

中国地名

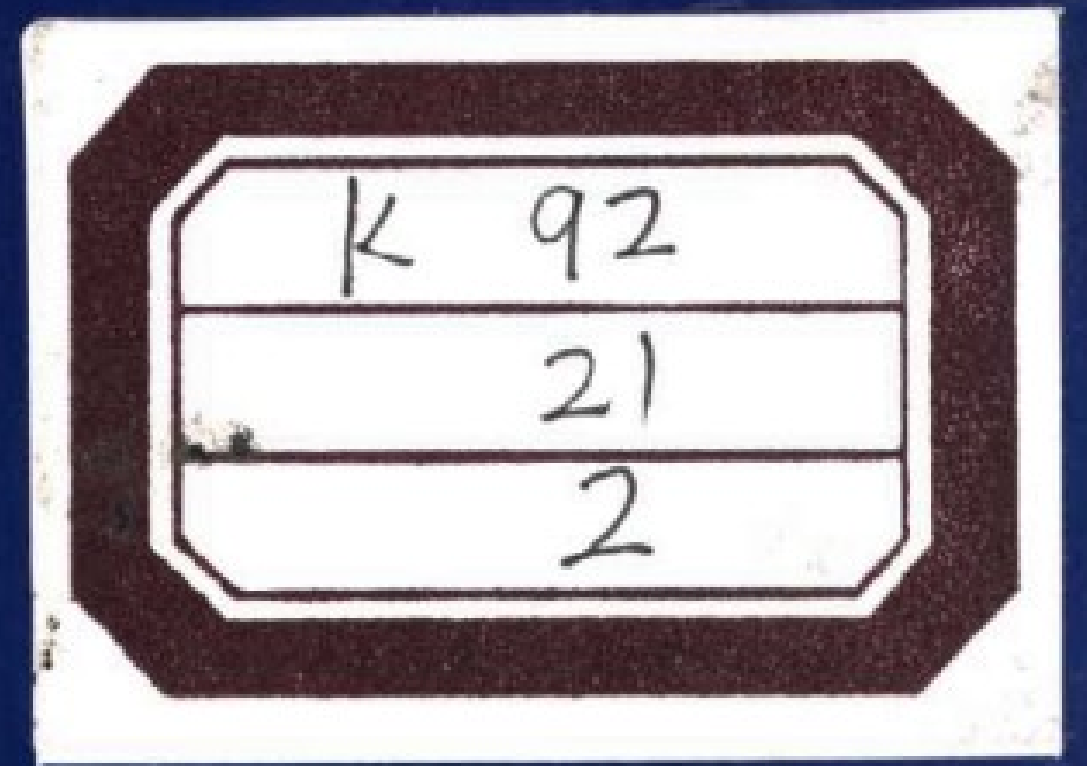
演变手册

(1912年以来省市县新老地名)

张志强 陈利 编著
高锋 张立功

中国大百科全书出版社

封面设计：李强




中国地名

(1912年以来省市县新老地名)

演变手册

ISBN 7-5000-6367-9



9 787500 063674 >

定价：68.00 元

图书在版编目 (CIP) 数据

中国地名演变手册/张志强等编著. — 北京: 中国大百科全书出版社, 2001.5

ISBN 7-5000-6367-9

I. 中… II. 张… III. 地名—演变—中国—手册
IV. K92-62

中国版本图书馆 CIP 数据核字 (2001) 第 00600 号

中国大百科全书出版社出版发行

北京阜成门北大街 17 号 邮编: 100037

北京市昌平百善印刷厂印刷 新华书店总店北京发行所经销

开本: 850mm×1168mm 1/32 印张: 30.5 字数: 780 千字

2001 年 5 月第 1 版 2001 年 5 月第 1 次印刷

印数: 1 ~ 3 000 册

定价: 68.00 元

内容提要

本手册收集 1912 年至 1999 年底的全部新老省(区)、市、县名(包括繁体字、异体字书写的地名),以条目形式,按笔画顺序排列,附有条目首字笔画、拼音检字表,检索方便。本手册能帮读者解决所有老地名现在是何省(区)、市、县,它们又是如何演变的等问题。

主条目以图示形式并附有说明,说明一个市、县的地名是如何演变的,副条目用参见主条目形式表示。

本手册是所有关心地名演变和工作中需要查证、解决新老地名疑问的读者的良师益友,为大专院校、科研院所、机关单位资料室和各类公共图书馆的必备工具书。

序

地名是人们赋予某一特定区域范围的地理实体的一种语言文字代号,同时也是用以区别另一特定地理实体的一种语言文字标志。地名在很多情况下是人们长期使用、约定俗成并通过某种形式确定下来的,是用以规范使用、方便交往的一种特殊的语言文字工具。

我国现行行政区域名称是国家根据一定的原则,以法令或批复等形式确定的。它通常是在专名的基础上加“省”、“市”或“县”等通名构成。行政区域名称是地名的重要组成部分,是国家实施行政管理的有效手段之一。行政区域名称或其他地名在日常实际工作和生活中使用十分广泛,例如,在政治、军事、外交、公安、科教、新闻出版、民政、邮电、交通、测绘、资源调查和区域开发规划等众多重要领域的许多工作中,都需要科学、规范地使用行政区域名称或其他地名。由此可见,准确地使用行政区域名称和其他地名,对国防建设、民族团结、科教事业和经济建设具有十分重要的意义。

由于我国历史悠久,经历的时代和变革比较复杂,因此我国行政区域划分的变动、地名的更改演变也比较复杂。虽然中华人民共和国成立后,党和政府十分重视行政区域名称或其他地名的科学化、规范化建设,政府有关部门和有关方面的专家共同努力,对我国行政区域名称或其他地名先后多次进行调整和更改,使之逐步趋于合理,日益走上科学化、规范化发展的道路;但是由于地名方面的现有资料与各行各业工作的实际需要存在一定的距离,因此不少行业的工作人员碰到地名问题时,有时从现有资料难以快捷地得到解决。例如,从事生物物种资源和地质矿产资源调查

研究的人员等往往会在以往的文献资料中遇到一些老地名,这些老地名有的早已不用了,与之相对应的现行地名叫什么?区域划分和归属是否有变更?这些问题得不到解决或不能又快又准确地解决,就会给人们的工作带来困扰甚至造成不应有的被动和损失。

张志强编审等之所以想到要编写《中国地名演变手册》(1912年以来省市县新老地名)一书,就是源于在工作中经常遇到这类问题。为了给广大读者提供一本方便的工具书,使之既可从现行地名(新地名)查到曾用过的老地名,又能从老地名查到现行地名;还可了解新老地名之间的相互关系和演变历史等相关的重要资料。张编审等经历近四年的时间,在广泛收集有关文献资料的基础上,依据掌握的资料进行分析、相互考证,将资料内涵吸收、融汇贯通,理出地名演变的发展脉络,又反复探索简明合理、方便适用的表达方式,最后编著成为我们今天所见到的这本融众多资料于一体的工具书。

这本书有如下三个主要特点:

1. 内容丰富、全面。书中包括了现行 34 个省级行政单位、104 个地级行政单位、约 2400 个县(市)级行政单位的名称及它们从民国元年至今的演变过程中所用过的老地名(含繁体、异体字书写的地名),都编列俱全。几乎所有现行地名均包括演变图示、对应的演变说明、隶属变化、经纬度和地名来源等内容(极少数从民国元年至今地名和隶属无变化的除外)。

2. 形式新颖、简明。本书将所有现行地名分别列为主条目,其后以图示简明地表明演变过程,紧接着在主条目下面分段简介上述现行地名所包括的内容;所有老地名(含繁、异体字书写的地名)列为副条目,它们分别参见相关的主条目。虽然本书囊括了民国元年以来有关地名的众多重要参考书中的相关内容,但由于取舍、编排比较合理,因此内容显得简明扼要,尤其是以图示方式表

明地名的演变过程,让人一目了然,感觉十分新颖、别具特色。

3. 查阅方便、适用。本书主、副条目按汉字笔画顺序编排,并在正文前编列有地名首字[简体、繁(异)体]笔画检字表和地名首字拼音检字表,读者可通过不同的途径查阅,使用十分方便;加上书中新老地名收集较齐全,适用性很强,不仅可查到一般书中查不到的老地名,而且能帮助读者了解新老地名之间的关系和演变过程。

鉴于本书的上述特色和规范使用地名的重要性,特作此序,将本书推荐给广大读者,希望它对大家解决日常工作中碰到的地名疑问以及促进我国地名的科学化、规范化,都能有所裨益。

中国地名研究所所长、研究员 王际桐
国际欧亚科学院院士

2000年4月26日于北京

前 言

在日常工作中,我们时常会遇到一些老地名,如肤施(即现在的延安)、迪化(即现在的乌鲁木齐)等,它们给我们的工作常常带来一些困难。人们要查清这些老地名现在叫什么名字,一般来讲是十分困难的。如何才能解决这一问题?为给大家的工作提供方便的工具,我们编撰了这本手册。

本手册收集了从1912年(民国元年)起到1999年底的所有新老地名,以图示形式,简明地介绍了各省、市、县的地名演变情况,不论你要查的是老地名,还是繁体字、异体字书写的地名,都能方便地查到该地名现在叫什么地名,是如何演变来的,属于何省、何地区(或何市)。

省、市、县名是地名的重要组成部分,一般地名由专名与通名(如省、市、县)两部分组成。现在全国的省、市、县名都经过了漫长的历史演变,拿省来说,最初从元代开始实行省制,称行省,相应也开始有了省名。到清末,全国共设22个省以及西藏、西宁两个办事大臣辖区、乌里雅苏台将军辖区与内蒙古地区。民国时期,1945年全国共35个省及若干个市。1949年中华人民共和国成立,全国有30个省,12个直辖市,5个行署区,1个自治区,1个地方,1个地区。如从元代灭南宋的公元1276年算,省的发展已有700多年的历史。县制的历史就更长了,中国的县制始于春秋,至今已有2600多年的历史。自秦王朝统一中国,县制基本定型,一直为我国的基本行政区域。县在国民经济、社会政治、文化艺术诸方面处于承上启下的关键地位。县名在漫长的历史演变中经受了考验。市的历史相对较短,1947年只有4个院辖市,9个省辖市;1942年为6个院辖市,17个省辖市;1947年为12个院辖市,57

个省辖市。中华人民共和国成立后,1952年全国共有159个市。1979年以后,改革开放促进了商品经济迅猛发展,同时也促进和推动了城市的发展,到1999年底止,全国共有4个直辖市,236个地级市,427个县级市。

省、市、县名作为地名,一方面要求相对稳定,另一方面也随政治、经济、文化的发展而作相应演变。地名的变化大致有以下几种情况:(1)民国初年,主要由于邮电通讯的发展,对一批同名县(227组)相继作了调整。(2)建国后,考虑某些地名有损国家领土主权和民族尊严,带有民族歧视性质、妨碍民族团结,带有侮辱劳动人民或极端庸俗性质等,故作了更改。(3)有些地名因用字生僻难认而作了变更。(4)由于汉字的简化以及异体字的淘汰,也牵涉到许多地名的更改。(5)由于经济的发展,产生了一批新的地名,如河南省的义马,当初为一个村名,后因当地有煤炭,在该村设立了义马矿务局,以后又发展为市,市名以村名命名,称义马市,这种情况以后还会继续发生。据对本书的统计,现行地名为2481个,而从1912年以来的老地名(包括繁体字、异体字书写的地名)有5995个,是现行地名的2.4倍。

本手册市县的资料,主要根据中华人民共和国民政部、中华人民共和国建设部编《中国县情大全》一书,各市县的“政区沿革”都是本县自己写的,比较权威。本书引用的参考书,亦尽量选用权威资料。台湾省的资料选自《台湾省地图册》(1980年)。这些权威资料,结合编者的长期编辑工作经验,历时四年,方编撰成本手册,奉献给读者。

参加本手册编撰的有张志强、陈利、高锋和张立功4人。陈利负责渝、云、贵、川、藏;高锋负责鲁、苏2省,并根据1999年和2000年的新资料将30多个省(区)市的一些地名变动情况由原反映到1997年增补到1999年底,还根据出版社的建议对全书进行精简压缩和部分条目内容的增补;张立功负责东北3省;其余

省市为张志强编撰,并对全书的体例格式做了统一校订。

在本手册即将出版之际,我们首先感谢那些直接或间接提供有关资料的作者和单位;并感谢中国大百科全书出版社领导和有关同志给予的支持;尤其是要感谢傅祚华和王秋,他们在编辑这本手册过程中付出了大量的辛劳,提出了不少宝贵意见和建议。

因为行政区域每年都有变化,我们准备以后再修订本书。我们热忱欢迎读者指出本书的缺点与错误,修订时当认真改正。

张志强

2000年11月于北京

凡 例

一、本手册收集 1912 年到 1999 年底的新旧省、市、县名,分别编为主条目标和副条目标。

二、现有省、直辖市、自治区、地级市、县级市和县的名称编为主条目标。主条目标题用黑体字顶格排,如“**二连浩特市**”。

1. 香港、澳门两个特别行政区,编为主条目标。

2. 北京、天津、上海和重庆 4 个直辖市的区,实际上不亚于县,也编为主条目标。

3. 地级市的市辖区,通常比县小,一般不单独设条,只在地级市主条目标释文末尾列出区名。原为县、新近改设为区的地级市市辖区,实际不比县小,故也设条列为主条目标,附上其演变资料。

4. 台湾省的市县地名详细演变资料不够完备,故只注明“参见 页台湾省”。

三、旧有省、市、县的名称(包括繁体字、异体字书写的名称)和部分市县在演变过程中的过渡名称,如××宗、××县丞、××分县、××矿区、××委员会、××办事处等均编为副条目标。副条目标题用楷体字顶格排,如“二连浩特镇”。

四、主条目标与副条目标混合按条目标题首字的笔画数排序;笔画数相同的按笔形“横、竖、撇、点、折”为序;首字相同的按第二字排序,以下类推。

五、主条目标题之后接排图示,简介从 1912 年至 1999 年底该地名的演变过程。在括号内依次注明市的级别或类型(如 1930 年前的特别市、普通市,1930 年至中华人民共和国成立时的院辖市、省辖市,中华人民共和国成立之后的直辖市、地级市、县级市。名称为县的,则不加注),注明隶属省区(置六角括号内,用简称)和隶属地区。图示中箭头(←、↑、↓、→)表示变动方向,圈码表示演变次序(只有一次演变的则不编码),便于下文进一步说明。如“**二连浩特市**(县级市〔内蒙古〕锡林郭勒盟)←—二连浩特镇”。

六、主条目标释文分若干段,每段首行前空两格。回行再空一格。

1. 经纬度。受资料限制,有的给出的是市县地域的经纬度范围,有的给出的是市县政府所在地的经纬度。

2. 词源。部分主条目介绍了地名来源和当地的雅称。

3. 演变。主条目释文详细说明与图示相对应的地名演变情况。

4. 隶属。部分主条目不同历史时期隶属有变,在释文中进一步说明。隶属无变化的,释文中不赘述。

5. 参见。部分主条目涉及其他地方,需以其他主条目内容补充的,在释文最后一段标明“参见××页×××”。

七、副条目参见相应的主条目,简单地标注“见××页×××”。

八、一个地名只有末尾一个字为繁(异)体的,只列出简体地名条目,而将繁(异)体字放在“()”内,附在条目后,如“三水县(縣)”,以表示该地名有繁(异)体、简体之分,但不另列副条目。一个地名中有两个以上的字为繁(异)体的,或者繁(异)体字在地名中间或之首的,则将同一地名的繁(异)体、简体分两条列出,如“大兴县”、“大興縣”。

省、自治区、直辖市简称表

名 称	简 称	名 称	简 称
北京市	〔京〕	湖南省	〔湘〕
天津市	〔津〕	广东省	〔粤〕
河北省	〔冀〕	广西壮族自治区	〔桂〕
山西省	〔晋〕	海南省	〔琼〕
内蒙古自治区	〔内蒙古〕	重庆市	〔渝〕
辽宁省	〔辽〕	四川省	〔川、蜀〕
吉林省	〔吉〕	贵州省	〔黔、贵〕
黑龙江省	〔黑〕	云南省	〔滇、云〕
上海市	〔沪〕	西藏自治区	〔藏〕
江苏省	〔苏〕	陕西省	〔陕、秦〕
浙江省	〔浙〕	甘肃省	〔甘、陇〕
安徽省	〔皖〕	青海省	〔青〕
福建省	〔闽〕	宁夏回族自治区	〔宁〕
江西省	〔赣〕	新疆维吾尔自治区	〔新〕
山东省	〔鲁〕	香港特别行政区	〔港〕
河北省	〔豫〕	澳门特别行政区	〔澳〕
湖北省	〔鄂〕	台湾省	〔台〕

新旧字形对照表

(字形后括号内的数字表示该字形的笔画数)

旧字形	新字形	新字形举例	旧字形	新字形	新字形举例
卅(4)	卅(3)	芦 节	奂(9)	奂(7)	换 疾
迨(4)	迨(3)	进 辽	尙(8)	尙(7)	敝 蔽
开(6)	开(4)	形 研	耳(8)	耳(7)	敢 嚴
丰(4)	丰(4)	艳 泮	者(9)	者(8)	都 著
巨(5)	巨(4)	苜 渠	直(8)	直(8)	值 植
屯(4)	屯(4)	纯 囤	鼃(8)	鼃(8)	绳 鼃
瓦(5)	瓦(4)	瓶 瓮	尙(9)	尙(8)	過 蝸
反(4)	反(4)	板 返	垂(9)	垂(8)	睡 陲
丑(4)	丑(4)	纽 扭	食(9)	食(8)	飲 餓
友(5)	友(5)	拔 芟	郎(9)	郎(8)	廊 螂
印(6)	印(5)	茆	录(8)	录(8)	录 碌
耒(6)	耒(6)	耕 耗	盥(10)	盥(9)	温 瘟
吕(7)	吕(6)	营 宫	骨(10)	骨(9)	骨 骼
修(7)	修(6)	修 倏	鬼(10)	鬼(9)	槐 鬼
争(8)	争(6)	净 箠	俞(9)	俞(9)	偷 愈
产(6)	产(6)	彦	既(11)	既(9)	溉 厩
产(7)	产(6)	养 差	蚤(10)	蚤(9)	骚 搔
并(6)	并(6)	拼 屏	敖(11)	敖(10)	傲 遨
吴(7)	吴(7)	吴 娱	莽(12)	莽(10)	蟒 滂
角(7)	角(7)	确 解	真(10)	真(10)	慎 镇

旧字形	新字形	新字形举例	旧字形	新字形	新字形举例
畚(10)	畚(10)	摇 遥	異(12)	異(11)	冀 戴
殺(11)	殺(10)	杀 铄	象(12)	象(11)	像 橡
黄(12)	黄(11)	横 廣	奧(13)	奧(12)	澳 襖
虚(12)	虚(11)	墟 歔	普(13)	普(12)	谱 穉

注：1956年进行汉字简化的同时，对字形也作了统一整理，以规范汉字的笔形。

本手册以新字形为准，笔画数以新字形计算。

目 录

序

前言

凡例 (1)

省、自治区、直辖市简称表 (3)

新旧字形对照表 (4)

地名首字笔画检字表 (6)

地名首字汉语拼音检字表 (15)

正文 (1)

附录 I 城市雅称辑录 (926)

附录 II 省市县特称辑录 (928)

附录 III 同名县辑录 (932)

参考文献 (936)

地名首字笔画检字表

二画	广 35~41	太 68~72	斗 108	平 144~156
二 1	门 41	尤 72	户 108	东 156~164
十 1	之 41	车 72	邓 108~109	归 164~165
丁 1~2	卫 41~42	屯 72~73	双 109~112	北 165~168
七 2	小 42	互 73	孔 112	叶 168~169
八 2	习 42	牙 73	尺 112	卡 169
九 2~4	子 42~43	瓦 73	巴 112~115	卢 169
乃 4~5	马 43~45	止 74	水 115~116	四 170~171
	乡 45	日 74		且 171
三画	四画	中 74~76	五画	甲 172
三 5~9	比 45~46	内 76~78	邗 116~117	申 172
于 9~10	扎 46~47	仁 79~80	巧 117	电 172
工 10	历 47	什 80	邛 118	田 172~173
士 10	厄 47	化 80~82	打 118	代 173~174
土 10~11	友 47	从 82	札 118~119	仙 174~175
下 11	巨 47~48	介 83	古 119~120	仪 175~176
大 12~24	丰 48~51	分 83	石 120~125	他 176
万 24~27	王 51~52	公 83~84	左 126~127	印 176
弋 27	开 52~54	凤 84~86	右 127	务 176
上 27~30	井 55	乌 87~91	布 127~129	句 176~177
山 30~32	天 56~60	毛 91	玉 129~132	包 177
千 33	元 60~61	长 91~99	正 132~134	生 177
川 33~34	无 61~62	片 99	甘 135~137	丘 177~178
个 34	云 62~64	丹 99~102	本 137~138	白 178~181
义 34~35	木 65	六 102~104	可 138	册 181
久 35	五 65~68	文 104~107	丙 138	乐 182~185
		方 107~108	龙 138~144	汀 185

汉 185~187	至 244	兆 271	牟 315	車 338
礼 187~188	贞 244	杂 271	孙 315	束 338
立 188	师 244	色 271~272	红 315~316	两 338
兰 188~199	尖 244	名 272		酉 338~339
宁 189~199	当 245~246	多 272	七画	邳 339
永 199~209	光 246	旬 272	玛 317~318	辰 339
加 210	吐 246~247	齐 273	寿 318~319	夾 340
台 210~213	则 247	交 273~274	连 319~322	来 340
边 213~214	刚 247	庄 274~275	麦 323	扶 340~342
辽 214~219	吕 247	庆 275~276	进 323	抚 342~344
尼 219	同 247~249	灯 276~277	远 323	折 344
民 220~221	团 249	江 277~284	运 323~324	邳 344
	曲 249~253	汕 284~285	均 324	岐 344
六画	竹 253	汲 285	杜 324~325	岑 344
邦 221	迁 254~255	汜 285	杞 325	呈 345
邢 221~222	朱 255	汝 285~286	杨 325~326	吴 345~348
耒 223	休 255	汤 286	邯 326~327	邑 348
协 223	伏 255	羊 286~287	丽 327	岗 348~349
巩 223	仲 255~256	关 287	克 327~328	岚 349
芒 223~224	任 256	安 287~298	贡 328~329	围 349
吉 224~228	伊 257~259	兴 298~302	志 329	牡 349~350
共 228	华 259~262	米 302~303	芜 329~330	利 350
老 228~229	延 262~265	讷 304	苇 330	秀 351
亚 229	自 265	许 304	芷 330	攸 351
西 229~237	向 265	祁 305~306	芮 331	佛 351~353
达 237~240	行 265	农 306	花 331	伽 353
成 240~241	后 265	那 306~307	苍 331~332	邱 353~354
百 241~242	舟 266	寻 307~308	芦 332~333	邻 354
夹 242	邠 266	阳 308~313	苏 333~334	余 354~355
托 242	全 266~267	阶 313	赤 334~336	含 355~356
扬 243	会 267~269	防 313~314	孝 336~338	谷 356
尧 243	合 269~271	如 314~315	巫 338	妥 356
匡 244	企 271	观 315		孚 356

狄 356	良 376	苑 417	明 432~433	京 470
邹 356	张 376~379	范 417	盱 434	兗 470~471
辛 356	改 379	茅 417	凯 434~435	府 471
库 357	即 379	昔 417~418	岢 435	闸 471
应 358	灵 379~382	亞 418	昆 435~436	炉 471
庐 358~359	陆 382	東 418~420	昌 436~440	炎 471
怀 359~362	阿 382~389	枣 420~421	易 440~441	法 472
忻 362~363	陇 389	兩 421	昂 441	沽 472
间 363	陈 389	殳 421~422	忠 441~442	沐 472~473
闵 363	邵 389~391	郁 422	罗 442~444	河 473~477
冷 363~364	鸡 391~392	奈 422	迪 444	沾 478
冶 364	纳 392	奇 423	国 444	泸 478~480
汪 364		來 423	固 444~446	油 480
汧 364		郟 423	图 446	泗 481~483
沅 364~365	八画	拖 423	果 446	泊 483~484
沐 365	环 392~393	拉 423~425	和 446~450	沿 484
沛 365	孟 393~394	招 425	迭 450	泌 484
沔 365~366	青 394~398	披 425	垂 450	波 484
沙 366~367	武 398~406	轮 425	佳 450~451	泽 485
汨 367	奉 406~407	瓯 425	依 451~452	泾 485~486
沃 367	協 407	卧 425	版 452~453	治 487
沂 367~368	林 407~409	卓 425~426	岳 453~454	郑 487
汾 369	枝 409	虎 426~427	岱 454	单 487
沧 369~371	板 409~410	長 427~429	凭 455	宝 487~490
汶 371	枞 410	尚 429~430	阜 456~458	宗 490
沈 372~373	松 410~412	呷 430	郃 458	定 490~495
沁 373~374	杭 412~414	呼 430~431	乳 459	宕 496
完 374	直 414	岫 431	瓮 459	宜 496~501
宏 374	苦 414~415	岭 432	金 460~467	宛 501
穷 374	若 415	岷 432	肤 467	郎 501
诏 374	茂 415~416	峰 432	肥 467~468	鄂 501
社 375	苗 416	帕 432	鱼 468	房 501~502
启 375~376	英 416~417	旺 432	周 469~470	弥 502
	荏 417			

門 502
建 503~505
肅 505~506
陝 506~507
姐 507
始 507
參 508
駐 508
織 508
紹 508~509
經 509
孟 509~511
承 511~512

九画

幫 512
春 513
項 513
垣 513
城 513~514
柯 514
柘 514~515
柞 515
柏 515
柳 515~517
政 517
故 517
封 517~518
荆 518~519
勃 519
南 519~531
莒 531
荃 531

茶 531
荔 532
革 532
榮 532~533
榮 533
趙 534
磚 534
硯 534
邨 534
奎 534
咸 535~536
威 536~538
鷗 538
墊 538
貞 538
臨 538~548
省 548
响 548
哈 548~550
峽 550
昭 550~551
虹 551
則 552
鄖 552
星 552
貴 552~554
界 555
思 555~556
拜 556
鐘 557
欽 557~558
秭 558
秋 558

科 558~560
復 560
香 560~561
重 561~562
保 562~564
信 564~565
侯 565~566
修 566
順 566~568
泉 568~569
禹 569
後 569
叙 569
劍 569~570
獨 570~571
饒 571
臚 572
胜 572
盈 573
勉 573
施 573
恰 573~574
聞 574
閩 574
炳 574
洼 574~575
洱 575
洪 575~577
涓 577
洞 577~578
洵 578
洛 578~580
洮 580~581

浏 581
濟 581~583
洋 583
渾 584~584
津 584
浔 584
將 585
前 585
首 585
宣 585~587
覺 587
突 587
美 587
姜 588
類 588
婁 589
迷 589
養 589
神 589~590
冠 590
郡 590
費 591
垦 591
屏 592
陝 592
眉 593
姚 593
賀 593~594
絨 594
結 594
絳 594
紅 594
遜 595

十画

珙 595
珠 595~596
珞 596
班 596
琿 596~597
敖 597
秦 597~598
泰 598~601
桂 601~602
郴 602~603
桓 603
栖 603~604
桐 604~605
株 605~606
桦 606~607
枸 607
格 607
桃 607~608
根 608
耿 608~609
都 609~611
真 611
貢 611
壺 611
莆 612
萊 612~614
蓮 614
莫 614~615
获 615
莘 615~616
莎 616

莊 616	积 631	涑 652	邕 679	崞 696
恭 616	称 631	浙 652	十一画	略 696
華 611~612	倾 631	漣 653	理 679~680	鄂 696~697
索 616~617	倪 631	涇 653~654	堆 680	崖 697
盐 617~619	師 631	涉 654	彬 680	崗 697
聂 619~620	射 631~532	渦 654	梧 681	崇 697~700
晋 620~622	郫 632	浩 654	梅 681~682	冕 700~701
連 622~623	皋 632~633	海 654~660	梓 683	婁 701
夏 623	息 633	浞 660	聊 683	晏 627
原 624	烏 633	浮 660~661	乾 683~684	國 701
振 624	徐 634~635	浪 661	鄆 684	銅 701~703
热 624	翁 635~636	浚 662	萝 684	銀 703
管 624~625	爱 636	朔 662	萊 685	第 703~704
哲 625	狼 636	邨 662	荷 685	梨 704
虔 625	胶 636~637	益 662~663	萍 685	偃 704
馬 625	留 637	寬 663	蕭 686	偏 704~705
监 625	旅 637	宾 664~665	萨 686~687	進 705
嶗 625	郭 637~638	容 665	菅 687	得 705
峡 550	高 638~643	资 666~667	黃 687~692	從 705
峨 625~626	毫 643~644	诸 667	焉 692	盘 705~706
峰 626	离 644	祥 668	曹 692~693	敘 706
晓 627	栾 645	朗 668	基 693	猗 706
蚌 627	旁 645	陸 668	麥 693	馆 706~707
剛 627	庫 645	陵 668~669	碩 693	魚 707
莪 627	唐 645~646	陳 669	賚 693	象 707
峯 627	閭 647	陶 669~670	零 693	旌 707
晃 627	烟 647~648	務 670	雪 693	訥 708
恩 627~628	郟 648	桑 670	措 693	許 708
畢 628	凌 648~649	通 670~675	掖 694	商 708~711
特 628	准 649	孫 675	鄆 694	章 711
钱 629	凉 649~650	綏 675~678	堂 694	望 711~713
铁 629~630	浦 650~651	納 678	常 694~696	麻 713~714
铅 631	酒 651	勳 678~679		廊 714

康 714~717	维 739	越 753	循 769	道 787~788
鹿 717~718	绵 739~740	雄 754	舒 769~770	遂 788~789
閔 718	绿 740	硯 754	鉅 770	谢 789
清 718~723	鄉 740	确 754	欽 770	禄 789~790
淇 723	紹 740	厦 754	番 770	裕 790
浙 723	巢 740	雲 754~755	勝 770	運 790
涑 723		提 755	颖 770	尋 790
涿 723~724	十二画	揚 755	鄒 770~771	費 790~791
澠 725	琼 741~742	揭 755~756	魯 771	開 791
渦 725	博 742~744	雅 756~757	詔 771	疏 791~792
淮 725~727	項 744	紫 757	敦 771,790	賀 792
淳 727~728	塔 744~745	輝 757~758	湛 771~772	婺 792
涪 728	棲 745	喀 758~759	湖 772~773	登 792
深 728~730	椒 745	晴 759	湘 773~774	緬 792
淄 730	联 745	蛟 760	渤 774	絨 792
宿 730~732	敬 745	郟 760	湯 774	結 792
密 732~733	韩 745	嵐 760	湿 774	絳 792
盖 733	朝 745~746	景 760~763	温 774~776	
渠 733	彭 747~748	鼎 763	渭 776~777	十三画
梁 733~734	堯 748	貴 763	滑 777	瑞 792~794
啓 734	喜 748	單 763	湟 777	琿 794
鄆 734	壺 748	黑 764~765	淑 778	塘 794
張 734~735	葉 748	圍 765	渝 778	楊 794
尉 735	葫 748~749	榿 765	湾 778	榆 794~796
随 735	募 749	筑 766	渡 778	猷 796
階 735	萬 749	策 766	滋 778	鄆 796
陽 735~736	董 749	無 766	渾 778	鄆 796
隆 736~739	葭 749	順 766	湄 778	蓋 797
將 739	葦 749	皖 766~767	滁 779	蓮 797
郟 739	葵 750	集 767~768	善 779	藍 797
媯 739	棗 750	焦 768	普 779~782	蒼 797
績 739	惠 750~752	街 769	富 782~785	薊 797~798
綽 739	達 753	復 769	甯 785~787	蓬 798

蒲 798~800	新 811~824	榕 836	漢 847	穀 858
菘 800	廓 824	赫 836	潢 847	蕪 858
蒙 800~801	廉 824~825	嘉 837~840	潔 848	蕉 858~859
楚 801	煙 825	臺 840~841	漳 848~849	蕲 859
遠 801	溱 825	壽 841	漾 849	鞏 859
碌 801	滿 825	蔡 841	淮 849~850	熱 859
感 802	漠 826	蔚 841~842	精 850	遷 859
鄂 802	漣 826	蓼 842	鄩 850	確 859
雷 802~803	溧 826~827	墊 842	鄭 850	碾 859
電 803	溪 827	趙 842	鄰 850	賚 859
零 803	滄 827	荼 842	寬 851	遼 859~860
輯 803	滄 827	碩 842	賓 851	震 860
虞 803~804	漆 827~828	碭 842	察 851~853	撤 860
當 804	濱 829	磁 842~843	寧 853~854	撫 860
嶧 804	慈 829~830	監 843	宦 854	甌 860
陸 804~805	義 830	嶠 843	養 854	駐 860
睢 805	資 830	鄆 843	肇 854~855	膚 860
碗 805	福 830~833	稱 843	聞 855	鄴 861
路 805	閘 833	箇 843	閩 855	輝 861
嵩 805~806	肅 833	舞 843	隨 855~856	鳴 861
農 806	疊 833	僧 843	嫩 856	嶗 861
錯 806	縉 833	銅 843~844	鄧 856	墨 861~862
錫 806~807	經 833	銀 844	綽 856	鎮 862~866
錦 807~808	緩 833~834	鄱 844	維 856	稷 866~867
筠 808	遜 834	雒 844	綿 856	稻 867
簡 808		鳳 844~845		黎 867~868
傾 808	十四画	韶 845	十五画	儋 868
微 808	瑪 834	彰 845~846	增 856~857	儀 868
會 808~809	璦 834	齊 846	橫 857~858	樂 868~869
愛 809	靜 835~836	廣 846~847	樅 858	德 869~874
騰 809	碧 836	闕 847	樟 858	衛 874
解 809	樺 836	榮 847	輪 858	磐 874~875
靖 809~811	榴 836	榮 847	鞍 858	盤 875

餘 875	磚 887	閔 898	懋 906~907	攀 913
劍 875	歷 887	隰 898~899	績 907	鰩 914
樊 875	霍 887~889	紿 899		廬 914
膝 875~876	霑 889		十八画以上	懷 914
膠 876	冀 889		瓊 907	瀟 914~915
穎 876	虛 889	十七画	藤 907	類 915
魯 876	嶧 889	環 899	聶 907	闕 915
諸 876	曉 889	瓊 899	豐 907~908	關 915
褒 876	黔 889~890	聯 899	瞻 908	壤 915
慶 876	興 890~891	韓 899	夥 908	醴 915
摩 877	鏡 891	藏 899	簡 908	蘭 915~916
潛 877	穆 891~892	藍 899	歸 908~909	耀 916
澎 877	築 892	藁 899~900	雙 909	獻 916
潮 877~878	贊 892	盩 900	邊 909	鄆 916
澈 879	衡 892~894	磴 900	鎮 909~911	魏 916
澳 879	錯 894	霞 900	雞 911	臚 916
潼 879	錢 894	臨 900~902	雜 911	騰 916
瀾 879~880	錫 894	嶺 902	離 911	鐘 916~917
澄 880~881	錦 894	魏 902	鷹 911	饒 917
額 881~883	館 894	繁 902	瀏 911	覺 917
導 883	歛 894	徽 902	瀋 911	灌 917~918
遵 883~884	望 895	谿 903	頽 911	瀾 918
鶴 884~885	獲 895	謝 903	壁 911	爐 918
閔 886	獨 895	襄 903~904	隴 912	賈 918
豫 886	龍 895~896	應 904~905	織 912	霸 918~919
緬 886	營 896~897	濟 905	彝 912	鐵 919
	淮 897	濕 905	蘆 912	鷄 919
十六画	澗 897	濮 905~906	蕪 912	鶴 919~920
輯 886	澗 897	濟 906	蕪 912	贛 920
融 886	潞 897~898	濱 906	蘇 912	蠡 921
薊 886~887	澧 898	灘 906	麓 912	鷗 921
蕭 887	澤 898	禮 906	鄗 913	蘿 921
薩 887	憑 898	彌 906	羅 913	囊 921
	壁 898	翼 906	贊 913	

鑲 921~922	麟 922	靈 922~923	贛 924	深 924~925
鰭 922	樂 922	鹽 923	鑲 924	鬱 925
亭 922	觀 922	衢 923~924		

地名首字汉语拼音检字表

A	包 177	勃 519	車 338	从 82
阿 382~389	褒 876	亳 643~644	郴 602~603	從 705
爱 636	宝 487~490	渤 774	辰 339	措 693
愛 809	保 562~564	博 742~744	陈 389	錯 806
璦 834	寶 918	布 127~129	陳 669	錯 894
璦 899	北 165~168		称 631	D
安 287~298	本 137~138	C	稱 843	达 237~240
鞍 858	蚌 627	蔡 841	成 240~241	達 753
昂 441	比 45~46	沧 369~371	呈 345	打 118
敖 597	毕 243~244	苍 331~332	承 511~512	大 12~24
澳 879	泚 366	蒼 797	城 513~514	代 173~174
B	畢 628	滄 827	澄 880~881	岱 454
八 2	碧 836	藏 899	徵 879	丹 99~102
巴 112~115	壁 898	曹 692~693	在 417	单 487
霸 918~919	壁 911	册 181	尺 112	單 763
白 178~181	边 213~214	策 766	赤 334~336	郵 662
百 241~242	邊 909	岑 344	崇 697~700	鄆 843
柏 515	邠 266	茶 531	滁 779	儋 868
拜 556	宾 664~665	察 851~853	楚 801	当 245~246
班 596	彬 680	昌 436~440	川 33~34	當 804
板 409~410	滨 829	长 91~99	垂 450	宕 496
版 452~453	賓 851	長 427~429	春 513	矚 421~422
邦 221	濱 906	常 694~696	淳 727~728	碭 842
帮 512	丙 138	巢 740	綽 739	導 883
幫 900	炳 574	朝 745~746	綽 856	道 787~788
	波 484	潮 877~878	慈 829~830	稻 867
	泊 483~484	车 72	磁 842~843	

得 705	E	奉 406~407	皋 632~633	灌 917~918		
德 869~874		鳳 844~845	高 638~643	光 246		
灯 276~277		峨 625~626	佛 351~353	藁 899~900	广 35~41	
登 792		峩 627	肤 467	革 532	廣 846~847	
邓 108~109		額 881~883	鄰 824	格 607	归 164~165	
鄧 856		額 911	膚 860	个 34	歸 908~909	
磴 900		厄 47	伏 255	個 843	贵 552~554	
狄 356		鄂 696~697	扶 340~342	根 608	桂 601~602	
迪 444		恩 627~628	孚 356	耿 608~609	貴 763	
第 703~704		洱 575	浮 660~661	工 10	渦 654	
电 172		二 1	涪 728	公 83~84	郭 637~638	
垫 538		F	福 830~833	恭 616	渦 725	
電 803			法 472	抚 342~344	巩 223	崞 696
墊 842			番 770	府 471	珙 595	国 444
迭 450	樊 875		撫 860	鞏 859	果 446	
叠 833	繁 902		阜 456~458	共 228	國 701	
丁 1~2	范 417		复 560	贡 328~329	H	
鼎 763	方 107~108		復 769	貢 611		
定 490~495	防 313~314		富 782~785	句 176~177		
东 156~164	房 501~502		G	沽 472		
東 418~420	肥 467~468			鳴 861		古 119~120
董 749	费 591			改 379		谷 356
洞 577~578	費 790~791			盖 733		穀 858
斗 108	分 83			蓋 797		固 444~446
都 609~611	汾 369			甘 135~137		故 517
独 570~571	丰 48~51	感 802		关 287		
獨 895	封 517~518	赣 920		冠 590		
杜 324~325	峰 626	贛 924		關 915		
渡 778	峯 627	刚 247		观 315		
堆 680	豐 907~908	贛 924		觀 922		
敦 771,790	鄭 916	岗 348~349		馆 796~707		
多 272	風 84~86	剛 627		館 894		
		崗 697		館 894	哈 548~550	
				海 654~660		
				邗 116~117		
				含 355~356		
				邯 326~327		
				韩 745		
				韓 899		
				汉 185~187		
				漢 847		
				杭 412~414		
				浩 654		
				合 269~271		
				和 446~450		
				郤 458		
				河 473~477		

荷 685	怀 359~362	集 767~768	将 585	荆 518~519
贺 593~594	淮 725~727	辑 803	將 739	涇 653~654
賀 792	懷 914	輯 886	絳 594	旌 707
赫 836	环 392~393	績 739	絳 792	經 833
鹤 884~885	桓 603	績 907	交 273~274	精 850
鶴 919~920	環 899	济 581~583	胶 636~637	井 55
黑 764~765	黄 687~692	薊 797~798	椒 745	景 760~763
横 857~858	湟 777	稷 866~867	焦 768	敬 745
衡 892~894	潢 847	冀 889	蛟 760	靖 809~811
红 315~316	晃 627	薊 886~887	蕉 858~859	静 835~836
宏 374	琿 596~597	濟 906	膠 876	鏡 891
虹 551	辉 757~758	加 210	阶 313	九 2~4
洪 575~577	琿 794	夹 242	结 594	久 35
紅 594	輝 861	夾 340	階 735	酒 651
侯 565~566	徽 902	伽 353	揭 755~756	巨 47~48
后 265	会 267~269	佳 450~451	街 769	莒 531
後 569	惠 750~752	嘉 837~840	結 792	鉅 770
呼 430~431	會 808~809	葭 749	姐 507	郵 684
壺 748	浑 583~584	邾 423	介 83	觉 587
壺 611	渾 778	邾 534	界 555	覺 917
葫 748~749	获 615	甲 172	金 460~467	均 323
湖 772~773	霍 887~889	尖 244	津 584	筠 808
虎 426~427	獲 895	间 363	锦 807~808	郡 590
互 73		监 625	錦 894	
户 108		監 843	进 323	
鄂 802		筒 808	進 705	
花 331		簡 908	晋 620~622	
华 259~262		建 503~505	管 624~625	
華 611~612		劍 569~570	縉 833	
滑 777		捷 765	縉 899	
化 80~82		劍 875	京 470	
桦 606~607		姜 588	涇 485~486	
樺 836		江 277~284	经 509	
	J			K
	鸡 391~392			喀 758~759
	积 631			卡 169
	基 693			开 52~54
	雞 911			開 791
	鷄 919			凱 434~435
	吉 224~228			闕 847
	汲 285			闕 915
	即 379			康 714~717

柯 514	藍 899	麗 326~327	陵 668~669	魯 876
科 558~560	瀾 918	利 350	零 803	陆 382
可 138	蘭 915~916	荔 532	鄙 913	陸 668
岢 435	狼 636	溧 826~827	靈 922~923	鹿 717~718
克 327~328	郎 501	歷 887	岭 432	禄 789~790
垦 591	廊 714	麗 912~913	嶺 902	碌 801
墾 895	朗 668	连 319~322, 343	浏 581	路 805
孔 112	浪 661	連 622~623	留 637	潞 897~898
苦 414~415	閔 647	莲 614	榴 836	麓 912
库 357	蒨 800	漣 653	瀏 911	吕 247
庫 645	閩 886	漣 826	柳 515~517	旅 637
宽 663	嶗 625	蓮 797	六 102~104	绿 740
寬 851	嶗 861	联 745	龙 138~144	栾 645
匡 244	老 228~229	廉 824~825	隆 736~739	漆 827~828
奎 534	乐 182~185	聯 899	龍 895~896	樂 922
葵 750	樂 868~869	良 376	陇 389	灤 924~925
昆 435~436	雷 802~803	凉 649~650	隴 912	略 696
	末 223	梁 733~734	娄 589	轮 425
	类 588	两 338	婁 701	輪 858
	類 915	兩 421	卢 169	罗 442~444
	冷 363~364	辽 214~219	芦 332	萝 684
	离 644	聊 683	庐 358~359	羅 913
	梨 704	遼 859~860	炉 471	蘿 921
	黎 867~868	蓼 842	泸 478~480	洛 578~580
	離 911	邻 354	肱 572	珞 596
	礼 187~188	林 407~409	盧 889	雒 844
	理 679~680	临 538~548	蘆 912	漯 848
	澧 898	鄰 850	廬 914	
	禮 906	臨 900~902	瀘 914~915	
	醴 915	麟 922	臚 916	
	蠡 921	灵 379~382	墟 918	
	历 47	凌 648~649	鑪 924	
	立 188		魯 771	
				M
				麻 713~714
				马 43~45
				玛 317~318
				馬 625

瑪 834	緬 792	內 76~78	偏 704~705	迂 254~255
麥 322	緬 886	嫩 856	片 99	汧 364
麥 693	澗 897	尼 219	平 144~156	鉛 631
滿 825	苗 416	倪 631	凭 455	遷 859
滿 848	民 220~221	碾 859	屏 592	前 585
芒 223~224	閔 363	聂 619~620	萍 685	錢 629
茅 417	岷 432	聶 907	憑 898	虔 625
毛 91	閩 574	宁 189~199	鄱 844	乾 683~684
茂 415~416	閩 855	甯 785~787	莆 612	潛 877
懋 906~907	名 272	寧 853~854	蒲 798~800	潛 879
眉 593	明 432~433	农 306	濮 905~906	黔 889~890
梅 681~682	摩 877	農 806	浦 650~651	錢 894
鄜 739	莫 614~615		普 779~782	桥 607
湄 778	漠 826	O		巧 117
美 587	墨 861~862	瓠 425	Q	且 171
門 41	牡 349~350	鸥 538	七 2	欽 557~558
門 502	木 65	甌 860	栖 603~604	欽 770
蒙 800~801	牟 315	鷗 921	棲 745	秦 597~598
孟 509~511	沐 365		齐 273	溱 825
勳 678~679	募 749	P	祁 305~306	沁 373~374
弥 502	睦 804~805	帕 432	岐 344	青 394~398
迷 589	穆 891~892	攀 913	奇 423	清 718~723
彌 906		盘 705~706	淇 723	傾 631
米 302~303	N	盤 875	齊 846	傾 808
汨 367	那 306~307	磐 874~875	綦 842	晴 759
泌 484	納 392	旁 645	蕲 859	庆 275~276
密 732~733	納 678	沛 365	蕲 912	慶 876
綿 739~740	乃 4~5	彭 747~748	企 271	邛 118
綿 856	奈 422	蓬 798	启 375~376	穷 374
沔 365~366	南 519~531	澎 877	杞 324	琼 741~742
勉 573	囊 921	邳 338~339	啓 734	瓊 907
冕 700~701	讎 304	披 425	恰 573~574	丘 177~178
澗 725	訥 708	邨 632	千 33	邱 353~354

秋 558	S	沈 372~373	四 170~171	塘 794
曲 249~253		撒 860	汜 285	洮 580~581
渠 733		萨 686~687	泗 481~483	桃 607~608
衢 923~924		薩 887	松 410~412	陶 669~670
全 266~267		三 5~9	嵩 805~806	特 628
泉 568~569		桑 670	苏 332~333	腾 809
荃 531		色 271~272	蘇 912	滕 875~876
确 754		僧 843	肃 505~506	藤 907
確 859		沙 366~367	宿 730~732	騰 916
		莎 616	肅 833	提 755
	山 30~32	睢 805	天 56~60	
	陕 506~507	淮 897	田 172~173	
	陝 592	绥 675~678	铁 629~630	
	汕 284~285	随 735	鐵 919	
	善 779	遂 788~789	汀 185	
	鄯 850	綏 833~834	通 670~675	
	商 708~711	隨 855~856	同 247~249	
	上 27~30	孙 315	桐 604~605	
	尚 429~430	孫 675	铜 701~703	
	韶 845	索 616~617	銅 843~844	
	邵 389~391		潼 879	
	绍 508~509	T	突 587	
	紹 740	他 176	图 446	
	社 375	塔 744~745	土 10~11	
	射 631~632	台 210~213	吐 246~247	
	涉 654	臺 840~841	团 249	
	歙 894	太 68~72	屯 72~73	
	申 172	泰 598~601	托 242	
	参 508	邾 648	拖 423	
	莘 615~616	汤 286	妥 356	
	深 728~730	湯 774		
	神 589~590	唐 645~646	W	
		堂 694	洼 574~575	
		思 555~556		

窪 854	温 774~776	浙 723	象 707	叙 569
瓦 73	文 104~107	锡 806~807	項 744	敘 706
湾 778	汶 371	溪 827	萧 686	淑 778
灣 924	闻 574	錫 894	蕭 887	宣 585~587
完 374	閔 718	谿 903	小 42	雪 693
宛 501	聞 855	习 42	晓 627	旬 272
皖 766~767	閔 898	嶧 843	曉 889	寻 307~308
碗 805	翁 635~636	隰 898~899	孝 336~337	洵 578
万 24~27	瀚 827	鰒 914	协 223	浔 584
萬 749	瓮 459	鰒 922	協 407	枸 607
汪 364	沃 367	喜 748	谢 789	循 769
王 51~52	卧 425	峡 550	解 809	尋 790
旺 432	乌 87~91	峽 625	謝 903	逊 595
望 711~713	巫 337	霞 900	辛 356	浚 662
围 349	烏 633	呬 430	忻 362~363	遜 834
威 536~538	无 61~62	下 11	新 811~824	濬 905
圍 765	芜 329~330	夏 623	信 564~565	
维 739	吴 345~348	厦 754	兴 298~302	Y
微 808	梧 681	仙 174~175	星 552	牙 73
淮 849~850	無 766	咸 535~536	興 890~891	崖 697
維 856	蕪 858	献 796	行 265	雅 756~757
淮 906	五 65~68	獻 916	邢 221~222	亞 418
魏 916	武 398~406	乡 45	茱 533	亚 229
苇 330	舞 843	香 560~561	榮 847	烟 647~648
涓 577	务 176	鄉 740	雄 754	焉 692
葦 749	務 670	湘 773~774	休 255	煙 825
臺 922	婺 792	襄 903~904	修 566	鄢 796
卫 41~42		鑲 921~922	秀 351	延 262~265
尉 735	X	鑲 924	岫 431	炎 471
渭 776~777	西 229~237	祥 668	盱 434	沿 484
蔚 841~842	昔 417~418	响 548	徐 634~635	盐 617~619
衛 874	息 633	向 265	许 304	鹽 923
魏 902	浞 660	项 513	許 708	充 470~471

偃 704	儀 868	右 127	運 790	招 425
郾 694	彝 912	于 9~10	鄆 734	昭 550~551
砚 534	义 34~35	余 354~355		赵 534
晏 627	弋 27	於 480	Z	詔 771
硯 754	邑 348	孟 393~394	杂 271	趙 842
羊 286~287	易 440~441	鱼 468	雜 911	肇 854~855
扬 243	峰 432	魚 707	贊 892	折 343
阳 308~313	益 662~663	雩 693	贊 913	哲 625
杨 324~325	義 830	渝 778	枣 420~421	浙 652
洋 583	嶧 889	榆 794~796	炎 750	柘 514~515
揚 755	翼 906	虞 803~804	则 247	贞 244
陽 735~736	银 703	餘 875	泽 485	貞 538
楊 794	鄞 796	禹 569	則 552	真 611
养 589	銀 844	玉 129~132	澤 898	振 624
養 854	印 176	郁 422	增 856~857	震 860
漾 849	应 358	裕 790	扎 46~47	镇 862~866
尧 243	英 416~417	豫 886	札 118~119	鎮 909~911
姚 593	應 904~905	鬱 925	闸 471	正 132~134
堯 748	鷹 911	元 60~61	閘 833	郑 487
耀 916	茱 533	沅 364~365	柞 515	政 517
冶 364	盈 572	垣 513	沾 478	鄭 850
叶 168~169	营 687	原 624	霑 889	之 41
邨 344	榮 847	远 323	瞻 908	枝 409
掖 694	營 896~897	遠 801	湛 771~772	织 508
葉 748	穎 770	苑 417	张 376~379	織 912
鄴 861	穎 876	岳 453~454	章 711	止 74
依 451~452	邕 679	越 753	張 734~735	芷 330
伊 257~259	永 199~209	云 62~64	彰 845~846	直 414
倚 706	攸 351	郟 552	漳 848~849	至 244
夥 908	尤 72	雲 754~755	樟 858	志 329
仪 175~176	油 480	郟 760	长 91	治 487
沂 367~368	友 47	运 323	兆 271	中 74~76
宜 496~501	酉 338	郟 501	诏 374	忠 441~442

钟 557	珠 595~596	築 892	资 666~667	自 265
鐘 916~917	株 605~606	砖 534	淄 730	宗 490
仲 255~256	诸 667	磚 887	滋 778	枞 410
重 561~562	諸 876	庄 274~275	資 830	樅 858
舟 266	竹 253	莊 616	子 42~43	邹 356
周 469~470	驻 508	准 649	秭 558	鄒 770~771
蓋 900	筑 765	卓 425~426	梓 683	遵 883~884
朱 255	駐 860	涿 723~724	紫 757	左 126~127

二 画

二连浩特市(县级市〔内蒙古〕锡林郭勒盟)←—**二连浩特镇**

位于东经 111°53'~112°14'、北纬 43°22'~43°45'之间。

市区东北 9 公里处有一二连盐池,蒙古语称“额仁达布散淖尔”,意为“斑纹”,市名由盐池名转化而来。

集(宁)二(连)铁路修通,1956 年 1 月 1 日中、朝、越、苏、蒙古及东欧各国参加的铁路联运正式开通,以车站为中心的建筑群便成为二连浩特市的雏形;1956 年 4 月 3 日设立二连浩特镇;1957 年 7 月 14 日内蒙古自治区人民委员会决定二连浩特镇升格为二连浩特市。

二连浩特镇 见 1 页“二连浩特市”。

二連浩特鎮 见 1 页“二连浩特市”。

十万山壮族瑶族自治县(縣) 见 313 页“防城港市”。

十堰市(地级市〔鄂〕)^②←—**十堰市**(县级市〔鄂〕郧阳地区)^①←—**第二汽车制造厂**

位于东经 110.7°、北纬 32.6°。

①1969 年以第二汽车制造厂所在地改设十堰市(县级市),隶郧阳地区。②1973 年十堰市升格为地级市;1994 年 9 月 29 日,经国务院批准,撤销郧阳地区,与十堰市实行地、市合并,将原郧阳地区的郧县、郧西县、竹山县、竹溪县、房县划归十堰市辖。

下设张湾区和茅箭区。

丁青县(〔藏〕昌都地区) ←— **丁青宗**
 ←— **色扎宗**
 ←— **尺牍宗**

位于东经 94°39'~96°17'、北纬 31°01'~32°21'之间。

“丁青”,藏语意为大台地。

1940 年设丁青宗、色扎宗、尺牍宗;1959 年 5 月成立丁青县。

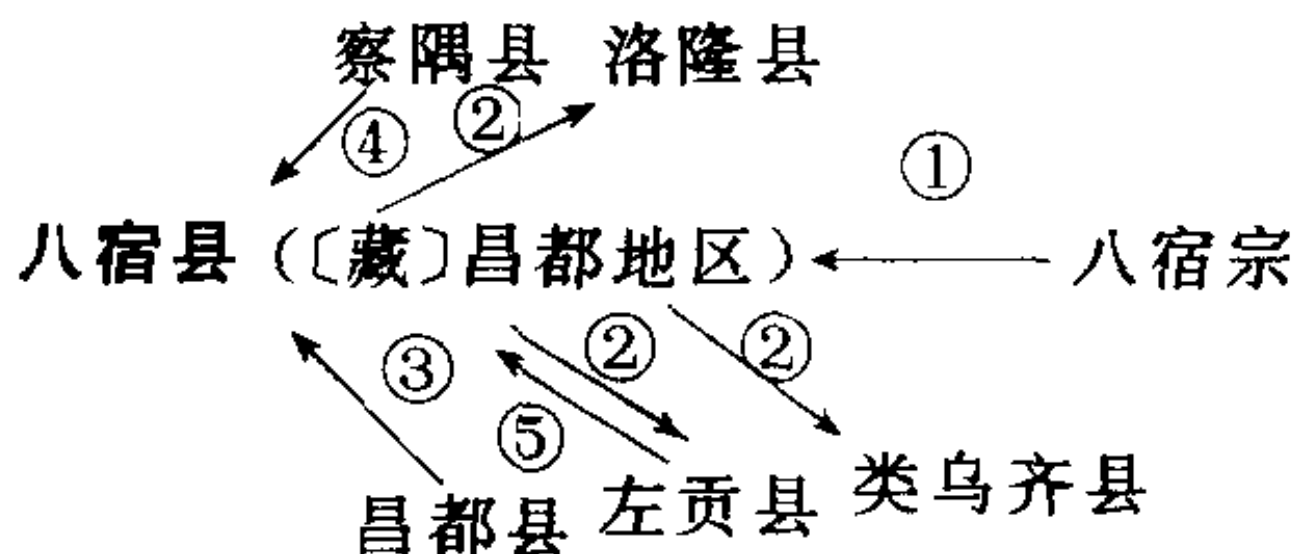
1940 年隶西康省。1950 年隶昌都地区。1956 年隶西藏自治区筹备委员会。1965 年 9 月隶西藏自治区。

2 (二画)丁七八九

丁青宗 见1页“丁青县”。

七台河市(地级市〔黑〕)←^②七台河市(县级市〔黑〕合江地区)←^①勃利县
位于东经130.8°、北纬45.8°。

①1917年设勃利县;1970年析勃利县的部分行政区域,设置七台河市(县级市),隶合江地区。②1983年10月七台河市升格为地级市。下设桃山区、新兴区和茄子河区。



位于东经96°23′~97°28′、北纬29°40′~31°10′之间。

“八宿”,藏语意为“勇士脚下的村庄”。

①1912年设八宿宗;1959年5月成立八宿县。②1959年12月将原八宿“拉让”管辖的田妥、马日等14个地方,分别划归左贡县、类乌齐县、洛隆县。③1959年12月将昌都县的白马(乃然宗)划归八宿县。④1959年12月将察隅县的上林卡划入八宿县。⑤1964年7月将左贡县的帮达区及所属的6个乡划归八宿县。

民国初年隶川边特别区。1939年隶西康省。1950年隶昌都地区。1956年隶西藏自治区筹备委员会。1965年9月隶西藏自治区。

参见126页“左贡县”、588页“类乌齐县”、580页“洛隆县”。

八宿宗 见2页“八宿县”。

八寨县(县) 见102页“丹寨县”、802页“雷山县”。

八撮县(县) 见734页“梁河县”。

八撮县丞 见734页“梁河县”。

八撮县丞 见734页“梁河县”。

九台市(县级市〔吉〕长春市)←^②九台市(县级市,省直辖)←^①九台县
位于东经125°25′~126°30′、北纬43°51′~44°22′之间。

九台系守边筑台而得名。

①1932年由永吉县、长春县、德惠县析置九台县。1988年九台县改为九台市(县级市,省直辖)。②1995年九台市(县级市)改为由省直辖,长春市代管。

1932年隶伪满吉林省。1945年光复后隶吉林省。

九台县 见2页“九台市”。

九龙设治局 见716页“康定县”、3页“九龙县”。

九龙县(〔川〕甘孜藏族自治州)←^③九龙设治局←^②康定县←^①康定府

位于东经101°07'~102°10'、北纬28°19'~29°20'之间。

九龙县,藏语意为“九条沟集结的地方”。

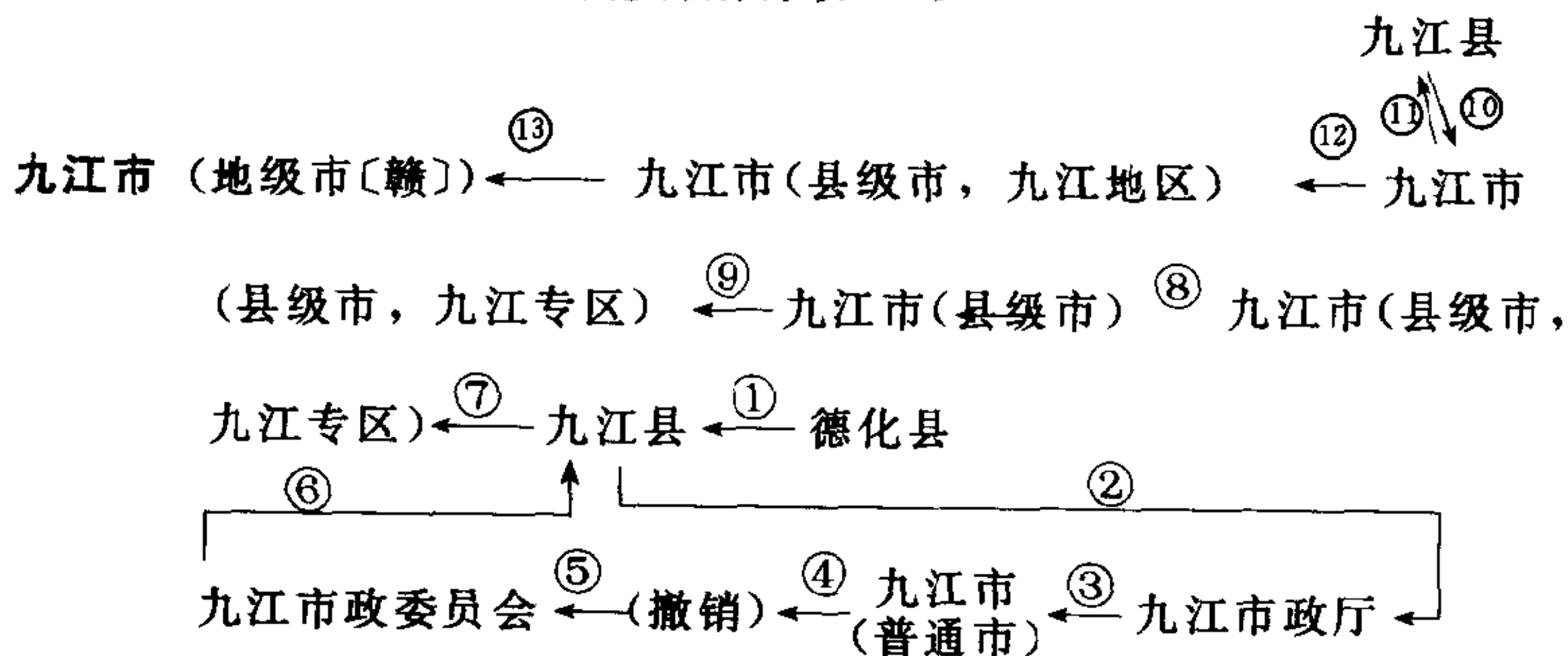
①1912年称康定府;1913年改为康定县。②1914年析康定县东南部九村置九龙设治局。③1926年置九龙县。

1926年隶川边特别区。1939年隶西康省。1955年隶四川省。

九龙坡区〔渝〕←—重庆市九龙坡区〔川〕

1997年3月14日重庆市(地级市)升格为直辖市;九龙坡区现为直辖市市辖区。

九龙城区〔港〕见561页“香港特别行政区”。



位于东经115.9°、北纬29.7°。

又称浔城。

①1912年称德化县;1914年因与福建、四川等省德化重名,改称九江县。②1927年3月在城区设九江市政厅。③1928年改称九江市(普通市)。④1930年撤销九江市。⑤1934年6月设九江市政委员会。⑥1936年裁九江市政委员会,并入九江县。⑦1949年析九江县城区及近郊区置九江市(县级市),隶九江专区。⑧1954年九江市(县级市),由省直辖。⑨1958年九江市(县级市)隶九江专区。⑩1959年1月撤销九江县,并入九江市。⑪1961年恢复九江县。⑫1970年九江专区改为九江地区,九江市属之。⑬1983年7月九江市升格为地级市。撤销九江地区,原九江地区辖的九江县、彭泽县、湖口县、都昌县、星子县、

4 (二画)九乃

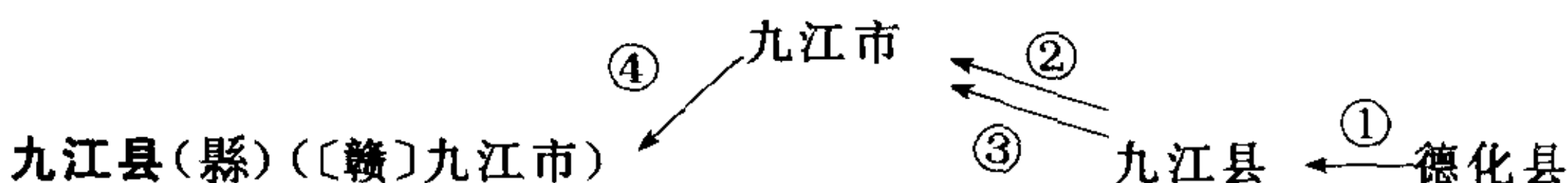
永修县、德安县、瑞昌县、武宁县、修水县改由九江市(地级市)辖,实行市管县体制。

下设庐山区和浔阳区。

九江市政厅(廳) 见3页“九江市”。

九江市政委员会 见3页“九江市”。

九江市政委员会 见3页“九江市”。

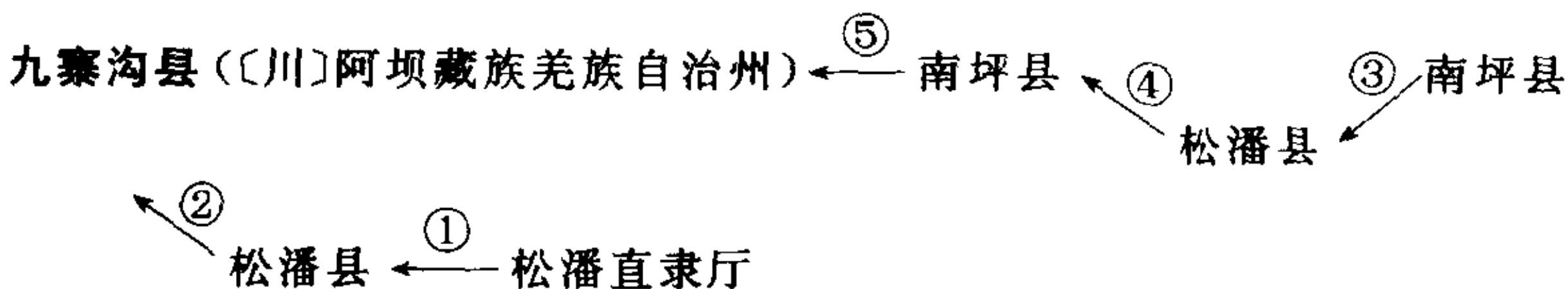


位于东经 115°37'~116°15'、北纬 29°21'~29°51' 之间。

①1912年称德化县;1914年因与福建、四川等省德化县同名,改称九江县。②1949年析九江县城城区置九江市(县级市)。③1959年1月撤销九江县,并入九江市。④1961年9月恢复九江县。

参见3页“九江市”。

九臺縣 见2页“九台市”。



位于东经 103°27'~104°26'、北纬 32°53'~33°43' 之间。

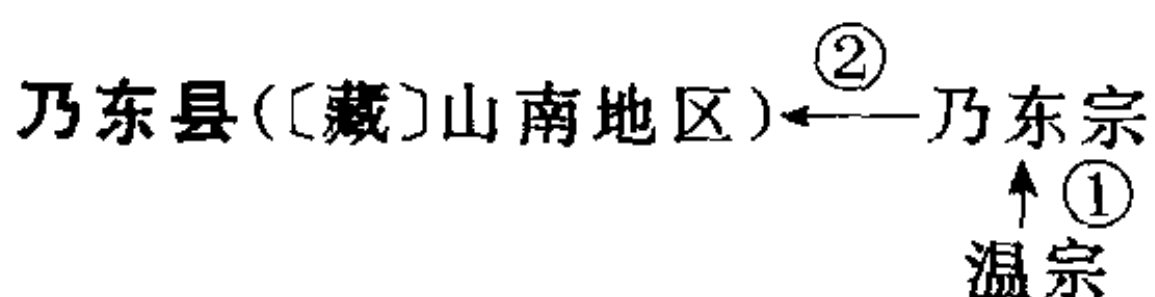
①1912年称松潘直隶厅;1914年改为松潘县。②1953年析松潘县第二区置南坪县。③1959年并回松潘县,为松潘县的南坪中心区。④1963年复置南坪县。⑤1997年12月15日,经国务院批准,南坪县更名为九寨沟县。

1912年隶四川省。1950年隶川西行署区。1952年复隶四川省。

九龍設治局 见3页“九龙县”、716页“康定县”。

九龍城區〔港〕 见561页“香港特别行政区”。

九龍縣 见3页“九龙县”。



位于东经 91°32'~92°01'、北纬 28°44'~29°35' 之间。

藏语中“乃”是鼻子,“东”是前边之意。因县东侧有一山,形似大象的头

部和鼻子,治所设在此山之上,因此得名。

①1912年称乃东宗;1956年温宗并入乃东宗。②1959年4月成立乃东县。

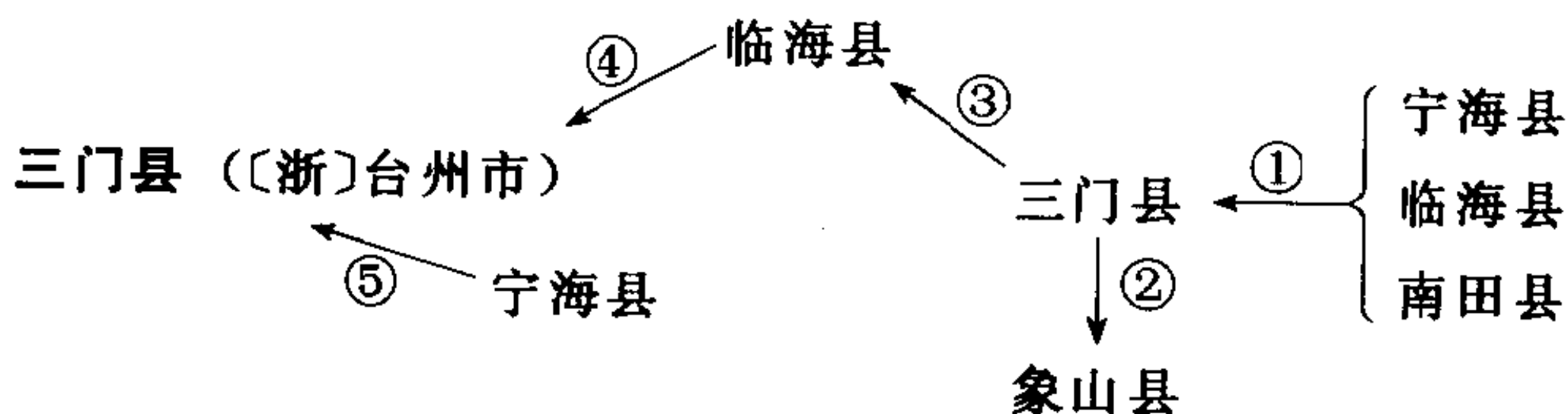
1912年后隶西藏办事长官辖区。1914年隶西藏地方。1956年隶西藏自治区筹备委员会。1965年9月隶西藏自治区。

参见670页“桑日县”。

乃东宗 见4页“乃东县”。

乃東宗 见4页“乃东县”。

三 画

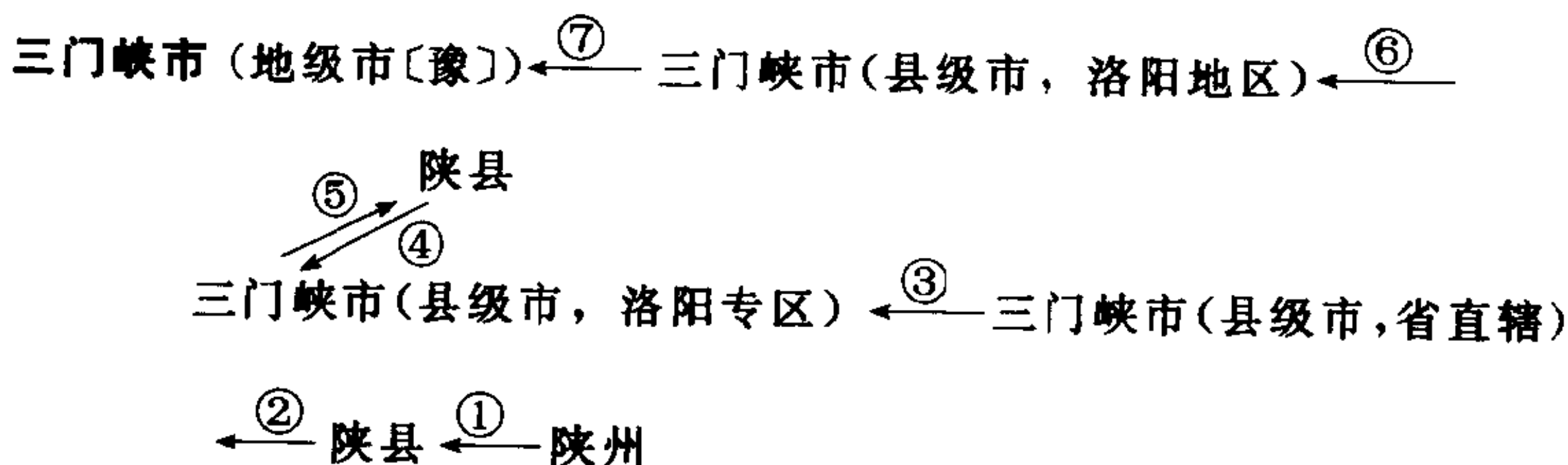


位于东经 121°12'~121°57'、北纬 28°50'~29°12' 之间。

因地处三门湾,故取名三门县;三门湾又因有三门山而得名。

①1940年由宁海县析出东南部18个乡,临海县东北部析出5个乡镇,以及原南田县6个乡镇,共29个乡镇设置三门县。②1952年4月南田划归象山县。③1958年10月7日,撤销三门县,并入临海县。④1962年4月23日,经国务院批准,恢复三门县。⑤1983年5月20日,经国务院批准,宁海县沙柳(现称镇)划归三门县辖。

参见197页“宁海县”、707页“象山县”。



位于东经 111.1°、北纬 34.7°。

①1912年称陕州；1913年2月改为陕县。②1957年设立三门峡市(县级市)，由省直辖。③1958年三门峡市(县级市)改隶洛阳专区。④1960年撤销陕县，并入三门峡市。⑤1962年恢复陕县。⑥1970年三门峡市(县级市)改隶洛阳地区。⑦1986年三门峡市升格为地级市，同时撤销洛阳地区，原洛阳地区辖区分别划归三门峡市与洛阳市。

下设湖滨区。

参见507页“陕县”。

三元县(縣) 见8页“三明市”、433页“明溪县”。

三水市(县级市〔粤〕佛山市) $\xleftarrow{\textcircled{4}}$ 三水市(县级市，省直辖) $\xleftarrow{\textcircled{3}}$ 三水县 $\xleftarrow{\textcircled{2}}$
 南海县 $\xleftarrow{\textcircled{1}}$ 三水县

位于东经 $112^{\circ}46'$ ~ $113^{\circ}02'$ 、北纬 $22^{\circ}58'$ ~ $23^{\circ}34'$ 之间。

因县境汇西、北、绥三江而得名。

①1912年称三水县；1959年并入南海县。②1960年恢复三水县建制。

③1993年3月29日，经国务院批准，撤销三水县，设立三水市(县级市)，由省直辖。④1995年，三水市(县级市)改为由省直辖，地级市代管。

三水县(縣)〔陕〕 见272页“旬邑县”。

三水县(縣)〔粤〕 见6页“三水市”。

三台县(〔川〕绵阳市)

位于东经 $104^{\circ}42'$ ~ $105^{\circ}17'$ 、北纬 $30^{\circ}42'$ ~ $31^{\circ}23'$ 之间。

城西1公里有座三台山，因而得名。

1912年称三台县，县名沿用至今。

1912年隶四川省。1950年隶川北行署区。1952年复隶四川省。

三北抗日根据地 见830页“慈溪市”。

三北抗日根据地 见830页“慈溪市”。

三亚市(地级市〔琼〕) $\xleftarrow{\textcircled{2}}$ 三亚市(地级市〔粤〕) $\xleftarrow{\textcircled{1}}$ 崖县

位于东经 109.5° 、北纬 18.2° 。

设市前为三亚镇，设市后沿用“三亚”作市名。

①1912年称崖县；1984年析崖县的三亚镇置三亚市(地级市〔粤〕)。②

1988年海南建省，三亚市(地级市)划归海南省。

1984年隶广东省。1988年隶海南省。

三合县(縣) 见 8 页“三都水族自治县”。

三江县(縣) 见 7 页“三江侗族自治县”。

三江侗族自治区(區)(县级) 见 7 页“三江侗族自治县”。

三江侗族自治县(縣)((〔桂〕柳州地区)←^③三江侗族自治区(县级)←^②三江
县←^①怀远县

位于东经 108°51'~109°47'、北纬 25°21'~26°03' 之间。

“三江”因汇浔江、潯江、融江而得名。

①1912年称怀远县;1914年改为三江县。②1953年三江县设立三江侗族自治区(县级)。③1955年改三江侗族自治区为三江侗族自治县。1912年隶广西省。1958年3月5日后隶广西僮族自治区。1965年10月12日广西僮族自治区更名为广西壮族自治区。

三江省 见 764 页“黑龙江省”。

• 三岔分州 见 56 页“天水市”。

三河市〔皖〕 见 270 页“合肥市”、468 页“肥县西”。

三河市(县级市〔冀〕廊坊市)←^⑧三河市(县级市,省直辖)←^⑦三河县←^⑥
蓟县←^⑤三河县←^④

}	平三蓟联合县
	三通顺联合县
	三通香联合县

←^③

}	平三密联合县
	蓟宝三联合县

←^②

蓟宝三联合县←^①三河县

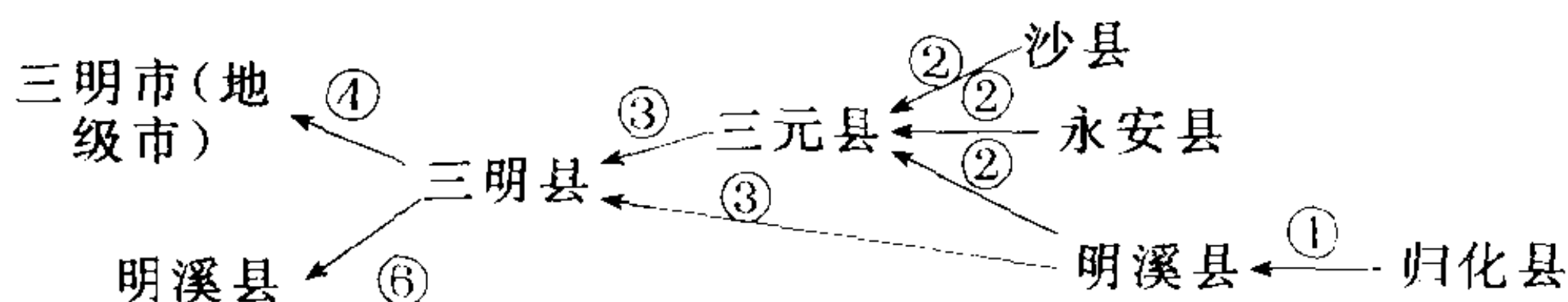
位于东经 116°45'~117°15'、北纬 39°48'~40°05' 之间。

①1912年称三河县;1940年秋建立蓟宝三联合县。②1942年秋三河县分属平三密联合县、蓟宝三联合县。③1945年1月三河县分属平三蓟联合县、三通顺联合县、三通香联合县。④1946年1月联合县撤销,三河县恢复建制。⑤1958年12月三河县并入蓟县。⑥1962年6月,析蓟县,恢复三河县。⑦1993年3月3日经国务院批准,撤销三河县,设立三河市(县级市),由省直辖。⑧1995年三河市(县级市)改为由省直辖,地级市代管。

1912年称三河县,1914年隶直隶省。1928年6月隶河北省。1936年隶(伪)冀东自治区政府。1940年秋隶晋察冀边区。1942年秋隶冀热辽区。1949年8月复隶河北省。

三河县(縣) 见 7 页“三河市”、12 页“大厂回族自治县”。

三明市(地级市〔闽〕) ←^⑦ 三明市(县级市, 三明专区) ←^⑤



位于东经 117.6°、北纬 26.2°。

①1912 年称归化县;1933 年 5 月批准,1935 年改为明溪县。②1912 年称沙县、永安县。1940 年由沙县、永安县、明溪县各一部析置三元县。③1956 年三元县、明溪县合并,称三明县。④1960 年 5 月析原三元县行政区域置三明市(地级市)。⑤1963 年三明市改为县级市,隶三明专区。⑥1964 年 4 月三明县的原明溪县辖区恢复明溪县名。⑦1983 年 4 月三明市升格为地级市。

下设三元区和梅列区。

参见 433 页“明溪县”。

三明县(縣) 见 8 页“三明市”、433 页“明溪县”。

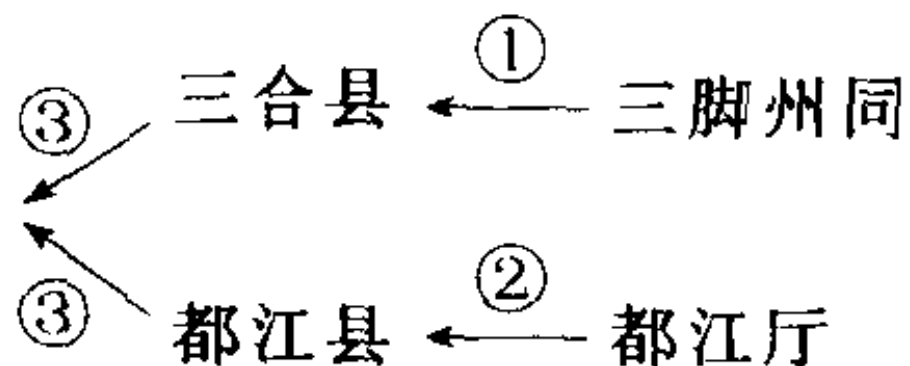
三岩宗 见 329 页“贡觉县”。

三(河)通(县)顺(义)联合县 见 566 页“顺义县”。

三(河)通(縣)順(義)聯合縣 见 566 页“顺义县”。

三门縣 见 5 页“三门县”、197 页“宁海县”、707 页“象山县”。

三都水族自治县(縣)(〔黔〕黔南布依族苗族自治州) ←^④ 三都县



位于东经 107°41'~108°14'、北纬 25°30'~26°10' 之间。

因由原三合县、都江县合并而成,各取原县名一字而称“三都”。

①1912 年称三脚州同;1914 年改为三合县。②1912 年称都江厅;1914 年改为都江县。③1941 年三合县、都江县合并,称三都县。④1956 年 11 月撤销三都县,设立三都水族自治县,是全国唯一的水族自治县。

三都县(縣) 见 8 页“三都水族自治县”。

三原县(縣)(〔陕〕咸阳市)

位于东经 $108^{\circ}47'$ ~ $109^{\circ}10'$ 、北纬 $34^{\circ}34'$ ~ $34^{\circ}51'$ 之间。

秦朝于嵯峨山北设立三原护军,因孟侯原、白鹿原、丰原得名。北魏太武公元 446 年(太平真君七年),罢护军,置三原县,县名由此始。公元 446 年建县,名三原县,曾改为池阳县、华池县,公元 627 年复称三原县至今。

隶陕西省(1949 年 5 月~1949 年 10 月曾隶陕甘宁边区)。

参见 486 页“泾阳县”、642 页“高陵县”、727 页“淳化县”。

三通香联合县 见 7 页“三河市”、560 页“香河县”。

三通香联合縣 见 7 页“三河市”、560 页“香河县”。

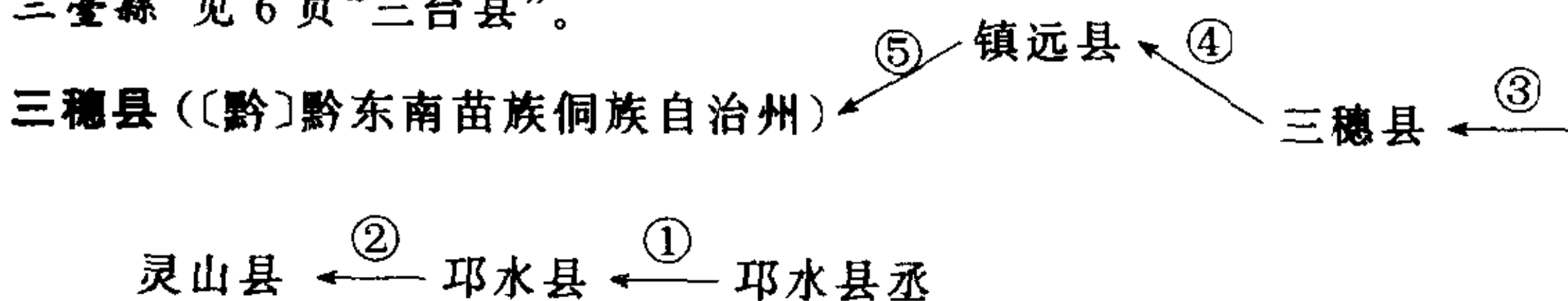
三通顺联合县 见 7 页“三河市”。

三通顺联合縣 见 7 页“三河市”。

三埠镇(鎮)(县级镇) 见 52 页“开平市”。

三脚州同 见 8 页“三都水族自治县”。

三臺縣 见 6 页“三台县”。



位于东经 $108^{\circ}31'$ ~ $109^{\circ}04'$ 、北纬 $26^{\circ}47'$ ~ $27^{\circ}05'$ 之间。

①1912 年称邛水县丞;1913 年改为邛水县。②1924 年更名为灵山县。

③1928 年改名为三穗县。④1958 年 12 月三穗县并入镇远县。⑤1962 年 10 月恢复三穗县。

于田县(〔新〕和田地区)←于阗县

位于东经 $81^{\circ}09'$ ~ $82^{\circ}51'$ 、北纬 $35^{\circ}14'$ ~ $39^{\circ}00'$ 之间。

于阗为古国名,1883 年建县时以古国名“于阗”命名。于阗古国城址在今和田镇附近。

1912 年称于阗县。因“阗”生僻难认,于 1959 年 6 月 16 日经国务院批准改为于田县。

1912 年隶新疆省。1955 年隶新疆维吾尔自治区。

于都县(〔赣〕赣州市)←雩都县

位于东经 $115^{\circ}11'$ ~ $115^{\circ}50'$ 、北纬 $25^{\circ}36'$ ~ $26^{\circ}21'$ 之间。

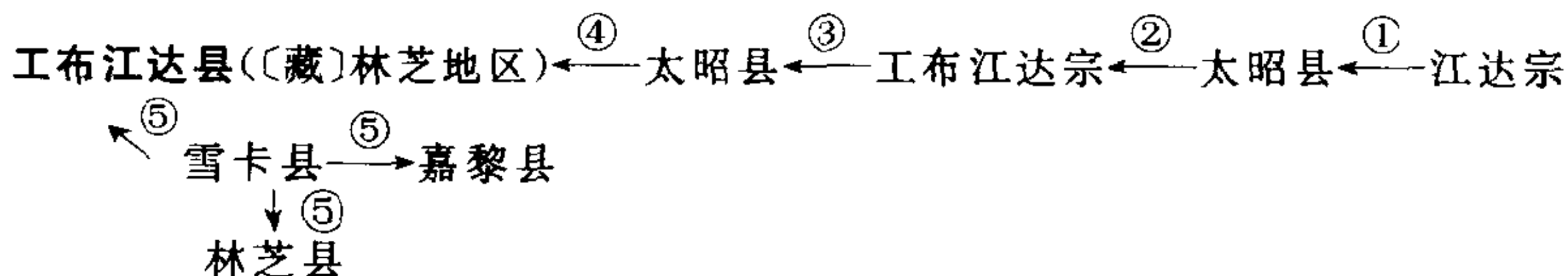
公元前 201 年(汉高祖六年)始立雩都县,以北有雩山而定名。

1912年称零都县。因“零”字生僻难认,1957年2月9日,经国务院批准,零都县改为了于都县。

于阗县 见9页“于田县”、766页“策勒县”。

于潜县 见539页“临安县”。

于阗县 见9页“于田县”、766页“策勒县”。



位于东经 92°11'~94°21'、北纬 29°23'~30°53' 之间。

县名源于宗址建在“江达村”,该村位于“工布地区”,故称“工布江达”。

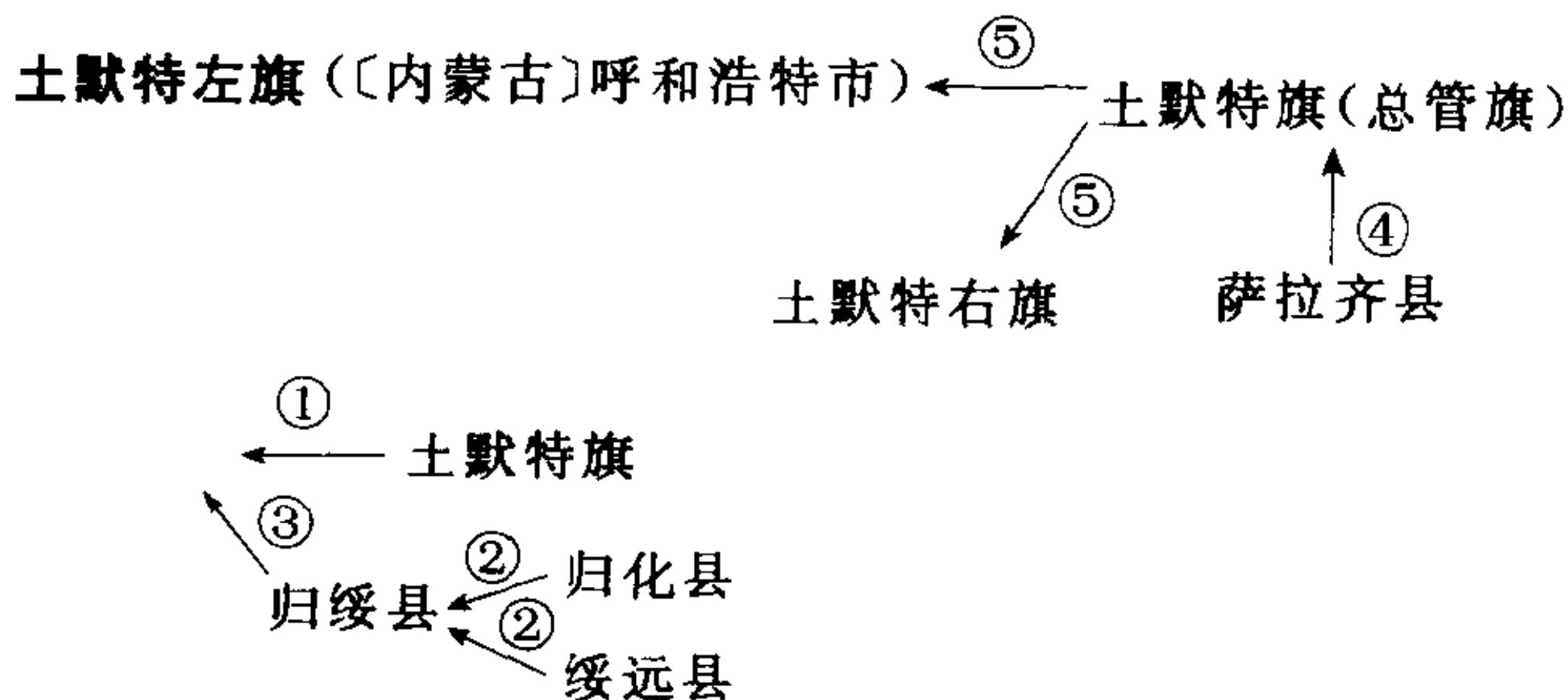
①1912年初称江达宗;1912年改为太昭县。②1912年后不久改为工布江达宗。③1951年复名太昭县。④1960年1月成立工布江达县。⑤1964年撤销雪卡县,大部分划归工布江达县,一部分划归林芝县、嘉黎县。

1912年后隶西藏办事长官辖区。1914年隶西藏地方。1956年隶西藏自治区筹备委员会。1965年9月隶西藏自治区。

工布江达宗 见10页“工布江达县”。

工布江达宗 见10页“工布江达县”。

土默县(县) 见373页“沁水县”条。



位于东经 110°48'~111°48'、北纬 40°26'~40°54' 之间。

土默特为蒙古族部落名。土默(图门、图孟)蒙古语意为“万”,特为“万”的复数。

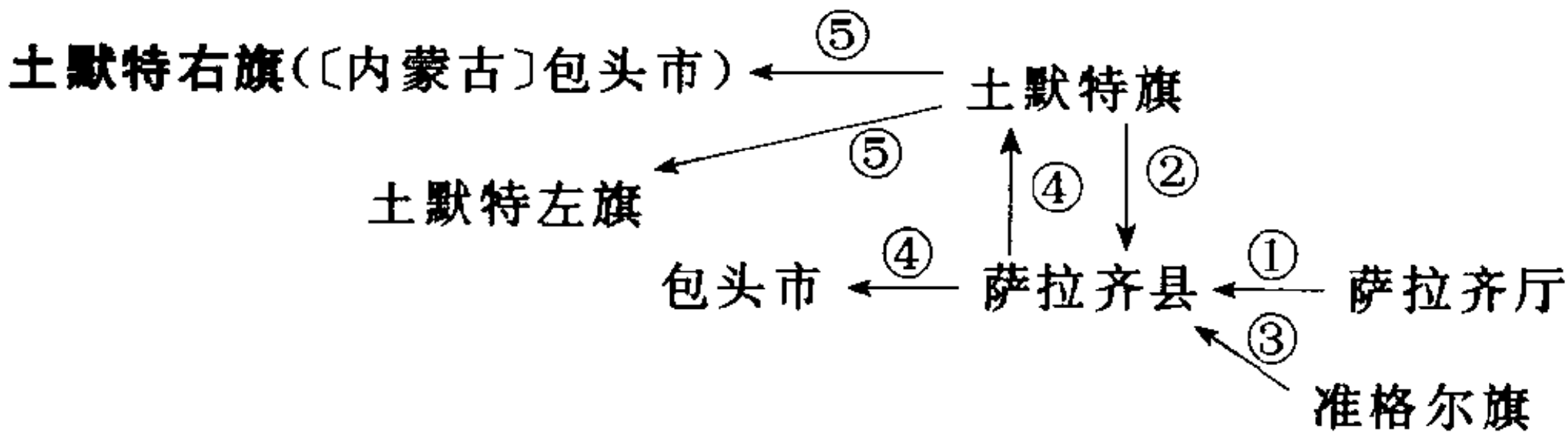
①1912年称土默特旗;1928年绥远省建省后在旗内设总管,土默特旗

成为总管旗。②1912年称归化县、绥远县；1914年两县合并称归绥县。③1954年3月6日绥远省撤销，归绥县并入土默特旗。④1958年撤销萨拉齐县，并入土默特旗。⑤1969年土默特旗分为土默特左旗和土默特右旗。

民国初年隶绥远特别区。1928年隶绥远省。1937年10月隶伪蒙疆自治政府。1945年隶绥远省。1954年隶内蒙古自治区。

参见11页“土默特右旗”。

土默特左翼旗 见458页“阜新蒙古族自治县”。



位于东经110°14'~111°07'、北纬40°14'~40°51'之间。

名称来源参见“土默特左旗”。

①1912年称萨拉齐厅；1912年改为萨拉齐县。②土默特旗，清初置；1933年核定建制。1955年土默特旗6个区并入萨拉齐县。③1955年准格尔旗10区、14区并入萨拉齐县。④1958年撤销萨拉齐县，一部分辖区并入土默特旗，一部分并入包头市。⑤1969年撤销土默特旗，新设土默特左旗和土默特右旗。

民国初年隶绥远特别区。1928年隶绥远省。1954年隶内蒙古自治区。

参见10页“土默特左旗”。

土默特特别旗 见238页“达尔罕茂明安联合旗”。

土默特旗 见10页“土默特左旗”、11页“土默特右旗”、177页“包头市”、431页“呼和浩特市”。

下石西州 见455页“凭祥市”。

下关市 见21页“大理市”。

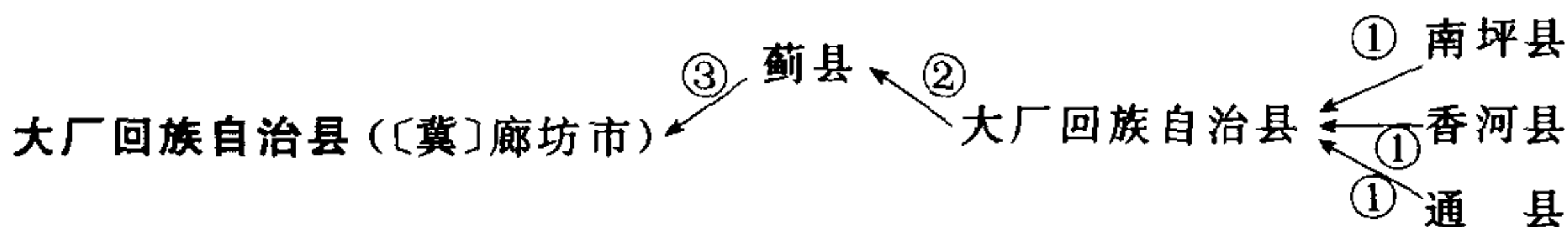
下江厅(廳) 见82页“从江县”。

下江县(縣) 见82页“从江县”。

下旺土司 见149页“平果县”。

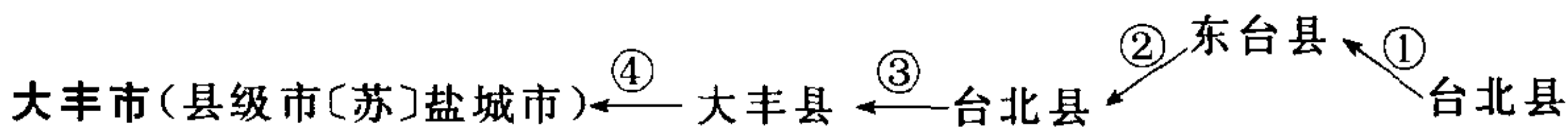
下雷土州 见23页“大新县”。

下關市 见21页“大理市”。



位于东经 116°48'~117°04'、北纬 39°49'~39°58' 之间。

- ①1955年2月1日,析三河县90个村、香河县6个村、通县8个村,三县地连壤地区设立大厂回族自治县。②1958年底大厂回族自治县并入蓟县。③1962年6月析蓟县,恢复大厂回族自治县。



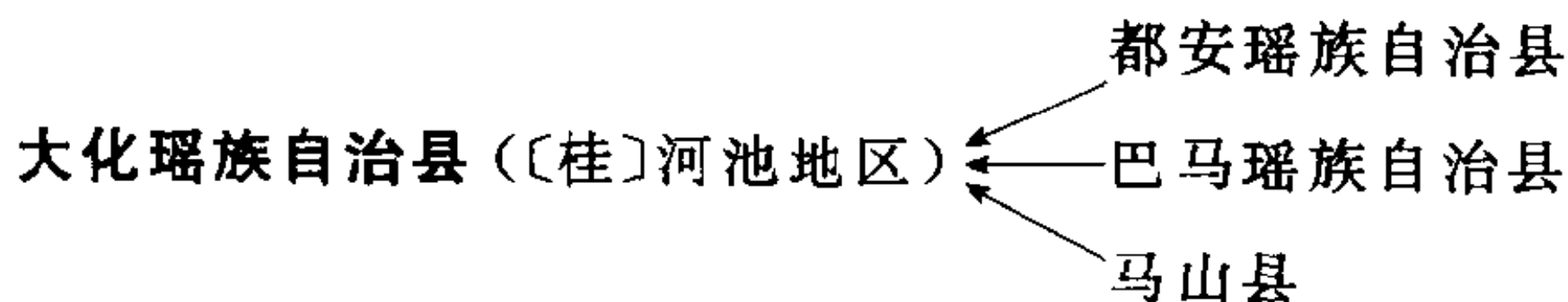
位于东经 120°13'~120°56'、北纬 32°56'~33°36' 之间。

1917年(民国六年)南通实业家张謇创办草堰场大丰盐垦股份有限公司,废灶兴垦,开辟县境东部广大地区。县名取著名的大丰盐垦公司中的“大丰”两字。

- ①1942年5月正式建立台北县;1944年10月并入东台县。②1945年11月复建台北县。③1951年8月,台北县因与台湾省的台北市重名,改名大丰县。④1996年8月1日,经国务院批准,撤销大丰县,设立大丰市(县级市),由省直辖,地级市代管。

1912年称台北县,1944年隶苏中行署。1945年隶苏皖边区。1949年隶苏北行署区。1952年隶江苏省。

大仁县(縣) 见 14 页“大同县”、359 页“怀仁县”。



位于东经 107°19'~108°02'、北纬 23°56'~24°22' 之间。

因境内建有国家大型水电厂——大化水电厂,故县以“大化”命名。

1987年12月,经国务院批准,析都安瑶族自治县西部的板升、七百弄、雅龙、六也、棉山、都阳、百马、江南、大化乡,巴马瑶族自治县东部的板兰乡全部,凤凰乡那色、巴岩、巴追、京屯村公所,差圩乡差圩、乙圩、常吉、常怀、坡马、艾圩、果好、洪筹、那良、古龙、东扛、健康村公所,马山县西北部的古感镇古感,坡了村公所,贡川乡龙口、龙马、城内、等宦、贡川、清坡、什陇、龙江、龙勒、龙眼、红柳村公所,永州乡共

和、中良、龙乐、颁桃、皂江、龙亮、水力、碧草、古乔村公所,同时合置大化瑶族自治县。

大方县(〔黔〕毕节地区)←^②—大定县←^①—大定府

位于东经 105°15'~106°09'、北纬 26°50'~27°37' 之间。

①1912 年称大定府;1913 年改为大定县。②1958 年 2 月经国务院批准,更名为大方县。

大石桥市(县级市〔辽〕营口市)←^③—大石桥市(县级市,省直辖)←^②—营口县
←^①—营口直辖厅

位于东经 122°05'~123°0'、北纬 40°19'~40°56' 之间。

①1913 年营口直辖厅改为营口县。②1992 年 11 月 3 日撤营口县,设大石桥市(县级市),由省直辖。③1995 年大石桥市(县级市)改为由省直辖,地级市代管。

1912 年隶奉天省。1929 年隶辽宁省。1932 年隶伪满奉天省。1945 年光复后隶辽宁省。1949 年 10 月隶辽东省。1954 年复隶辽宁省。

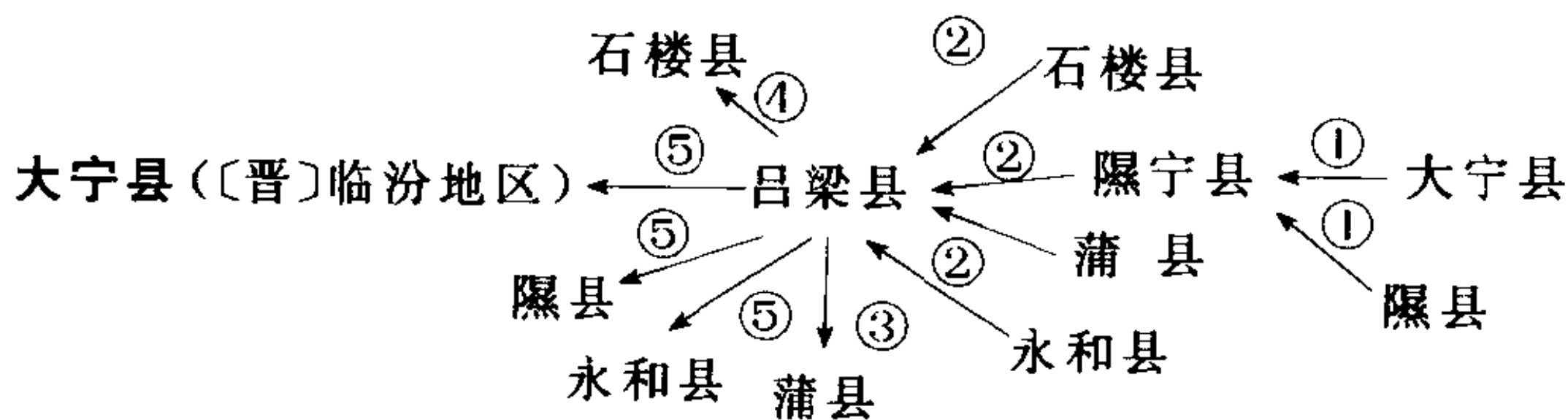
大平土州 见 23 页“大新县”。

大田县(县)(〔闽〕三明市)

位于东经 117°29'~118°03'、北纬 25°29'~26°10' 之间。

公元 1535 年(明嘉靖十四年)置县,在凤凰山麓的大小田村建衙设治,故取名大田县。

大宁设治局 见 195 页“宁城县”。



位于东经 110°28'~111°01'、北纬 36°17'~36°37' 之间。

①1912 年称大宁县;1958 年 6 月 27 日大宁县与隰县合并称隰宁县。②1958 年 12 月隰宁县与石楼县、蒲县、永和县合并,称吕梁县。③1959 年 11 月析吕梁县,复置蒲县。④1960 年 10 月析吕梁县,复置石楼县。⑤1961 年析吕梁县,复置大宁县、隰县、永和县。

大宁县〔渝〕 见 338 页“巫溪县”。

大场区〔沪〕见 325 页“杨浦区”、471 页“闸北区”、487 页“宝山区”、551 页“虹口区”。

大同市(地级市〔晋〕)←^⑥大同市(县级市〔晋〕雁北地区)←^⑤大同市(地级市〔晋〕)←^④大同市(县级市〔晋〕晋北专区)←^③大同市(地级市〔晋〕)←^②大同市(地级市〔察〕)←^①大同县

位于东经 113.2°、北纬 40.1°。

唐在此地置云中县,云州;辽析云中县置大同县,并升云州为大同府,故有“云城”之称。因城市位于内外长城之间,三面环山,二边夹水,形成天然屏障,故又称“三晋屏藩”。

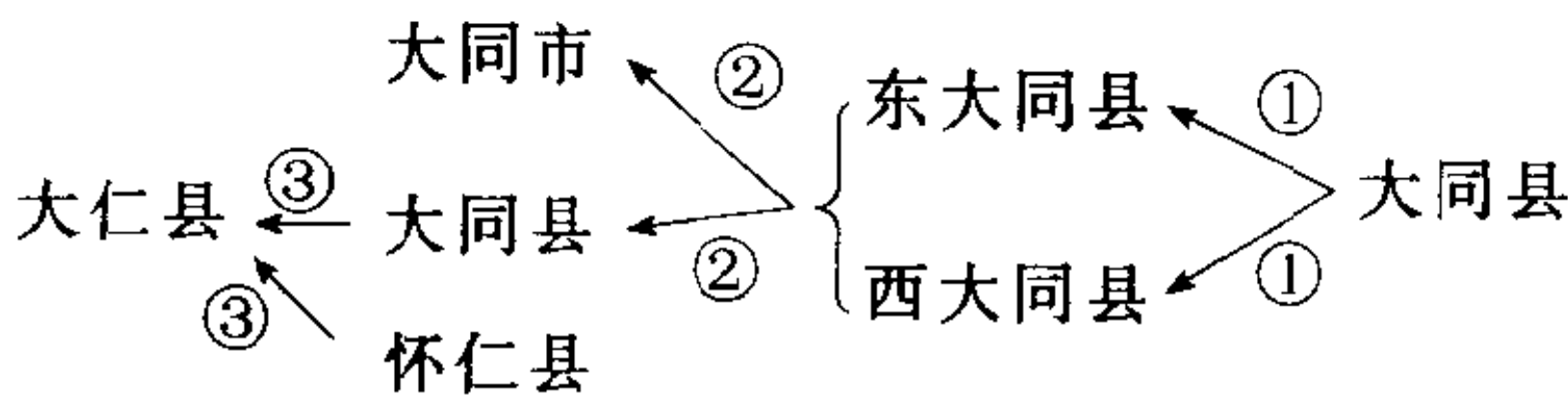
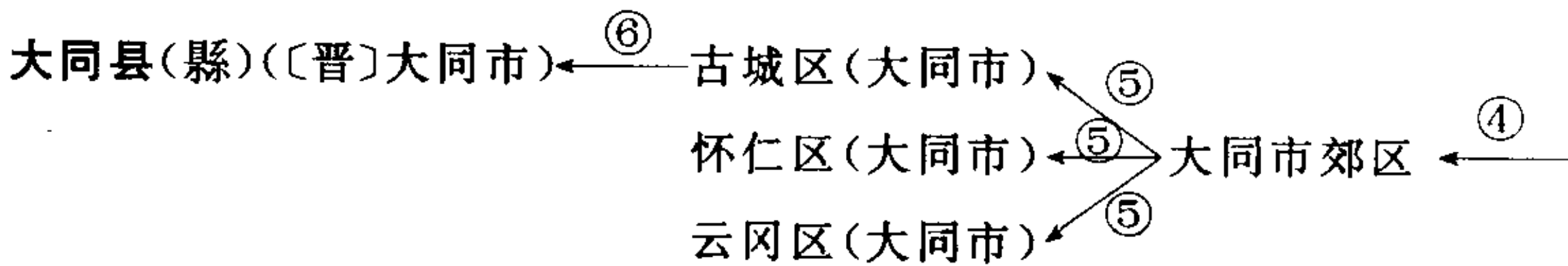
①1912 年称大同县;1949 年析大同县城区置大同市(地级市)。②1952 年察哈尔省撤销,大同市划归山西省,仍为地级市。③1958 年大同市改为县级市,由晋北专区辖。④1961 年大同市升格为地级市。⑤1970 年大同市复改为县级市,由雁北地区辖。⑥1972 年大同市升格为地级市。

曾下设云冈区、古城区(1960 年 1 月~1965 年 1 月)、怀仁区(1960 年 1 月~1964 年 11 月)和郊区(1958 年 11 月~1960 年 1 月)。

现下设矿区、城区、南郊区和新荣区。

1949 年建市,隶察哈尔省。1952 年 11 月隶山西省。

参见 14 页“大同县”、359 页“怀仁县”。



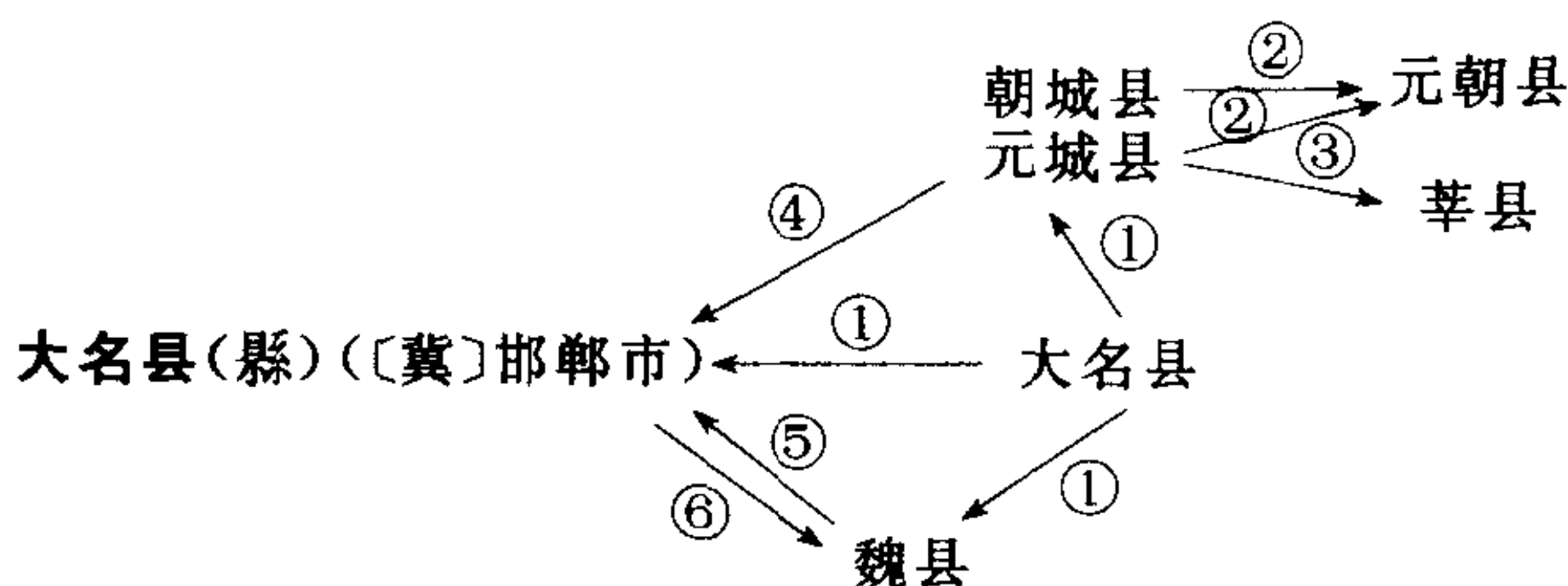
位于东经 113°20′~113°55′、北纬 39°43′~40°19′ 之间。

特产黄花,故有“黄花之乡”之称。

①1912 年称大同县;1937~1948 年大同县分为东大同县和西大同县。

②1949年东、西大同县合并称大同县,同时城区析置大同市(地级市),隶察哈尔省。③1954年7月大同县与怀仁县合并,称大仁县。④1958年11月大仁县并入大同市(1952年大同市划归山西省),称大同市郊区。⑤1960年1月分置古城区、怀仁区、云冈区三个区。大同县称古城区,怀仁县称怀仁区。⑥1965年1月由大同市古城区恢复大同县。

1912年隶山西省。1937年东大同县隶晋察冀边区;西大同县隶晋绥边区。1949年隶察哈尔省。1952年11月复隶山西省。



位于东经 114°58'~115°28'、北纬 36°05'~36°30' 之间。

①1912年称大名县;1940年元城县、大名县、魏县3县分治。②1940年元城县的卫东部分与山东朝城县之两个区合为元朝县。③1949年元城县正东部分划归山东省莘县。④1949年元城县其余部分并入大名县。⑤1958年12月20日魏县并入大名县。⑥1961年7月9日恢复魏县建制。

1912年隶直隶省。1928年6月隶河北省。1940年隶晋冀鲁豫边区。1949年复隶河北省。

参见 36 页“广平县”、902 页“魏县”。

大竹县(县) ([川]达川地区)

位于东经 106°59'~107°32'、北纬 30°21'~31°58' 之间。

1912年称大竹县,县名沿用至今。

1912年隶四川省。1950年隶川东行署区。1952年复隶四川省。

大关县 ([滇]昭通地区) ← ① 大关厅

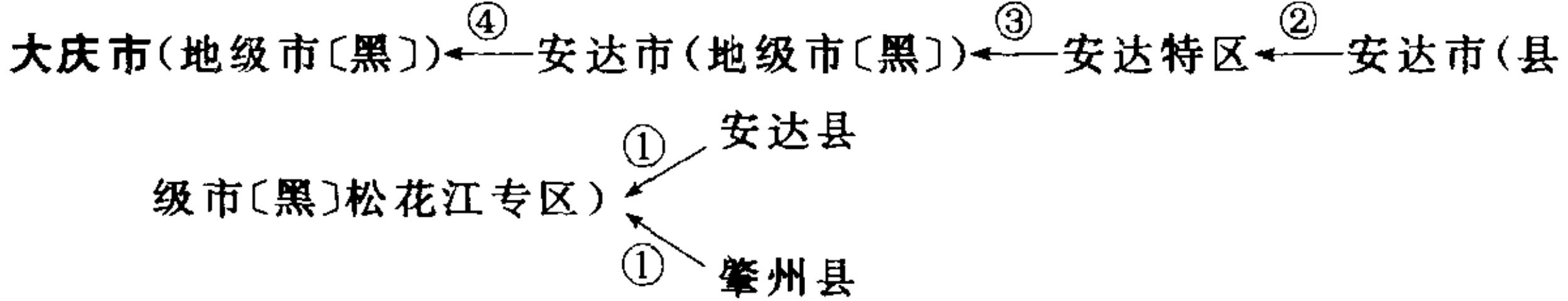


位于东经 103°43'~104°07'、北纬 27°36'~28°15' 之间。

①1912年称大关厅;1913年改大关县。②1917年析大关县北境14个乡置盐津县。

参见618页“盐津县”。

大关厅 见15页“大关县”、618页“盐津县”。

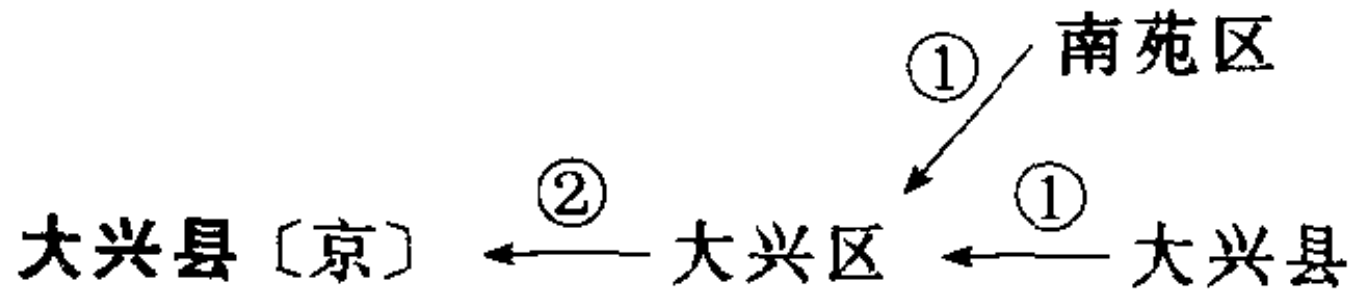


位于东经125.0°、北纬46.6°。

1959年辟设大庆油田。因适逢建国十周年大庆,故以“大庆”命名。

①1960年以安达县全部及肇州县的部分地区设安达市。②1964年改安达市为安达特区。③1965年安达市升格为地级市。④1979年改称大庆市(地级市)。

下设萨尔图区、红岗区、龙凤区、让胡路区和大同区。

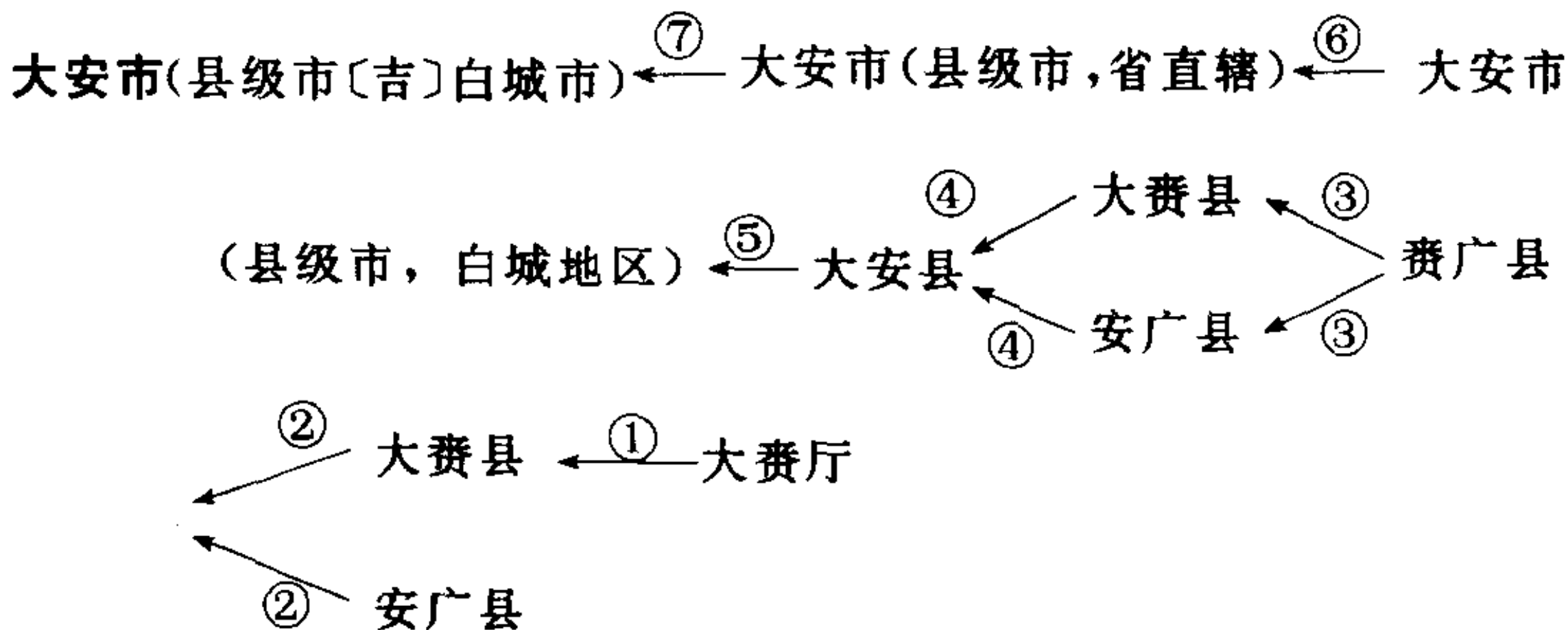


位于东经116°13'~116°43'、北纬39°26'~39°50'之间。

取“兴旺发达”之意而称大兴县。

①1154年以来,县名无大的变化;1958年3月7日由河北省划归北京市;同年5月29日,原南苑区大部复归大兴县,合并后改称(北京市)大兴区。②1960年1月7日复称大兴县。

民国初年隶京兆地方。1928年6月隶河北省。1958年3月隶北京市。

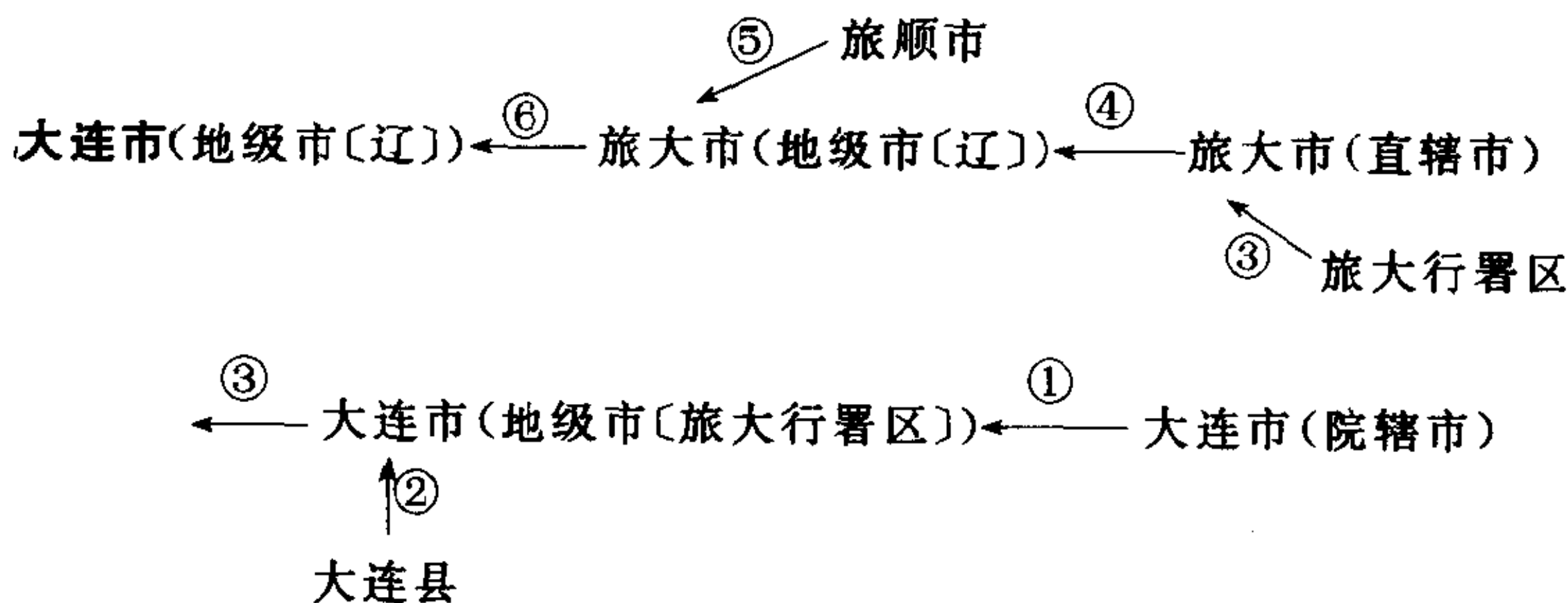


位于东经 123°09'~124°22'、北纬 44°57'~45°46' 之间。

- ①1913 年改大赉厅为大赉县。
- ②1946 年大赉、安广两县合并为赉广县。
- ③1947 年两县又分开并恢复原来的县名。
- ④1958 年两县再次合并，称大安县。
- ⑤1988 年大安县改为大安市(县级市)，隶白城地区。
- ⑥1993 年 6 月 14 日，经国务院批准，大安市(县级市)改为由省直辖。
- ⑦1995 年大安市(县级市)改为由省直辖，地级市代管。

1912 年隶黑龙江省。1914 年大赉县隶黑龙江省，安广县隶奉天省。1929 年大赉县隶黑龙江省，安广县隶辽宁省。1934 年安广、大赉两县同隶伪满黑龙江省。1947 年大赉县隶嫩江省，安广县隶辽北省；1949 年两县同隶黑龙江省。1954 年隶吉林省。

大安县(縣) 见 16 页“大安市”。



位于东经 121.6°、北纬 38.9°。

大连地名是“达里因”的音转。“达里因”系俄语，是“远处”之意。其沦为俄国租界地后，根据沙皇尼古拉之令命名为“达里因”，后音转为大连。本市以足球运动闻名，故有“足球城”之称。

- ①1898 年为帝俄强占，日俄战争后为日本侵占。1945 年光复后设大连市(院辖市)。1949 年改地级大连市，隶旅大行署区。
- ②1960 年撤销大连县，并入大连市。
- ③1950 年 10 月，撤销 1949 年设的旅大行署区，改设旅大市(直辖市)，直属东北人民政府；1952 年后直属东北行政委员会。
- ④1954 年旅大市改地级市，属辽宁省。
- ⑤1960 年撤销旅顺市，并入旅大市，成为旅大市的旅顺口区。
- ⑥1981 年 2 月改旅大市为大连市(地级市)，隶辽宁省。

下设西岗区、中山区、沙河口区、甘井子区、旅顺口区、金州区。

1945 年光复后隶行政院。1949 年隶旅大行署区。1950 年为直辖市。

1954年隶辽宁省。

参见215页“辽宁省”。

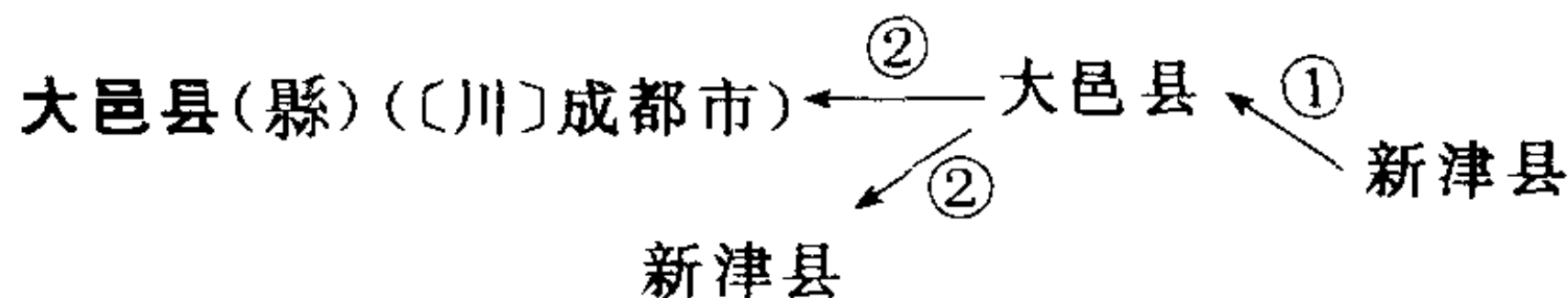
大连县 见17页“大连市”。

大足县(縣)(〔渝〕)

位于东经 $105^{\circ}28'$ ~ $106^{\circ}02'$ 、北纬 $29^{\circ}23'$ ~ $29^{\circ}52'$ 之间。

因境内青山翠岭中有始于晚唐、终于南宋的石刻40多处,造像达50 000多尊,故有“石刻之乡”之雅称。

1912年隶四川省。1950年隶川东行署区。1952年复隶四川省。1997年改隶重庆市。



位于东经 $102^{\circ}54'$ ~ $103^{\circ}45'$ 、北纬 $30^{\circ}25'$ ~ $30^{\circ}49'$ 之间。

大邑县名据《太平寰宇记》：“其邑广大，遂以为名”。

①1912年称大邑县；1960年新津县并入大邑县。②1962年大邑县和新津县分治。

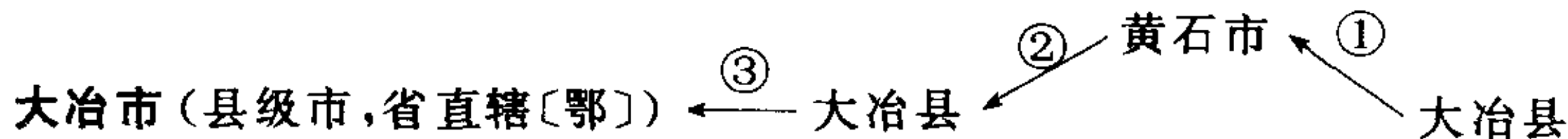
1912年隶四川省。1950年隶川西行署区。1952年复隶四川省。

参见819页“新津县”。

大余县(〔赣〕赣州市)←—大庾县

位于东经 114° ~ $114^{\circ}40'$ 、北纬 $25^{\circ}15'$ ~ $25^{\circ}37'$ 之间。

1912年称大庾县。因“庾”字生僻难认,1957年2月9日,经国务院批准,大庾县改为大余县。



位于东经 $114^{\circ}31'$ ~ $115^{\circ}20'$ 、北纬 $29^{\circ}41'$ ~ $30^{\circ}15'$ 之间。

因矿藏丰富,冶炼业发达,取“大兴炉冶”之意,而称大冶。

①1912年称大冶县；1959年底大冶县并入黄石市。②1962年6月1日,恢复大冶县建制。③1994年2月18日,经国务院批准,撤销大冶县,设立大冶市(县级市)。

1930年,先后隶湖北省鄂东革命委员会、湘鄂赣省。1942年隶鄂南政务委员会。

大冶县(縣) 见18页“大冶市”、689页“黄石市”。

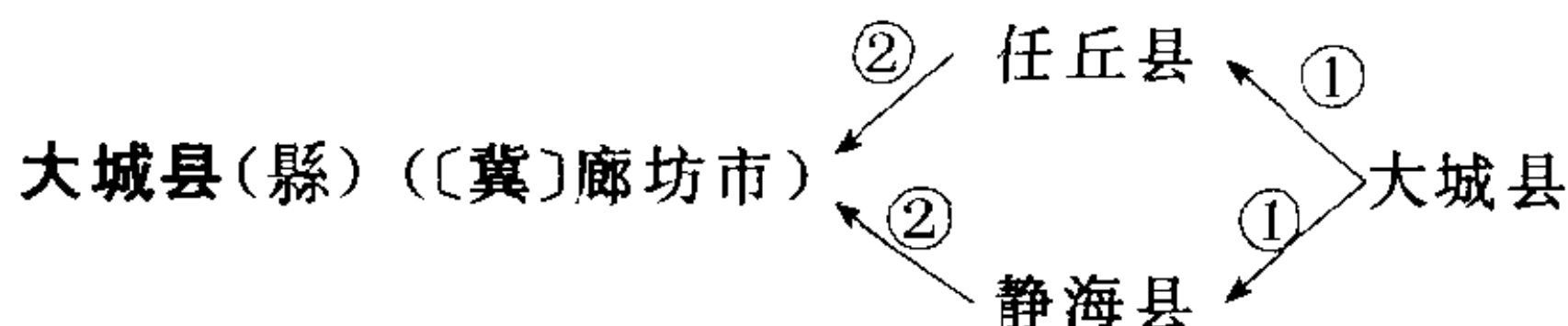
大冶特区办事处 见 689 页“黄石市”。
 大冶特區辦事處 见 689 页“黄石市”。
 大苗山苗族自治县(縣) 见 886 页“融水苗族自治县”。

大英县(〔川〕遂宁市)←—蓬溪县

位于东经 105.2°、北纬 30.5°。

1912 年称蓬溪县;1997 年 10 月 31 日,经国务院批准,调整蓬溪县行政区划,新设大英县。

大金县(縣) 见 460 页“金川县”。
 大定县(縣) 见 13 页“大方县”、392 页“纳雍县”。
 大定府 见 13 页“大方县”、392 页“纳雍县”。
 大河坝设治局 见 302 页“兴海县”。
 大河壩設治局 见 302 页“兴海县”。
 大南县(縣) 见 105 页“文成县”。



位于东经 116°21′~116°46′、北纬 38°28′~38°52′ 之间。

①1912 年称大城县;1958 年 12 月 20 日撤销大城县,其辖域以子牙河为界,西划入任丘县,东划入静海县。②1962 年 3 月 27 日大城县恢复原建制。

1912 年隶直隶省。1928 年 6 月隶河北省。1938 年 4 月隶晋察冀边区。1949 年 8 月复隶河北省。

参见 256 页“任丘市”。

大荔县(縣)(〔陕〕渭南市)



位于东经 109°43′~110°19′、北纬 34°36′~35°02′ 之间。

春秋战国时期,西北一少数民族“大荔戎”沿洛河而下,至黄河西岸,在此筑城立号,称“大荔戎国”,县名由此而得。

①1912 年即有朝邑县与大荔县;1929 年析朝邑县东部地区置平民县。

②1950 年 5 月平民县并入朝邑县。③1958 年 12 月撤销朝邑县,并入

大荔县。

隶陕西省(1949年5月~1949年10月曾隶陕甘宁边区)。

参见 881 页“澄城县”。

大阁县 见 48 页“丰宁满族自治县”。

大洼区〔辽〕见 20 页“大洼县”。

大洼县〔〔辽〕盘锦市〕^②←大洼区←^①盘山县。

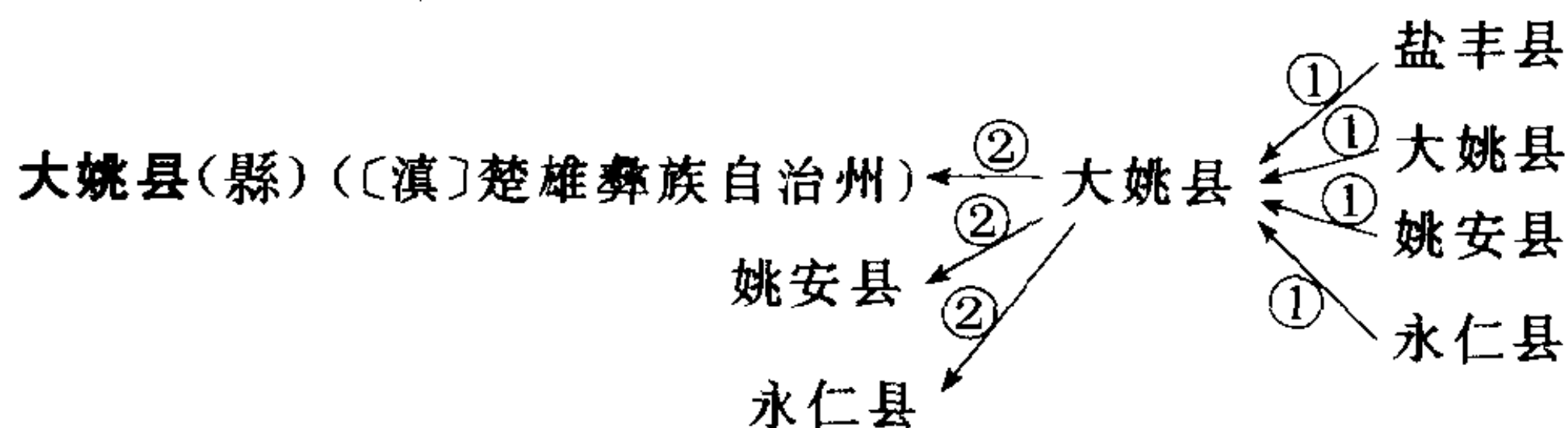
位于东经 121°47′~122°20′、北纬 40°46′~41°09′之间。

大洼县是由辽河淤积和退海滩涂发育而成的滨海平原,因地势低洼而得名。

①1912年隶盘山县;1970年设大洼区。②1975年11月9日,经国务院批准,设立大洼县,隶营口市;1984年后改隶盘锦市。

参见 706 页“盘锦市”。

大姚县(縣)〔川〕见 913 页“攀枝花市”。



位于东经 100°53′~101°42′、北纬 25°33′~26°24′之间。

①1912年称大姚县;1958年6月大姚县与盐丰县、姚安县、永仁县合并,称大姚县。②1961年1月恢复姚安、永仁两县;保留原大姚、盐丰两地为大姚县。

参见 199 页“永仁县”。

大连市 见 17 页“大连市”、215 页“辽宁省”。

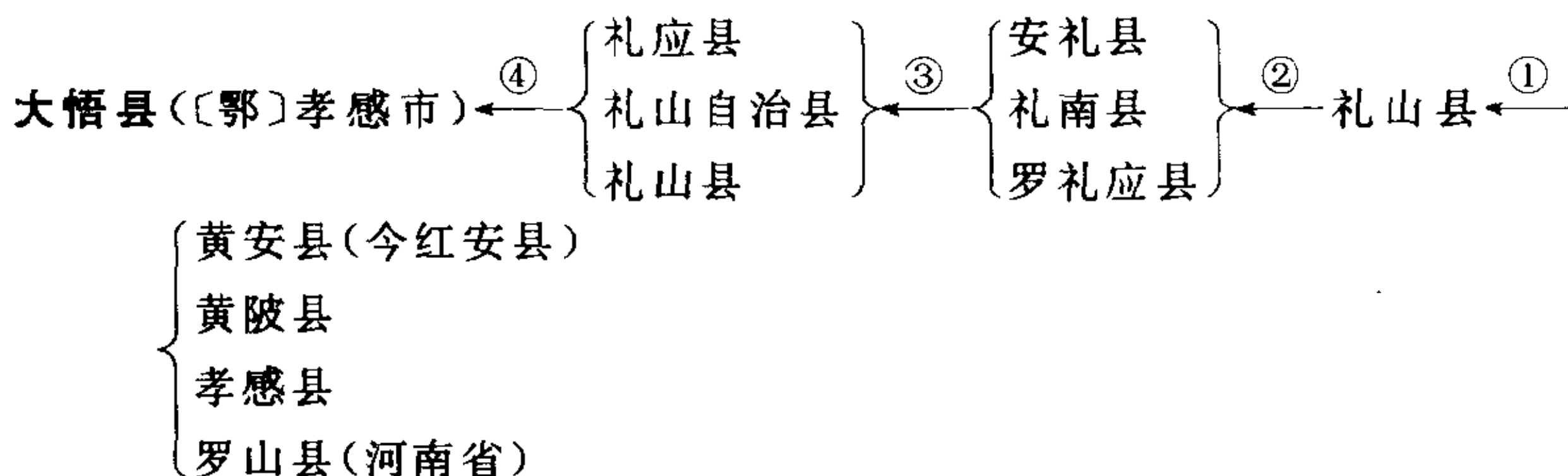
大连县 见 17 页“大连市”。

大埔区(區)〔港〕见 561 页“香港特别行政区”。

大埔县(縣)〔〔粤〕梅州市)〕

位于东经 116°18′~116°56′、北纬 24°01′~24°41′之间。

参见 50 页“丰顺县”。



位于东经 114°02' ~ 114°35'、北纬 31°18' ~ 31°52' 之间。

因境内有大悟山而得名。

①1933 年划黄安(今红安)、黄陂、孝感及河南罗山等县之一部置礼山县。②1942 年初—1945 年 9 月,境内先后分别建立了安礼县、礼南县、罗礼应县。③1946 年 1 月—1946 年 6 月 26 日,境内先后分别建立了礼应县、礼山自治县、礼山县。④1952 年改名为大悟县。

参见 135 页“红安县”、337 页“孝感市”。

大通回族土族自治县(〔青〕西宁市)←—大通县

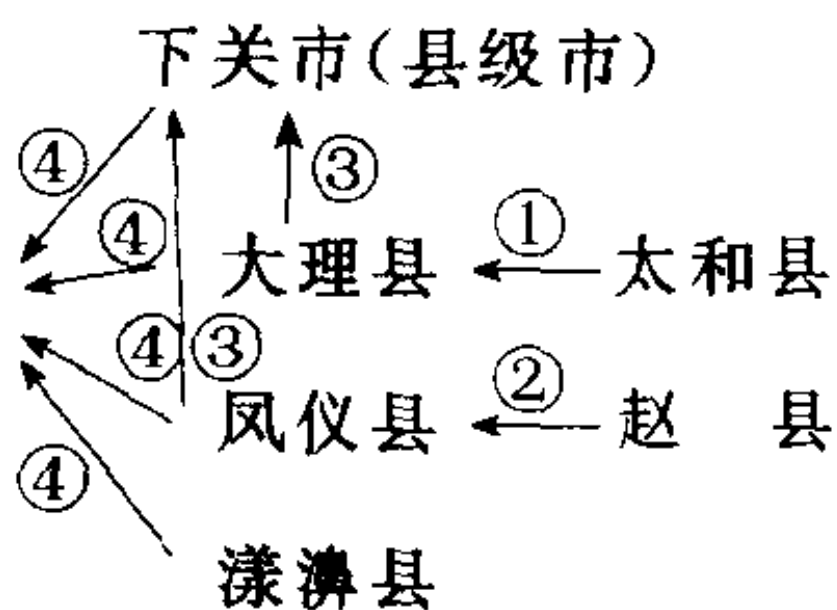
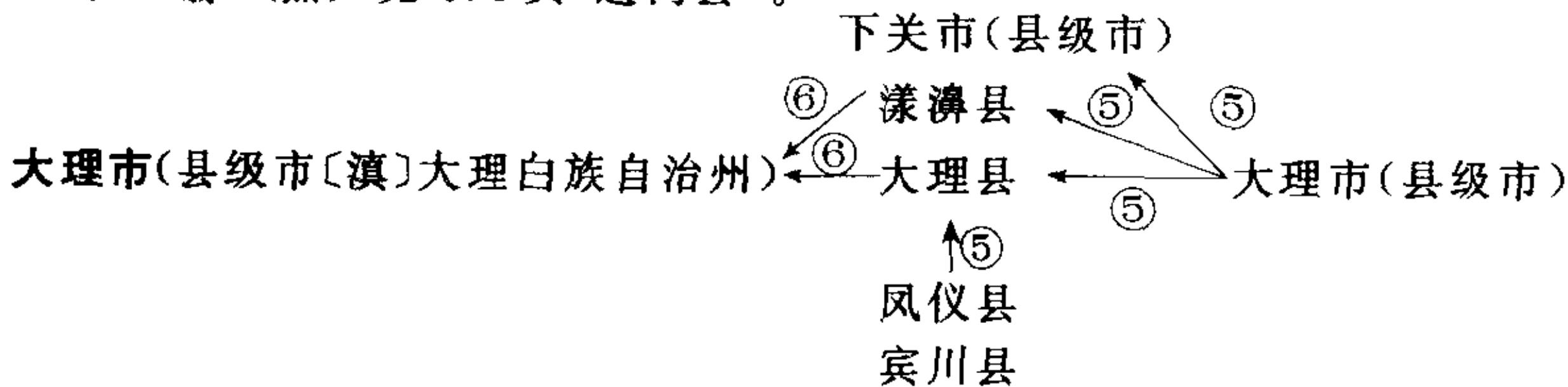
位于东经 100°51' ~ 101°56'、北纬 36°43' ~ 37°23' 之间。

1912 年称大通县;1985 年 11 月 6 日经国务院批准,撤销大通县,成立大通回族土族自治县。

1912 年隶甘肃省。1928 年隶青海省。

大通县(县)〔青〕见 21 页“大通回族土族自治县”、41 页“门源回族自治县”。

大通县(县)〔黑〕见 674 页“通河县”。



位于东经 $99^{\circ}58' \sim 100^{\circ}27'$ 、北纬 $25^{\circ}25' \sim 25^{\circ}58'$ 之间。

境内盛产大理石,故有“大理石之乡”之美称。当地人民在这块风景如画的土地上创造了许多神奇而美丽的神话,故又有“神话之乡”之说。特产木瓜,故有“木瓜之乡”之称。

- ①1912年称太和县;1914年改为大理县。②1912年称赵县;1914年改为凤仪县。③1952年析大理县、凤仪县部分地置下关市(县级市)。④1958年大理县、凤仪县、漾濞县、下关市合并成立大理市(县级市)。⑤1962年撤销大理市,恢复大理县、下关市、漾濞县,凤仪县和原属宾川县的挖色乡划归大理县。⑥1983年10月撤销大理县、下关市,合并组建大理市(县级市)。

参见 849 页“漾濞彝族自治县”。

大理县(縣) 见 21 页“大理市”。

大赉厅 见 16 页“大安市”、866 页“镇赉县”。

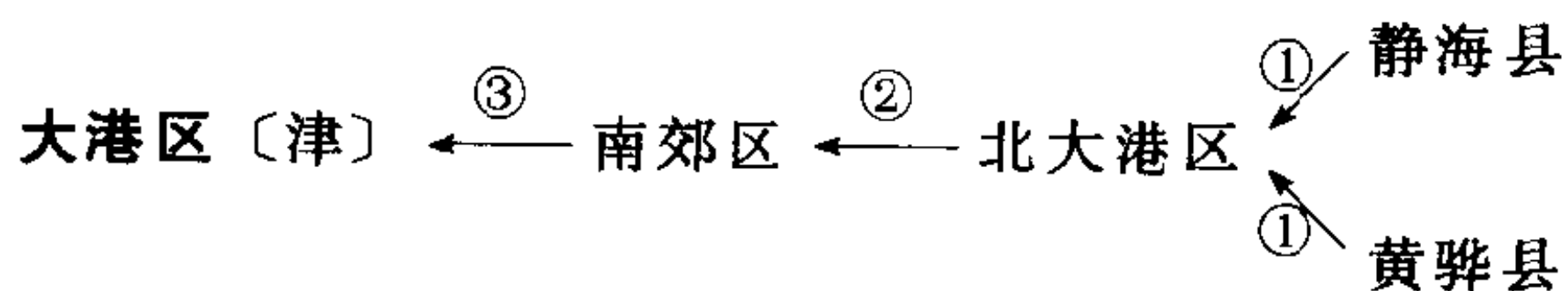
大赉县 见 16 页“大安市”、866 页“镇赉县”。

大庸市 见 378 页“张家界市”。

大庾县(縣)[湘] 见 378 页“张家界市”、829 页“慈利县”。

大庾县(縣)[赣] 见 18 页“大余县”。

大场区[沪] 见 325 页“杨浦区”、471 页“闸北区”、487 页“宝山区”、551 页“虹口区”。



- ①1963年析静海县、黄骅县各一部分行政区域置北大港区。②1970年撤销北大港区,将原北大港区的行政区域并入南郊区。③1979年以原北大港区的全部与南郊区南部的一部分地区重设大港区。

大渡口区[渝]←—重庆市大渡口区[川]

1997年3月14日重庆市(地级市)升格为直辖市;大渡口区现为直辖市市辖区。

大甯縣[晋] 见 898 页“隰县”、13 页“大宁县”。

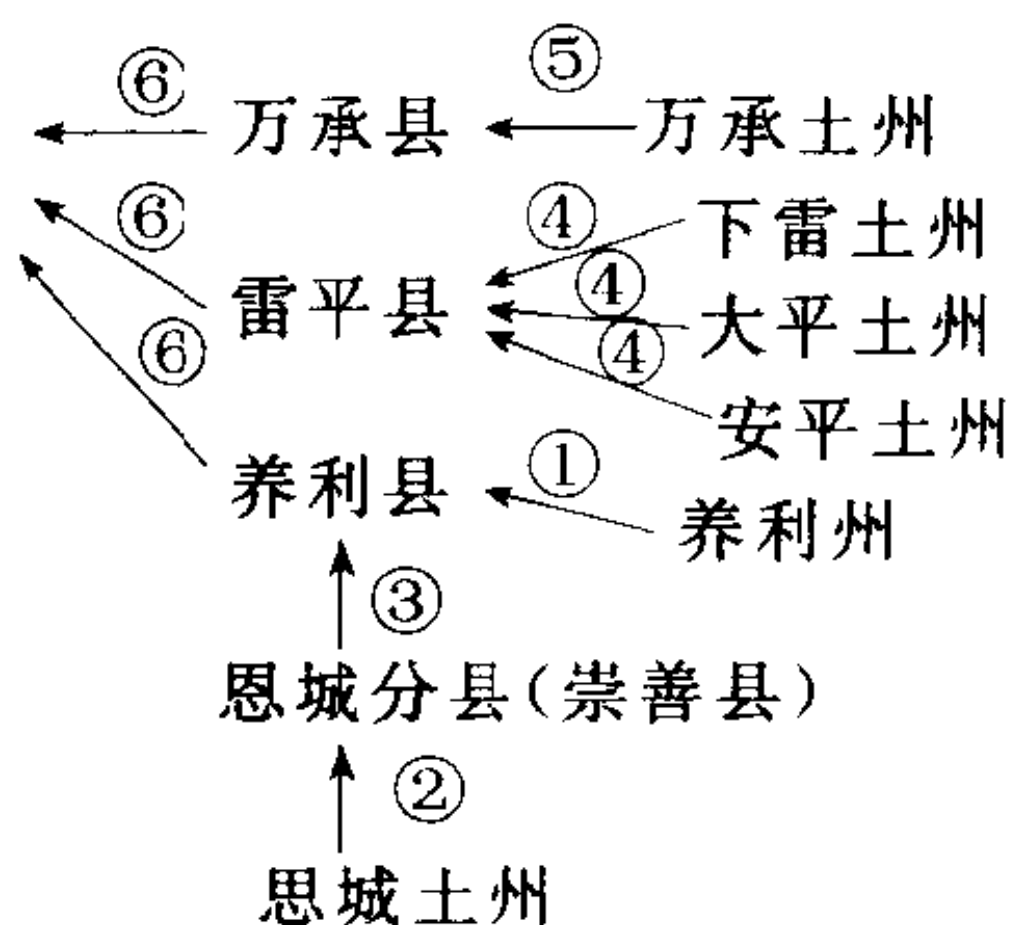
大甯縣[渝] 见 337 页“巫溪县”。

大甯設治局 见 195 页“宁城县”。

大塘县(縣) 见 154 页“平塘县”。

大塘判州 见 154 页“平塘县”。

大新县(縣) ([桂] 南宁地区) ←^⑧ 新英县 ←^⑦ 大新县



位于东经 $106^{\circ}39' \sim 107^{\circ}29'$ 、北纬 $22^{\circ}29' \sim 23^{\circ}05'$ 之间。

①1912年改养利州为养利县。②1913年废思城土州,并入崇善县,称恩城分县。③1918年废恩城分县,并入养利县。④1928年废下雷、太平、安平三土州置雷平县。⑤1929年改万承土州为万承县。⑥1952年撤销养利、雷平、万承三县,置大新县。⑦1958年撤销大新县,改置新英县。⑧1959年废新英县,复置大新县。

1912年隶广西省。1958年3月5日后隶广西僮族自治区。1965年10月12日广西僮族自治区更名为广西壮族自治区。

参见 59 页“天等县”。

大瑶山瑶族自治区(區)(县级) 见 464 页“金秀瑶族自治县”。

大瑶山瑶族自治县(縣) 见 464 页“金秀瑶族自治县”。

大寧縣〔晋〕 见 13 页“大宁县”。

大寧縣〔渝〕 见 337 页“巫溪县”。

大關縣 见 48 页“丰宁满族自治县”。

大廠回族自治縣 见 12 页“大厂回族自治县”。

大興區 见 16 页“大兴县”。

大興縣 见 16 页“大兴县”。


大賚廳 见 16 页“大安市”、866 页“镇赉县”。

大賚縣 见 16 页“大安市”、866 页“镇赉县”。

大豐縣 见 12 页“大丰市”。

大關廳 见 15 页“大关县”、618 页“盐津县”。

大關縣 见 15 页“大关县”、618 页“盐津县”。



位于东经 109°07'~109°24'、北纬 27°24'~27°38' 之间。

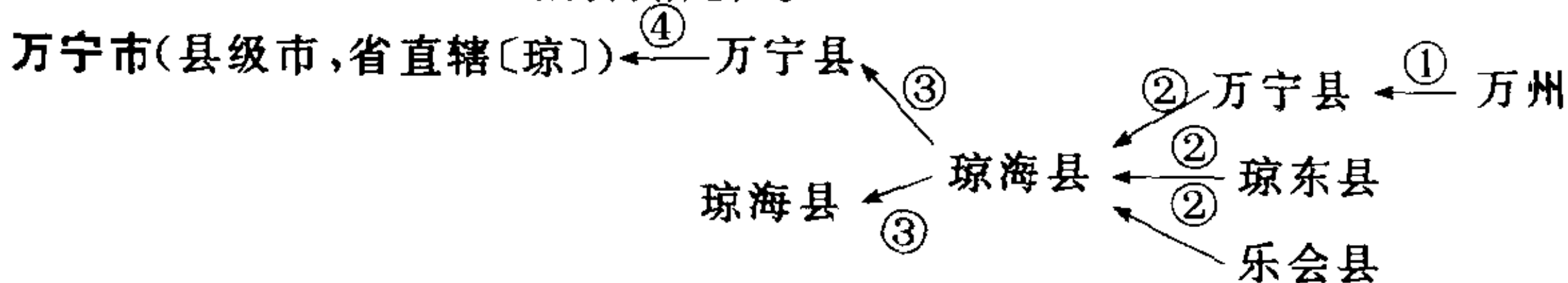
为工矿工业特别行政区,汞矿开采已有 600 余年历史,现为国家汞和朱砂以及汞系列产品的主要生产基地,素有“中国汞都”之称。

- ①1913 年设省溪县;1941 年撤销省溪县,并入玉屏县。
- ②1966 年 2 月经国务院批准,析玉屏县的万山区等成立万山特区。
- ③1968 年撤销万山特区,改称万山镇(隶铜仁地区)。
- ④1970 年 2 月恢复万山特区。

参见 131 页“玉屏侗族自治县”。

万山镇 见 24 页“万山特区”。

万冈县 见 112 页“巴马瑶族自治县”。



位于东经 110°00'~110°34'、北纬 18°35'~19°06' 之间。

- ①1912 年称万州;1914 年改万州为万宁县。
- ②1958 年 12 月 8 日,万宁县与琼东县、乐会县合并,称琼海县。
- ③1959 年 11 月 1 日万宁县从琼海县中析出。
- ④1996 年 8 月 5 日,经国务院批准,撤销万宁县,设立万宁市(县级市),由省直辖。

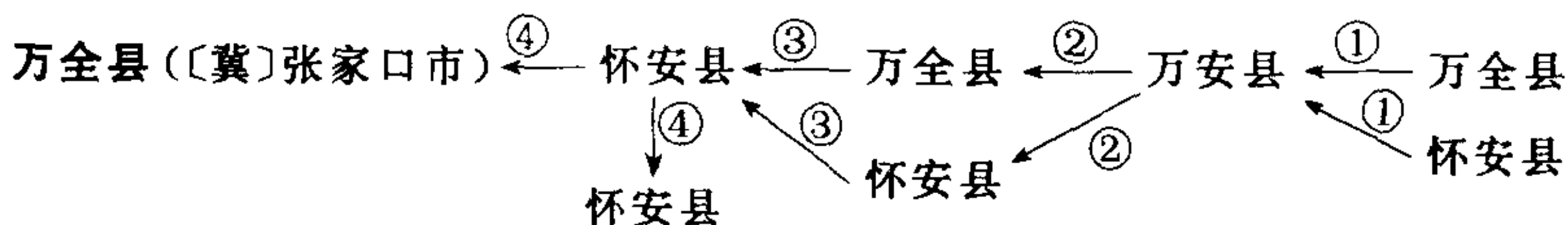
1912 年隶广东省。1988 年 4 月改隶海南省。

万宁县 见 24 页“万宁市”、563 页“保亭黎族苗族自治县”、741 页“琼中黎族苗族自治县”、742 页“琼海市”。

万年县(〔赣〕上饶地区)

位于东经 116°47'~117°15'、北纬 28°30'~28°54' 之间。

公元 1512 年(明正德七年)析鄱阳、乐平、余干、贵溪四县边地设万年县,因治所建于万年峰下,并取长治久安之意,而称万年县。



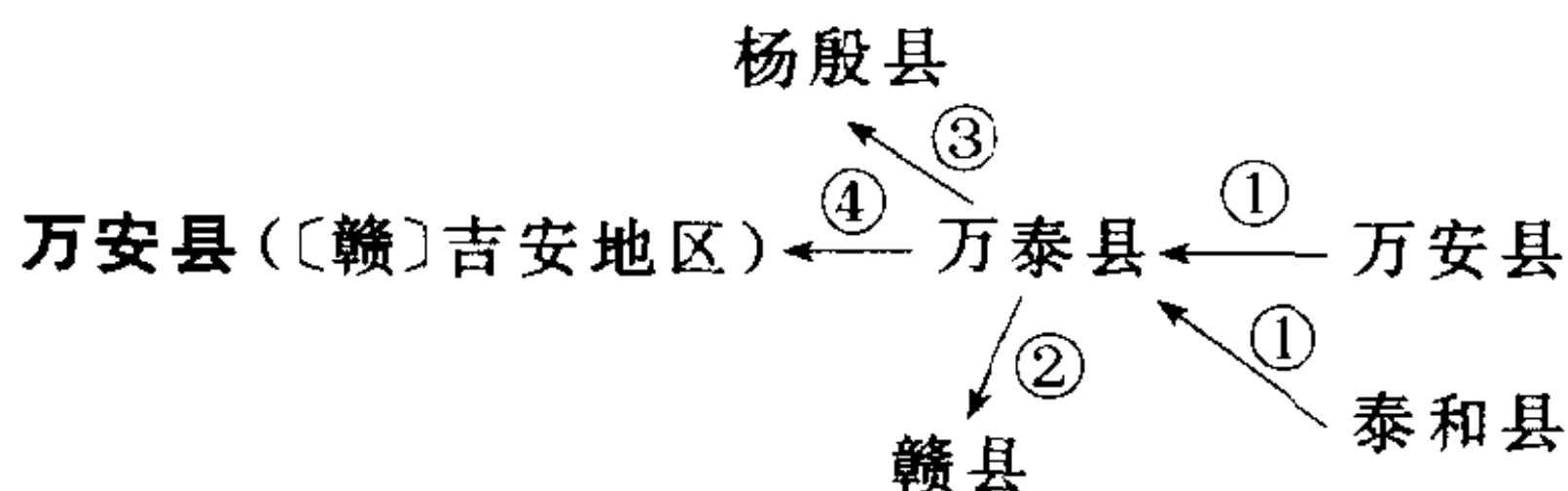
位于东经 114°20'~114°50'、北纬 40°40'~41°17'之间。

因其地理位置重要，“防备周全，万无一失”而得名。

- ①1912年称万全县；1941年4月万全县与怀安县合并，称万安县。
- ②1945年8月恢复万全县、怀安县建制。
- ③1958年10月万全县与怀安县再次合并，称怀安县。
- ④1961年复置万全县与怀安县。

民国初年隶直隶省。1928年隶察哈尔省。1941年隶伪蒙疆联合自治政府。1945年8月隶晋察冀边区。1946年10月隶冀热察区。1948年11月隶察哈尔省。1952年划归河北省。

参见 360 页“怀安县”。



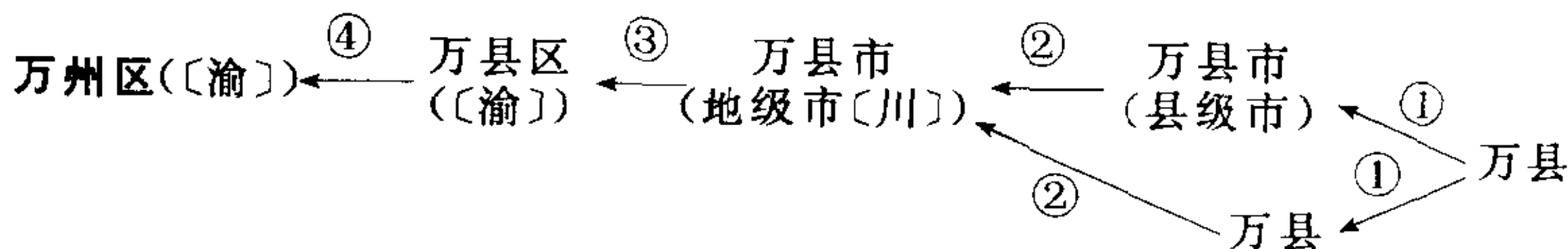
位于东经 114°30'~115°06'、北纬 26°09'~26°43'之间。

公元 943 年(南唐保大元年)设万安镇(为龙泉县地),据南宋胡铨《万安厅壁记》,立镇时辟地得石,上有八分书云:“地界两州,神秀所蟠,更为都邑,万民以安”,称万安镇。公元 1071 年(宋熙宁四年)改镇为县,仍以万安命名。

- ①1912年称万安县；1928年1月11日成立万安县苏维埃政府；1931年11月万安县、泰和县合并，称万泰县。
- ②1930年7月万泰县境南之良口、洞田划归赣县。
- ③1933年9月万泰县境东南部之武术、唐旨、黄塘、均村等地划归杨殷县。
- ④1934年10月万泰县改称万安县。

参见 24 页“万全县”、360 页“怀安县”。

万州 见 24 页“万宁市”。



位于东经 108.3°、北纬 30.8°。

- ①1912年称万县；1950年析万县设万县市(县级市)，市、县并存。
- ②1992年12月11日，经国务院批准，撤销万县地区及万县市、万县，设立地级万县市，辖原万县地区的开县、忠县、梁平县、云阳县、奉节

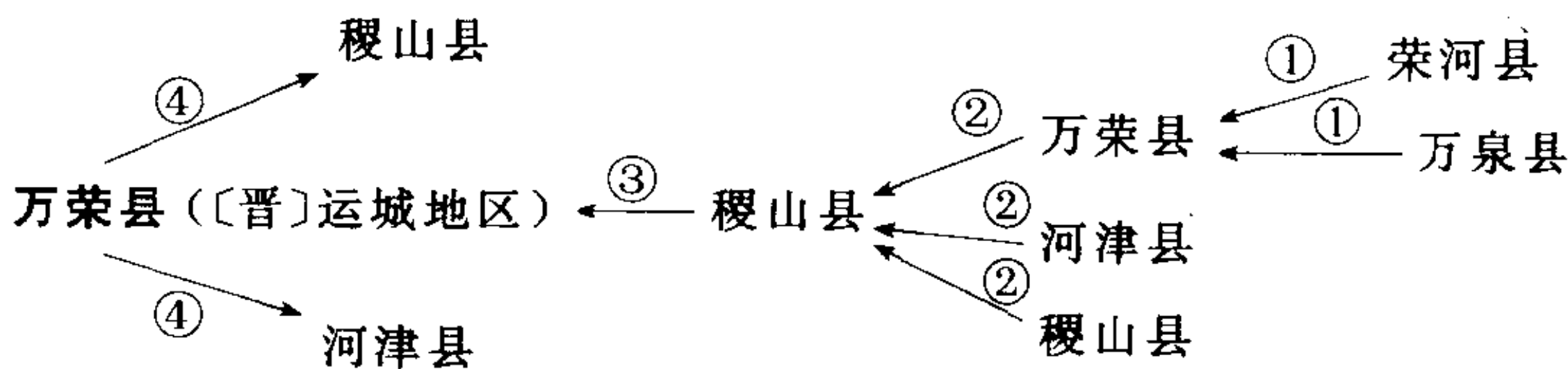
县、巫山县、巫溪县、城口县。新设万县市龙宝区、天城区、五桥区。③1997年12月20日,经中办、国办批复,撤销万县市,设立重庆市万县区。④1998年5月22日,经国务院批准,将万县区更名为万州区。1912年隶四川省。1950年隶川东行署区。1952年复隶四川省。1997年12月隶重庆市(直辖市)。

万县市 见 25 页“万州区”。

万县 见 25 页“万州区”。

万承土州 见 23 页“大新县”。

万承县 见 23 页“大新县”。



位于东经 $110^{\circ}25'$ ~ $110^{\circ}59'$ 、北纬 $35^{\circ}13'$ ~ $35^{\circ}31'$ 之间。

因境内多柿树,有“柿树之乡”的美誉。

①1912年称荣河县、万泉县;1954年荣河县、万泉县合并称万荣县。②1958年12月万荣县与河津县、稷山县合并,仍称稷山县。③1959年恢复万荣县。④1961年12月恢复河津县和稷山县原建制。

参见 546 页“临猗县”。

万泉县 见 26 页“万荣县”。

万泰县 见 25 页“万安县”。

万载县([赣]宜春地区)

位于东经 $113^{\circ}59'$ ~ $114^{\circ}36'$ 、北纬 $27^{\circ}59'$ ~ $28^{\circ}27'$ 之间。

1912年称万载县,县名沿用至今。

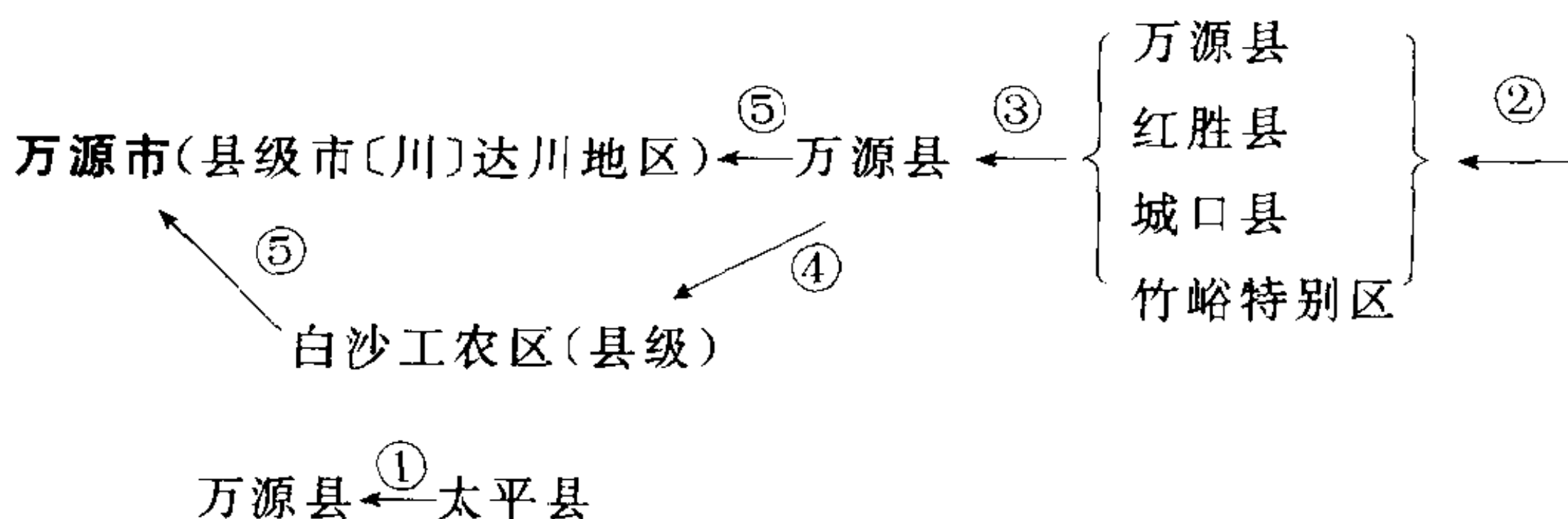
1927~1937年(土地革命时期),毛泽东、朱德、彭德怀、黄公略等无产阶级革命家曾转战万载城乡,中共湘鄂赣省委、省苏维埃政府驻万载小源,万载县大部分地区(北部、西北部山区)为红色苏区,使万载一度成为湘鄂赣革命根据地的中心。

1912年隶江西省。1927~1937年万载县大部分地区曾隶湘鄂赣省。

万盛区〔渝〕←②重庆市万盛区〔川〕←①重庆市南桐矿区

①1993年2月16日,经国务院批准,将重庆市南桐矿区更名为万盛

区。②1997年3月14日重庆市(地级市)升格为直辖市;万盛区现为直辖市市辖区。



位于东经 $107^{\circ}29'$ ~ $108^{\circ}31'$ 、北纬 $31^{\circ}39'$ ~ $32^{\circ}20'$ 之间。

因邻邑之水多源于此,故名万源。

①1912年称太平县;1914年改为万源县。②1933~1935年红四方面军先后在境内建立万源县、红胜县、城口县、竹峪特别区。③1935年复称万源县。④1978年析万源县的白沙区及7个公社建立白沙工农区(县级)。⑤1993年7月14日,经国务院批准,撤销万源县与白沙工农区,合并设立万源市(县级市)。

1912年隶四川省。1950年隶川北行署区。1952年复隶四川省。

万源县 见27页“万源市”。

弋阳县〔赣〕上饶地区)

位于东经 $117^{\circ}13'$ ~ $117^{\circ}37'$ 、北纬 $28^{\circ}03'$ ~ $28^{\circ}46'$ 之间。

公元592年(隋开皇十二年)县治迁于弋江之北,遂改名弋阳县。县名沿用至今。

弋陽縣 见27页“弋阳县”。

上元县(縣) 见278页“江宁县”。

上允县(縣) 见880页“澜沧拉祜族自治县”。

上关县〔陕〕 见272页“旬阳县”。

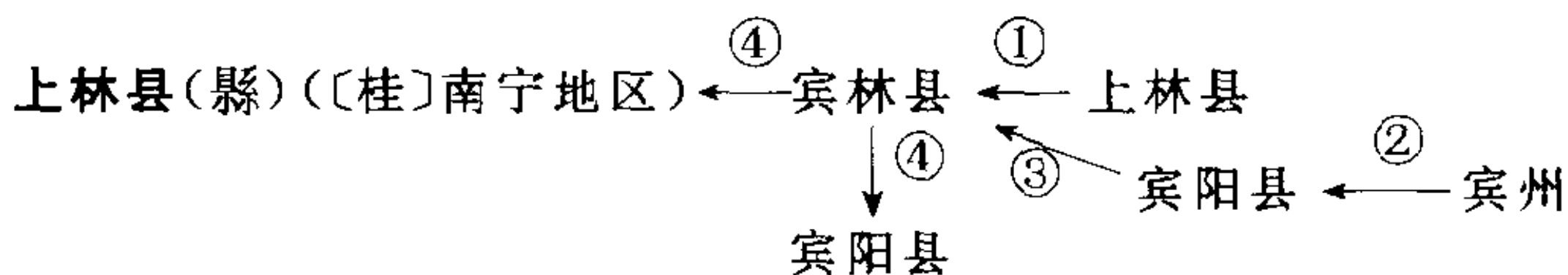
上关县〔鄂〕 见552页“郧西县”。

上犹县〔赣〕赣州市)

位于东经 $114^{\circ}01'$ ~ $114^{\circ}40'$ 、北纬 $25^{\circ}42'$ ~ $26^{\circ}01'$ 之间。

公元911年(五代梁乾化元年)析南康西南地建“上犹场”,因场始建于大犹山之南,犹水口上侧,故名“上犹”。公元952年(南唐保六十年)升场为县,仍用“上犹”一名。县名沿用至今。

上林土司 见149页“平果县”。



位于东经 108°22' ~ 108°52'、北纬 23°12' ~ 23°48' 之间。

因地处上林洞口,故名上林县。

①1912 年称上林县;1958 年与宾阳县合并置宾林县。②1912 年改宾州为宾阳县。③1958 年宾阳县与上林县合并置宾林县。④1959 年撤销宾林县,复置上林县与宾阳县。

1912 年隶广西省。1958 年 3 月 5 日后隶广西僮族自治区。1965 年 10 月 12 日广西僮族自治区更名为广西壮族自治区。

上杭县(县)([闽]龙岩市)

位于东经 116°16' ~ 116°57'、北纬 24°46' ~ 25°28' 之间。

取《诗经》中:“谁谓河广,一苇杭之”之义称上杭。

1912 年称上杭县,县名沿用至今。

上帕行政区(區) 见 831 页“福贡县”。

上映土州 见 59 页“天等县”。

上思县(县)([桂]防城港市) ← ② 上思府 ← ① 上思直隶厅

位于东经 107°32' ~ 108°16'、北纬 21°44' ~ 22°22' 之间。

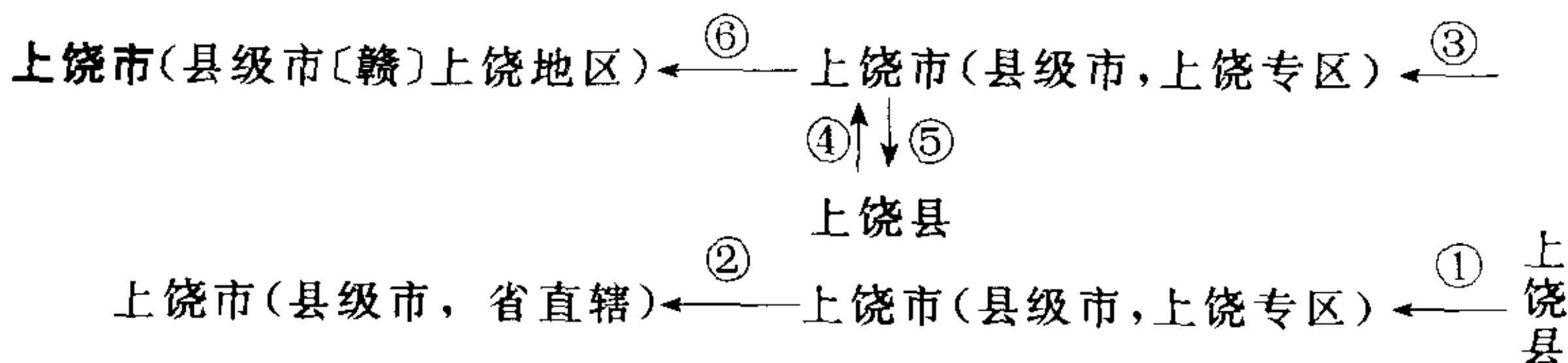
壮语“思”意为“溪”,“上”为“襄”的转音,用壮语读襄江即为上思,县名由此而来。

①1912 年称上思直隶厅;同年改为上思府。②1913 年改为上思县。

1912 年隶广西省。1958 年 3 月 5 日后隶广西僮族自治区。1965 年 10 月 12 日广西僮族自治区更名为广西壮族自治区。

上思直隶厅(廳) 见 28 页“上思县”。

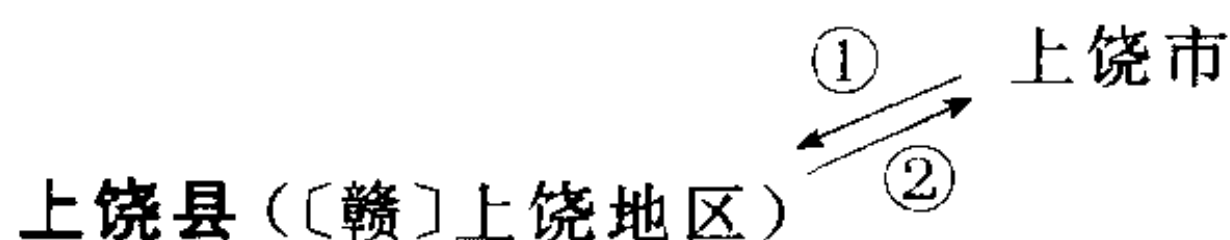
上思府 见 28 页“上思县”。



位于东经 117°56' ~ 118°50'、北纬 28°25' ~ 28°30' 之间。

①1912年称上饶县;1949年5月3日析上饶县广平镇置上饶市(县级市),隶上饶专区。②1954年上饶市(县级市),改由省直辖。③1958年上饶市(县级市)复隶上饶专区。④1960年3月23日,撤销上饶县,并入上饶市。⑤1964年11月18日,恢复上饶县建制。⑥1970年上饶专区改上饶地区,上饶市属之。

参见29页“上饶县”、631页“铅山县”。



位于东经117°41′~118°14′、北纬27°58′~28°50′之间。

①1912年称上饶县;1949年5月3日析广平镇置上饶市(县级市);1960年3月23日撤销上饶县,并入上饶市。②1964年11月18日重置上饶县。

参见28页“上饶市”。

上栗县(县)(〔赣〕萍乡市)←—萍乡市上栗区

位于东经113.8°、北纬27.8°。

1997年11月13日,经国务院批准,撤销萍乡市上栗区,设立上栗县。


上铅县 见631页“铅山县”。

上高县(县)(〔赣〕宜春地区)

位于东经114°28′~115°10′、北纬28°02′~28°25′之间。

1912年称上高县,县名沿用至今。

上海市(直辖市) $\overset{\textcircled{3}}{\longleftarrow}$ 上海市(院辖市) $\overset{\textcircled{2}}{\longleftarrow}$ 上海市(特别市)



位于东经121°29′、北纬31°14′(市中心)。

简称沪,别称申。

①1912年称上海县;1928年7月从上海县划出一部分设上海市(特别市),实行县、市分治。②1930年5月,上海市改为院辖市。③1949年上海市改为直辖市。

1928年称上海市(特别市),1930年5月改为院辖市。1937年上海沦陷,1945年光复,仍称上海市(院辖市)。上海于1949年5月15日解放,为直辖市。1950年1月华东军政委员会成立,上海市由华东军政

委员会领导。1952年上海市由华东行政委员会领导。1954年上海市由中央直接领导。

参见280页“江苏省”、363页“闵行区”。

上海县(縣) 见29页“上海市”、93页“长宁区”、363页“闵行区”、634页“徐汇区”、650页“浦东新区”、780页“普陀区”、838页“嘉定区”。

上犹县 见27页“上犹县”。

上虞市(县级市〔浙〕绍兴市) ←^② 上虞市(县级市,省直辖) ←^① 上虞县
位于东经120°36'23"~121°06'09"、北纬31°21'~31°45'之间。

据郭沫若考证,殷商甲骨文中已有上虞地名。

①1912年称上虞县;1992年8月24日,经国务院批准,撤销上虞县,设立上虞市(县级市),由省直辖。②1995年上虞市(县级市)改为由省直辖,地级市代管。

上虞县(縣) 见30页“上虞市”。

上铅县 见631页“铅山县”。

上蔡县(縣)(〔豫〕驻马店地区)

位于东经114°06'~114°42'、北纬33°04'~33°25'之间。

上关县〔陕〕 见272页“旬阳县”。

上关县〔鄂〕 见552页“郧西县”。

上饶市 见28页“上饶市”、29页“上饶县”。

上饶县 见28页“上饶市”、29页“上饶县”、631页“铅山县”。

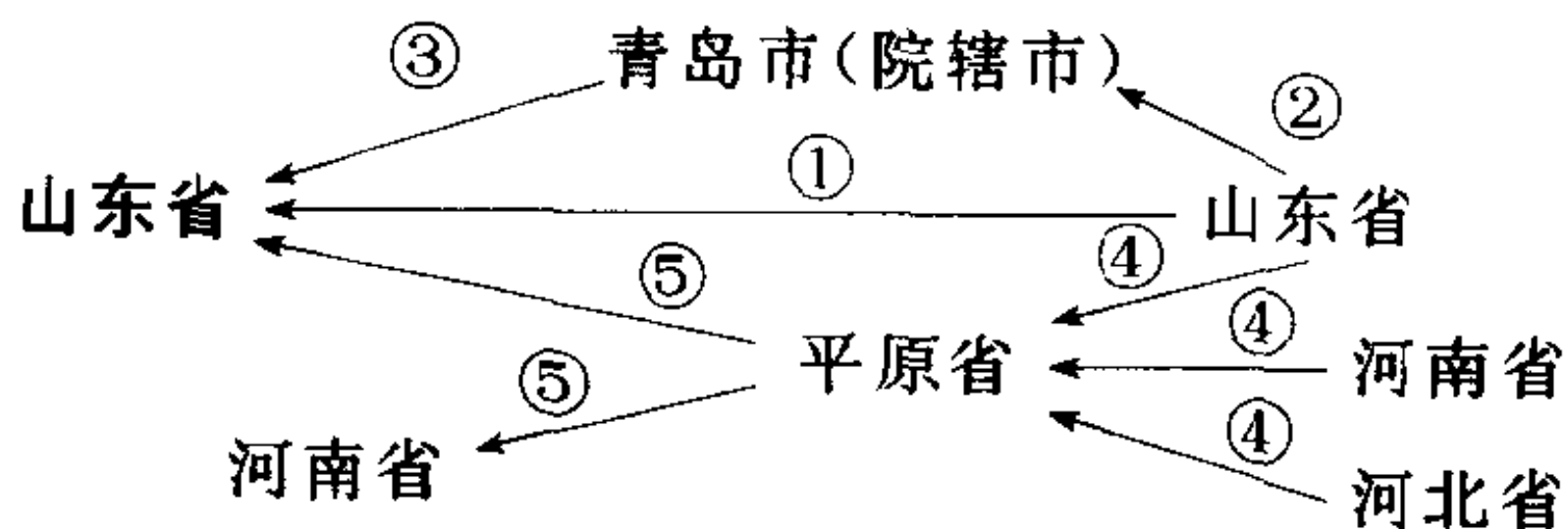
山丹县(縣)(〔甘〕张掖地区) ↔^① 民乐县
②

位于东经100°41'~101°42'、北纬37°50'~39°03'之间。

据旧志载:删丹古城在焉支山谷地近钟山寺处,“以晓日出映,丹碧相间如‘删’字”,故又名“删丹山”,县以此得名。

①1912年称山丹县;1958年12月民乐县并入山丹县。②1962年12月二县分治,恢复山丹县、民乐县原建制。

参见220页“民乐县”。



位于东经 114°36'~122°43'、北纬 34°25'~38°28' 之间。

“山东”一名源于明置山东布政使司,清置省时沿用“山东”一名至今。山东省简称“鲁”,因泰山以南的汶、泗、沂、沐等河流域,春秋时为鲁国地,故得名。山东省素有“齐鲁之邦”、“孔孟之乡”之称。省会济南市。

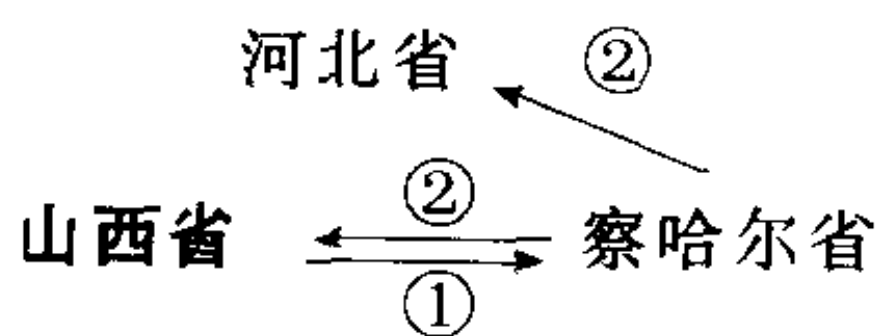
①1912 年以来一直称山东省。②1930 年青岛市升格为院辖市。③1949 年青岛市改为省辖市。④1949 年就原冀鲁豫解放区为基础,设置平原省,包括鲁西南、豫北、冀南毗连地区。⑤1952 年平原省撤销,原辖区分别划归山东省、河南省。

1950 年由华东军政委员会领导。1952 年由华东行政委员会领导。1954 年改由中央直接领导。

参见 476 页“河南省”。

山北县(縣) 见 101 页“丹徒县”。

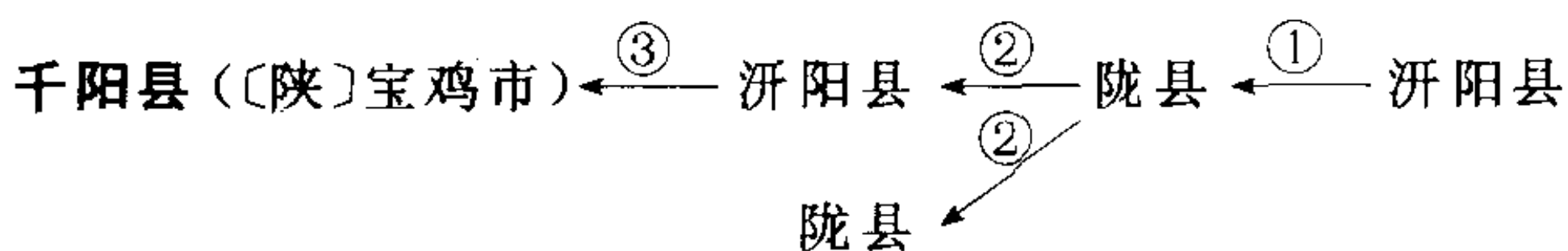
山代县(縣)见 174 页“代县”。



位于东经 110°15'~114°33'、北纬 34°35'~40°43'。

因地处太行山之西,故名山西省。因大部分地区在西周、春秋时为晋国领土,故简称“晋”,别称“山右”、“河东”、“三晋”。春秋末,韩、赵、魏三家分晋,后为战国的韩、赵、魏三国,史称“三晋”。唐代以来的木构建筑,山西是全国保存最多的省,据调查共有 106 座木构建筑,占全国现有古代木构建筑的 70%以上,故有“中国古代建筑宝库”之称。1912 年后,阳曲县是省会。1927 年太原设市后,省会是太原市。

①1912 年称山西省;1949 年划山西省的大同县、应县、天镇县、右玉县、灵丘县、阳高县、左云县、怀仁县、广灵县、浑源县与现河北省的西北部张家口市各县为察哈尔省的辖区(1914 年建察哈尔特别区,1928 年改设察哈尔省,当时辖现河北省西北部的张家口市各县与现内蒙古自治区的锡林郭勒盟)。②1952 年撤销察哈尔省;一部分辖区(现张家口市各县)划归河北省,另一部分辖区(大同县、应县、天镇县、右玉县、灵丘县、阳高县、左云县、怀仁县、广灵县、浑源县)划归山西省。1949 年中华人民共和国成立后,由中央直接领导。1952 年改由华北行政委员会领导。1954 年改由中央直接领导。



位于东经 106°56' ~ 107°22'、北纬 34°33' ~ 34°56' 之间。

因县城设在千阳河之北而得名。

①公元 570 年(北周天和五年)建汧阳县;1958 年撤销汧阳县,并入陇县。②1961 年 9 月两县分治,恢复汧阳县、陇县原建制。③1964 年 9 月 10 日,因“汧”生僻难认,经国务院批准,汧阳县更名为千阳县隶陕西省(1949 年 7 月至 1949 年 10 月曾隶陕甘宁边区)。

川东行署区(區)

1950 年辖:万县市、北碚市、巴县,江津专区的江津县、璧山县、铜梁县、合川县、江北县、綦江县、永川县、荣昌县、大足县,大竹专区的大竹县、梁山县、垫江县、邻水县、广安县、渠县,万县专区的万县、开县、城口县、巫溪县、云阳县、奉节县、巫山县、忠县,涪陵专区的涪陵县、长寿县、丰都县、石柱县、彭水县、武隆县、南川县,酉阳专区的酉阳县、秀山县、黔江县。

参见 170 页“四川省”、561 页“重庆市”。

川北行署区(區)

1950 年辖:南充市,南充专区的岳池县、南充县、蓬安县、营山县、武胜县、西充县、南部县、仪陇县,达县专区的达县、宜汉县、开江县、平昌县、巴中县、南江县、通江县、万源县,遂宁专区的遂宁县、蓬溪县、潼南县、安岳县、乐至县、中江县、三台县、射洪县、盐亭县,剑阁专区的剑阁县、昭化县、广元县、旺苍县、苍溪县、阆中县、江油县、北川县、平武县、青川县。

参见 170 页“四川省”、561 页“重庆市”。

川边特别区 见 170 页“四川省”、234 页“西康省”、561 页“重庆市”。

川西行署区(區)

1950 年辖:成都市,温江专区的温江县、郫县、崇宁县、彭县、新繁县、新都县、成都县、华阳县、双流县、大邑县、崇庆县、灌县,绵阳专区绵阳县、彰明县、梓潼县、罗江县、德阳县、广汉县、金堂县、什邡县、绵竹县、安县,眉山专区的眉山县、彭山县、青神县、夹江县、洪雅县、丹棱县、名山县、蒲江县、邛崃县、新津县,茂县专区的茂县、汶川县、理县、懋功县、靖化县、松潘县。

参见 170 页“四川省”、561 页“重庆市”。

川沙县 见 325 页“杨浦区”、522 页“南市区”、650 页“浦东新区”、691 页“黄浦区”。

川东行署区 见 33 页“川东行署区”、170 页“四川省”、561 页“重庆市”。

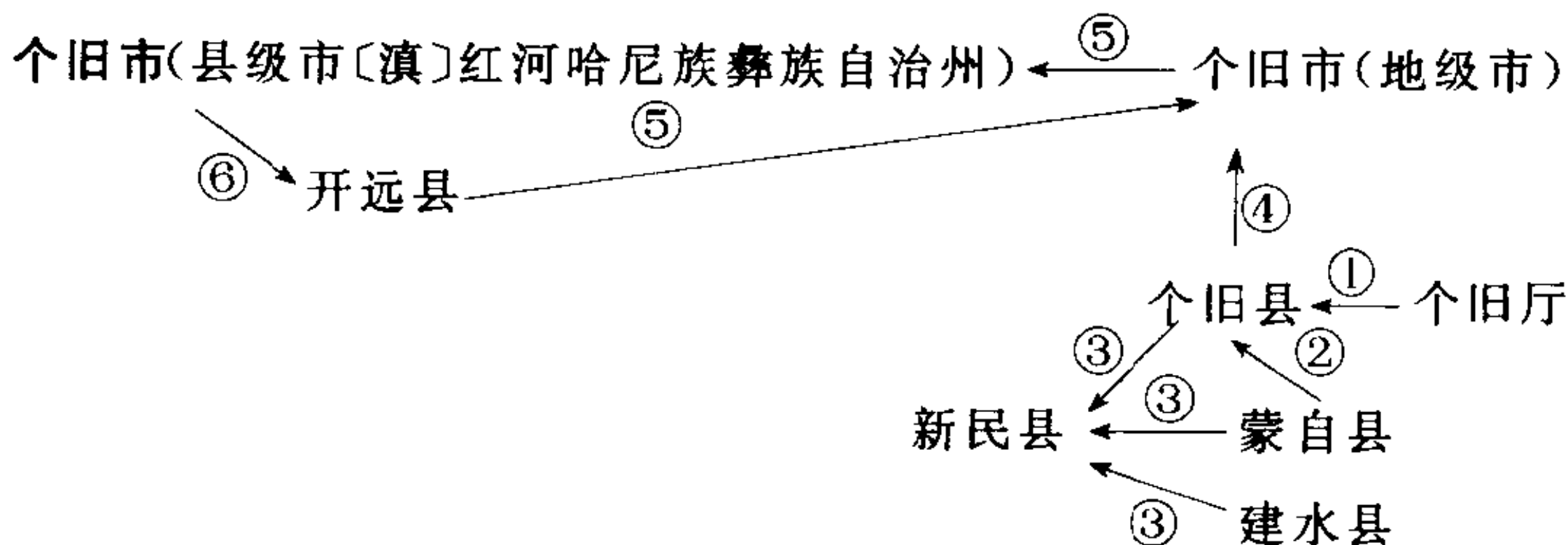
川南行署区(區)

1950 年辖：泸州市、自贡市，泸县专区的泸县、合江县、古蔺县、叙永县、古宋县、纳溪县、富顺县、隆昌县，宜宾专区的宜宾市、宜宾县、南溪县、江安县、兴文县、长宁县、珙县、筠连县、高县、庆符县，乐山专区的乐山县、犍为县、沐川县、屏山县、雷波县、马边县、峨边县、峨眉县、井研县，内江专区的内江市、内江县、威远县、荣县、仁寿县、简阳县、资阳县、资中县。

参见 170 页“四川省”、561 页“重庆市”。

川边特别区 见 170 页“四川省”、561 页“重庆市”。

个旧厅 见 34 页“个旧市”。



位于东经 $102^{\circ}54' \sim 103^{\circ}25'$ 、北纬 $22^{\circ}59' \sim 23^{\circ}38'$ 之间。

因盛产优质锡，故有“锡都”之称。

①1912 年称个旧厅；1913 年改为个旧县。②1913 年蒙自县西部部分区域划归个旧县。③1950 年析个旧县、建水县、蒙自县各一部分置新民县(今元阳县)。④1951 年 1 月撤销个旧县，设立个旧市(地级市)。⑤1958 年开远县并入个旧市；个旧市改为县级市，划归红河哈尼族彝族自治州。⑥1961 年恢复开远县建制。

参见 53 页“开远市”。

个旧县 见 34 页“个旧市”、61 页“元阳县”、800 页“蒙自县”。

义马市(县级市[豫]三门峡市) ←^③ 义马市(县级市,省直辖) ←^② 义马矿区
 ←^① 澠池县

位于东经 $111^{\circ}52' \sim 111^{\circ}58'$ 、北纬 $34^{\circ}41' \sim 34^{\circ}47'$ 之间。

煤炭工业城市,因义马矿区、义马矿务局设在义马村,故名义马市。

①1970年1月澠池县义马公社析出,建立义马矿区,为县级行政单位。

②1981年4月,经国务院批准,成立义马市。③1995年义马市(县级市)改为由省直辖,地级市代管。

义马矿区 见 34 页“义马市”。

义乌市(县级市〔浙〕金华市)^②←义乌市(县级市,省直辖)^①←义乌县

位于东经 $119^{\circ}49' \sim 120^{\circ}17'$ 、北纬 $29^{\circ}02' \sim 29^{\circ}33'$ 之间。

公元前 222 年(秦王政二十五年)建县为乌伤。传说秦时有颜乌,父死负土筑坟,群乌衔土相助,乌喙皆伤,故名义乌。

①1912年称义乌县;1988年5月,经国务院批准,撤销义乌县,设立义乌市(县级市),由省直辖。②1995年义乌市(县级市)改为由省直辖,地级市代管。

义乌县 见 35 页“义乌市”、651 页“浦江县”。

义宁州 见 566 页“修水县”。

义宁县 见 566 页“修水县”。

义州 见 35 页“义县”。

义县(〔辽〕锦州市)←义州

位于东经 $120^{\circ}51' \sim 121^{\circ}44'$ 、北纬 $41^{\circ}16' \sim 41^{\circ}48'$ 之间。

1913年改义州为义县。

民国初年隶奉天省。1929年隶辽宁省。1932年隶伪满奉天省。1934年隶伪满锦州省。1945年光复后复隶辽宁省。1949年隶辽西省。1954年再隶辽宁省。

义旗县 见 67 页“五原县”。

久治县(县)(〔青〕果洛藏族自治州)

位于东经 $100^{\circ}15' \sim 101^{\circ}47'$ 、北纬 $32^{\circ}53' \sim 34^{\circ}03'$ 之间。

“久治”系藏语,意为团结。

1955年3月30日在康干、康赛、哇赛等三大部落住牧地设置久治县。

广丰县(〔赣〕上饶地区)

位于东经 $118^{\circ}01' \sim 118^{\circ}29'$ 、北纬 $28^{\circ}03' \sim 28^{\circ}37'$ 之间。

公元 1732 年(清雍正十年),因与吉安府之永丰县同名,江西巡抚谢旻奏准改同名之县,取“广信府之永丰”县的首尾两字,取名“广丰”。

广元市(地级市〔川〕)←广元县

位于东经 105.8° 、北纬 32.4° 。

1912年称广元县;1985年2月8日改设广元市(地级市)。

1912年隶四川省。1950年隶川北行署区。1952年复隶四川省。

下设元坝区、市中区和朝天区。


广元县 见 35 页“广元市”、432 页“旺苍县”。

广水市(县级市〔鄂〕孝感市)←^②广水市(县级市,省直辖)←^①应山县

位于东经 $113^{\circ}31'$ ~ $114^{\circ}07'$ 、北纬 $31^{\circ}23'$ ~ $32^{\circ}05'$ 之间。

以本市一古镇广水镇命名。

①1912年称应山县;1988年10月,经国务院批准,撤销应山县,设立广水市;广水市原属孝感专区,1993年4月10日后,广水市(县级市)改为由省直辖。②1995年广水市(县级市)改为由省直辖,地级市代管。



位于东经 $114^{\circ}49'$ ~ $115^{\circ}10'$ 、北纬 $36^{\circ}23'$ ~ $36^{\circ}37'$ 之间。

①1912年称广平县;1958年广平县并入曲周县(小部分并入大名县)。

②1961年7月9日,析曲周县置肥乡县,原广平县地遂划归肥乡县。

③1962年3月27日恢复广平县建制。

民国初年隶直隶省。1928年6月隶河北省。1938年隶冀南区。1949年8月复隶河北省。

参见 251 页“曲周县”、467 页“肥乡县”。

广东省
 ↓
 海南省

位于东经 $109^{\circ}39'$ ~ $117^{\circ}20'$ 、北纬 $20^{\circ}07'$ ~ $25^{\circ}31'$ 之间。

“广东”一名源于明置广东布政使司,清置省时就沿用“广东”一名至今。

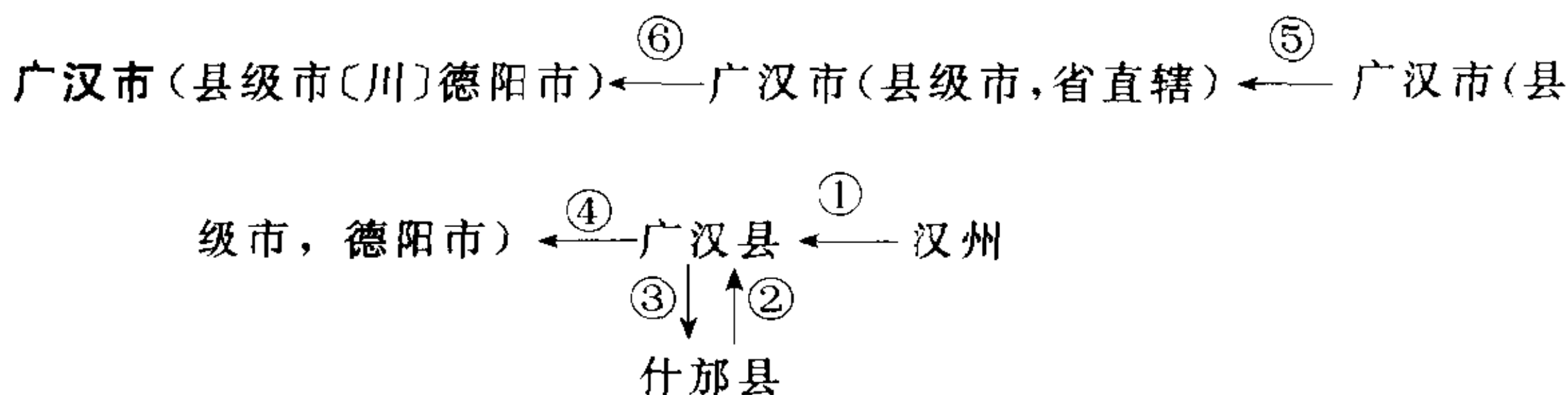
简称粤,因古为南粤的辖地而得名。省会广州市。

1912年以来一直称广东省;1988年析广东省的海南行政区设置海南省。

1950年由中南军政委员会领导。1952年由中南行政委员会领导。1954年改由中央直接领导。

参见 658 页“海南省”。

广四县 见 37 页“广宁县”。



位于东经 104°06' ~ 104°29'、北纬 30°53' ~ 31°80' 之间。

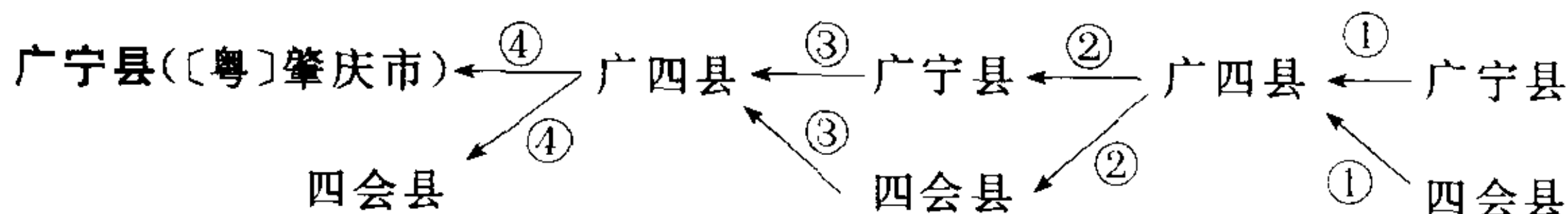
“广汉”一名源于古郡名——广汉郡。

①1912 年称汉州；1913 年改为广汉县。②1960 年什邡县并入广汉县。

③1963 年复分置什邡县。④1988 年 7 月 1 日撤销广汉县，成立广汉市(县级市)，隶德阳市。⑤1990 年广汉市(县级市)改为由省直辖。⑥1995 年广汉市(县级市)改为由省直辖，地级市代管。

民国初年隶四川省。1950 年隶川西行署区。1952 年复隶四川省。

广汉县 见 37 页“广汉市”、80 页“什邡市”。

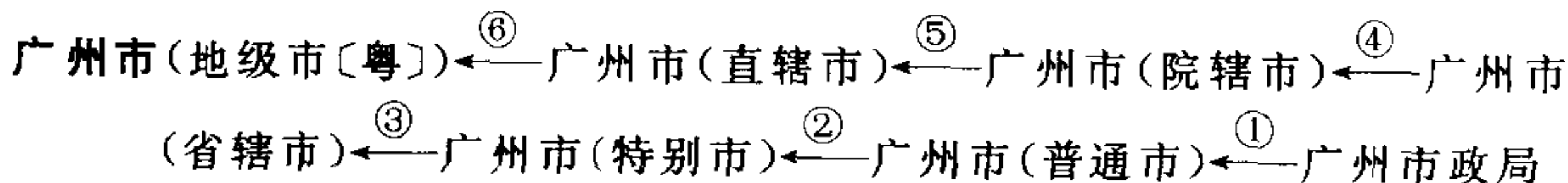


位于东经 112°03' ~ 112°43'、北纬 23°22' ~ 23°59' 之间。

取“广泛安宁”之意命名。

①1912 年称广宁县、四会县；1952 年 5 月广宁、四会两县合并，称广四县。②1954 年 7 月撤销广四县，复置广宁县、四会县。③1958 年 10 月广宁、四会两县再次合并为广四县。④1961 年 4 月撤销广四县，广宁、四会两县再次恢复建制。

参见 165 页“北宁市”。



位于东经 113°20'、北纬 23°12'。

简称穗，别称羊城。

①1918 年设广州市政局；1921 年正式建市——广州市(普通市)。②1928 年广州市改为特别市。③1932 年广州市改为省辖市。④1947 年广州市改为院辖市。⑤1949 年广州市改为直辖市。⑥1954 年 6 月 19 日广州市改为地级市。

下设天河区、东山区、白云区、芳村区、荔湾区、海珠区、黄埔区和越秀区。

1918年隶广东省。1947年直隶国民政府行政院。1949年直属中央。

1950年直隶中南军政委员会。1952年直隶中南行政委员会。1954年复隶广东省。

广州市政局 见 37 页“广州市”。

广西壮族自治区^②←广西僮族自治区^①←广西省

位于东经 104°28′~112°03′、北纬 20°54′~26°23′之间。

“广西”一名源于元置广西行中书省，明置广西布政使司，清置省时沿用“广西”一名至今。广西壮族自治区简称“桂”，因秦置桂林郡于此而得名。广西又有“八桂”、“茴桂之乡”之称。自治区人民政府驻地南宁市。

①1912年称广西省；1958年3月5日改为广西僮族自治区。②1965年10月15日广西僮族自治区更名为广西壮族自治区。

1950年2月8日广西省人民政府正式成立，由中南军政委员会领导。

1952年由中南行政委员会领导。1954年改由中央直接领导。

广西县〔滇〕 见 479 页“泸西县”。

广西直隶厅 见 479 页“泸西县”。

广西省 见 38 页“广西壮族自治区”。

广西僮族自治区 见 38 页“广西壮族自治区”。

广安地区

广安市(地级市〔川〕)←^②广安县←^①广安州

位于东经 106°32′~107°03′、北纬 30°18′~30°50′之间。

取“广土安辑”之意，命名为“广安”。

①1912年称广安州；1913年改为广安县。②1998年7月31日，经国务院批准，撤销广安地区和广安县，设立地级广安市。

下设广安区。

1912年隶四川省。1950年隶川东行署区。1952年复隶四川省。

参见 262 页“华蓥市”。

广安州 见 38 页“广安市”。

广安县 见 38 页“广安市”。

广曲县 见 251 页“曲周县”、353 页“邱县”。

广赤县 见 39 页“广昌县”。

广灵县〔晋〕大同市)

位于东经 113°51'~114°24'、北纬 39°35'~39°56' 之间。

素有雁北“小乌克兰”之美称。

1912 年称广灵县,县名沿用至今。

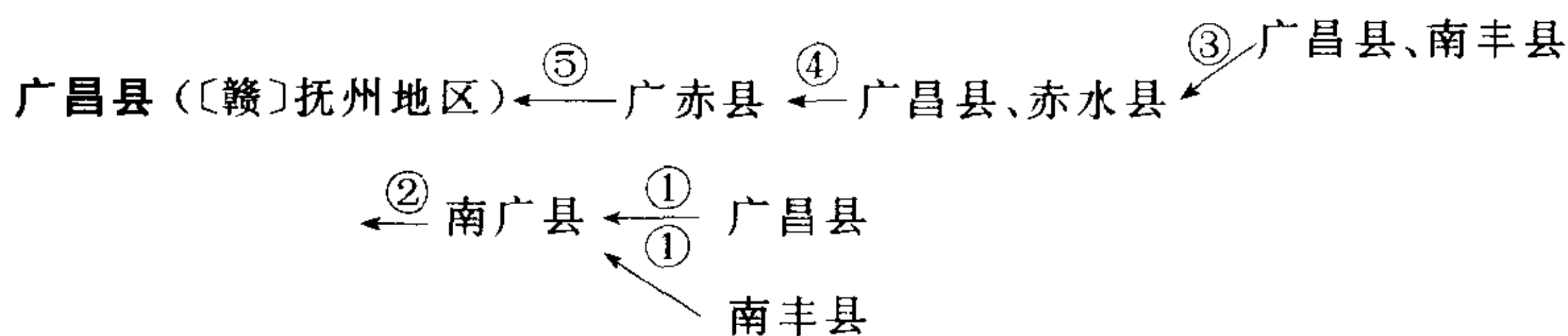
1912 年隶山西省。1937 年隶晋察冀边区。1949 年 1 月隶察哈尔省。

1952 年 11 月复隶山西省。

参见 584 页“浑源县”。

广武县 见 533 页“荥阳市”。

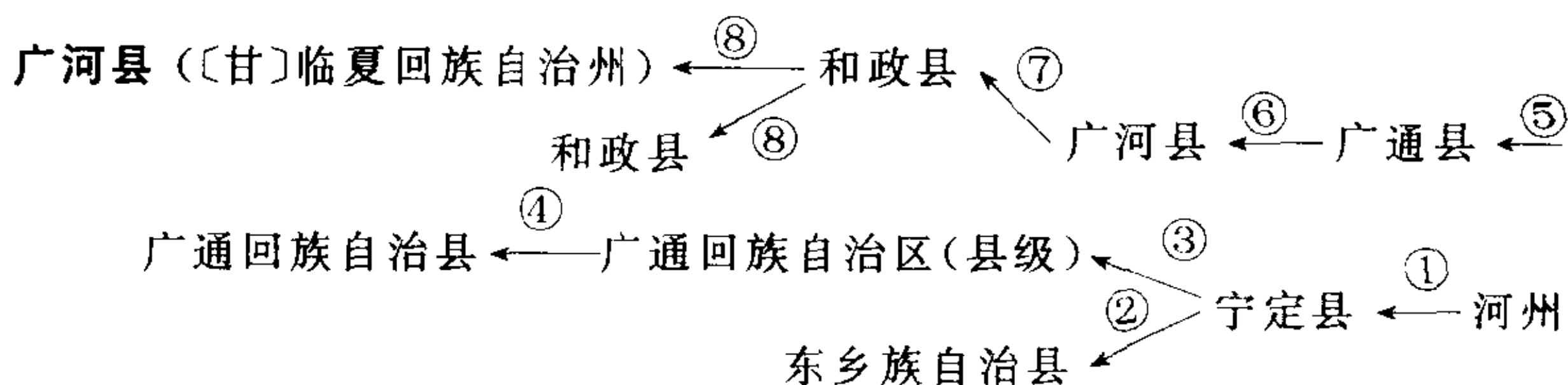
广昌县〔冀〕见 652 页“涞源县”。



位于东经 116°06'~116°34'、北纬 26°30'~26°59' 之间。

公元 1138 年(南宋绍兴八年)析南丰县之南部置广昌县,因道通闽广,隶属建昌,故名广昌。

①1912 年称广昌县;1932 年夏,成立中共广昌中心县委,县苏维埃政府,管理广昌、南丰两县,旋即合并称南广县。②1933 年 5 月又将南广县析为广昌县、南丰县。③1933 年 7 月再将广昌县划分为广昌县、赤水县。④1934 年 7 月二县合并称广赤县。⑤1934 年 10 月复称广昌县。

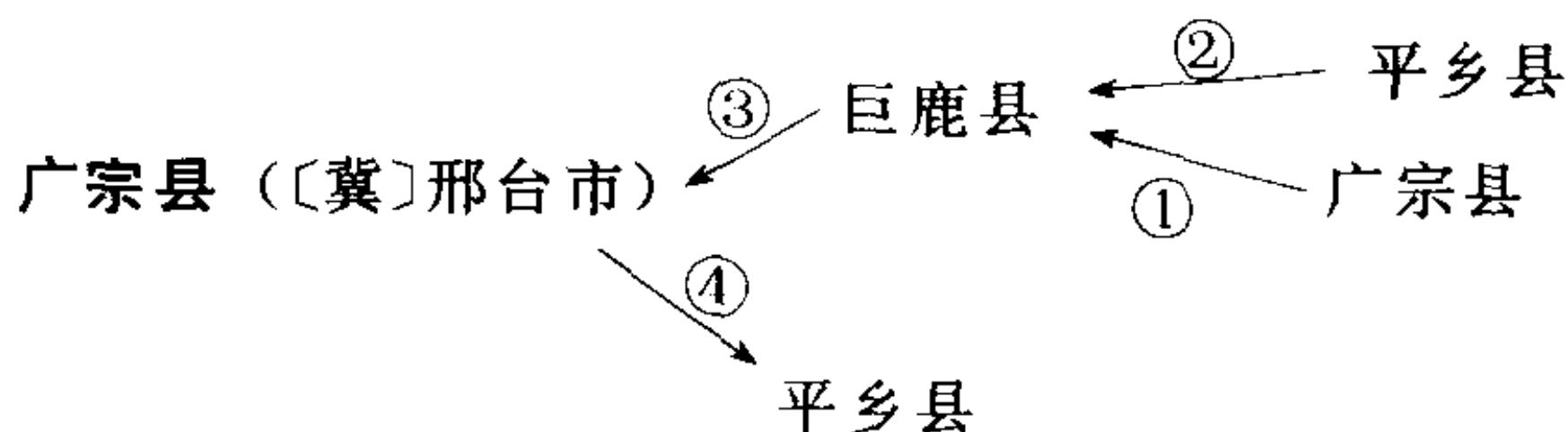


位于东经 103°23'~103°51'、北纬 35°25'~35°38' 之间。

①1912 年称河州;1913 年置宁定县。②1950 年析宁定县的乐善、平善、牟家三乡划归东乡族自治县。③1953 年撤销宁定县,将其原辖区改置广通回族自治县(县级)。④1955 年改称广通回族自治县。⑤1956

年11月改称广通县。⑥1957年改称广河县。⑦1958年9月将广河县并入和政县。⑧1961年底二县分治,恢复广河县、和政县。

参见49页“和政县”。

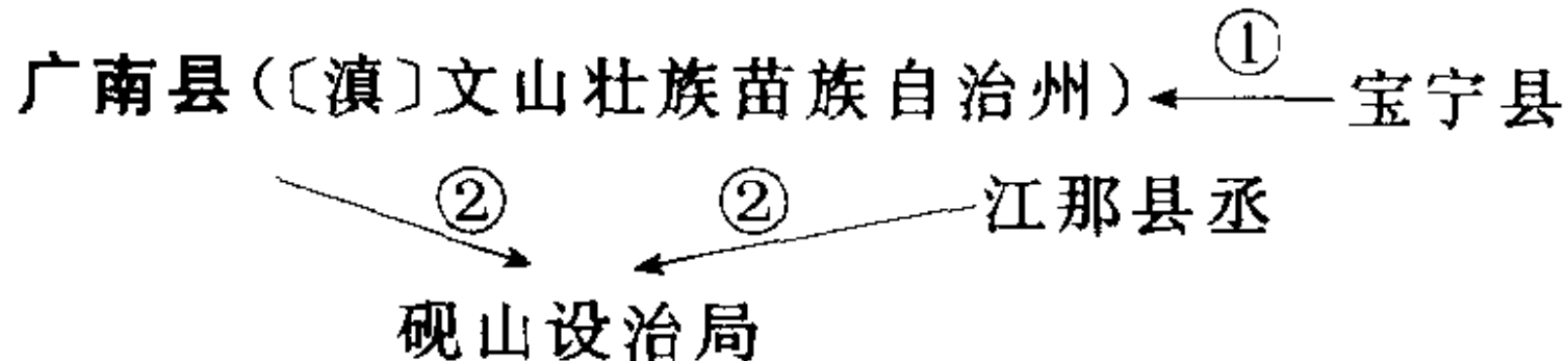


位于东经 $115^{\circ}06' \sim 115^{\circ}17'$ 、北纬 $36^{\circ}51' \sim 37^{\circ}18'$ 之间。

①1912年称广宗县;1958年12月撤销广宗县,并入巨鹿县。②1958年12月平乡县并入巨鹿县。③1961年5月,广宗县、平乡县从巨鹿县析出,名广宗县。④1962年平乡县从广宗县析出,复置平乡县。

1912年隶直隶省。1928年6月隶河北省。1938年隶冀南行署。1949年8月复隶河北省。

参见48页“巨鹿县”、144页“平乡县”、251页“曲周县”。



位于东经 $104^{\circ}30' \sim 105^{\circ}36'$ 、北纬 $23^{\circ}29' \sim 24^{\circ}28'$ 之间。

①1912年称宝宁县;1913年改为广南县。②1933年析广南县的小维摩县佐与江那县丞合并,设立砚山设治局(1935年改为砚山县)。

广顺厅,见97页“长顺县”。

广顺县 见97页“长顺县”。

广济县 见400页“武穴市”。

广饶县(〔鲁〕东营市)←乐安县

位于东经 $118^{\circ}17' \sim 118^{\circ}51'$ 、北纬 $36^{\circ}56' \sim 37^{\circ}20'$ 之间。

县名源自“海滨广驰,饶有渔盐”。

1912年称乐安县。1914年因与江西省乐安县重名,故复用古县名广饶县。

参见163页“东营市”、591页“垦利县”。

广通回族自治区 见39页“广河县”。

广通回族自治县 见39页“广河县”。

广通县 见 39 页“广河县”、789 页“禄丰县”。

广德州 见 41 页“广德县”。

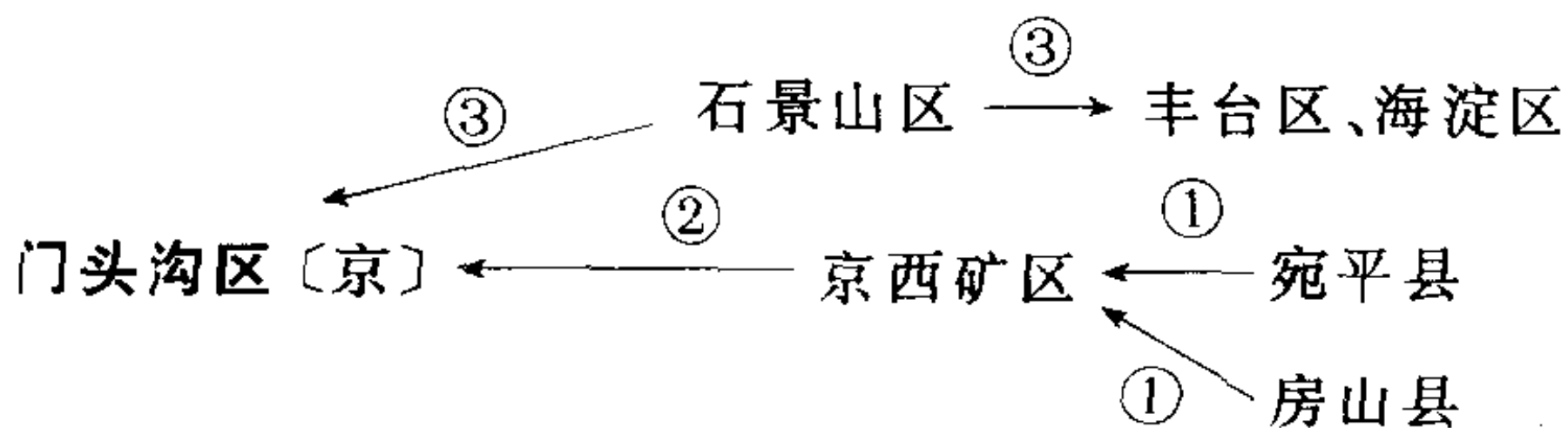
广德县(〔皖〕宣城地区)←—广德州

位于东经 119°03′~119°39′、北纬 30°35′~31°12′ 之间。

公元 195~203 年(东汉兴平二年至建安八年)间,孙吴分故鄣置广德县,取名意在标榜“皇恩浩荡,帝德广大”,明入广德州。

1912 年 4 月改广德州为广德县。

1912 年隶安徽省。1949 年隶皖南行署区。1952 年复隶安徽省。



位于东经 115°25′~116°10′、北纬 39°48′~40°10′ 之间。

①1952 年 9 月,宛平县全部与北京第十六区及房山县之一部合并为京西矿区。②1958 年 5 月改为门头沟区。③1958 年撤销石景山区,一部分行政区域划归门头沟区,另一部分划归丰台区、海淀区。

1912 年称宛平县。1914 年隶京兆地方。1928 年京兆改为北平特别市,宛平县划归河北省。1952 年划归北京市。

参见 125 页“石景山区”。

门源回族自治县(〔青〕海北藏族自治州)←—^④臯源回族自治县←—^③臯源回族自治区←—^②臯源县←—^①大通县

位于东经 100°55′~102°41′、北纬 37°03′~37°59′ 之间。

①1912 年称大通县;1929 年 8 月析大通县的达坂山以北的北大通、红山堡、永安和祁连八宝、阿力克及仙米、珠母、皇城等地设置臯源县。

②1953 年 12 月成立臯源回族自治区。③1955 年 6 月改名为臯源回族自治县。④1959 年 4 月 30 日因“臯”字生僻难认,经国务院批准,臯源回族自治县改为门源回族自治县。

1912 年后,先后属青海办事长官、蒙番宣慰使,1929 年 1 月隶青海省。

门源县 见 305 页“祁连县”。

之光县(縣) 见 296 页“安新县”。

卫南县 见 97 页“长垣县”、777 页“滑县”。

卫河县 见 521 页“南乐县”、718 页“清丰县”。

卫辉市(县级市〔豫〕新乡市)^④←卫辉市(县级市,省直辖)^③←汲县^②←卫辉市、汲县^①←汲县

位于东经 113°51′~114°19′、北纬 35°19′~35°42′之间。

①1912 称汲县;1948 年 11 月 7 日全县解放,分设卫辉市和汲县。②1949 年 2 月 1 日卫辉市并入汲县。③1988 年 10 月,撤销汲县,设立卫辉市。④1995 年卫辉市(县级市)改为由省直辖,地级市代管。

1912 年隶河南省。1949 年 8 月隶平原省。1952 年 10 月复隶河南省。

卫滨县 见 264 页“延津县”。

小金县(县)(〔川〕阿坝藏族羌族自治州)^②←懋功县^①←懋功厅

位于东经 102°01′~102°59′、北纬 30°35′~31°43′之间。

小金,藏名“攢拉”,因处攢拉(即现小金川)水系而得名。

①1912 年称懋功厅;1914 年改为懋功县。②1953 年经国务院批准,改懋功县为小金县。

1912 年隶四川省。1950 年隶川西行署区。1952 年复隶四川省。

小维摩县佐(广南县的)见 40 页“广南县”、534 页“砚山县”。

小维摩县佐(广南县的)见 40 页“广南县”、534 页“砚山县”。

习水县(〔黔〕遵义市)^③←鲮水县^②←仁怀县温水分县^①←温水府经赤水里^①

位于东经 105°50′~106°45′、北纬 28°06′~28°51′之间。

因赤水河中段古称鲮部水,故名鲮水县。

①1914 年以温水府管辖地和赤水里(今赤水县长沙、官渡)改置仁怀县温水分县。②1915 年 1 月撤销温水分县,始建鲮水县。③1959 年 1 月 31 日,因“鲮”生僻难认,经国务院批准改为习水县。

子长县(〔陕〕延安市)^④←安定县^②←赤源县^①←安定县^①←秀延县^③←安定县^①

位于东经 109°11′~110°01′、北纬 36°50′~37°30′之间。

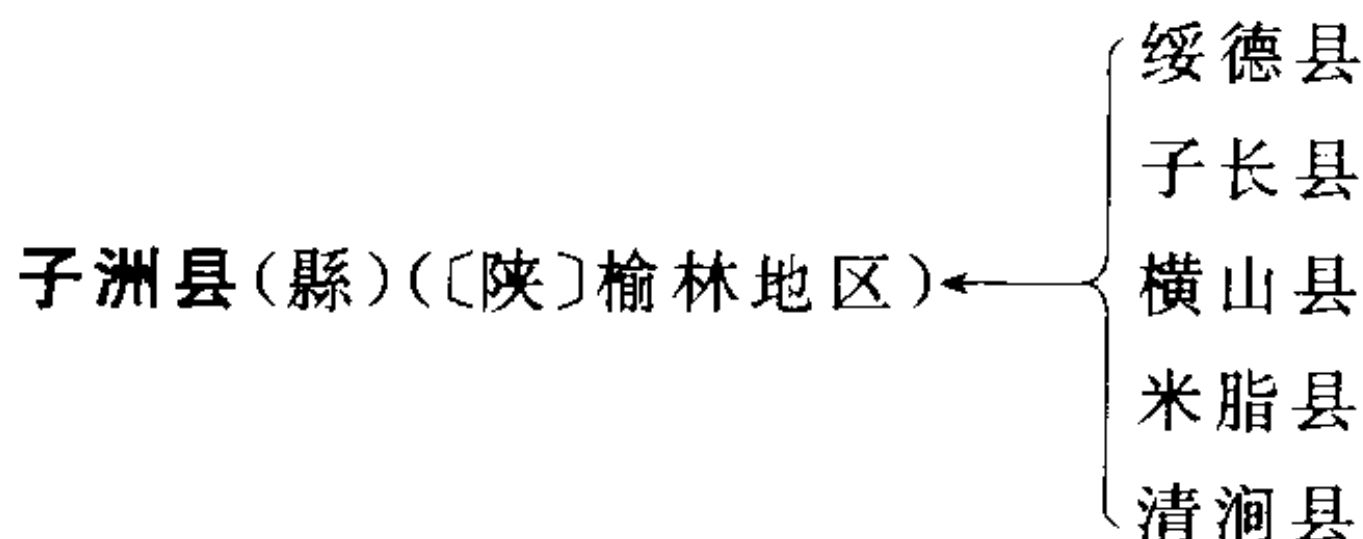
为纪念谢子长烈士,将安定县更名为子长县。

①1912 年称安定县;1935 年分设赤源县、秀延县。②1936 年赤源县更名为安定县。③1937 年秀延县并入安定县。④1939 年安定县更名为子长县。

隶陕西省(1937 年至 1949 年 10 月曾隶陕甘宁边区)。

参见 43 页“子洲县”、297 页“安塞县”。

子長縣 见 42 页“子长县”、43 页“子洲县”、297 页“安塞县”。



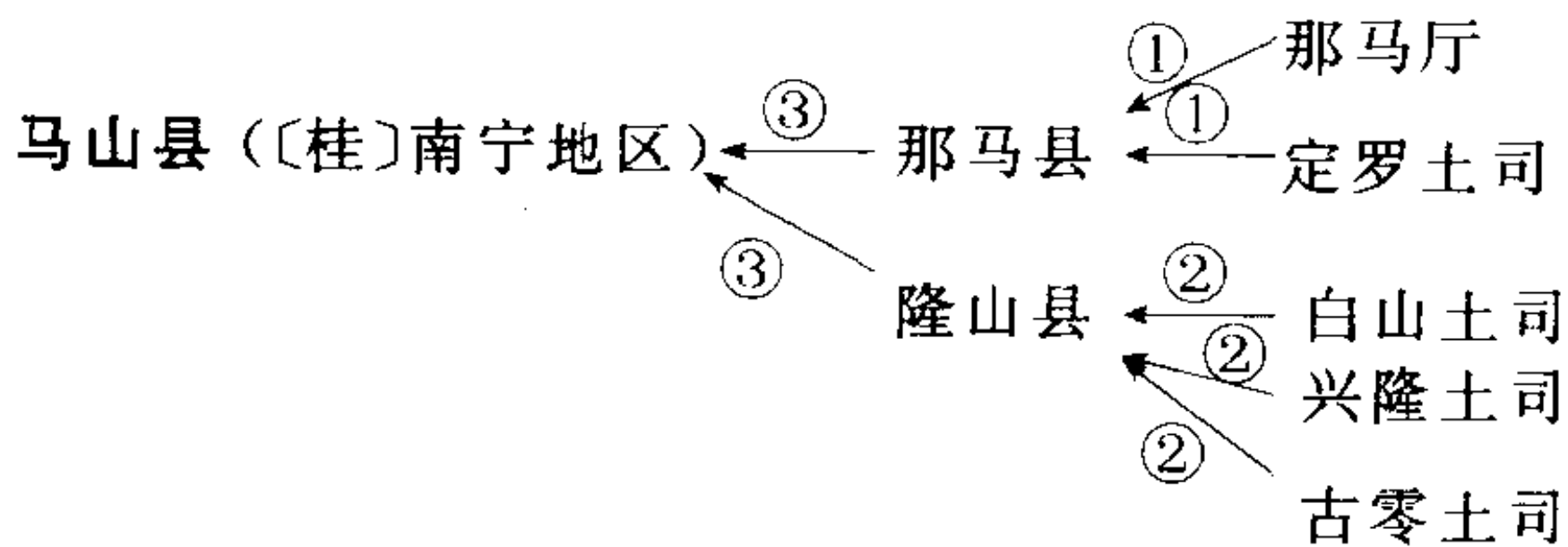
位于东经 109°29' ~ 110°07'、北纬 37°17' ~ 37°50' 之间。

子洲县名是 1944 年 1 月以李子洲烈士名字命名。

1944 年 1 月析绥德县、子长县、横山县、米脂县、清涧县交接部置子洲县。

隶陕西省(1942 年曾隶陕甘宁边区)。

参见 678 页“绥德县”。



位于东经 107°41' ~ 108°29'、北纬 23°24' ~ 24°02' 之间。

各取原那马县、隆山县县名的一个字组成马山县。

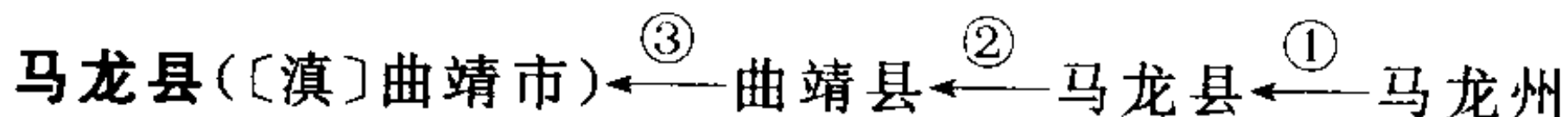
①1912 年称那马厅、定罗土司；同年改为那马县。②1912 年称白山土司、兴隆土司、古零土司。1915 年三土司合并置隆山县。③1952 年那马县、隆山县合并，称马山县。

1912 年隶广西省。1958 年 3 月 5 日后隶广西僮族自治区。1965 年 10 月 12 日广西僮族自治区更名为广西壮族自治区。

参见 12 页“大化瑶族自治县”。

马平县 见 515 页“柳州市”、516 页“柳江县”。

马龙州 见 43 页“马龙县”。



位于东经 103°16' ~ 103°45'、北纬 25°08' ~ 25°37' 之间。

①1912 年称马龙州；1913 年改为马龙县。②1958 年 10 月并入曲靖县。

③1961 年 7 月析曲靖县恢复马龙县。

马尔康办事处 见 44 页“马尔康县”。

马尔康县(〔川〕阿坝藏族羌族自治州)←^④马尔康办事处←^③理县←^②理番县←^①理番直隶厅

位于东经 101°17′~102°41′、北纬 31°35′~32°24′之间。

“马尔康”因驻地的寺庙而得名。马尔康系藏语,意为兴旺发达之地。

①1912 年称理番直隶厅;1914 年改为理番县。②1945 年改为理县。③1953 年析理县的“四土”地区置马尔康办事处。④1955 年正式成立马尔康县。

1912 年隶四川省。1950 年隶川西行署区。1952 年复隶四川省。

参见 316 页“红原县”。

马边厅 见 44 页“马边彝族自治县”。

马边县 见 44 页“马边彝族自治县”。

马边彝族自治县(〔川〕乐山市)←^②马边县←^①马边厅

位于东经 103.5°、北纬 28.8°。

因位于马湖之边而得名。

①1912 年称马边厅;1914 年改为马边县。②1984 年 4 月,经国务院批准,撤销马边县,设立马边彝族自治县。

1912 年隶四川省。1950 年隶川南行署区。1952 年复隶四川省。

马列坡县 见 714 页“麻栗坡县”。

马关县(〔滇〕文山壮族苗族自治州)←^②安平县←^①安平厅

位于东经 103°52′~104°39′、北纬 22°42′~23°15′之间。

县名“马关”源于“马白关”去“白”字而成。

①1912 年称安平厅;1913 年改为安平县。②1914 年因安平县与贵州省安平县重名,改为马关县。

参见 235 页“西畴县”。

马鞍山市(地级市〔皖〕)←^③马鞍山市(县级市,芜湖专区)←^②马鞍山市

① 马鞍山矿区(当涂县)
(县级市,省直辖)←
① 采石镇(当涂县)

位于东经 118.4°、北纬 31.7°。

①1957 年 3 月析当涂县北境的马鞍山矿区和采石镇置马鞍山市(县级

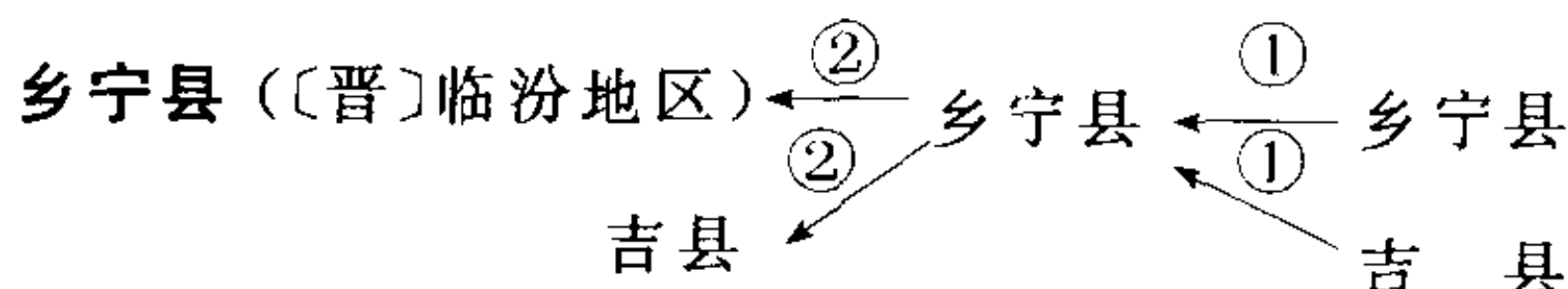
市),由省直辖。②1958年马鞍山市(县级市)隶芜湖专区。③1961年马鞍山市升格为地级市。

下设向山区、花山区、雨山区和金家庄区。

参见 245 页“当涂县”。

马鞍山矿区 见 44 页“马鞍山市”。

马鬃山设治局 见 505 页“肃北蒙古族自治县”。



位于东经 110°30′~111°16′、北纬 35°41′~36°09′ 之间。

①1912年称乡宁县;1959年乡宁县与吉县合并,仍称乡宁县。②1961年乡宁县、吉县复分治。

1912年隶山西省。1937年隶晋绥边区。1949年复隶山西省。

参见 226 页“吉县”、250 页“曲沃县”、565 页“侯马市”、820 页“新绛县”。

乡城县(〔川〕甘孜藏族自治州) ←—— 定乡县

位于东经 99°22′~100°04′、北纬 28°34′~29°39′ 之间。

“乡城”乃藏语“卡称”的译音,其含义是农庄、村寨沿河坐落,犹如串珠摆布。

1912年称定乡县;1951年更名为乡城县。

1912年隶四川省。1914年隶川边特别区。1939年隶西康省。1955年复隶四川省。

四 画

比如县(〔藏〕那曲地区) ← ② ——— 比如宗 ← ① ——— 哲如宗

位于东经 92°45′~94°20′、北纬 30°50′~32°05′ 之间。

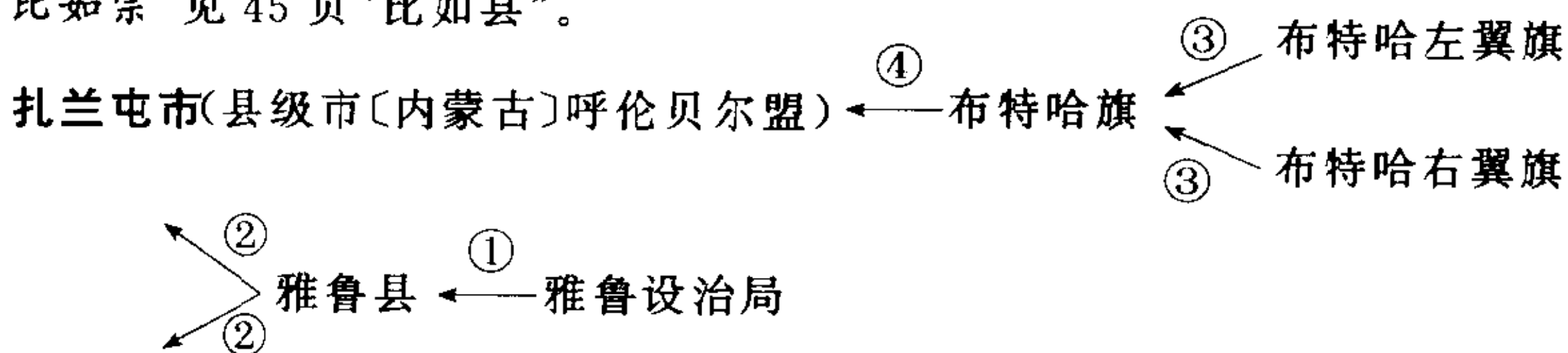
“比如”系藏语,意为“母牦牛群”。

①1941年始设哲如宗;1951年8月更名为比如宗。②1959年9月成立比如县。

1941年隶西藏地方。1956年隶西藏自治区筹备委员会。1965年9月隶西藏自治区。

参见 213 页“边坝县”。

比如宗 见 45 页“比如县”。



位于东经 122°8'、北纬 48°。

①1926 年将原设在扎兰屯地区的济沁河稽垦局与扎兰屯稽垦局合并设立雅鲁设治局;1929 年 1 月改为雅鲁县。②1932 年 6 月在扎兰屯设立布特哈左翼旗,在博克图设立布特哈右翼旗。③1933 年 5 月布特哈左翼旗、布特哈右翼旗合并成立布特哈旗;1948 年 8 月撤销布特哈旗,隶呼纳盟;1949 年 4 月恢复布特哈旗。④1984 年 1 月 1 日,撤销布特哈旗,设立扎兰屯市(县级市),隶呼伦贝尔盟。

1926 年隶黑龙江省。1932 年 6 月后隶伪满兴安东省。1946 年 3 月隶兴安省。1947 年 5 月纳文慕仁盟政府(布特哈旗属之)改隶内蒙古自治区。1969 年 8 月隶黑龙江省。1979 年 7 月划回内蒙古自治区。

扎西则(则) 见 520 页“南木林县”。

扎西岗(岗) 见 423 页“拉孜县”。

扎萨克旗 见 162 页“东胜市”、258 页“伊金霍洛旗”。

扎赉特旗(〔内蒙古〕兴安盟)

位于东经 121°17'~123°38'、北纬 46°04'~47°21' 之间。

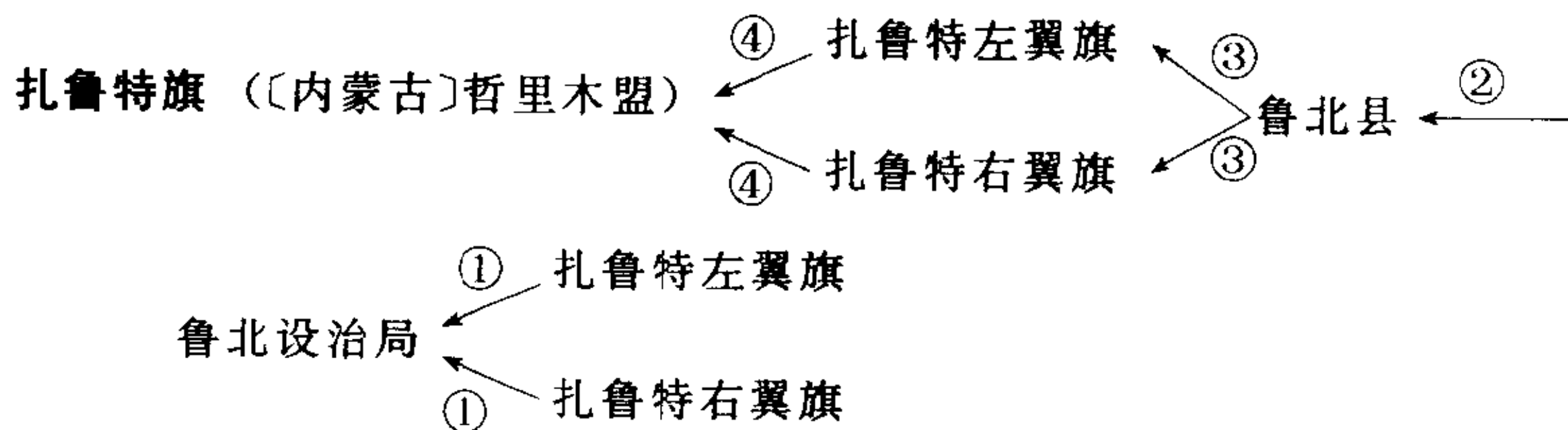
扎赉特系蒙古语,是古代蒙古族部落的名称。

1947 年 5 月隶内蒙古自治区。1969 年隶黑龙江省。1979 年复隶内蒙古自治区。

扎期 见 47 页“扎囊县”。

扎鲁特左翼旗 见 46 页“扎鲁特旗”。

扎鲁特右翼旗 见 46 页“扎鲁特旗”。



位于东经 119°14'~125°58'、北纬 43°49'~45°36' 之间。

①1912 年称扎鲁特左翼旗、扎鲁特右翼旗;1924 年改设鲁北设治局。②鲁北设治局改为鲁北县。③1931 年撤销鲁北县,恢复扎鲁特左翼旗、扎鲁特右翼旗。④1935 年扎鲁特左翼旗、扎鲁特右翼旗合并,成立扎鲁特旗。

民国初年隶热河特别区。1928 年隶热河省。1932 年隶伪满兴安西省。1949 年 5 月隶内蒙古自治区。1969 年隶吉林省。1979 年复隶内蒙古自治区。

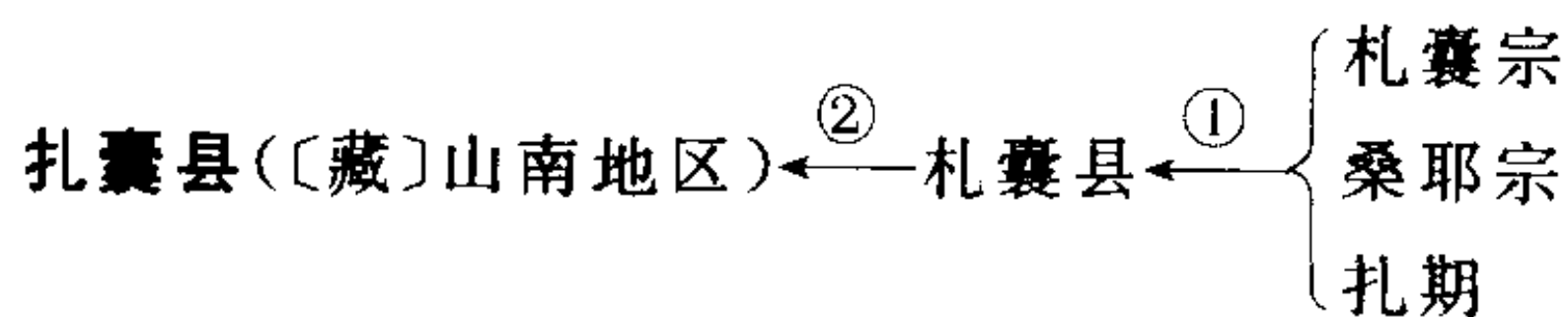
扎赉特旗 见 46 页“扎赉特旗”。

扎鲁特旗 见 46 页“扎鲁特旗”。

扎鲁特左翼旗 见 46 页“扎鲁特旗”。

扎鲁特右翼旗 见 46 页“扎鲁特旗”。

扎萨克旗 见 162 页“东胜市”、258 页“伊金霍洛旗”。



东经 91°10'~91°38'、北纬 28°57'~29°35' 之间。

①1912 年称札囊宗、桑耶宗;1956 年二宗与扎期合并成立札囊县。②1976 年札囊县更名为扎囊县。

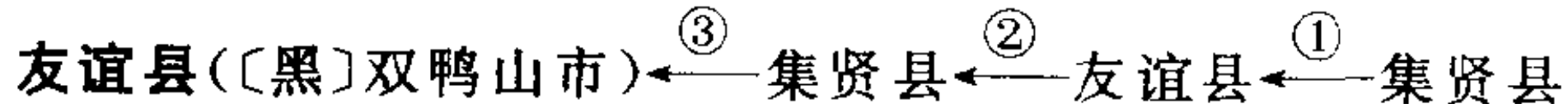
1912 年后隶西藏办事长官辖区。1914 年隶西藏地方。1956 年隶西藏自治区筹备委员会。1965 年 9 月隶西藏自治区。

历市 见 493 页“定南县”。

历城县 见 582 页“济南市”。

厄鲁特旗 见 697 页“鄂温克族自治旗”。

厄鲁特旗 见 697 页“鄂温克族自治旗”。

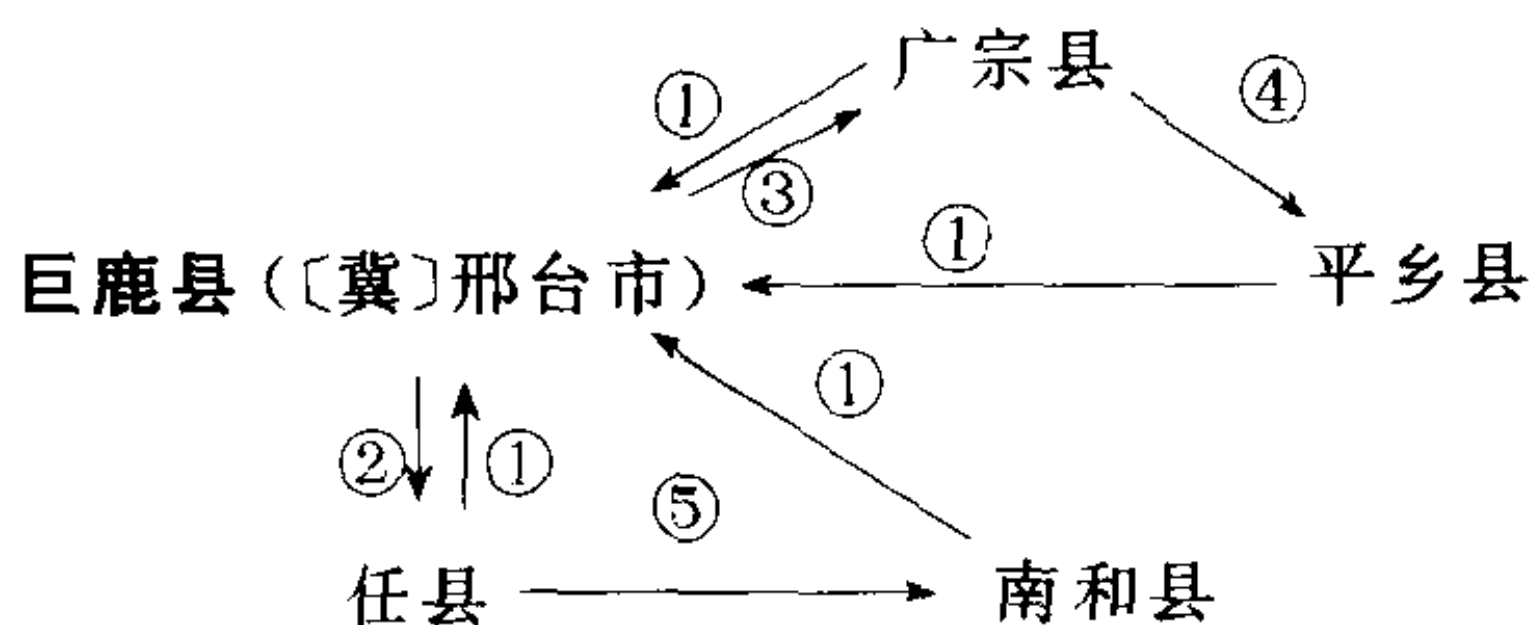


位于东经 131°29'~132°15'、北纬 46°28'~46°59' 之间。

①1960 年析集贤县东部地区的国营友谊农场建友谊县。②1962 年撤销友谊县,复归集贤县。③1964 年恢复友谊县至今。

巨山县 见 454 页“岱山县”。

巨南县 见 48 页“巨野县”。



位于东经 $114^{\circ}50' \sim 115^{\circ}13'$ 、北纬 $37^{\circ}07' \sim 37^{\circ}25'$ 之间。

- ①1912 年以来一直称巨鹿县；1958 年 12 月平乡县、南和县、广宗县、任县四县并入巨鹿县。②1961 年 7 月析巨鹿县，置任县，将原南和县地划归任县。③1961 年析巨鹿县，置广宗县，将原平乡县地划归广宗县。④1962 年析广宗县恢复平乡县。⑤1962 年析任县恢复南和县。

民国初年隶直隶省。1928 年 6 月至今隶河北省。

参见 40 页“广宗县”、256 页“任县”、525 页“南和县”。

巨菏县 见 685 页“菏泽市”。



位于东经 $115^{\circ}47' \sim 116^{\circ}15'$ 、北纬 $35^{\circ}05' \sim 35^{\circ}30'$ 之间。

因古傍大野泽而得名。

- ①1912 年称巨野县；1939 年 3 月建金巨县、郟巨县、巨南县抗日政府。

- ②1948 年撤销边区三县府，恢复巨野县。

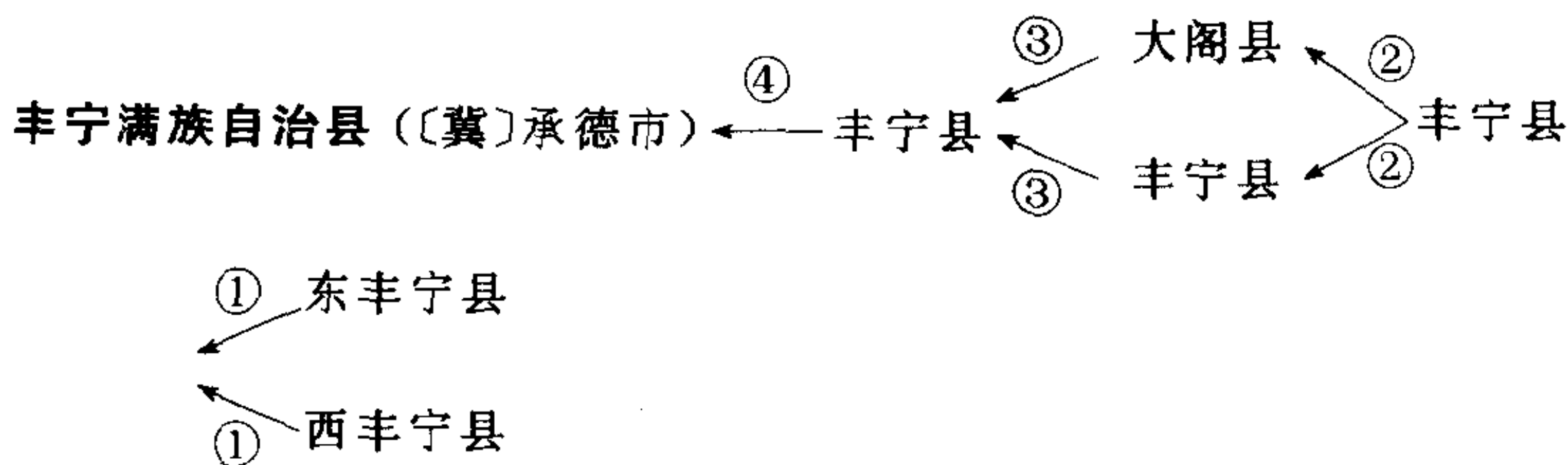
1912 年隶山东省。1949 年隶平原省。1952 年复隶山东省。

参见 581 页“济宁市”。

丰玉遵联合县 见 129 页“玉田县”、884 页“遵化市”。

丰玉宁联合县 见 50 页“丰润县”、129 页“玉田县”。

丰宁县 见 48 页“丰宁满族自治县”。

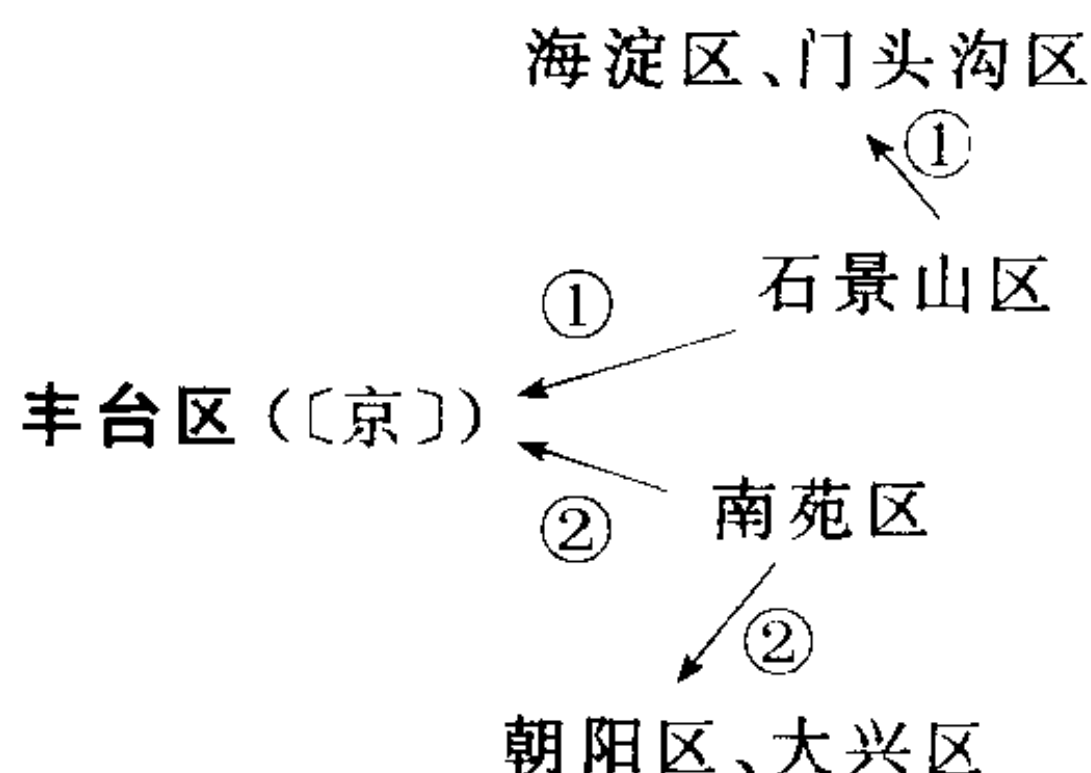


位于东经 $115^{\circ}54' \sim 117^{\circ}21'$ 、北纬 $40^{\circ}53' \sim 42^{\circ}00'$ 之间。

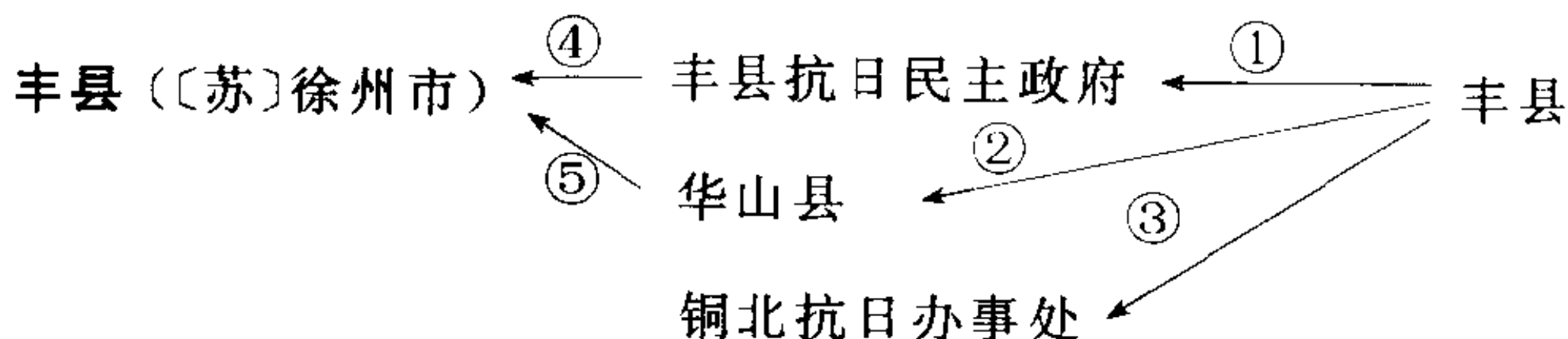
1778 年(乾隆四十三年)始建丰宁县，取“丰芜康宁”之意而定名。

①1945年10月以大阁、凤山为中心,分建东丰宁县、西丰宁县;1946年6月合并,称丰宁县。②1947年1月再分建大阁县与丰宁县。③1948年11月重又合并,称丰宁县。④1986年12月2日,经国务院批准,撤销丰宁县,设立丰宁满族自治县。

1945年隶热河省。1956年1月隶河北省。



①1958年撤销石景山区,一部分行政区域并入丰台区,另一部分并入海淀区、门头沟区。②1958年5月29日撤销南苑区,一部分行政区域并入丰台区,另一部分并入朝阳区、大兴区。



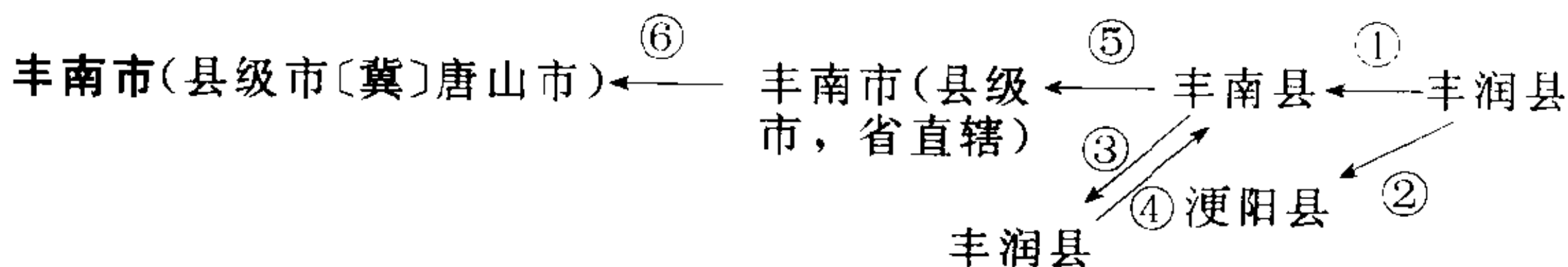
位于东经116°26'~116°51'、北纬34°28'~34°55'之间。

①1912年称丰县;1938年5月日军侵占丰县;1940年6月建立了丰县抗日民主政府。②1944年11月在丰县南部建立华山县。③1939年7月建立铜北抗日办事处。④1948年11月丰县全境解放,称丰县。⑤1948年华山县全境解放;1953年撤销华山县,划归丰县。

1912年隶江苏省。1944年11月隶鲁豫边区。1945年3月隶苏北办事处。1946年3月隶冀鲁豫边区。1948年11月隶山东省。1953年1月划归江苏省。

丰县〔皖〕见421页“砀山县”。

丰县抗日民主政府 见49页“丰县”。



位于东经 117°51'~118°26'、北纬 39°12'~39°39' 之间。

①1912 年称丰润县;1945 年 11 月析丰润县南部地区置丰南县。②1947 年析丰润县置溲阳县。③1954 年 4 月 24 日撤销丰南县,并入丰润县。④1961 年 7 月 9 日析丰润县,重置丰南县。⑤1994 年 4 月 5 日,经国务院批准,撤销丰南县,设立丰南市(县级市),由省直辖。⑥1995 年丰南市(县级市)改为由省直辖,地级市代管。

1912 年隶直隶省。1928 年 6 月隶河北省。1935 年隶伪“冀东自治区政府”。1937 年 7 月 7 日隶晋察冀边区。1949 年 8 月复隶河北省。

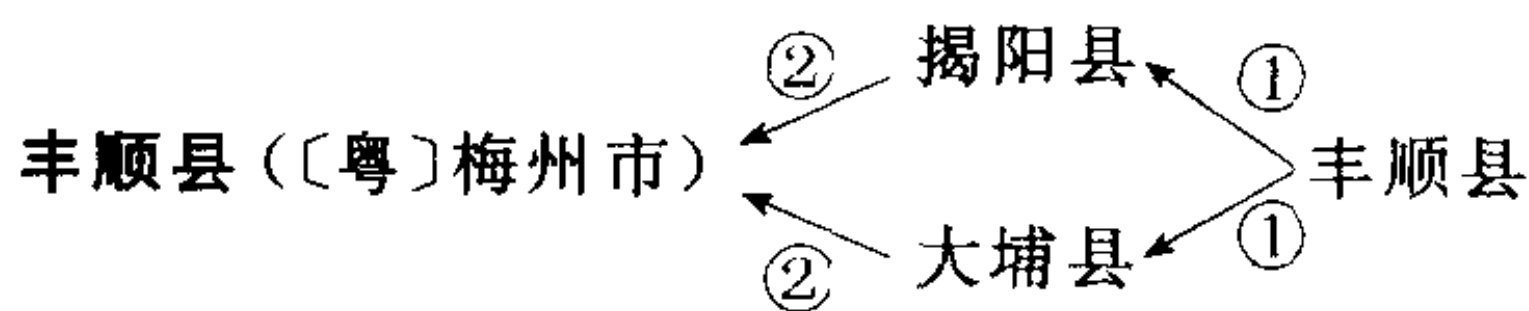
丰南县 见 49 页“丰南市”。

丰城市(县级市〔赣〕宜春地区)←—丰城县

位于东经 115°25'~116°27'、北纬 27°42'~28°25' 之间。

1912 年称丰城县;1988 年撤销丰城县,设丰城市(县级市)。

丰城县 见 50 页“丰城市”。



位于东经 115°50'~116°41'、北纬 23°36'~24°13' 之间。

①1912 年称丰顺县;1959 年撤销丰顺县,所辖区域分别并入揭阳县、大埔县。②1961 年 1 月恢复丰顺县。

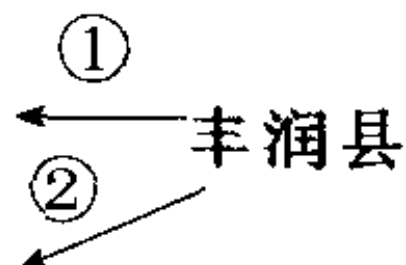
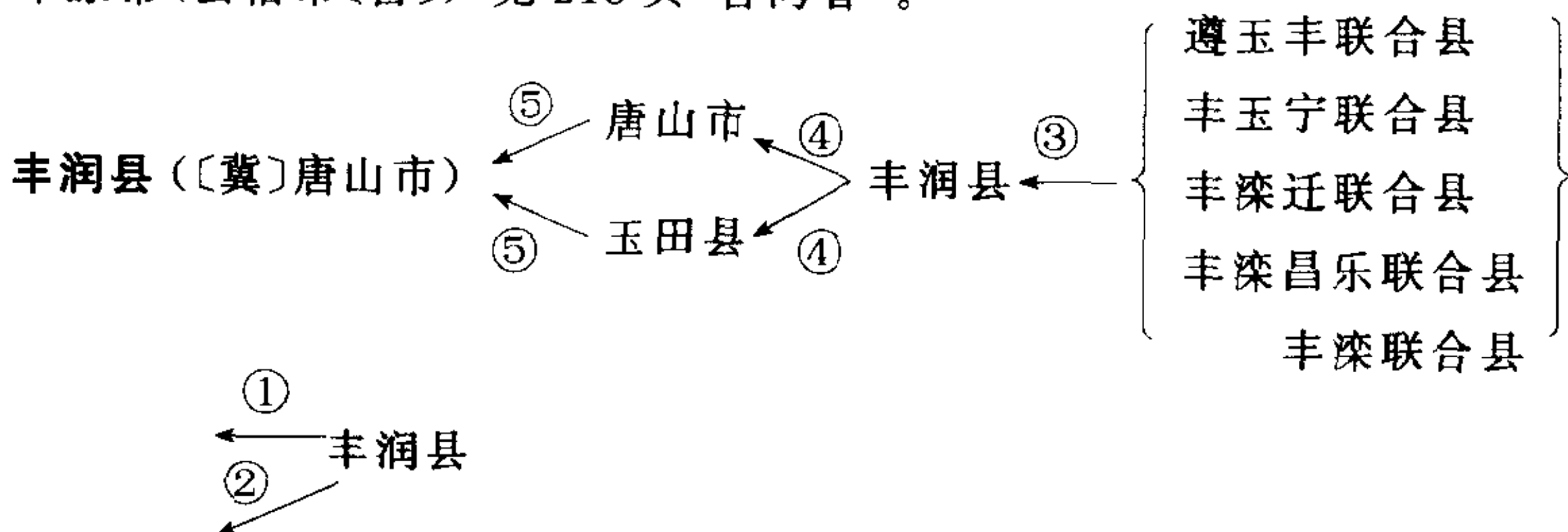
丰都县(〔渝〕)←—酆都县

位于东经 107°28'~108°12'、北纬 29°33'~30°16' 之间。

1912 年称酆都县;1958 年 9 月 22 日,经国务院批准,更名为丰都县。

1912 年隶四川省。1950 年隶川东行署区。1952 年复隶四川省。1997 年改隶重庆市(直辖市)。

丰原市(县辖市〔台〕) 见 213 页“台湾省”。



位于东经 117°45'~118°21'、北纬 39°32'~40°04'之间。

①1912年称丰润县;1939~1942年先后建立遵玉丰联合县、丰玉宁联合县、丰滦迁联合县、丰滦昌乐联合县。②1943年建丰滦联合县。③1946年撤销诸联合县,恢复丰润县。④1958年12月,撤销丰润县,分别并入唐山市和玉田县。⑤1959年8月,析唐山市和玉田县,恢复丰润县。

民国初年隶直隶省。1928年6月隶河北省。1935年后隶伪冀东自治政府。1939年隶晋察冀边区。1943年丰遵迁、遵玉丰及丰滦三个联合县隶冀热边区。1945年均改属冀热辽区。1949年8月复隶河北省。

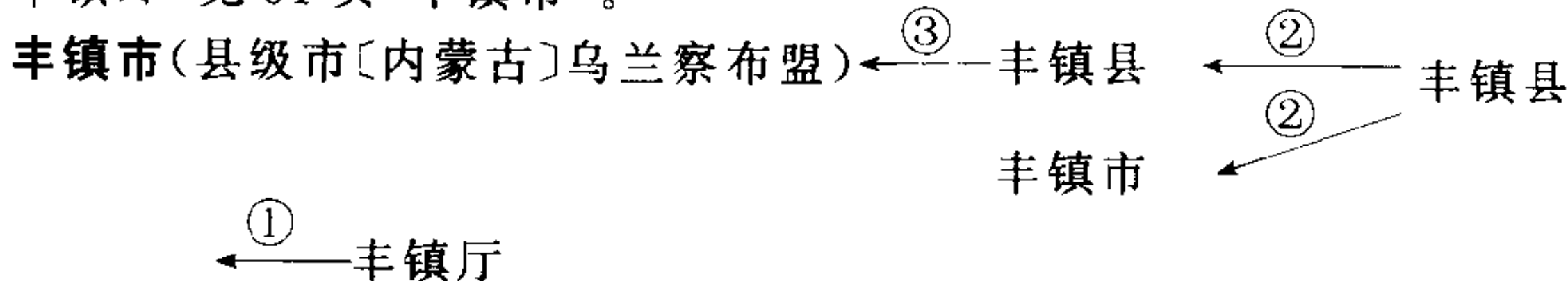
参见49页“丰南市”、646页“唐海县”。

丰滦迁联合县 见50页“丰润县”、254页“迁西县”、254页“迁安市”、828页“滦县”。

丰滦昌乐联合县 见50页“丰润县”、184页“乐亭县”、440页“昌黎县”、828页“滦县”、828页“滦南县”。

丰滦联合县 见50页“丰润县”。

丰镇厅 见51页“丰镇市”。



位于东经 111°48'~112°48'、北纬 40°18'~40°28'之间。

①1912年称丰镇厅,同年改为丰镇县。②1946年~1948年期间城区曾二度设市,二度撤销;其城外乡村仍称丰镇县。③1990年11月15日,经国务院批准,撤销丰镇县,设立丰镇市(县级市)。

以前曾隶山西省。1914年隶察哈尔特别行政区。1929年划归绥远省辖。1938年隶伪蒙疆联合自治政府。1945年隶绥远省。1953年3月隶内蒙古自治区。

丰镇县 见51页“丰镇市”、426页“卓资县”、767页“集宁市”、852页“察哈尔右翼前旗”。

王子庄分州 见466页“金塔县”。

王子莊分州 见466页“金塔县”。

王爷庙 见87页“乌兰浩特市”。

王屋县(縣)〔晋〕 见513页“垣曲县”。

王屋县(縣)[豫] 见 583 页“济源市”。

王爺廟 见 87 页“乌兰浩特市”。

开化县[吉] 见 675 页“通榆县”。

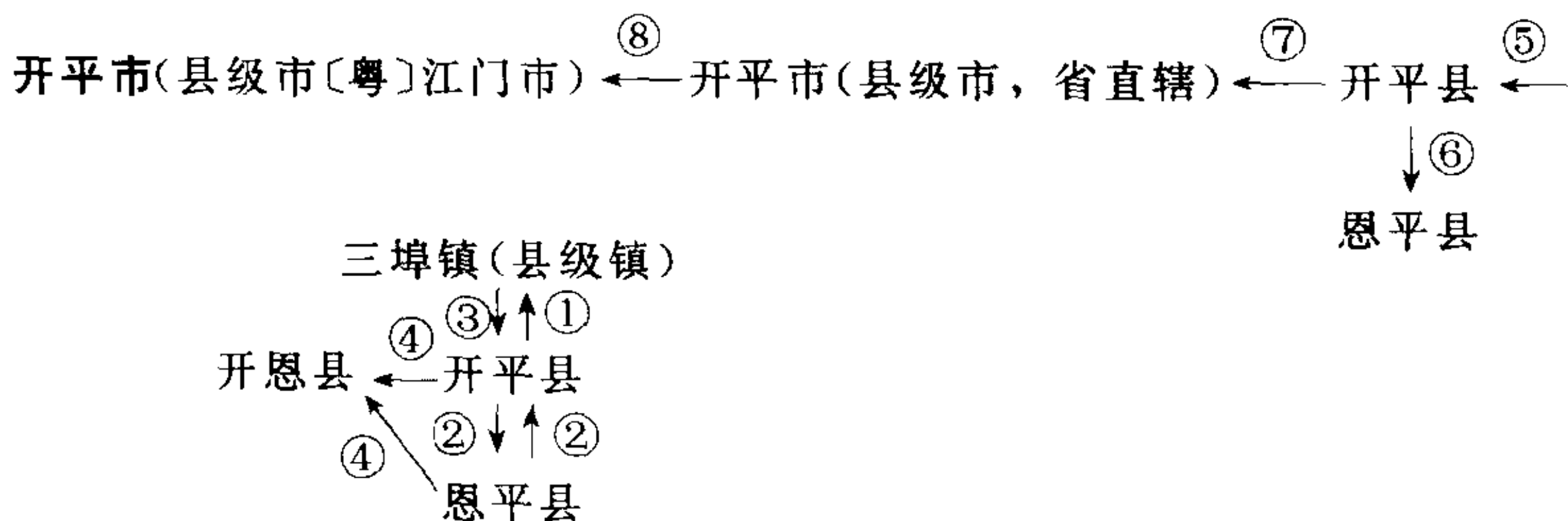
开化县([浙]衢州市)

位于东经 $118^{\circ}01' \sim 118^{\circ}37'$ 、北纬 $28^{\circ}54' \sim 29^{\circ}30'$ 之间。

1912 年称开化县,县名沿用至今。

开化县[滇] 见 104 页“文山县”。

开化府 见 592 页“屏边苗族自治县”。



位于东经 $112^{\circ}13' \sim 112^{\circ}48'$ 、北纬 $21^{\circ}58' \sim 22^{\circ}40'$ 之间。

取“开通”、“救平”两义而称“开平”。

①1912 年称开平县;1949 年 11 月划出开平县长沙埠、长沙东乡、长沙西乡和台山县的一些乡设置三埠镇(县级镇)。②1950 年 11 月,恩平县的金鸡、松和两乡划归开平县;开平县鹤洲乡划归恩平县。③1952 年三埠镇并入开平县。④1958 年,开平县与恩平县合并,合称开恩县。⑤1959 年改称开平县。⑥1961 年开平、恩平两县恢复原建制,恩平县的大沙公社划归开平县管辖。⑦1993 年 1 月 5 日,经国务院批准,撤销开平县,设立开平市(县级市),由省直辖。⑧1995 年,开平市(县级市)改为由省直辖,地级市代管。

开平县 见 52 页“开平市”、627 页“恩平市”。

开州 见 53 页“开阳县”、905 页“濮阳市”、905 页“濮阳县”。

开江县([川]达川地区) ← 新宁县

位于东经 $107^{\circ}42' \sim 108^{\circ}05'$ 、北纬 $30^{\circ}48' \sim 31^{\circ}15'$ 之间。

因县南 49 公里有一开江而得名。

1912 年称新宁县;1914 年为避与湖南、广西、广东的新宁县重名,改名开江县。

1912年隶四川省。1950年隶川北行署区。1952年复隶四川省。

开阳县〔黔〕贵阳市←^②紫江县←^①开州

位于东经106°44′~107°16′、北纬26°46′~27°22′之间。

①1912年称开州；1913年改为紫江县。②1930年更名为开阳县。

开远市(县级市〔滇〕红河哈尼族彝族自治州)←^⑤开远县←^④个旧市←^③开远县←^②阿迷县←^①阿迷州

位于东经103°04′~103°43′、北纬23°30′~23°59′之间。

以“四面伸开,联结广远”之意,取名开远。

①1912年初称阿迷州;同年改为阿迷县。②1932年更名开远县。③1958年10月开远县并入个旧市。④1961年恢复开远县建制。⑤1981年11月18日,经国务院批准,撤销开远县,设立开远市(县级市)。

开远县〔滇〕见34页“个旧市”、53页“开远市”。

开县〔渝〕

位于东经107°55′~108°54′、北纬30°54′~31°41′之间。

1912年称开县,县名沿用至今。

1912年隶四川省。1950年隶川东行署区。1952年复隶四川省。1997年改隶重庆市(直辖市)。

开县〔豫〕见905页“濮阳市”、905页“濮阳县”。

开建县 见362页“怀集县”、54页“开封县”。

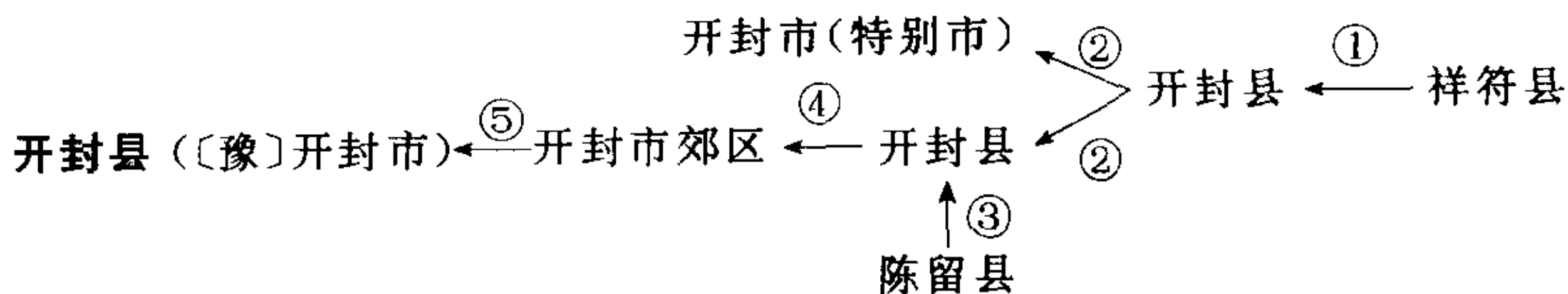
开封市(地级市〔豫〕)←^③开封市(特别市)←^②开封县←^①祥符县
^④ ↙
^⑤ ↘ 开封县

位于东经114.3°、北纬34.7°。

别称汴。开封市有盛名天下的汴京书画,有风格齐全的各种建筑,有喜悲可表的豫剧四调,有历史悠久的杂技魔术等,故誉为“艺术之城”。又有“七朝古都”之称。地处黄河冲积平原,自古地势低平,河湖交错,故有“河城”之称。

①1912年称祥符县;1913年2月改为开封县。②1948年,中共豫皖苏行政公署命令,城区以护城堤为界成立开封市(特别市),与开封县分治。③1949年设立开封地级市,并作为河南省省会,一直到1954年。

④1960年开封县并入开封市。⑤1961年10月析郊区,复置开封县。下设龙亭区、郊区、南关区、顺河回族区和鼓楼区。



位于东经 $114^{\circ}07'$ ~ $114^{\circ}43'$ 、北纬 $34^{\circ}30'$ ~ $34^{\circ}56'$ 之间。

①1913年2月由祥符县改名为开封县。②1948年,中共豫皖苏行政公署命令,城区以护城堤为界成立开封特别市,与开封县分治。③1957年7月,陈留县并入开封县。④1960年开封县并入开封市(称开封市郊区)。⑤1961年10月析郊区复置开封县,隶属开封市。

参见53页“开封市”。

开泰县 见808页“锦屏县”。

开秦府 见867页“黎平县”。

开原市(县级市〔辽〕铁岭市) ←^② 开原市(县级市,省直辖) ←^① 开原县

位于东经 $123^{\circ}43'$ ~ $124^{\circ}48'$ 、北纬 $42^{\circ}06'$ ~ $42^{\circ}53'$ 之间。

原称开元县,公元1388年(明洪武二十一年)为避朱元璋之名讳,改开元县为开原县。

①1912年称开原县;1988年12月撤开原县,设开原市(县级市),由省直辖。②1995年开原市(县级市)改为由省直辖,地级市代管。

1912年隶奉天省。1929年隶辽宁省。1932年隶伪满奉天省。1941年隶伪满四平省。1945年光复后隶辽宁省。1948年7月隶辽北省。1949年5月隶辽西省。1954年8月复隶辽宁省。

开原县 见54页“开原市”。

开恩县 见52页“开平市”。

开通县〔内蒙古〕 见559页“科尔沁右翼中旗”。

开通县〔吉〕 见675页“通榆县”。

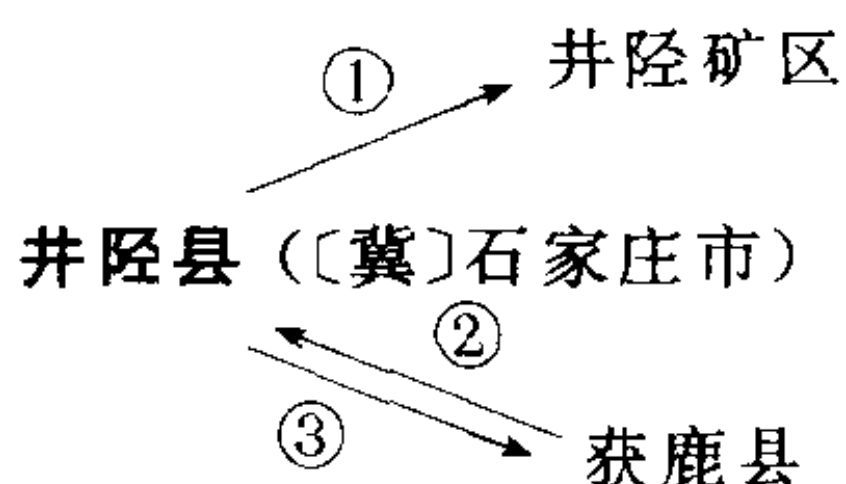
开鲁县(〔内蒙古〕哲里木盟)

位于东经 $120^{\circ}25'$ ~ $121^{\circ}50'$ 、北纬 $43^{\circ}18'$ ~ $44^{\circ}09'$ 之间。

取开发“三鲁”地区(三鲁指东扎鲁特旗、西扎鲁特旗、阿鲁科尔沁旗)之意命名。

1928年隶热河省。1933年隶伪满兴安西省。1943年隶伪满兴安总省。

1946年隶内蒙古自治区。1969年隶吉林省。1979年复隶内蒙古自治区。



位于东经 $113^{\circ}48'$ ~ $114^{\circ}18'$ 、北纬 $37^{\circ}42'$ ~ $38^{\circ}13'$ 之间。

①1912年称井陘县；1950年井陘县析置井陘矿区。②1958年11月获鹿县并入井陘县。③1962年井陘县、获鹿县分治，恢复获鹿县建制。民国初年隶直隶省。1928年6月隶河北省。1938~1949年先后隶晋察冀边区、晋冀鲁豫边区。1949年复隶河北省。

参见717页“鹿泉市”。

井研县(縣)([川]乐山市)

位于东经 $103^{\circ}52'$ ~ $104^{\circ}14'$ 、北纬 $29^{\circ}26'$ ~ $29^{\circ}52'$ 之间。

公元591年(隋开皇十一年)置井研县。县南7里有井研盐井，井研镇与井研县皆以盐井命名。据考，“研”与“盐”音相近，而义不同。“研”，《易经》作“精”字解。“研井”乃“精井”，“井研”乃井精之意。“井研”是对盐井的讴歌和赞美。

公元591年建县以来，县名沿用至今。

1912年隶四川省。1950年隶川南行署区。1952年复隶四川省。

井陘矿区 见55页“井陘县”。

井陘縣 见55页“井陘县”、717页“鹿泉市”。

井陘礦區 见55页“井陘县”。

井冈山市(县级市[赣]吉安地区) ←^③ 井冈山县 ←^② 井冈山管理局 ←^① 井冈山山区

位于东经 $114^{\circ}05'$ ~ $114^{\circ}23'$ 、北纬 $26^{\circ}22'$ ~ $26^{\circ}48'$ 之间。

①1951年设井冈山山区；1959年改为井冈山管理局(由省直辖)。②1981年改为井冈山县。③1984年设井冈山市(县级市)，隶江西省吉安地区。

参见190页“宁冈县”。

井冈山县 见55页“井冈山市”、190页“宁冈县”。

井冈山區 见55页“井冈山市”。

井冈山區 见55页“井冈山市”。

井冈山管理局 见55页“井冈山市”、190页“宁冈县”。

天山设治局 见 388 页“阿鲁科尔沁旗”。

天山設治局 见 388 页“阿鲁科尔沁旗”。

天门市(县级市,省直辖〔鄂〕)←—天门县

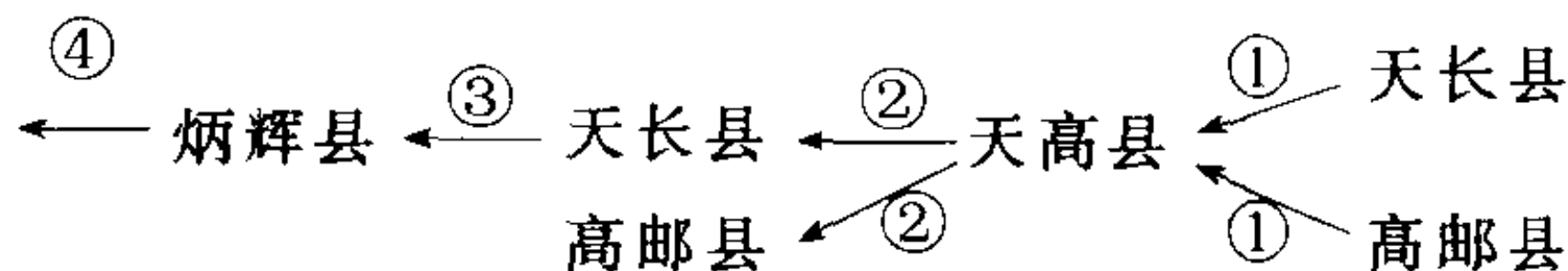
位于东经 $112^{\circ}35'$ ~ $113^{\circ}28'$ 、北纬 $30^{\circ}28'$ ~ $30^{\circ}54'$ 之间。

因城西北 20 公里处有座天门山而得名。

1912 年称天门县;1987 年 8 月 3 日,经国务院批准,撤销天门县,设立天门市(县级市),由省直辖。

天门县 见 56 页“天门市”。

天长市(县级市〔皖〕滁州市)←^⑥—天长市(县级市,省直辖)←^⑤—天长县

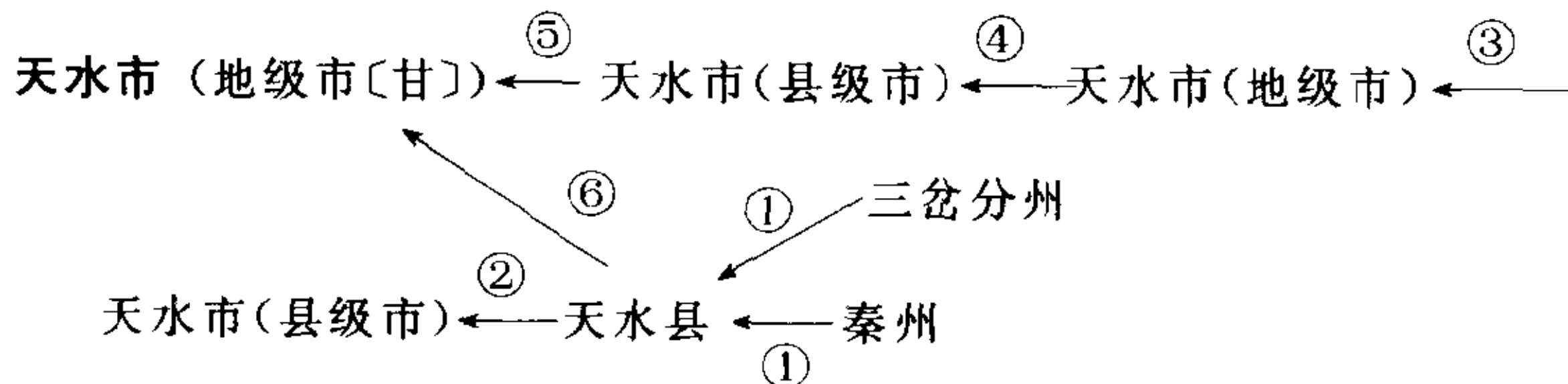


位于东经 $118^{\circ}32'$ ~ $119^{\circ}58'$ 、北纬 $32^{\circ}05'$ ~ $32^{\circ}52'$ 之间。

①1912 年称天长县;1937 年后天长县与高邮县合并称天高县。②1945 年恢复天长县、高邮县。③1949 年为纪念原新四军副军长罗炳辉,天长县改名为炳辉县。④1959 年复改为天长县。⑤1993 年 9 月 18 日,经国务院批准,撤销天长县,设立天长市(县级市),由省直辖。⑥1995 年天长市(县级市)改为由省直辖,地级市代管。

1912 年隶安徽省。1949 年隶皖北行署区。1952 年复隶安徽省。

天长县 见 56 页“天长市”。



位于东经 105.9° 、北纬 34.5° 。

①1912 年称秦州、三岔分州;1913 年秦州改为天水县,三岔分州并入。

②1950 年以天水县城区置天水市(县级市)。③1953 年天水市升格为

地级市。④1958 年天水市复为县级市。⑤1985 年 7 月天水市再次升

格为地级市。⑥1985 年 7 月 8 日撤销天水县,并入天水市。

下设北道区和秦城区。

天水县(縣) 见 56 页“天水市”。

天台县(縣)(〔浙〕台州市)

位于东经 120°41′~120°16′、北纬 28°57′~29°21′之间。

因境内天台山而得名。

1912 年称天台县,县名沿用至今。

参见 875 页“磐安县”。

天全州 见 57 页“天全县”。

天全县(縣)(〔川〕雅安地区)←—天全州

位于东经 102°16′~102°53′、北纬 29°49′~30°21′之间。

1912 年称天全州;1913 年改为天全县。

1912 年隶四川省。1939 年隶西康省。1955 年复隶四川省。

天(镇)阳(原)怀(安)联合县 见 312 页“阳原县”。

天長縣 见 56 页“天长市”。

天京潜县(縣) 见 877 页“潜江市”。

天河县(縣)(〔青〕) 见 252 页“曲麻莱县”。

天河县(縣)(〔桂〕) 见 443 页“罗城仫佬族自治县”。

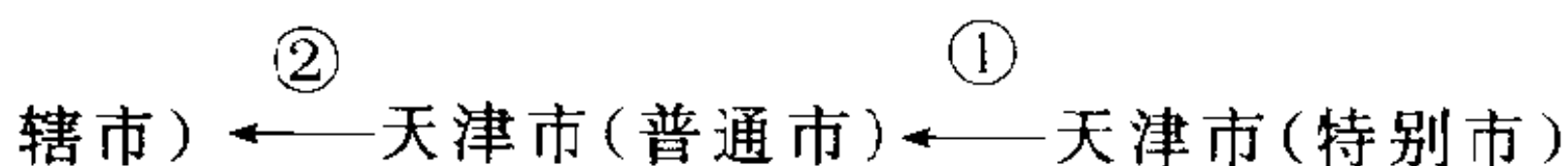
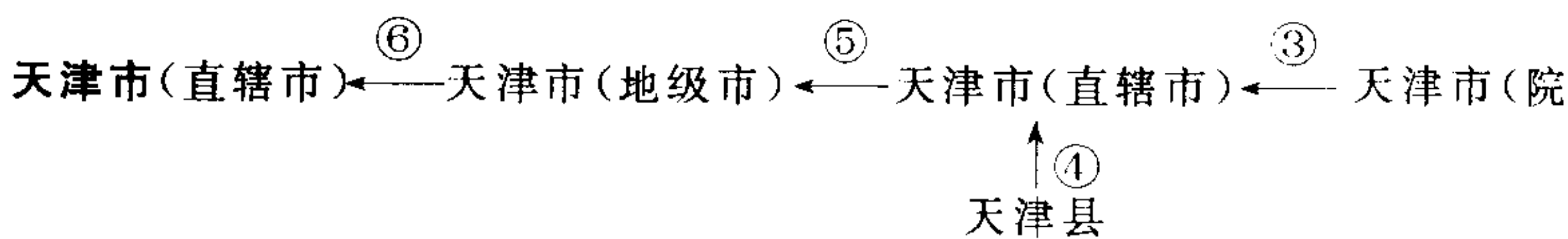
天門縣 见 56 页“天门市”。

天柱县(縣)(〔黔〕黔东南苗族侗族自治州)←^②—锦屏县←^①—天柱县

位于东经 108°54′~109°36′、北纬 26°41′~27°10′之间。

①1912 年称天柱县;1958 年天柱县并入锦屏县。②1961 年 8 月恢复天柱县。

天保县(縣) 见 872 页“德保县”。



位于东经 116°42′~118°03′、北纬 38°33′~40°15′之间。

简称“津”,以天子经过的渡口而得名。古名津,别称津沽、津门。

①1928 年设天津特别市;1930 年改为天津普通市。②1945 年天津市改

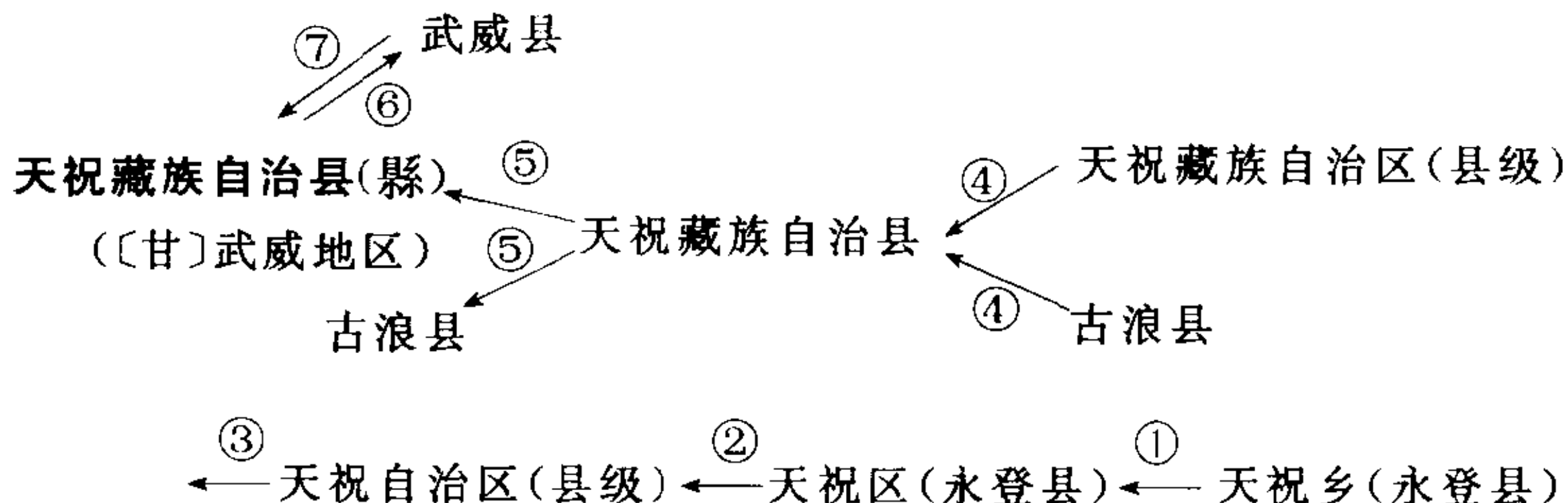
为院辖市。③1949年设天津市(直辖市);1952年由华北行政委员会领导;1954年改由中央直接领导。④1953年天津县并入天津市,将天津县七个区划分为四个郊区:津东区、津南区、津西区、津北区。⑤1958年天津市改为地级市,归河北省辖。⑥1967年天津市复改为直辖市。

1912年隶直隶省。1928年隶河北省。1945年直隶国民政府行政院。1949年直隶中央。1952年天津市由华北行政委员会领导。1954年由中央直接领导。1958年改隶河北省,1967年复隶中央。

天津县(縣)见57页“天津市”、166页“北辰区”、160页“东丽区”、232页“西青区”、584页“津南区”。

天祝自治区(區,县级)见58页“天祝藏族自治县”。

天祝藏族自治县(區,县级)见58页“天祝藏族自治县”、120页“古浪县”。



位于东经 $102^{\circ}02' \sim 103^{\circ}38'$ 、北纬 $36^{\circ}29' \sim 37^{\circ}41'$ 之间。

取境内藏传佛教寺院天堂寺和祝贡寺的首字命名(天祝乡由36个部落和天堂寺、祝贡寺、华藏寺、达隆寺、古城寺等14个寺院组成)。

①1936年成立天祝乡(隶永登县);1949年10月成立天祝区(隶永登县)。②1950年5月6日成立天祝自治区(县级)。③1955年7月19日成立天祝藏族自治县(县级)。④1958年12月天祝藏族自治县与古浪县合并,成立天祝藏族自治县。⑤1961年12月二县分治,恢复天祝藏族自治县与古浪县原建制。⑥1971年将祁连、旦马二社和旦马牧场划归武威县。⑦1982年将祁连、旦马二社和旦马牧场又划回天祝藏族自治县。

参见120页“古浪县”、506页“肃南裕固族自治县”。

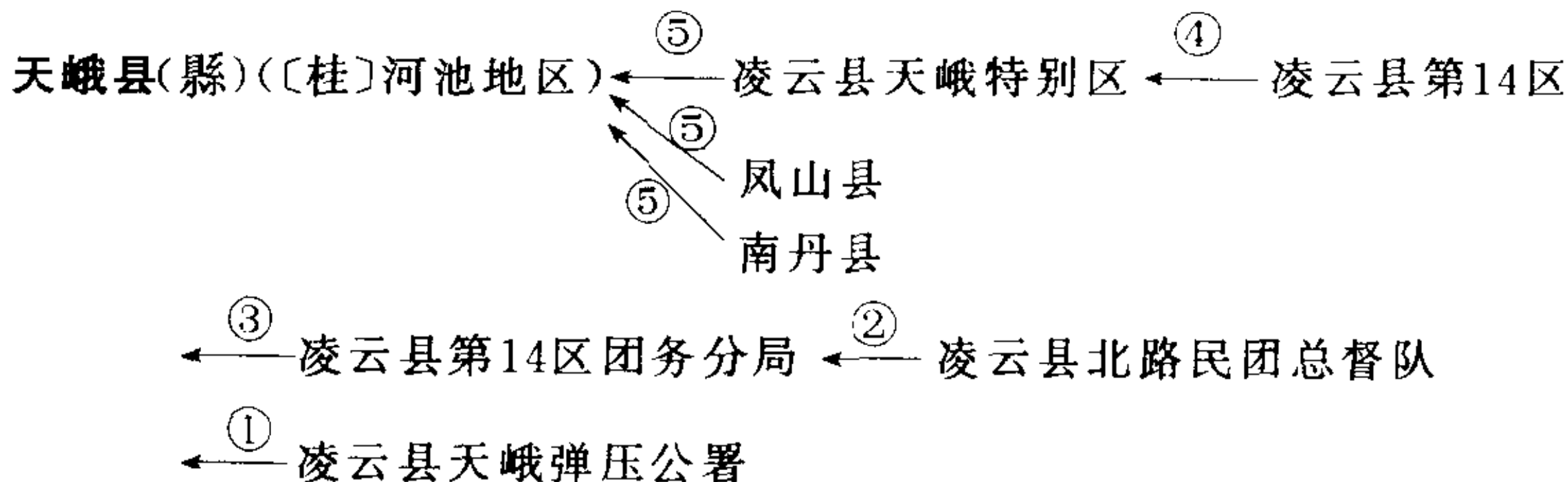
天峻县(縣)(〔青〕海西蒙古族藏族自治州) ← ② 天峻藏族自治县 ← ① 都兰县
位于东经 $96^{\circ}55' \sim 99^{\circ}42'$ 、北纬 $36^{\circ}54' \sim 39^{\circ}12'$ 之间。

“天峻”系藏语“天钦”的谐音，意为“高山平台”，依天钦山而得名。

①1930年始设都兰县；1954年7月将原都兰县的第二区改设天峻藏族自治州。②1955年4月改设天峻县。

参见609页“都兰县”。

天峻藏族自治州(區) 见58页“天峻县”、609页“都兰县”。



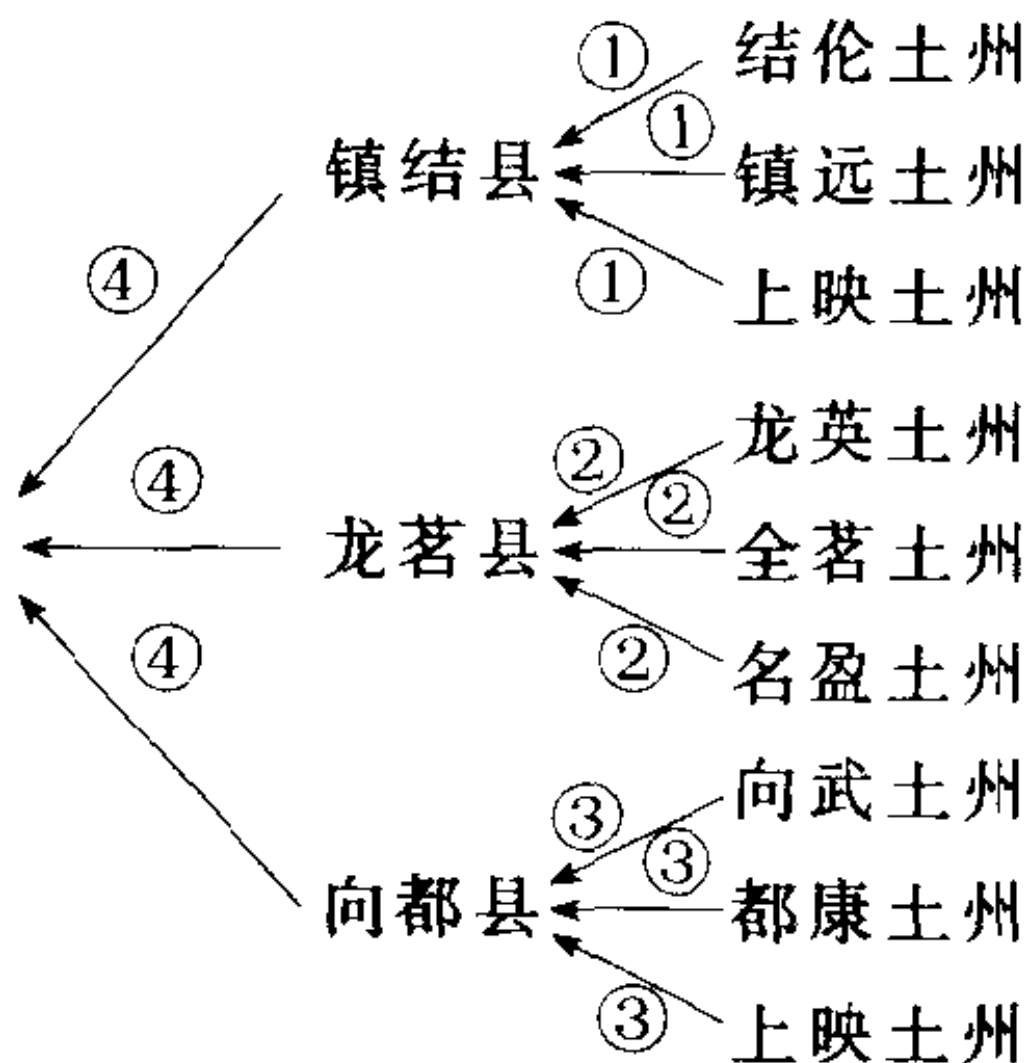
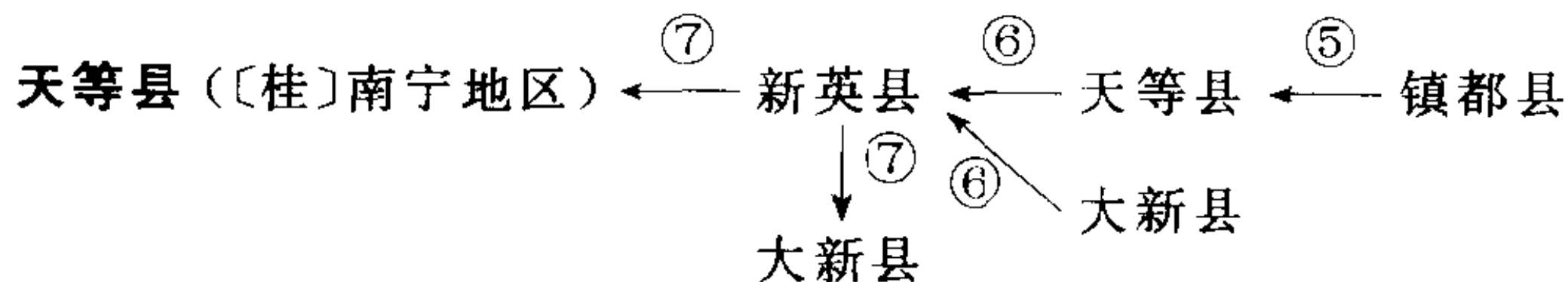
位于东经 106°34' ~ 107°19'、北纬 24°36' ~ 25°28' 之间。

①1912年称凌云县天峨弹压公署；1927年改凌云县北路民团总督队。

②1929年改为凌云县第14区团务分局。③1930年改为凌云县第14区。④1932年改为凌云县天峨特别区。⑤1934年析凌云、凤山、南丹县地成立天峨县。

1912年隶广西省。1958年3月5日后隶广西僮族自治区。1965年10月12日广西僮族自治区更名为广西壮族自治区。

天高县(縣) 见56页“天长市”。



位于东经 $106^{\circ}45'$ ~ $107^{\circ}23'$ 、北纬 $22^{\circ}51'$ ~ $23^{\circ}22'$ 之间。

“天等”为壮语石头竖立之意，因驻地旁有巨石竖立而得名。

- ①1912年称结伦土州、镇远土州、上映土州；1916年三土州合并成立镇结县。②1912年称龙英土州、全茗土州、名盈土州；1916年三土州合并成立龙茗县。③1912年称向武土州、都康土州、上映土州；1917年三土州合并成立向都县。④1952年，镇结县、龙茗县、向都县合并，成立镇都县。⑤1957年镇都县更名为天等县。⑥1958年撤销天等县，与大新县合置新英县。⑦1959年撤销新英县，复置天等县和大新县。

1912年隶广西省。1958年3月5日后隶广西僮族自治区。1965年10月12日广西僮族自治区更名为广西壮族自治区。

天镇县(〔晋〕大同市) ←^② 阳高县 ←^① 天镇县

位于东经 $113^{\circ}53'$ ~ $114^{\circ}32'$ 、北纬 $40^{\circ}09'$ ~ $40^{\circ}44'$ 之间。

- ①1912年称天镇县；1958年10月撤销天镇县，并入阳高县。②1961年4月析阳高县，恢复天镇县，阳高县也恢复原建制。

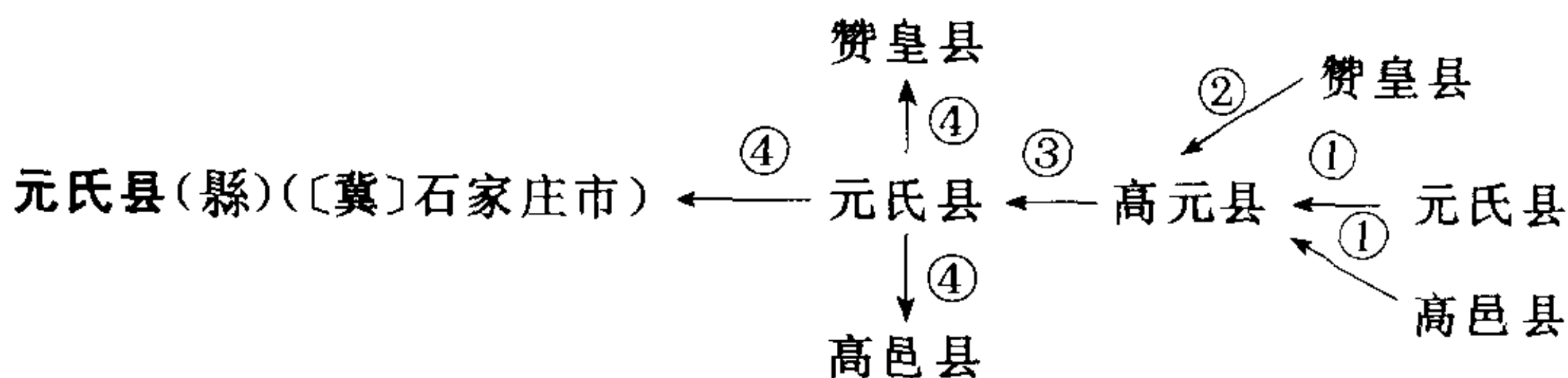
民国初年隶山西省。1948年隶察哈尔省。1952年11月复隶山西省。

天潜县(縣) 见 877 页“潜江市”。

天潜沔县(縣) 见 877 页“潜江市”。

天(鎮)陽(原)懷(安)聯合縣 见 312 页“阳原县”。

天鎮縣 见 60 页“天镇县”。



位于东经 $114^{\circ}10'$ ~ $114^{\circ}39'$ 、北纬 $37^{\circ}40'$ ~ $37^{\circ}55'$ 之间。

- ①1912年称元氏县；1958年5月，元氏县与高邑县合并，称高元县。②1958年12月赞皇县并入高元县。③随即将高元县更名为元氏县。④1962年3月3县分治，恢复元氏县、赞皇县、高邑县建制。

民国初年隶直隶省。1928年6月隶河北省。1941年9月隶晋冀鲁豫边区。1949年8月复隶河北省。

参见 196 页“宁晋县”、640 页“高邑县”、892 页“赞皇县”。

元江县(縣) 见 61 页“元江哈尼族彝族傣族自治县”、316 页“红河县”。

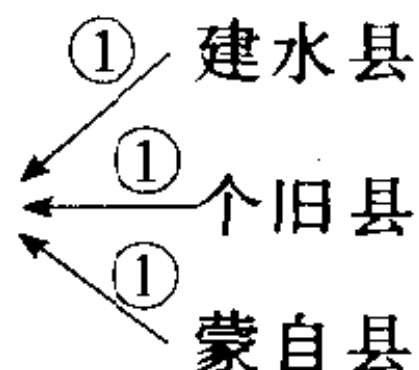
元江直隶州 见 61 页“元江哈尼族彝族傣族自治县”、316 页“红河县”。

元江哈尼族彝族傣族自治县(〔滇〕玉溪市)←^②元江县←^①元江直隶州

位于东经 101°39'~102°22'、北纬 23°18'~23°55' 之间。

①1912 年称元江直隶州;1913 年改为元江县。②1979 年 12 月经国务院批准,成立元江哈尼族彝族傣族自治县。

元阳县(〔滇〕红河哈尼族彝族自治州)←^③新民办事处←^②新民县



位于东经 102°27'~103°13'、北纬 22°49'~23°19' 之间。

①1950 年析建水县、个旧县、蒙自县各一部置新民县。②1950 年 9 月 20 日改为新民办事处。③1951 年 5 月 7 日成立元阳县。

元和县(縣) 见 346 页“吴县市”。

元城县(縣) 见 15 页“大名县”。

元朗区(區)〔港〕 见 561 页“香港特别行政区”。

元谋县(〔滇〕楚雄彝族自治州)

位于东经 101°35'~102°06'、北纬 25°23'~26°07' 之间。

1912 年以来一直称元谋县。

元陽縣 见 61 页“元阳县”。

元朝县(縣) 见 15 页“大名县”。

元謀縣 见 61 页“元谋县”。

无为州 见 61 页“无为县”。

无为县(〔皖〕巢湖地区)←—无为州

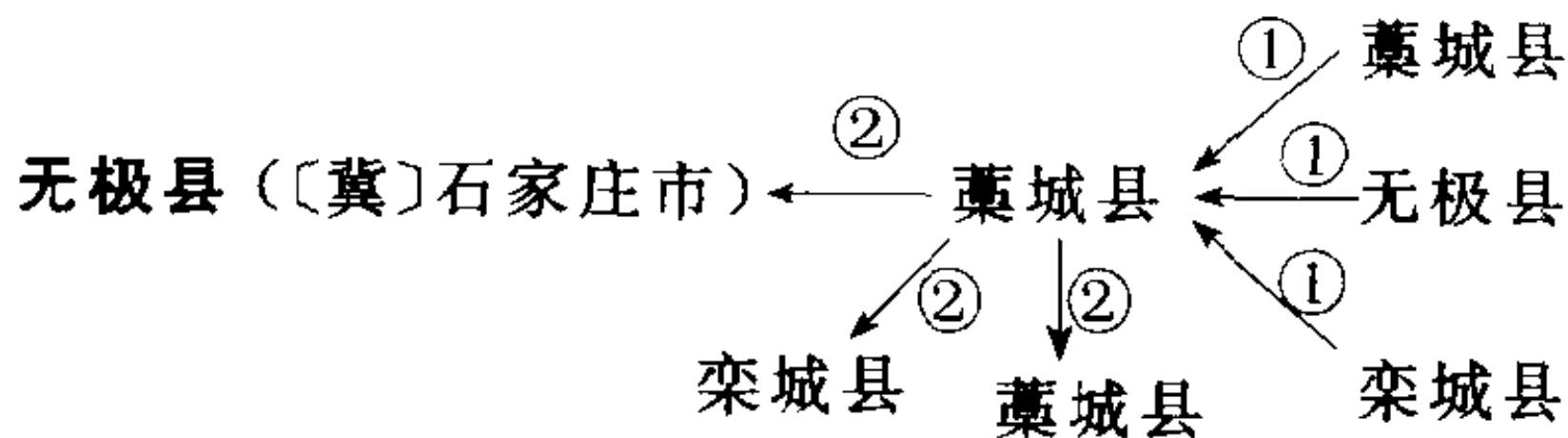
位于东经 117°29'~118°21'、北纬 30°56'~31°30' 之间。

公元 978 年(北宋太平兴国三年)置无为军,意为“无为而治”,县名由此而来。

1912 年 4 月改无为州为无为县。

1912 年隶安徽省。1949 年隶皖北行署区。1952 年复隶安徽省。

参见 410 页“枞阳县”。



位于东经 $114^{\circ}47'$ ~ $115^{\circ}08'$ 、北纬 $38^{\circ}03'$ ~ $38^{\circ}18'$ 之间。

①1912年称无极县；1958年无极县、藁城县、栾城县3县合并，称藁城县。②1962年1月1日3县分治，恢复无极县、藁城县、栾城县建制。民国初年隶直隶省。1928年6月隶河北省。1938~1948年隶晋察冀边区。1949年复隶河北省。

参见899页“藁城市”。

无棣县〔鲁〕滨州地区^⑤←沾(化)阳(信)(无)棣行政区^④←新(海)盐(山)无(棣)行政区^③←新(海)无(棣)行政区^②←无棣县^①←海丰县

位于东经 $117^{\circ}31'$ ~ $118^{\circ}04'$ 、北纬 $37^{\circ}41'$ ~ $38^{\circ}16'$ 之间。

因境内有无棣沟而得名。

①1912年称海丰县；1914年改为无棣县。②1940年1月中国共产党设新(海)无(棣)行政区。③1940年后不久改新(海)盐(山)无(棣)行政区。④1943年6月改为沾(化)阳(信)(无)棣行政区。⑤1945年9月17日恢复无棣县。

参见312页“阳信县”。

无棣县〔冀〕见657页“海兴县”。

无锡市(地级市〔苏〕)^②←无锡市(地级市)^①←无锡县

位于东经 120.3° 、北纬 31.5° 。

①1949年析无锡县城区置无锡市，实行市、县分治；无锡市为地级市，由苏南行署直辖，是苏南行署的驻地。②1952年无锡市(地级市)改由江苏省直辖。

下设马山区、北塘区、郊区、南长区和崇安区。

1949年隶苏南行署区。1952年隶江苏省。

参见806页“锡山市”。

无锡县 见62页“无锡市”、806页“锡山市”。

云凤县 见63页“云县”、85页“凤庆县”。

云龙州 见62页“云龙县”。

云龙县〔滇〕大理白族自治州^③←永平县^②←云龙县^①←云龙州

位于东经 $98^{\circ}52'$ ~ $99^{\circ}46'$ 、北纬 $25^{\circ}28'$ ~ $26^{\circ}23'$ 之间。

因境内有澜沧江，“江上夜覆云雾，晨则渐以升起为龙。”云龙由此得名。

①1912年称云龙州；1913年改为云龙县。②1958年云龙县并入永平县。③1961年恢复云龙县。

参见 479 页“泸水县”。

云州 见 63 页“云县”。

云安县〔粤〕云浮市)

位于东经 112°、北纬 22°9′(云浮市)。

1996 年 1 月 9 日,经国务院批准,以云浮市郊区六都镇等行政区域设立云安县。

云阳县〔渝〕

位于东经 108°24′~109°14′、北纬 30°34′~31°27′之间。

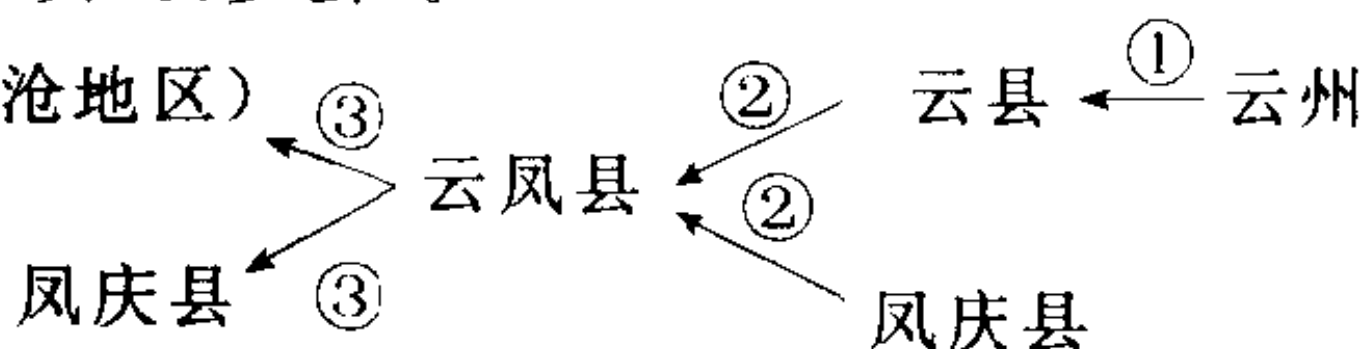
公元 1373 年(明洪武六年)降云阳州为云阳县。县名源于汤口居云安监之南,长江之北,古有水之北为阳之说,故名云阳。

1912 年称云阳县,县名沿用至今。

1912 年隶四川省。1950 年隶川东行署区。1952 年复隶四川省。1997 年改隶重庆市(直辖市)。

云孝县 见 64 页“云梦县”。

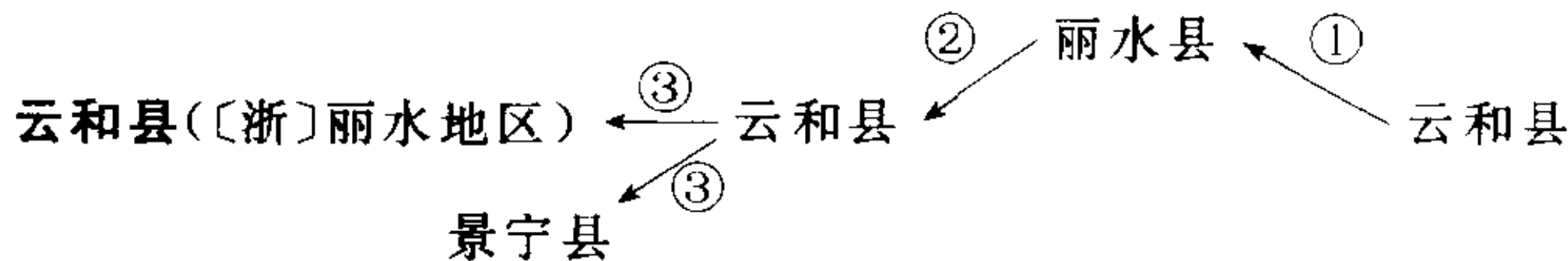
云县〔滇〕临沧地区)



位于东经 99°43′~100°33′、北纬 23°56′~24°46′之间。

①1912 年称云州;1913 年改为云县。②1959 年 2 月云县与风庆县合并,称云凤县。③1959 年 11 月,二县分治,恢复云县、风庆县建制。

云林县〔台〕见 213 页“台湾省”。



位于东经 119°21′~119°44′、北纬 27°53′~28°19′之间。

公元 1452 年(明景泰三年)兵部侍郎孙元贞,以去县僻远难治,奏析丽水之浮云、元和二乡置县,兼取二乡名尾字,称云和县。

①1912 年称云和县;1958 年 7 月撤销云和县,并入丽水县。②1962 年 4 月划丽水县原云和县、景宁县地复置云和县。③1984 年 6 月云和县、景宁县分治。

参见 761 页“景宁畲族自治县”。

云南县 见 668 页“祥云县”。

云南省

位于东经 $97^{\circ}31' \sim 106^{\circ}12'$ 、北纬 $21^{\circ}08' \sim 29^{\circ}15'$ 之间。

旧以在云岭以南而得名。简称“云”、“滇”，因省境东北部在战国时为滇国地而得名。素有“植物王国”、“动物王国”、“山国”之称。又因山茶花居云南八大名花之首，“山茶按谱甲于滇”，故有“山茶甲天下”之美誉。

1912 年以来一直称云南省。

1950 年由西南军政委员会领导。1952 年由西南行政委员会领导。1954 年改由中央直接领导。

云浮市(地级市〔粤]) $\xleftarrow{\textcircled{3}}$ 云浮市(县级市,省直辖) $\xleftarrow{\textcircled{2}}$ 云浮县 $\xleftarrow{\textcircled{1}}$ 东安县

位于东经 112° 、北纬 $22^{\circ}9'$ 。

因境内有云浮山(云雾山)而得名。

①1912 年称东安县；因东安县与直隶、四川、湖南等省县名同，故于 1914 年改为云浮县。②1992 年 9 月 3 日，经国务院批准，撤销云浮县，设立云浮市(县级市)，由省直辖。③1994 年 4 月 5 日，经国务院批准，云浮市升格为地级市；将肇庆市所属的新兴县、郁南县划归云浮市管辖，1995 年又将罗定市划归云浮市辖。

下设云城区。

云浮县 见 64 页“云浮市”、816 页“新兴县”。

云梦县(〔鄂〕孝感市) $\xleftarrow{\textcircled{3}}$ 安陆县 $\xleftarrow{\textcircled{2}}$ 云孝县 $\xleftarrow{\textcircled{1}}$ 云梦县

位于东经 $113^{\circ}37' \sim 113^{\circ}52'$ 、北纬 $30^{\circ}45' \sim 31^{\circ}12'$ 之间。

公元 551 年(西魏大统十六年)建县，因汉时在江夏郡西陵县建有行宫——“云梦宫”，故以云梦作县名。

①1912 年称云梦县。1945 年后改为云孝县(人民政府)。②1960 年 8 月，云孝县并入安陆县。③1961 年 8 月，恢复云梦县建制。

参见 293 页“安陆市”。

云彪县 见 567 页“顺平县”、712 页“望都县”。

云霄抚民厅 见 64 页“云霄县”。

云霄县(〔闽〕漳州市) $\xleftarrow{\textcircled{1}}$ 云霄抚民厅

位于东经 $117^{\circ}07' \sim 117^{\circ}23'$ 、北纬 $23^{\circ}45' \sim 24^{\circ}14'$ 之间。

因境内有云霄山而得名。

1912 年称云霄抚民厅；1913 年改为云霄县。

参见 374 页“诏安县”。

木兰县(〔黑〕哈尔滨市)

位于东经 127°31′~128°08′、北纬 45°54′~46°36′ 之间。

因境内最大河流木兰达河而得名。“木兰达”系满语围场之意。

公元 1905 年(清光绪三十一年)置县,县名沿用至今。

1912 年隶黑龙江省。1932 年隶伪满黑龙江省。1934 年隶伪满滨江省。

1945 年光复后隶嫩江省。1946 年隶松江省。1954 年复隶黑龙江省。

木里藏族自治区(區) 见 65 页“木里藏族自治县”。

木里藏族自治县(縣)(〔川〕凉山彝族自治州)←^②木里藏族自治区←^①盐源县。

位于东经 100°01′~101°40′、北纬 27°40′~29°10′ 之间。

“木里”是藏语“咪里”的谐音,意为地处理塘边缘。

①1912 年称盐源县;1953 年 2 月 19 日析盐源县的木里,成立木里藏族自治区。②1955 年 5 月改为木里藏族自治县。

曾归四川行都指挥使司管辖。1939 年隶西康省。1953 年复隶西康省。1955 年隶四川省。

木垒河县 见 65 页“木垒哈萨克族自治县”。

木垒哈萨克族自治县(〔新〕昌吉回族自治州)←^②木垒河县←^①奇台县

位于东经 89°56′~92°19′、北纬 43°14′~45°17′ 之间。

“木垒”一名,一说系蒙古语“马头”之意,一说为“大草原”之意。

①1912 年称奇台县;1930 年析奇台县一部分置木垒河县。②1954 年 7 月 17 日,经国务院批准,撤销木垒河县,设立木垒哈萨克族自治县。

1930 年隶新疆省。1955 年隶新疆维吾尔自治区。

木垒河縣 见 65 页“木垒哈萨克族自治县”。

木垒哈萨克自治縣 见 65 页“木垒哈萨克族自治县”。

木蘭縣 见 65 页“木兰县”。

⑤ 德都县

五大连池市(县级市〔黑〕黑河市)←^④五大连池市(县级市,省直辖)←^③五

大连池市(县级市,黑河地区)←^②德都县←^①德都设治局

位于东经 125°54′~126°30′、北纬 48°37′~48°50′ 之间。

因境内有著名的风景胜地——五大连池而得名。

①1929 年设德都设治局;1933 年改为德都县。②1983 年 10 月析德都

县部分行政区域置五大连池市(县级市),隶黑河地区。③1993年2月8日,经国务院批准,五大连池市(县级市)改为由省直辖。④1995年五大连池市(县级市)改为由省直辖,地级市代管。⑤1996年1月31日,经国务院批准,撤销德都县,并入五大连池市。

1929年隶黑龙江省。1933年隶伪满黑龙江省。1934年隶龙江省。1939年隶北安省。1945年东北光复后,1947年复隶黑龙江省。

五龙县 见 613 页“莱西市”、614 页“莱阳市”。

五台县(〔晋〕忻州地区)

位于东经 $112^{\circ}57'$ ~ $113^{\circ}50'$ 、北纬 $38^{\circ}28'$ ~ $39^{\circ}04'$ 之间。

因境内有五台山,故名五台县。

1912年称五台县,县名沿用至今。

1912年隶山西省。1937年隶晋察冀边区。1949年复隶山西省。

参见 174 页“代县”。

五华县(〔粤〕梅州市)←—长乐县

位于东经 $115^{\circ}18'$ ~ $116^{\circ}02'$ 、北纬 $23^{\circ}23'$ ~ $24^{\circ}12'$ 之间。

因境内有五华山,故取名五华县。

1912年称长乐县;因国内有三县同名,1914年1月改名为五华县。

五林县(縣) 见 657 页“海林市”。

五河县(縣)(〔皖〕蚌埠市)←^②—泗五灵凤县←^①—五河县

位于东经 $117^{\circ}26'$ ~ $118^{\circ}04'$ 、北纬 $32^{\circ}55'$ ~ $33^{\circ}20'$ 之间。

公元 1271 年(南宋咸淳七年)置五河县,因境内淮河、浍河、沱河、滎河、澧河交汇于五河口,故名五河县。

①1912年称五河县;1941年建泗五灵凤县。②1949年1月30日改泗五灵凤县为五河县。

1912年隶安徽省。1941年隶苏皖边区。1949年隶皖北行署区。1952年复隶安徽省。

参见 446 页“固镇县”。

五星县(縣) 见 466 页“金寨县”。

五莲县(〔鲁〕日照市) ←^①—藏马县
←^①—诸城县
←^②—莒县

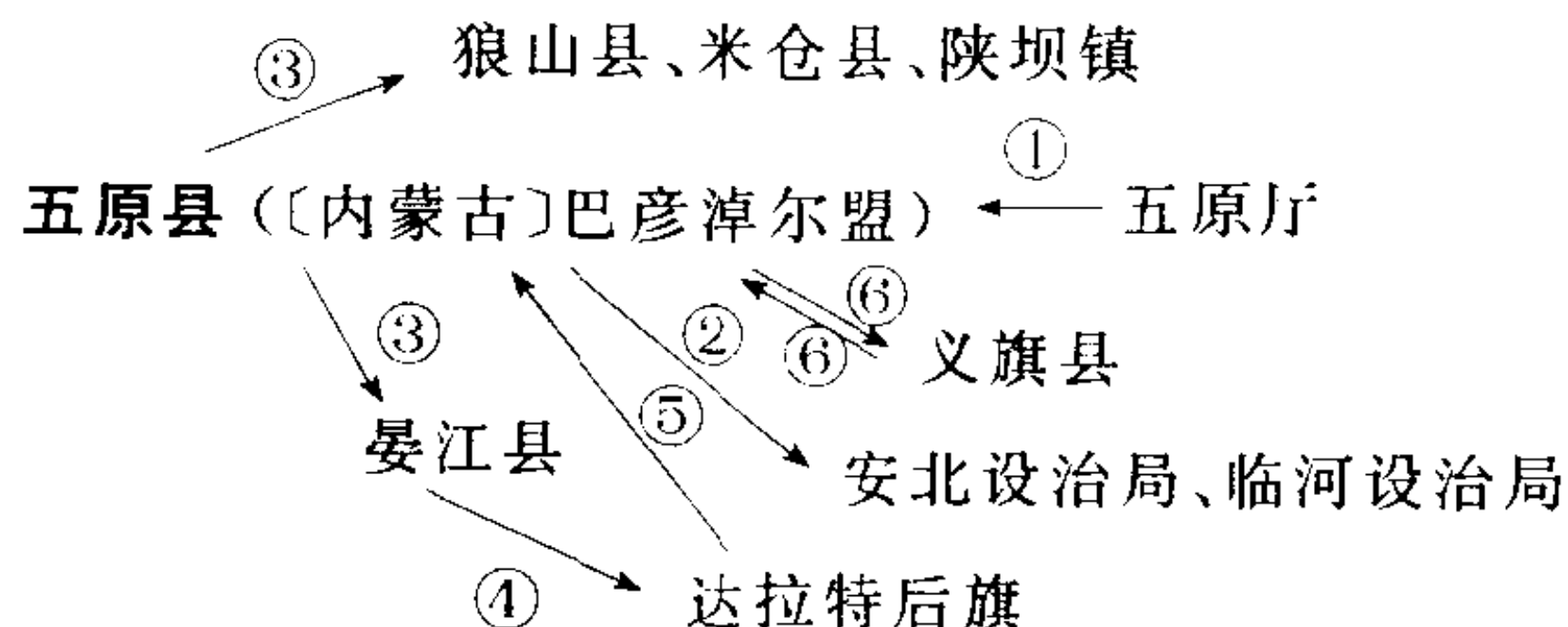
位于东经 $118^{\circ}55'$ ~ $119^{\circ}32'$ 、北纬 $35^{\circ}32'$ ~ $35^{\circ}59'$ 之间。

因境内有峭拔秀丽的五莲山而得名。

①1947年5月,析藏马县的户部、五莲、洪凝、街头4区和诸城县的常山、仁里、高泽3区(共7区)设立五莲县。②1954年将莒县东北角的石场区划入五莲县。

五華縣 见66页“五华县”。

五原厅(廳) 见67页“五原县”、541页“临河市”。



位于东经 $107^{\circ}35'$ ~ $108^{\circ}37'$ 、北纬 $40^{\circ}46'$ ~ $41^{\circ}16'$ 之间。

①1912年称五原厅;同年改为五原县。②1925年划五原县东、西各一部置安北设治局、临河设治局。③1940年,绥西实行新县制,改划为六县一镇。已有五原县、安北县、临河县,新设晏江县、狼山县、米仓县、陕坝镇。④1940年后不久,晏江县改称达拉特后旗。⑤1958年,撤销达拉特后旗,并入五原县。⑥1926年,五原县曾一度改为义旗县,很快又复称五原县。

民国初年隶绥远特别区。1928年隶绥远省。1954年隶内蒙古自治区。参见239页“达拉特旗”、445页“固阳县”、413页“杭锦旗”、541页“临河市”。

五峰土家族自治县(〔鄂〕宜昌市) ← ② 五峰县 ← ① 长乐县

位于东经 $110^{\circ}15'$ ~ $111^{\circ}25'$ 、北纬 $29^{\circ}56'$ ~ $30^{\circ}25'$ 之间。

①1914年由长乐县更名为五峰县。②1984年7月13日,经国务院批准,撤销五峰县,设立五峰土家族自治县。

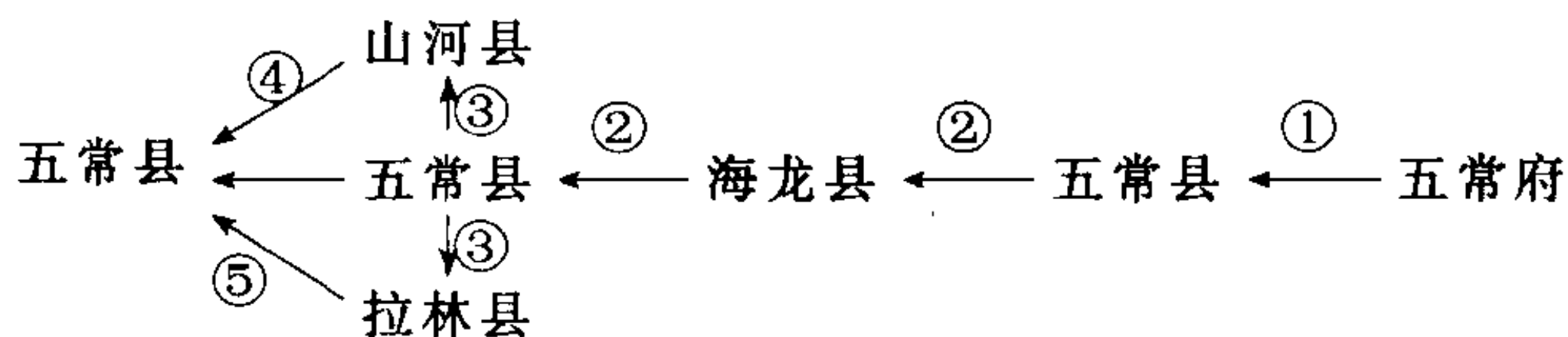
五峰县 见67页“五峰土家族自治县”。

五峯縣 见67页“五峰土家族自治县”。

五通桥市 见182页“乐山市”。

五通橋市 见182页“乐山市”。

五常市(县级市〔黑〕哈尔滨市)←^⑦ 五常市(县级市,松花江地区)←^⑥



位于东经 $126^{\circ}33' \sim 128^{\circ}14'$ 、北纬 $44^{\circ}04' \sim 45^{\circ}26'$ 之间。

五常地名源于五常堡。因五常堡有仁、义、礼、智、信五个城门,故名五常。

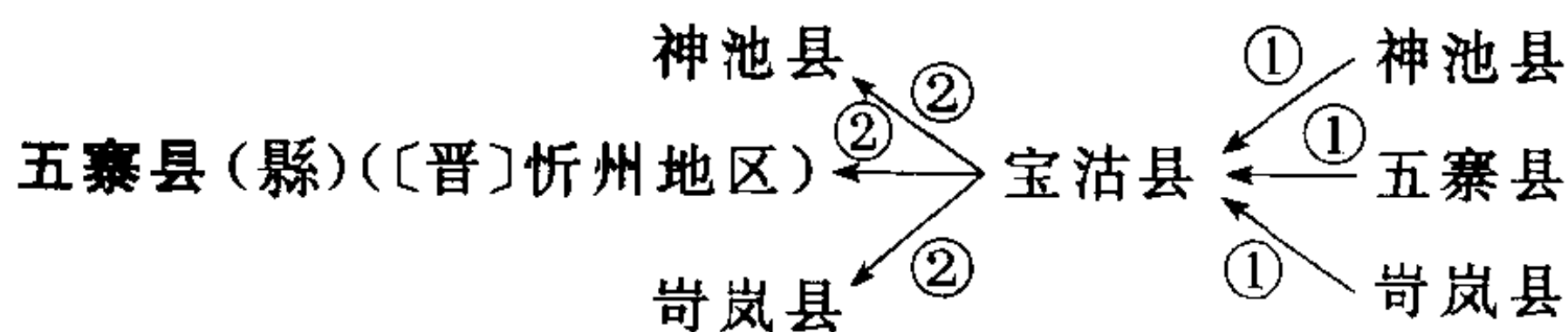
①1913年改五常府为五常县。②1931年5月改五常县为海龙县,半月余,又复称五常县。③1947年1月由五常县析置出山河县和拉林县。同年11月山河县撤销,移交舒兰县管辖。④1948年6月又将山河县划回五常县。⑤1956年3月又将拉林县合并到五常县。⑥1993年6月1日,撤销五常县,设立五常市(县级市),隶松花江地区。⑦1996年8月11日,经国务院批准,五常市(县级市)改为由省直辖,地级市代管。

1912年隶吉林省。1932年隶伪满吉林省。1934年隶伪满滨江省。1945年光复后隶松江省。1954年隶黑龙江省。

五常县(縣) 见68页“五常市”、429页“尚志市”。

五常府 见68页“五常市”、429页“尚志市”。

五莲縣 见66页“五莲县”、531页“莒县”。



位于东经 $111^{\circ}28' \sim 112^{\circ}00'$ 、北纬 $38^{\circ}44' \sim 39^{\circ}17'$ 之间。

①1912年称五寨县;1958年神池县、岢岚县并入五寨县,改称宝沽县。

②1961年三县分治,恢复五寨县、神池县、岢岚县。

1912年隶山西省。1940年隶晋绥边区。1949年复隶山西省。

五臺縣 见66页“五台县”、174页“代县”。

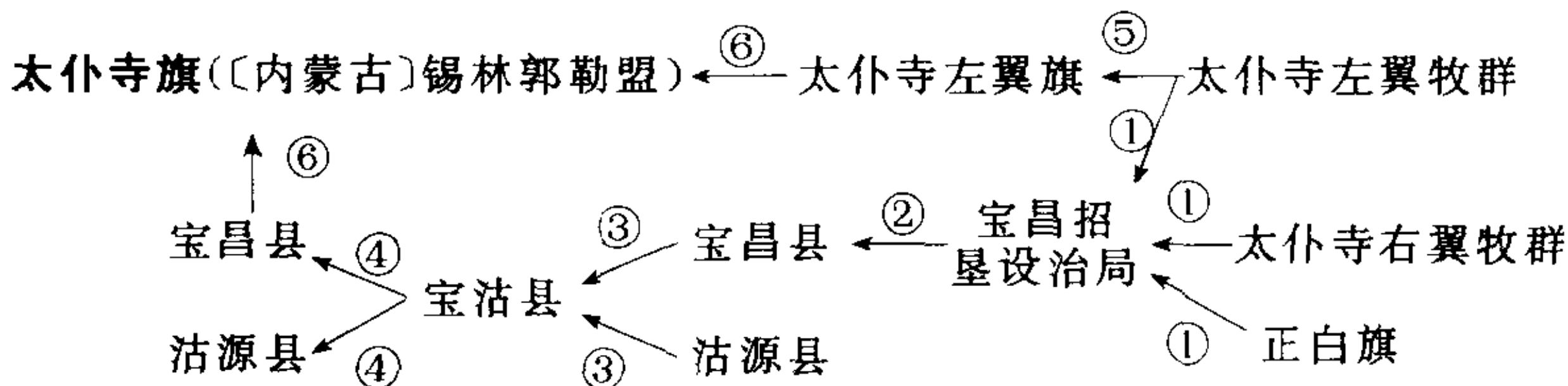
五龍縣 见613页“莱西市”、614页“莱阳市”。

太仆寺左翼牧群 见69页“太仆寺旗”。

太仆寺左翼旗 见69页“太仆寺旗”。

太仆寺右旗 见 134 页“正蓝旗”。

太仆寺右翼牧群 见 69 页“太仆寺旗”。



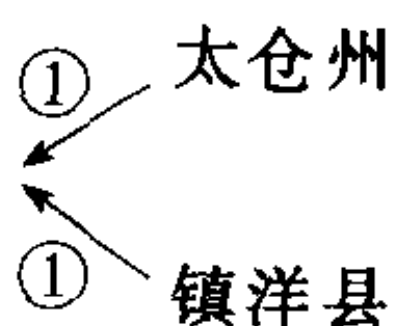
位于东经 114°51'~115°49'、北纬 41°35'~42°10' 之间。

“太仆寺”一词始见于汉代，为专管皇帝御马与全国畜牧的中央机关，为以后历代所沿用。

①1918 年析太仆寺左翼牧群、太仆寺右翼牧群各一部和正白旗东境置宝昌招垦设治局。②1925 年成立宝昌县。③1937 年宝昌县与沽源县合并，成立宝沽县。④1950 年 10 月宝昌县与沽源县分治。⑤1950 年 10 月太仆寺左翼牧群改为太仆寺左翼旗。⑥1956 年 12 月撤销宝昌县，将宝昌县的一、四、五、六、城关 5 个区与太仆寺左翼旗合并，成立太仆寺旗。

民国初年隶察哈尔特别区。1928 年隶察哈尔省。1950 年隶内蒙古自治区。

太仓市(县级市〔苏〕苏州市)←③—太仓市(县级市,省直辖)←②—太仓县



位于东经 120°59'~121°23'、北纬 31°22'~31°45' 之间。

相传春秋吴王与春申君及三国时东吴孙权曾于此建仓，因而得名，亦称东仓。

①1912 年太仓州、镇洋县合并称太仓县。②1993 年 1 月 8 日，经国务院批准，撤销太仓县，设立太仓市(县级市)，由省直辖。③1995 年太仓市(县级市)改为由省直辖，地级市代管。

1912 年隶江苏省。1949 年隶苏南行署区。1952 年复隶江苏省。

太仓州 见 69 页“太仓市”。

太仓县 见 69 页“太仓市”。

太平厅(廳) 见 243 页“扬中市”。

太平县(縣)[川] 见 27 页“万源市”。

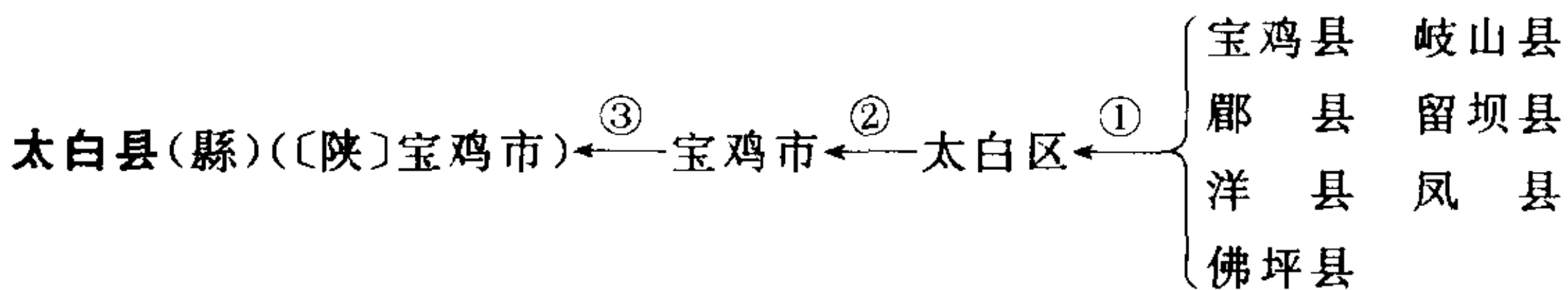
太平县(縣)[苏] 见 243 页“扬中市”。

太平县(縣)[晋] 见 903 页“襄汾县”。

太平县(縣)[浙] 见 775 页“温岭市”。

太平县(縣)[皖] 见 121 页“石台县”、687 页“黄山市”、908 页“黟县”。

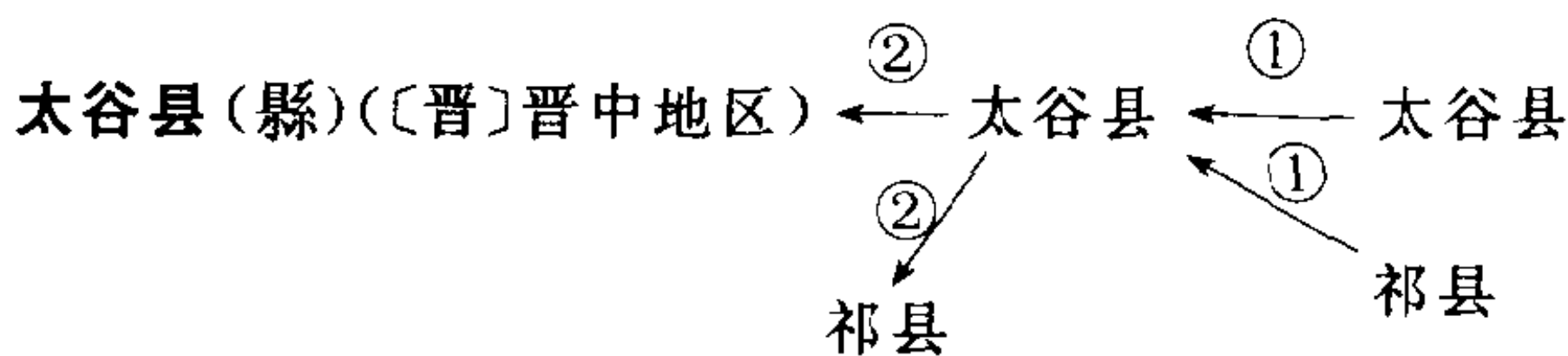
太白区(區) 见 70 页“太白县”、489 页“宝鸡市”。



位于东经 $107^{\circ}03' \sim 107^{\circ}46'$ 、北纬 $33^{\circ}38' \sim 34^{\circ}09'$ 之间。

因境内有太白山而得名。

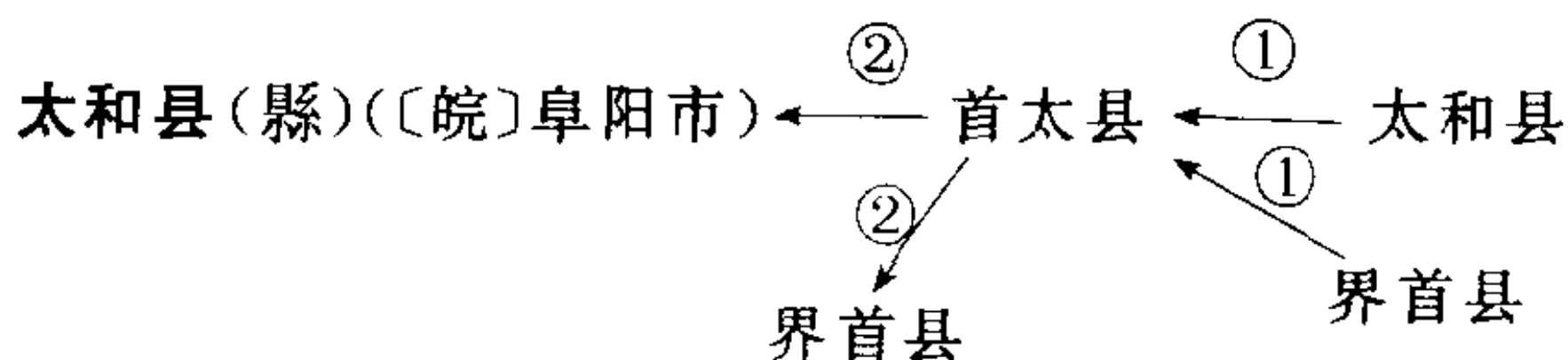
- ①1953 年经内务部批准,析宝鸡县、岐山县、郿县、留坝县、洋县、凤县、佛坪县七县边沿地区,置太白区(县级)。②1958 年并入宝鸡市。③1961 年析宝鸡市的原太白区的行政区域置太白县。



位于东经 $112^{\circ}28' \sim 113^{\circ}01'$ 、北纬 $37^{\circ}12' \sim 37^{\circ}32'$ 之间。

- ①1912 年称太谷县;1958 年 11 月 10 日太谷县与祁县合并,仍称太谷县。②1961 年 5 月 1 日二县分治,恢复太谷县、祁县。

1912 年隶山西省。1945 年隶太行区。1949 年复隶山西省。



位于东经 $115^{\circ}25' \sim 115^{\circ}55'$ 、北纬 $33^{\circ}04' \sim 33^{\circ}55'$ 之间。

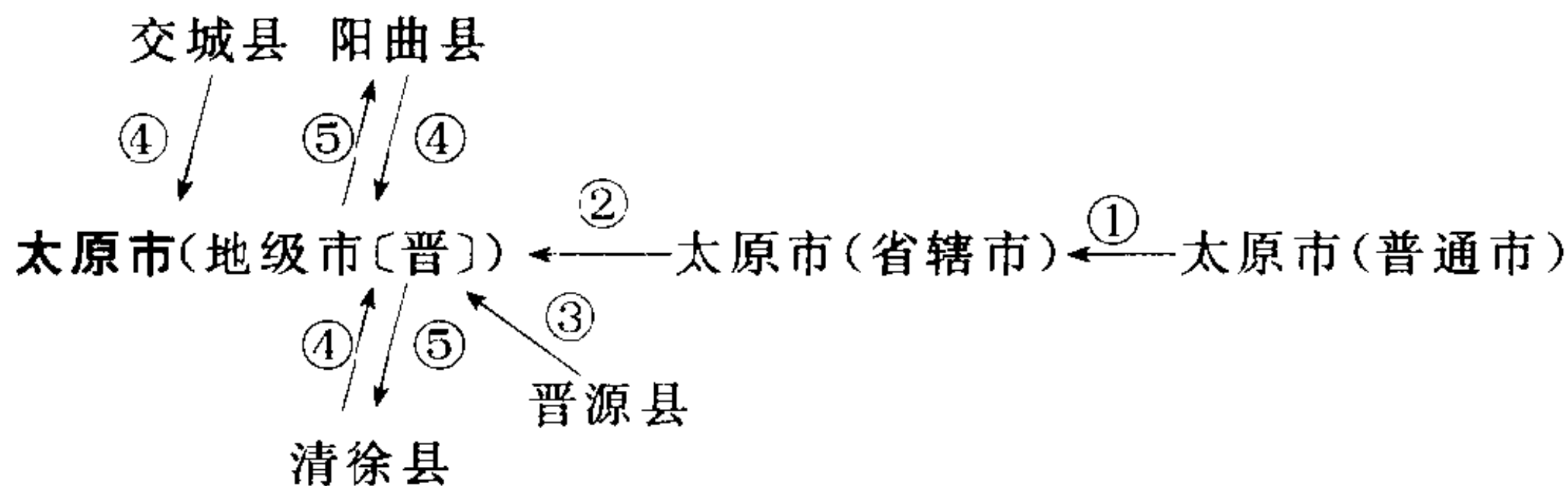
- ①1912 年称太和县;1958 年与界首县合并,称首太县。②1959 年 4 月太和县、界首县分治。

1912 年隶安徽省。1949 年隶皖北行署区。1952 年复隶安徽省。

参见 555 页“界首市”、643 页“亳州市”。

太和县(縣)[滇] 见 21 页“大理市”。

太昭县(縣) 见 10 页“工布江达县”。



位于东经 112.5°、北纬 37.8°。

为山西省的省会。

①1927 年设太原市(普通市)。1947 年太原市改为省辖市。②1949 年太原市为地级市。③1951 年撤销晋源县,并入太原市。④1958 年撤销清徐县、交城县、阳曲县,并入太原市。⑤1960 年析太原市,恢复清徐县、阳曲县。

下设万柏林区、小店区、尖草坪区、杏花岭区、迎泽区和晋源区(1997 年 5 月 8 日,经国务院批准,撤销原北郊区、北城区、河西区、南郊区和南城区)。1958~1988 年 2 月曾设古交工矿区。

太倉州 见 69 页“太仓市”。

太倉縣 见 69 页“太仓市”。

太康县(縣)(〔豫〕周口地区)←^②——睢杞太抗日革命根据地←^①——太康县

位于东经 114°32′~115°08′、北纬 33°54′~34°17′ 之间。

①民国初年称太康县;抗日战争时期,中共党组织在县北与睢县、杞县交界处成立睢杞太抗日革命根据地。②1949 年仍称太康县。

太湖厅(廳) 见 346 页“吴县市”。

太湖县(縣)(〔皖〕安庆市)

位于东经 115°45′~116°30′、北纬 30°09′~30°46′ 之间。

1912 年隶安徽省。1949 年隶皖北行署区。1952 年复隶安徽省。

参见 453 页“岳西县”、877 页“潜山县”。

太雷县(縣) 见 122 页“石城县”。

太僕寺左翼牧群 见 69 页“太仆寺旗”。

太僕寺左翼旗 见 69 页“太仆寺旗”。

太僕寺右旗 见 134 页“正蓝旗”。

太僕寺右翼牧群 见 69 页“太仆寺旗”。

太僕寺旗 见 69 页“太仆寺旗”。

尤溪县(縣)(〔闽〕三明市)

位于东经 $117^{\circ}48'$ ~ $118^{\circ}40'$ 、北纬 $25^{\circ}50'$ ~ $26^{\circ}26'$ 之间。

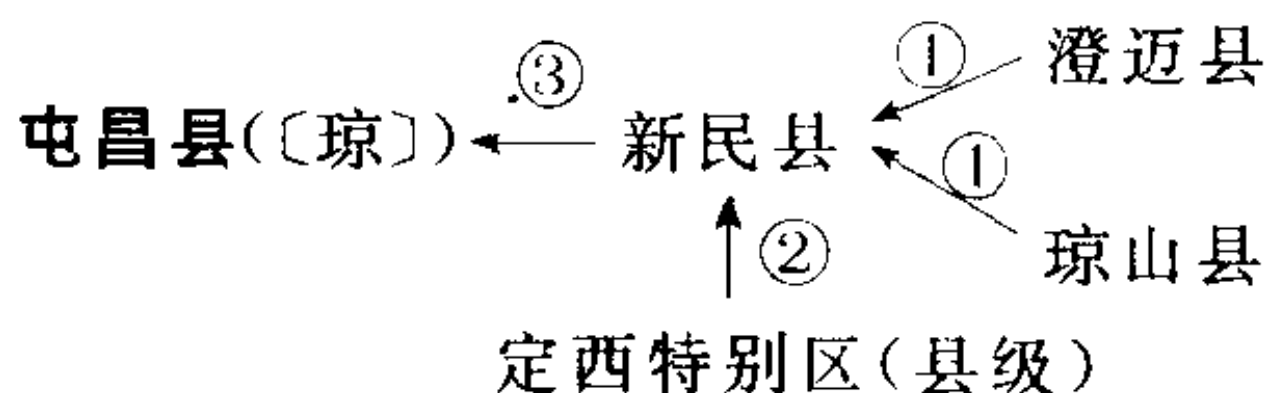
公元 741 年(唐开元二十九年)建县,以境内尤溪为县名,沿用至今。

车里司 见 678 页“勐海县”、678 页“勐腊县”、760 页“景洪市”。

车里县 见 760 页“景洪市”。

屯门区〔港〕 见 561 页“香港特别行政区”。

屯长县 见 72 页“屯留县”、91 页“长子县”。



位于东经 $109^{\circ}45'$ ~ $110^{\circ}15'$ 、北纬 $19^{\circ}08'$ ~ $19^{\circ}37'$ 之间。

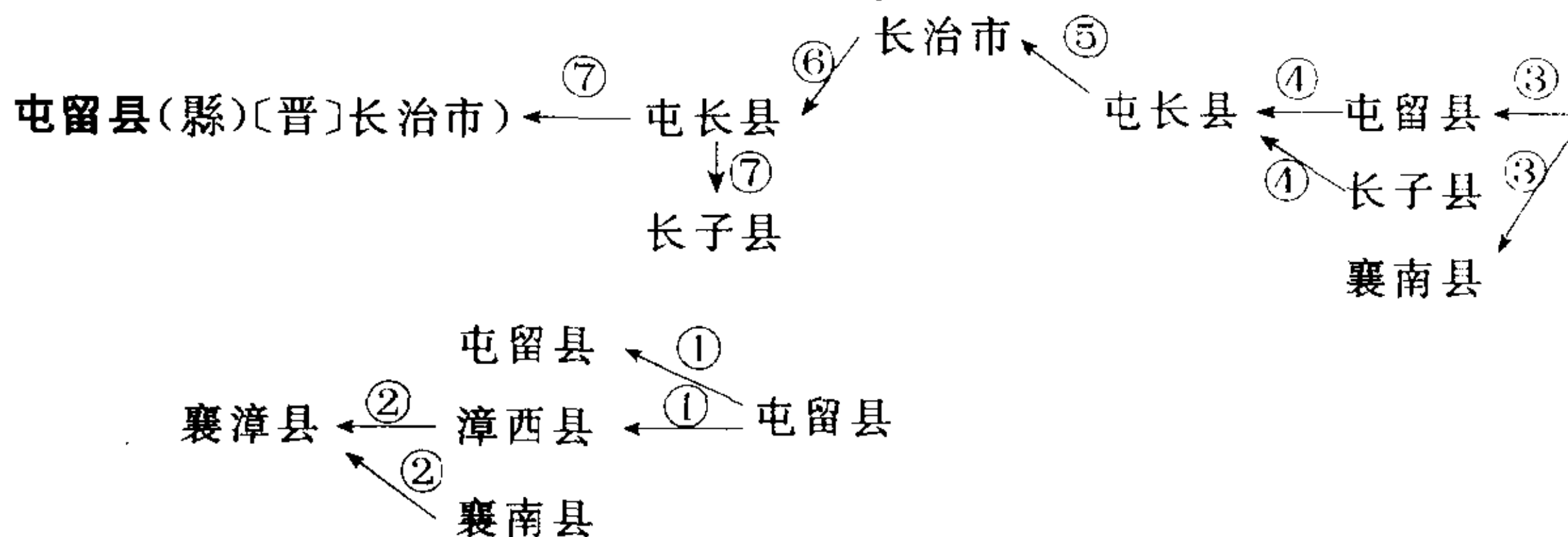
①1948 年 2 月 7 日,中共琼崖区党委决定,以澄迈县第二区和琼山县第六区成立新民县。②1949 年 2 月 2 日,现在的南昌、乌坡、枫木镇、坡心乡和琼中县的弯岭成立定西特别区(县级);1950 年 6 月,定西特别区并入新民县。③1952 年 7 月,因与辽宁新民县重名,改名为屯昌县。

1948 年隶广东省。1988 年 4 月隶海南省。

参见 493 页“定安县”、741 页“琼山市”。

屯長縣 见 91 页“长子县”。

屯門區〔港〕 见 561 页“香港特别行政区”。



位于东经 112°26' ~ 113°03'、北纬 36°11' ~ 36°30' 之间。

①1912 年称屯留县;1938 年屯留县分成屯留县和漳西县两县。②1938 年漳西县与襄南县合并,称襄漳县。③1945 年恢复原治——屯留县、襄南县。④1958 年 5 月 1 日屯留县与长子县合并,称屯长县。⑤1958 年 7 月屯长县并入长治市。⑥1959 年 9 月 1 日析长治市,恢复屯长县。⑦1961 年 5 月 1 日屯留县与长子县分治。

1912 年隶山西省。1938 年隶太岳区。1949 年复隶山西省。

参见 91 页“长子县”、294 页“安泽县”。

屯溪市 见 255 页“休宁县”、687 页“黄山市”。

互助土族自治区(區) 见 73 页“互助土族自治县”。

互助土族自治县(縣)(〔青〕海东地区) ←^③互助土族自治区 ←^②互助县 ←^①西宁县

位于东经 101°46' ~ 102°45'、北纬 36°30' ~ 37°09' 之间。

全国唯一的土族自治县。

①1912 年称西宁县;1930 年 8 月 8 日由西宁县析置互助縣。②1954 年成立互助土族自治区。③1956 年改名为互助土族自治县。

互助县(縣) 见 73 页“互助土族自治县”。

牙克石市(县级市〔内蒙古〕呼伦贝尔盟) ←^②喜桂图旗 ←^①索伦旗
←^①布特哈旗

位于东经 120°28' ~ 122°29'、北纬 47°39' ~ 50°52' 之间。

“牙克石”,满语为“雅克萨”,意为澜坍的河湾处。

①1950 年 1 月 23 日析索伦旗的牙克石、哈克、扎罗木德和布特哈旗的巴林、雅鲁、博克图、绰尔等地设置喜桂图旗。②1983 年 10 月 10 日,撤销喜桂图旗,设立牙克石市(县级市),隶呼伦贝尔盟。

1950 年隶内蒙古自治区。1969 年 8 月改隶黑龙江省。1979 年 7 月复隶内蒙古自治区。

瓦岗县 见 550 页“昭觉县”。

瓦崗縣 见 550 页“昭觉县”。

瓦房店市(县级市〔辽〕大连市) ←^④瓦房店市(县级市,省直辖) ←^③瓦房店市(县级市,大连市) ←^②复县 ←^①复州

位于东经 121°13' ~ 122°16'、北纬 39°20' ~ 40°07' 之间。

①1913年改复州为复县。②1985年1月17日撤复县设瓦房店市(县级市),隶大连市。③1991年瓦房店市(县级市)改为由省直辖。④1995年瓦房店市(县级市)改为由省直辖,地级市代管。

1912年隶奉天省。1929年隶辽宁省。1932年隶伪满奉天省。1945年光复后隶辽宁省(安东省)。1949年5月隶辽东省。1954年复隶辽宁省。

止贡宗 见861页“墨竹工卡县”。

止贡宗 见861页“墨竹工卡县”。

日土县(〔藏〕阿里地区)←—日土宗

位于东经 $78^{\circ}38'$ ~ $82^{\circ}23'$ 、北纬 $32^{\circ}45'$ ~ $35^{\circ}27'$ 之间。

在噶厦政府时期,称日土宗;1961年3月成立日土县。

1951年和平解放,隶西藏地方。1956年隶西藏自治区筹备委员会。1965年9月隶西藏自治区。

日土宗 见74页“日土县”。

日喀则市(县级市〔藏〕日喀则地区)←—^②日喀则县←—^①日喀则宗

位于东经 $88^{\circ}29'$ ~ $89^{\circ}39'$ 、北纬 $28^{\circ}55'$ ~ $29^{\circ}39'$ 之间。

仁布王在此建立了“溪卡桑珠孜”,简称“溪卡孜”,藏语意为最好的庄园,汉语译音为“日喀则”。

①1912年称日喀则宗;1959年5月22日成立日喀则县。②1986年12月12日,经国务院批准,日喀则县改为日喀则市(县级市)。

1912年后隶西藏办事长官辖区。1914年隶西藏地方。1956年隶西藏自治区筹备委员会。1965年9月隶西藏自治区。

日喀则县 见74页“日喀则市”。

日喀则宗 见74页“日喀则市”。

日喀则宗 见74页“日喀则市”。

日照市(地级市〔鲁〕)←—^②日照市(县级市,临沂地区)←—^①日照县

位于东经 119.4° 、北纬 35.4° 。

①1912年称日照县;1985年改设日照市(县级市),隶临沂地区。②1989年日照市升格为地级市。

下设东港区(1992年12月7日,经国务院批准设立),并将潍坊市的五莲县、临沂地区的莒县划归日照市管辖。

日照县(縣) 见74页“日照市”。

中山市(地级市〔粤〕)←—^③中山市(县级市,佛山地区)←—^②中山县←—^①香山县

位于东经 113.3°、北纬 22.5°。

①1912 年称香山县;1925 年改为中山县。②1983 年改为中山市(县级市)隶佛山地区。③1991 年中山市升格为地级市。

中山县(縣) 见 74 页“中山市”、108 页“斗门县”、595 页“珠海市”。

中卫县(〔宁〕吴忠市)

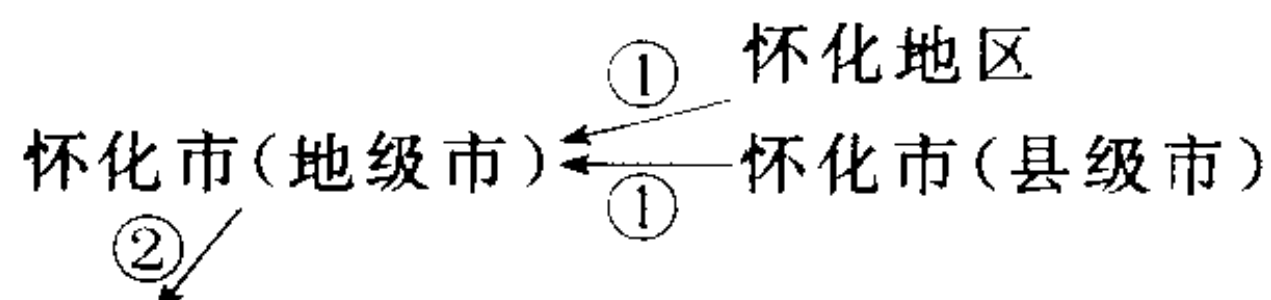
位于东经 104°17'~105°37'、北纬 36°59'~37°43' 之间。

1399 年(明建文元年)建制宁夏中卫,中卫之名由此而始。

1724 年建县以来,县名沿用至今。

1912 年隶甘肃省。1928 年隶宁夏省。1954 年 10 月隶甘肃省。1958 年 10 月复隶宁夏回族自治区。

参见 75 页“中宁县”。



中方县(〔湘〕怀化市,地级市)

位于东经 109.9°、北纬 27.4°。

因县治设在中方镇,故定名中方县。

①1997 年 11 月 29 日,经国务院批准,撤销怀化地区和县级怀化市,设立地级怀化市。②同年地级怀化市新设鹤城区和中方县。

中宁县(〔宁〕吴忠市)←—中卫县

位于东经 105°26'~106°07'、北纬 37°09'~37°50' 之间。

1912 年称中卫县;1934 年析中卫县东部地区置中宁县。

1912 年隶甘肃省。1928 年隶宁夏省。1954 年 10 月复隶甘肃省。1958 年 10 月隶宁夏回族自治区。

参见 397 页“青铜峡市”。

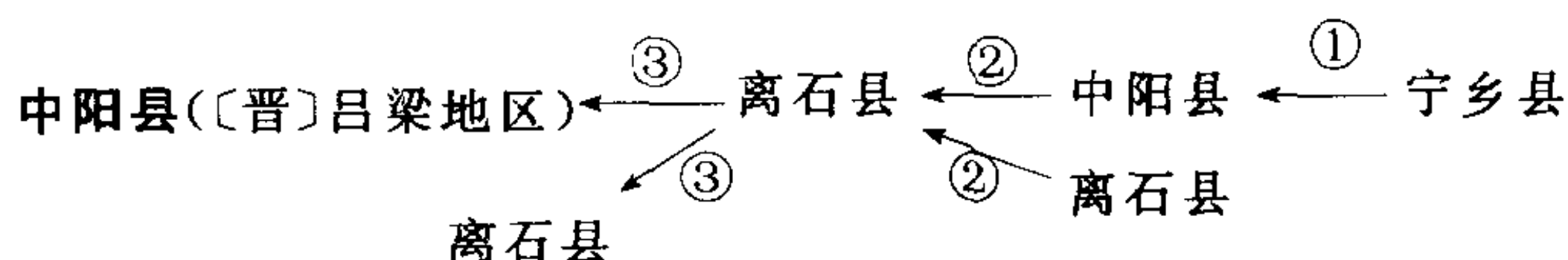
中西区(區)(〔港〕见 561 页“香港特别行政区”。

中江县(縣)(〔川〕德阳市)

位于东经 104°26'~105°10'、北纬 30°31'~31°17' 之间。

1912 年称中江县,县名沿用至今。

1912 年隶四川省。1950 年隶川北行署区。1952 年复隶四川省。



位于东经 $110^{\circ}50' \sim 111^{\circ}29'$ 、北纬 $37^{\circ}03' \sim 37^{\circ}29'$ 之间。

①1912年称宁乡县；1914年改为中阳县(因与湖南省宁乡县重名)。②1958年中阳县与离石县合并，仍称离石县。③1959年二县分治，恢复中阳县、离石县建制。

1912年隶山西省。1946年隶晋绥边区。1949年复隶山西省。

参见516页“柳林县”、644页“离石市”。

中牟县(〔豫〕郑州市)

位于东经 $113^{\circ}46' \sim 114^{\circ}09'$ 、北纬 $34^{\circ}24' \sim 34^{\circ}55'$ 之间。

1912年称中牟县，县名沿用至今。

中甸县(县)(〔滇〕迪庆藏族自治州)←—中甸厅

位于东经 $99^{\circ}23' \sim 100^{\circ}18'$ 、北纬 $26^{\circ}52' \sim 28^{\circ}52'$ 之间。

“中甸”藏名为“建塘”，意为“胜利坝”或“大坝子”。

1912年称中甸厅；1913年改为中甸县，县名沿用至今。

中甸厅(廳) 见76页“中甸县”。

中沙县(县) 见157页“东方市”。

中部县(县) 见691页“黄陵县”。

中部联合旗 见383页“阿巴嘎旗”、807页“锡林浩特市”。

中部联合旗 见383页“阿巴嘎旗”、807页“锡林浩特市”。

中陽縣 见76页“中阳县”、516页“柳林县”。

中渡厅(廳) 见718页“鹿寨县”。

中渡县(县) 见718页“鹿寨县”。

中甯縣 见75页“中宁县”、397页“青铜峡市”。

中衛縣 见75页“中卫县”、75页“中宁县”。

西峽县



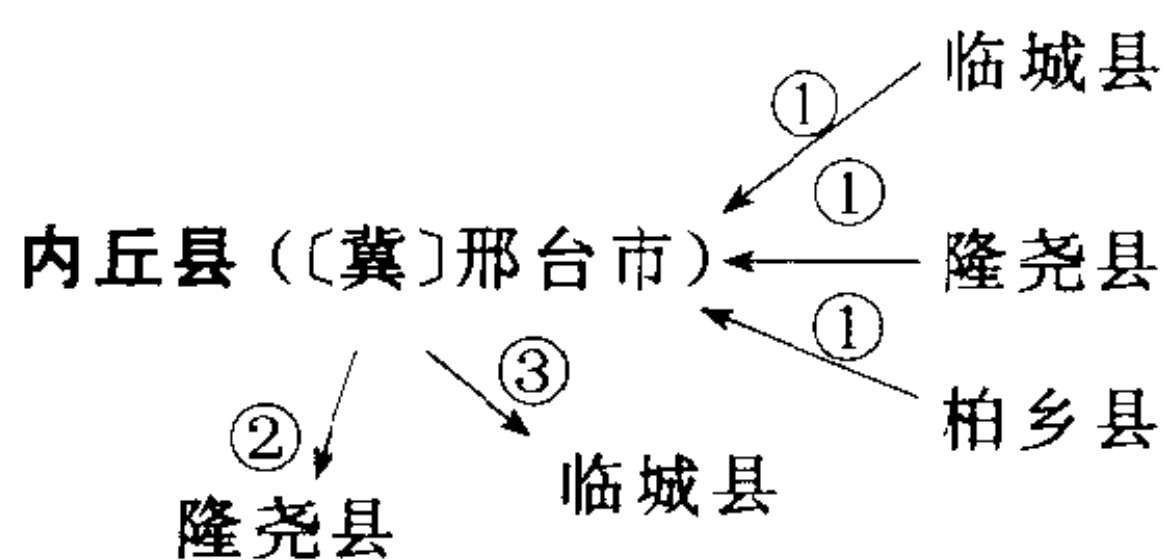
内乡县(〔豫〕南阳市)



位于东经 $111^{\circ}34' \sim 112^{\circ}09'$ 、北纬 $32^{\circ}49' \sim 33^{\circ}36'$ 之间。

- ①1912年以来一直称内乡县;1949年12月15日,析内乡西北部置西峡县。②1954年12月,邓县划胡刘、山底、屈营等12个村归内乡县。③1955年划师岗堰子、罗沟、何营、习营等8个村归邓县。④1955年划西峡县的黄营、张楼、大峪3个乡归内乡县。⑤1955年划南召县的大东沟、小东沟归内乡县。

参见233页“西峡县”。

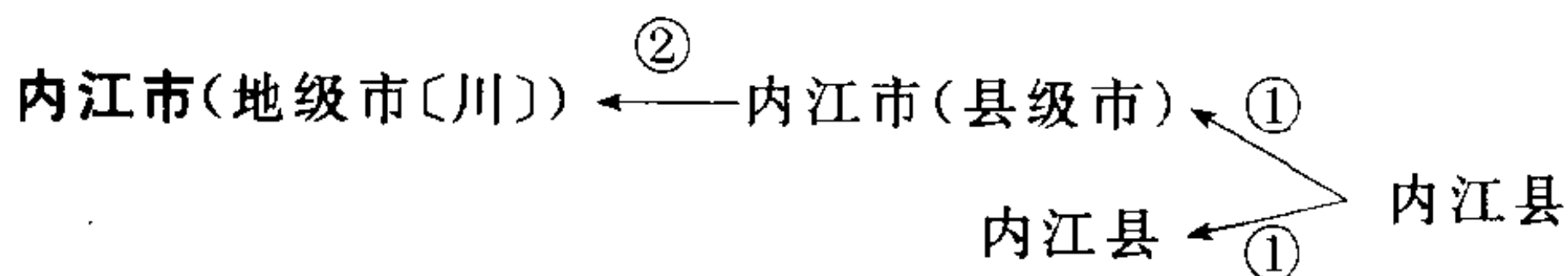


位于东经 $113^{\circ}57'$ ~ $114^{\circ}38'$ 、北纬 $37^{\circ}10'$ ~ $37^{\circ}26'$ 之间。

- ①1912年以来县名一直称内丘县;1958年临城县、隆尧县、柏乡县三县并入内丘县。②1961年原隆尧、柏乡2县的行政区域从内丘县析出,置隆尧县。③1961年临城县从内丘县析出复置。

民国初年隶直隶省。1928年6月隶河北省。1939年隶太行区。1941年9月隶晋冀鲁豫边区。1948年隶华北行政区。1949年8月复隶河北省。

参见515页“柏乡县”、543页“临城县”、737页“隆尧县”。



位于东经 105.0° 、北纬 29.5° 。

因本地盛产甘蔗,特产蜜饯,故有“甜城”、“蜜饯之乡”之美称。

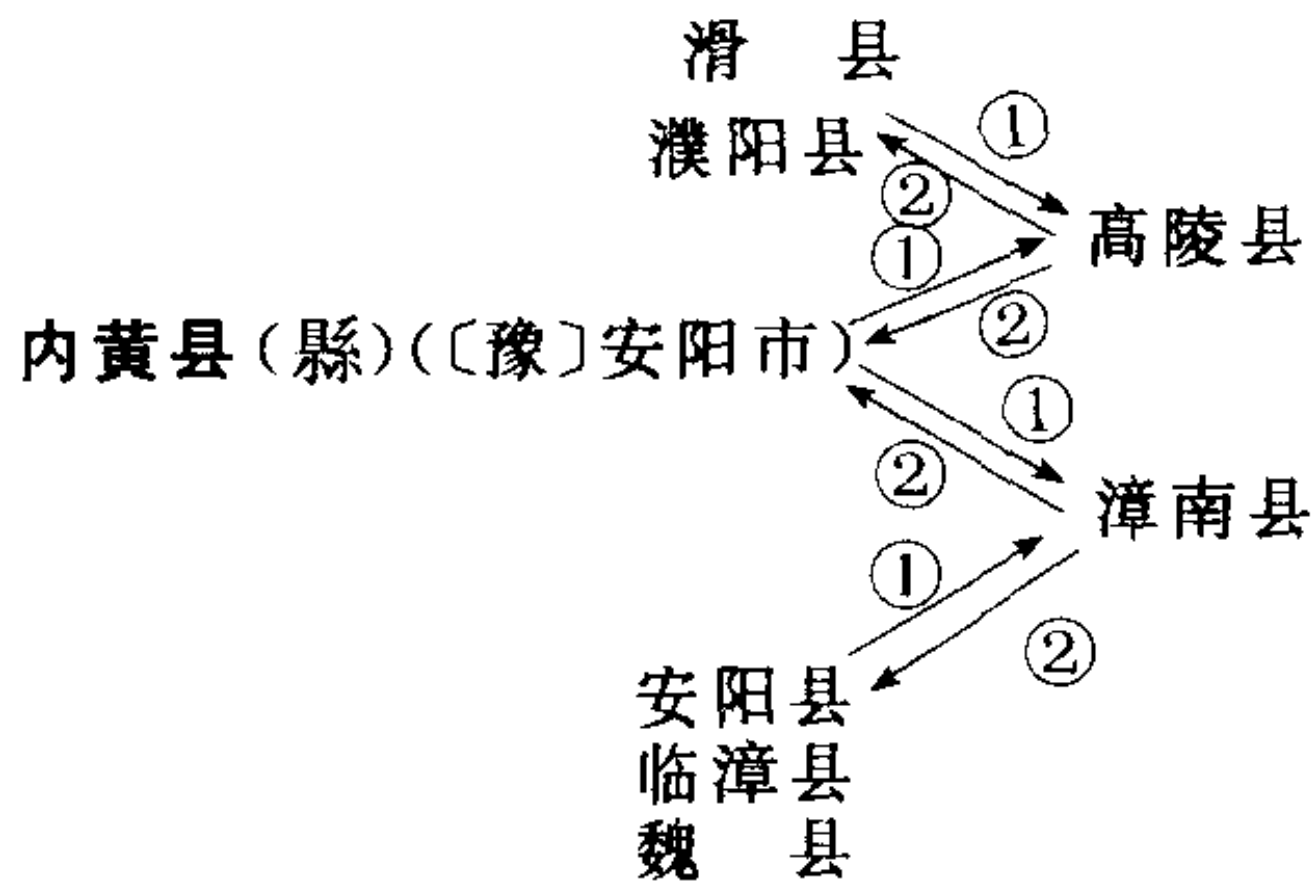
- ①1912年称内江县;1951年析城区置内江市(县级市),隶内江地区,市、县并存。②1985年2月11日内江市升格为地级市。

1912年隶四川省。1950年隶川南行署区。1952年隶复四川省。

下设东兴区和市中区(1985年2月11日设立)。

内江县(縣) 见77页“内江市”。

内邱縣 见77页“内丘县”、515页“柏乡县”、543页“临城县”、737页“隆尧县”。



位于东经 $114^{\circ}35' \sim 114^{\circ}59'$ 、北纬 $35^{\circ}39' \sim 36^{\circ}09'$ 之间。

因境内有黄沟、黄泽，又地处黄河以北，立足魏郡，自我观物，河以北为内，且陈留有外黄县，故称内黄县。

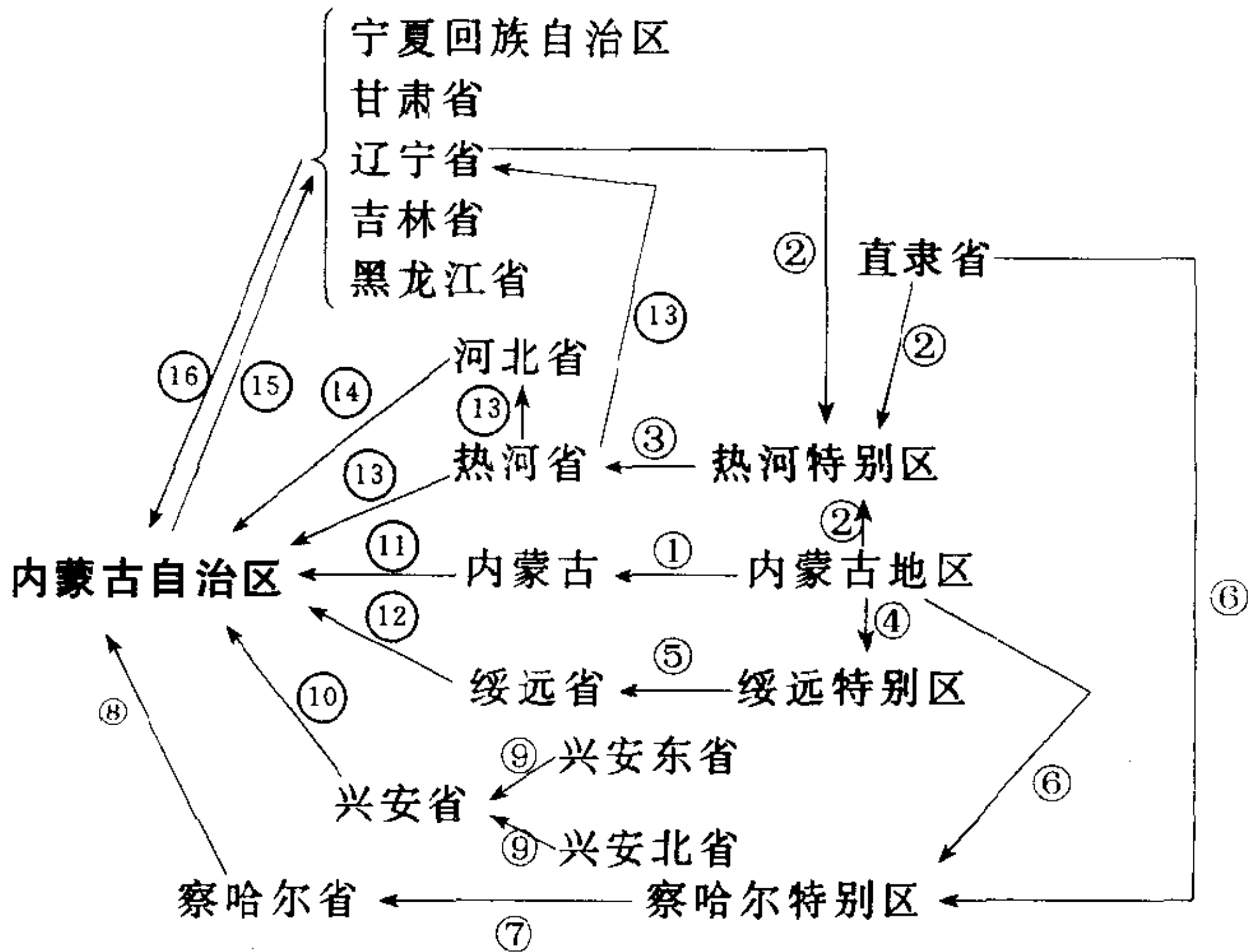
①1912年称内黄县；抗日战争时期，在内(黄)、濮(阳)、滑(县)三县接壤地区新建高陵县；1947年，在内(黄)、安(阳)、临(漳)、魏(县)四县毗连地区建漳南县。②1949年，高陵、漳南两县撤销，辖区分别复归内黄、濮阳、滑县和内黄、安阳、临漳、魏县。

民国时期隶河南省。1949年8月建平原省，内黄县改隶平原省。1952年12月平原省撤销，内黄县仍隶河南省。

参见 521 页“南乐县”。

内乡縣 见 76 页“内乡县”、233 页“西峡县”。

内蒙古地区(區) 见 78 页“内蒙古自治区”、473 页“河北省”。



位于东经 $97^{\circ}12' \sim 126^{\circ}04'$ 、北纬 $37^{\circ}24' \sim 53^{\circ}23'$ 之间。

1206 年(宋开禧二年),蒙古各部联合,建蒙古汗国,从此“蒙古”一词由部落名成为民族和地域名称。清朝实行盟旗制,称漠北为外蒙古,漠南为内蒙古,“内蒙古”一名始为地域名称,并沿用至今。内蒙古自治区简称“内蒙古”。

- ①1912 年称内蒙古地区;1914 年后将内蒙古地区大部盟旗划归绥远省、察哈尔省、热河省后称内蒙古。②1914 年划内蒙古地区东南部、辽宁省西南部、直隶省(今河北省)东北部建立热河特别区。③1928 年改称热河省。④1914 年析内蒙古地区一部分置绥远特别区。⑤1928 年改称绥远省。⑥1914 年析内蒙古地区与直隶省西北部(今张家口市各县)置察哈尔特别区。⑦1928 年改称察哈尔省。⑧1950 年将原察哈尔省察北专区的宝昌县、化德县、多伦县划归内蒙古自治区。⑨1945 年兴安东省、兴安北省合并称兴安省。⑩1949 年撤销兴安省,并入内蒙古自治区。⑪1947 年 5 月 1 日划内蒙古中东部 5 盟、32 旗、1 县和 3 个县级市,建立内蒙古自治区。⑫1954 年 3 月 6 日撤销绥远省,原辖区并入内蒙古自治区。⑬1956 年 1 月 1 日撤销热河省,赤峰县、乌丹县、宁城县 3 县及敖汉旗、喀喇沁旗、翁牛特旗 3 旗划归内蒙古自治区;其他辖区并入河北省、辽宁省。⑭1962 年河北省商都县划归内蒙古自治区。⑮1969 年将内蒙古自治区的呼伦贝尔盟划归黑龙江省;哲里木盟划归吉林省;昭乌达盟划归辽宁省;巴彦淖尔盟的额济纳旗和阿拉善右旗划归甘肃省;阿拉善左旗划归宁夏回族自治区。⑯1979 年将黑龙江省的呼伦贝尔盟和鄂伦春自治旗、莫力达瓦达斡尔族自治旗,吉林省的哲里木盟和科尔沁右翼前旗、突泉县,辽宁省的昭乌达盟,甘肃省的额济纳旗、阿拉善右旗,宁夏回族自治区的阿拉善左旗划归内蒙古自治区。

1912 年后内蒙古部分盟旗曾先后划属其他相邻省区。1949 年中华人民共和国成立后由中央直接领导。

参见 135 页“甘肃省”、196 页“宁夏回族自治区”、215 页“辽宁省”、397 页“青海省”、473 页“河北省”。

仁化县(縣)(〔粵〕韶关市)←^②韶关市(县级市)←^①仁化县

位于东经 $113^{\circ}30' \sim 114^{\circ}02'$ 、北纬 $24^{\circ}56' \sim 25^{\circ}27'$ 之间。

- ①1912 年称仁化县;1958 年 11 月 7 日,撤销仁化县,并入韶关市。②1961 年 1 月恢复仁化县。

仁布县(〔藏〕日喀则地区)←—仁布宗

位于东经 89°50′~90°20′、北纬 29°00′~29°30′ 之间。

1912 年称仁布宗;1960 年 8 月成立仁布县。

1912 年后隶西藏办事长官辖区。1914 年隶西藏地方。1956 年隶西藏自治区筹备委员会。1965 年 9 月隶西藏自治区。

仁布宗 见 80 页“仁布县”。

仁寿县(〔川〕眉山地区)

位于东经 104°00′~104°30′、北纬 29°40′~30°16′ 之间。

公元 598 年(隋开皇十八年)置仁寿县。

1912 年称仁寿县,县名沿用至今。

1912 年隶四川省。1950 年隶川南行署区。1952 年复隶四川省。

仁怀市(〔黔〕遵义市)←—仁怀县

位于东经 105°05′~106°35′、北纬 27°33′~28°10′ 之间。

1109 年(宋大观三年)建仁怀县时,因县治(在今赤水市复兴镇)西南二公里有仁友溪而得名。

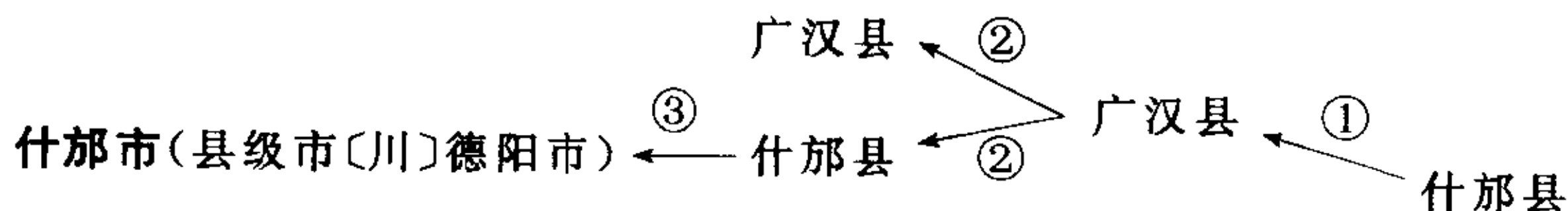
1912 年称仁怀县;1995 年 11 月 30 日,经国务院批准,撤销仁怀县,设立仁怀市(县级市)。

仁怀县 见 80 页“仁怀市”。

仁和县(縣) 见 412 页“杭州市”。

仁壽縣 见 80 页“仁寿县”。

仁懷縣 见 80 页“仁怀市”。



位于东经 103°46′~104°15′、北纬 31°00′~31°37′ 之间。

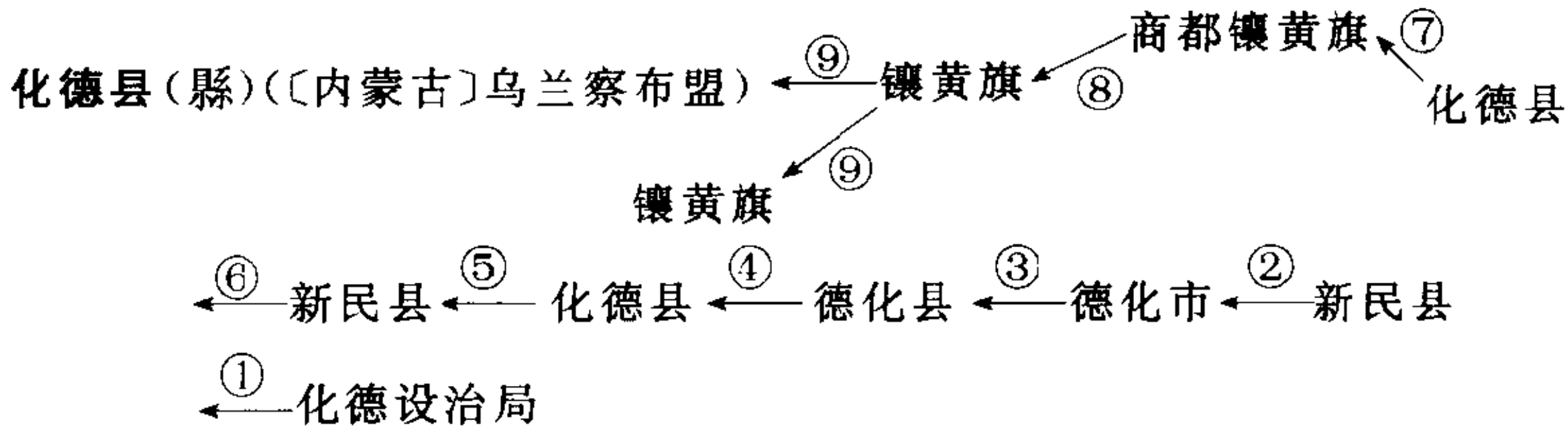
东汉首次命名“什邡县”,以“邡水流为十”,而得名。

①1912 年称什邡县;1960 年什邡县并入广汉县。②1963 年析广汉县一部分,复置什邡县。③1995 年 10 月 27 日,撤销什邡县,设立什邡市(县级市),由省直辖,地级市代管。

1912 年隶四川省。1950 年隶川西行署区。1950 年复隶四川省。

什邡县(縣) 见 37 页“广汉市”、80 页“什邡市”。

化平县(縣) 见 486 页“泾源县”。



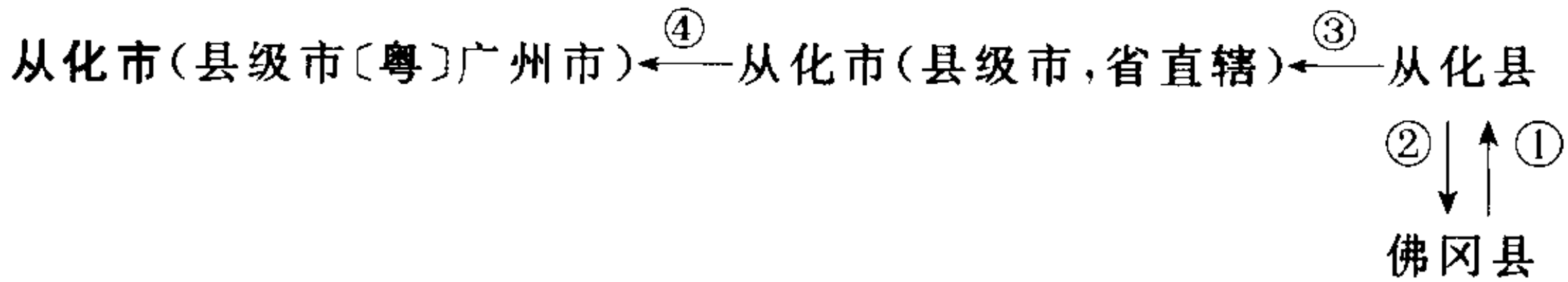
位于东经 113°32' ~ 114°48'、北纬 41°31' ~ 42°17' 之间。

因 1934 年设化德设治局(即成立化德县)而得名。

- ①1934 年设化德设治局;同年易名新民县。
- ②1936 年 5 月改名德化市。
- ③1937 年 9 月改为德化县。
- ④1945 年 8 月恢复化德名称,仍称化德县。
- ⑤1946 年 10 月后又称新民县。
- ⑥1949 年 1 月复称化德县。
- ⑦1960 年 9 月化德县并入商都镶黄旗。
- ⑧1960 年改名为镶黄旗。
- ⑨1963 年 5 月县、旗分治,恢复化德县与镶黄旗。

1949 年 1 月隶察哈尔省。1950 年 8 月划归内蒙古自治区。

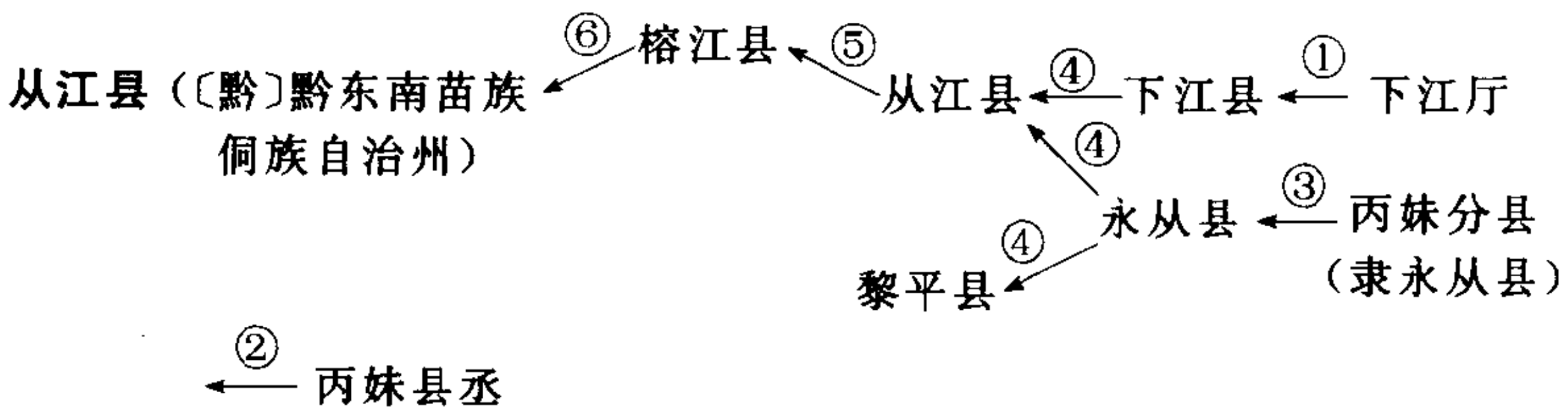
参见 716 页“康保县”、921 页“镶黄旗”。



位于东经 113°17' ~ 114°04'、北纬 22°22' ~ 23°56' 之间。

- ①1912 年称从化县;1959 年撤销佛冈县,并入从化县。
- ②1961 年恢复佛冈县。
- ③1994 年 3 月 26 日,经国务院批准,撤销从化县,设立从化市(县级市),由省直辖。
- ④1995 年,从化市(县级市)改为由省直辖,地级市代管。

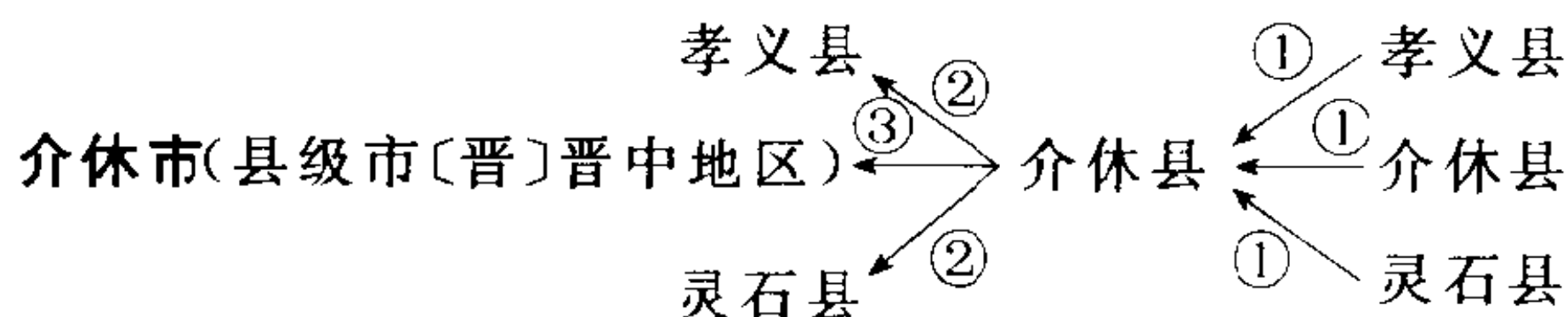
从化县 见 82 页“从化市”、352 页“佛冈县”。



位于东经 108°14' ~ 109°12'、北纬 25°19' ~ 26°03' 之间。

1941 年下江县、永从县合并,各取一字而称“从江县”。

- ①1912年称下江厅;1913年改为下江县。②1914年丙妹县丞改为丙妹分县(隶永从县)。③1936年撤销丙妹分县,并入永从县。④1941年撤销永从县,以东北地并入黎平县;以西南地并入下江县,同时县名改为从江县。⑤1958年12月从江县并入榕江县。⑥1961年8月恢复从江县。



位于东经 $111^{\circ}44' \sim 112^{\circ}10'$ 、北纬 $36^{\circ}50' \sim 37^{\circ}11'$ 之间。

- ①1912年称介休县;1958年介休县与孝义县、灵石县合并,称介休县。
②1961年三县分治,恢复介休县、孝义县、灵石县。③1992年2月10日,经国务院批准,撤销介休县,设立介休市(县级市),由晋中地区辖。

1912年隶山西省。1940年隶太岳区。1942年隶晋冀鲁豫边区。1948年复隶山西省。

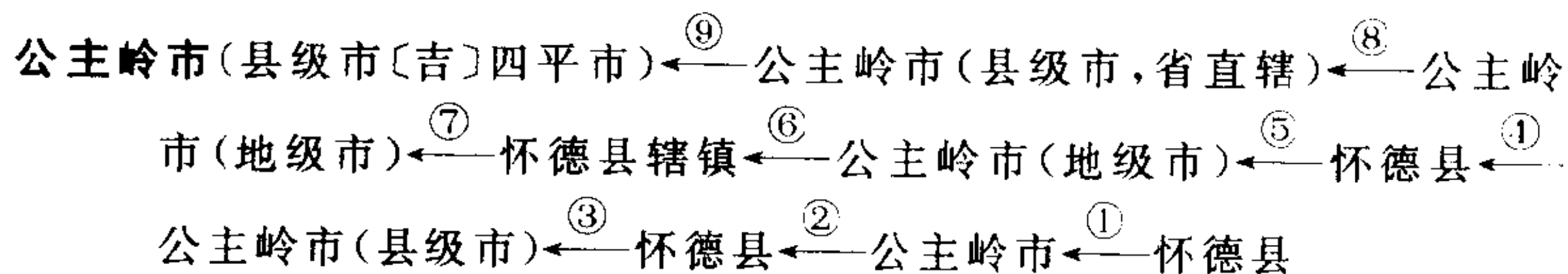
介休县(縣) 见 83 页“介休市”、336 页“孝义市”、380 页“灵石县”。

分水县(縣) 见 604 页“桐庐县”、783 页“富阳市”。

分宜县(縣)(〔赣〕新余市)

位于东经 $114^{\circ}29' \sim 114^{\circ}51'$ 、北纬 $27^{\circ}33' \sim 28^{\circ}08'$ 之间。

1912年称分宜县,县名沿用至今。



位于东经 $124^{\circ}02' \sim 125^{\circ}18'$ 、北纬 $43^{\circ}10' \sim 44^{\circ}15'$ 之间。

- ①1912年称怀德县;1942年公主岭街从怀德县划出,设公主岭市(省辖市)。②1945年左右撤销公主岭市,复归怀德县。③1948年3月31日,辽北省批准恢复公主岭市(县级市)。④1949年5月公主岭取消市建制,划归怀德县。⑤1956年10月从怀德县划出设立公主岭市(地级市)。⑥1959年撤销公主岭市建制,改为怀德县辖镇。⑦1985年2月,设公主岭市(地级市)。⑧1985年12月撤公主岭地级市建制,变为县级市,省直辖。⑨1995年公主岭市(县级市)改为由省直辖,地级

市代管。

1912年隶吉林省。1942年隶伪满吉林省。1945年光复后,隶辽北省。

1954年复隶吉林省。

公主岭市 见83页“公主岭市”。

公安县(縣)(〔鄂〕荆州市) ←^②荆江县 ←^①公安县

位于东经111°48′~112°25′、北纬29°37′~30°19′之间。

公元209年(东汉建安十四年),刘备领荆州牧,立营油江口(今斗湖堤东北),改孱陵为公安,公安县名由此而来。

①1912年称公安县;1952年11月,析公安县东地建立荆江县。②1955年4月,撤销荆江县,并入公安县。

公略县(縣) 见225页“吉安县”、224页“吉水县”、600页“泰和县”。

凤山土分州 见84页“凤山县”。

凤山土州 见112页“巴马瑶族自治县”。

凤山市(县辖市〔台〕)

位于东经120°3′、北纬22°6′(台湾省南部高雄与屏东之间)。

参见213页“台湾省”。

凤山县(〔桂〕河池地区) ← 凤山土分州

位于东经106°41′~107°02′、北纬24°15′~24°29′之间。

因治所(今凤城镇)“环山似凤,环凤皆山,翠屏丹嶂,凌霄欲飞”而得名。

1912年称凤山土分州;1919年改为凤山县,县名沿用至今。

1912年隶广西省。1958年3月5日后隶广西僮族自治区。1965年10月12日广西僮族自治区更名为广西壮族自治区。

参见59页“天峨县”、112页“巴马瑶族自治县”。

凤山县〔黑〕 见674页“通河县”。

凤山设治局 见674页“通河县”。

凤冈县(〔黔〕遵义市)

余庆县 ←^④ 湄潭县 ←^④ 湄潭县

风冈县 ←^② 风泉县 ←^① 龙泉县

湄潭县 ←^③ 余庆县

湄潭县 ←^③ 湄潭县

位于东经107°31′~107°57′、北纬27°31′~28°22′之间。

①1912年称龙泉县;1913年改为风泉县。②1930年将风泉县更名为风冈县。③1958年12月风冈县与余庆县、湄潭县合并,称湄潭县。④1961年8月三县分治,恢复风冈县、余庆县、湄潭县建制。

参见 354 页“余庆县”、778 页“湄潭县”。

凤仪县 见 21 页“大理市”。

凤台县〔晋〕 见 622 页“晋城市”。

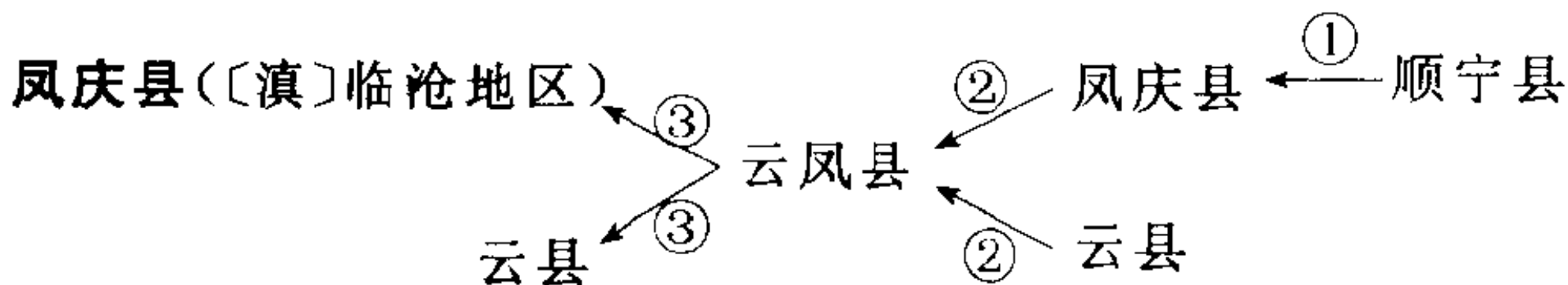
凤台县〔皖〕淮南市

位于东经 116°18′~116°48′、北纬 32°32′~33°之间。

因境内有“凤凰台”而得名。公元 1733 年(清雍正十一年)分置凤凰县，县名沿用至今。

1912 年隶安徽省。1949 年隶皖北行署区。1952 年复隶安徽省。

参见 319 页“寿县”、350 页“利辛县”。



位于东经 99°31′~100°13′、北纬 24°13′~25°03′之间。

①1912 年称顺宁县；1954 年 8 月 6 日改顺宁县为凤庆县。②1959 年 2 月凤庆县与云县合并，称云凤县。③1959 年 11 月，二县分治，恢复凤庆县、云县建制。

蚌埠市(省辖市)



凤阳县〔皖〕滁州市 ← ② 定凤怀县、盱凤嘉县、泗五灵凤县、凤定嘉县抗日民主政府 ← ① 凤阳县

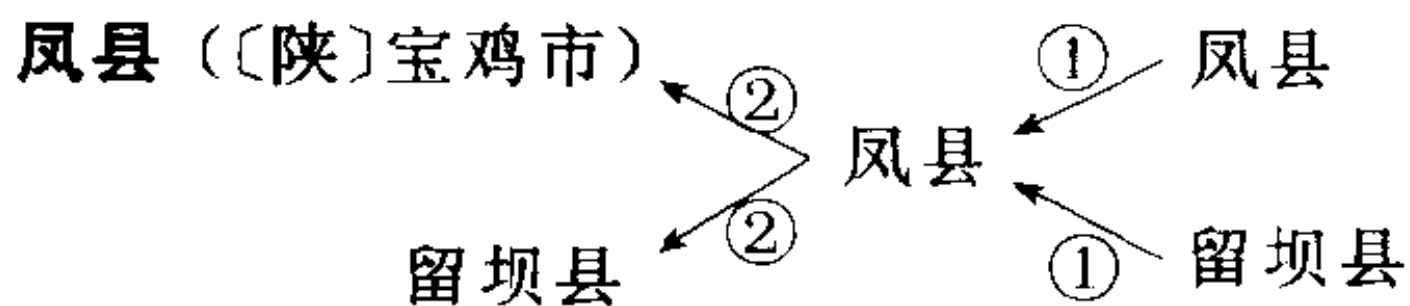
位于东经 117°09′~117°52′、北纬 32°37′~33°03′之间。

“以在凤凰山之阳，故名凤阳”(《明一统志》)。

①1912 年称凤阳县；1941 年后，先后在各县接壤地区建有定(远)凤(阳)怀(宁)县、盱(眙)凤(阳)嘉(山)县、泗(县)五(河)灵(璧)凤(阳)县、凤(阳)定(远)嘉(山)县抗日民主政府。②1945 年后恢复凤阳县。

③1947 年元旦析凤阳第二区设蚌埠市(省辖市)。

1912 年隶安徽省。1949 年隶皖北行署区。1952 年复隶安徽省。



位于东经 106°24′~107°07′、北纬 33°34′~34°18′之间。

公元 1374 年(洪武七年)降凤州为县，凤县始于此，县名沿用至今。

①1912年称凤县,1959年1月凤县、留坝县合并,仍称凤县。②1961年1月二县分治,恢复凤县、留坝县建制。

隶陕西省(1949年5月至1949年10月曾隶陕甘宁边区)。

参见70页“太白县”。

凤定嘉县 见85页“凤阳县”。

凤城市(县级市〔辽〕丹东市)←^⑤凤城市(县级市,省直辖)←^④凤城满族自治县←^③凤城县←^②凤凰县←^①凤凰厅

位于东经123°23′~124°32′、北纬40°22′~41°05′之间。

城东南有凤凰山,故取名凤凰县,后因与湖南省凤凰县重名,而改称凤城县,沿用至今。

①1912年称凤凰厅;1913年改凤凰厅为凤凰县。②1914年改凤凰县为凤城县。③1985年撤凤城县,设凤城满族自治县。④1994年3月8日,经国务院批准,撤凤城满族自治县,设凤城市(县级市),由省直辖。⑤1995年凤城市(县级市)改为由省直辖,地级市代管。

1912年隶奉天省。1929年隶辽宁省。1932年隶伪满奉天省。1934年隶伪满安东省。1945年光复后隶安东省。1949年隶辽东省。1954年复隶辽宁省。

凤城县 见86页“凤城市”。

凤城满族自治县 见86页“凤城市”。

凤泉县 见84页“凤冈县”。

凤凰厅 见86页“凤城市”。

凤凰县〔辽〕见86页“凤城市”。

凤凰县(〔湘〕湘西土家族苗族自治州)←凤凰厅

位于东经109°18′~109°38′、北纬27°44′~28°19′之间。

因城西南30公里处有凤凰山而得名。

1912年称凤凰厅。1913年改为凤凰县,县名沿用至今。

岐山县
凤翔县(〔陕〕宝鸡市)←^③岐山县←^②凤翔县←^①岐山县
麟游县←^②凤翔县←^①麟游县

位于东经 107°10'~107°38'、北纬 34°20'~34°45' 之间。

公元 1179 年(南宋淳熙六年)更天兴县为凤翔县,沿用至今。

①公元 1179 年以来一直称凤翔县;1958 年 12 月凤翔县与岐山县、麟游县合并,仍称凤翔县。②1961 年 8 月三县分治,恢复凤翔县、岐山县、麟游县建制。

乌云设治局 见 838 页“嘉荫县”。

乌云县 见 838 页“嘉荫县”。

乌丹县 见 635 页“翁牛特旗”。

乌什县(〔新〕阿克苏地区)←—乌什直隶厅

位于东经 78°23'~80°01'、北纬 40°43'~41°51' 之间。

乌什似因乌赤山而得名。

1912 年称乌什直隶厅;1913 年改为乌什县,县名沿用至今。

民国初年隶新疆省。1955 年隶新疆维吾尔自治区。

参见 384 页“阿合奇县”。

乌什直隶厅 见 87 页“乌什县”、384 页“阿合奇县”。

乌兰县(〔青〕海西蒙古族藏族自治州)←^②茶卡工作委员会(县级)←^①都兰县
←^③德令哈县
←^④德令哈市

位于东经 97°55'~99°20'、北纬 36°22'~37°17' 之间。

“乌兰”系蒙古语,意为“红色”。

①1930 年始设都兰县;1958 年 11 月析都兰县东北部置茶卡工作委员会。②1959 年 3 月撤销茶卡工委,设立乌兰县。③1962 年底德令哈县并入乌兰县。④1988 年 4 月析乌兰县原德令哈辖区成立德令哈市(县级市)。

参见 609 页“都兰县”、869 页“德令哈市”。

乌兰浩特市(县级市〔内蒙古〕兴安盟)←^④科右前旗←^③乌兰浩特市
←^①王爷庙
←^②科右前旗

位于东经 121°50'~122°20'、北纬 45°55'~46°18' 之间。

①1947 年 11 月将王爷庙改设乌兰浩特市;1949 年乌兰浩特市隶兴安

盟;1953年乌兰浩特市改隶东部行政区;1954年4月30日乌兰浩特市改隶呼伦贝尔盟。②1958年8月20日与科右前旗合并,仍称乌兰浩特市,隶呼伦贝尔盟。③1964年7月20日撤销乌兰浩特市,恢复科右前旗,乌兰浩特改为科右前旗的一个镇。④1980年7月26日重析置乌兰浩特市(县级市),隶兴安盟。

1947年11月隶内蒙古自治区。1969年8月隶吉林省。1979年8月复隶内蒙古自治区。

参见559页“科尔沁右翼前旗”。

乌达市 见90页“乌海市”。

乌达镇 见90页“乌海市”。

乌苏市(县级市〔新〕伊犁哈萨克自治州塔城地区)←^②乌苏县←^①库尔喀喇乌苏直隶厅

位于东经82°58'~85°16'、北纬43°29'~45°27'之间。

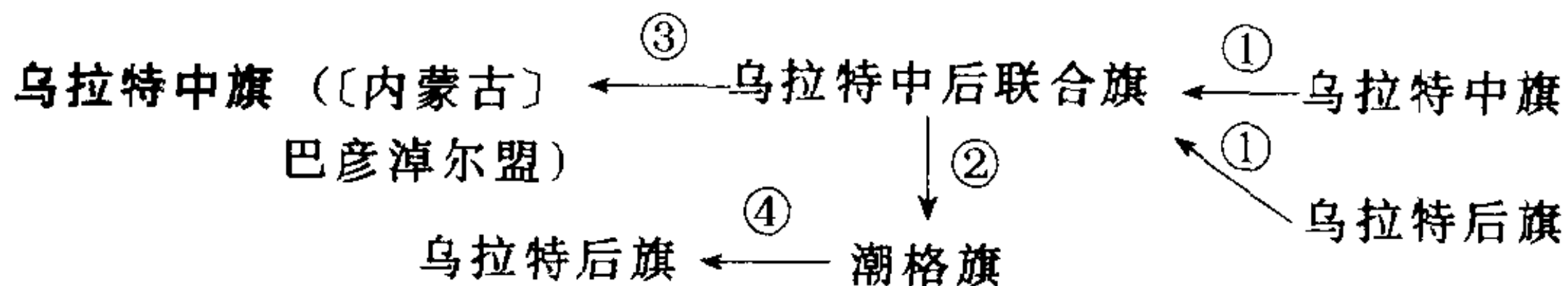
“乌苏”为“库尔喀喇乌苏”的简称,系蒙古语,意为“黑雪水”。

①1912年称库尔喀喇乌苏直隶厅;1913年改为乌苏县。②1996年7月10日经国务院批准,撤销乌苏县,设立乌苏市(县级市)。

1912年隶新疆省。1955年隶新疆维吾尔自治区。

乌苏县 见88页“乌苏市”。

乌郁宗 见520页“南木林县”。



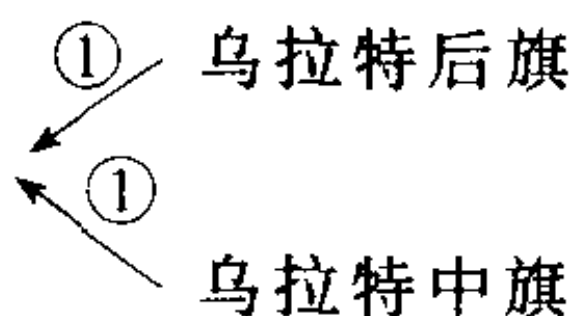
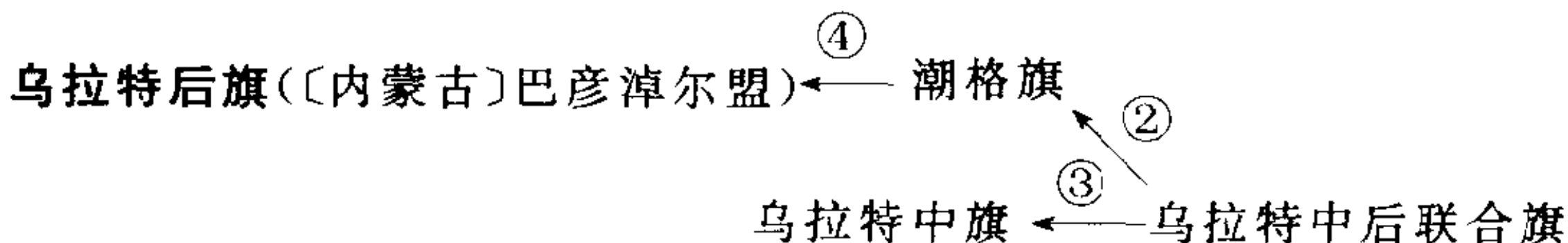
位于东经107°16'~109°42'、北纬41°07'~42°28'之间。

“乌拉特”系蒙古语,意为“技艺高超者”或“能工巧匠”,源出人名后为氏,再以氏为部落称呼,最后演化为旗名。

①1912年称乌拉特中旗、乌拉特后旗;1952年10月15日两旗合并称乌拉特中后联合旗。②1970年10月析乌拉特中后联合旗西部和2个牧场置潮格旗。③1981年9月乌拉特中后联合旗更名为乌拉特中旗。④1981年10月潮格旗更名为乌拉特后旗。

1912年后曾隶乌兰察布盟。1914年隶绥远特别区。1928年隶绥远省。1937年隶伪蒙疆联合自治政府。1945年复隶绥远省。1954年改隶内蒙古自治区。

乌拉特中后联合旗 见 88 页“乌拉特中旗”、89 页“乌拉特后旗”。



位于东经 105°14' ~ 107°36'、北纬 40°40' ~ 42°22' 之间。

“乌拉特”的含义、名称由来同“乌拉特中旗”。

①1912 年称乌拉特后旗、乌拉特中旗；1952 年 10 月 15 日两旗合并称乌拉特中后联合旗。②1970 年 10 月析乌拉特中后联合旗西部和 2 个牧场置潮格旗。③1981 年 9 月乌拉特中后联合旗更名为乌拉特中旗。④1981 年 10 月潮格旗更名为乌拉特后旗。

民国初年隶绥远特别区。1928 年隶绥远省。1937 年隶伪蒙疆联合自治政府。1945 年复隶绥远省。1954 年隶内蒙古自治区。

乌拉特前旗(〔内蒙古〕巴彦淖尔盟)

安北县

位于东经 108°12' ~ 109°54'、北纬 40°26' ~ 41°16' 之间。

“乌拉特”的含义、名称由来和隶属变化同“乌拉特中旗”。

1912 年称乌拉特前旗；1950 年成立人民政府；1958 年撤销安北县，并入乌拉特前旗。

民国初年隶绥远特别区。1928 年隶绥远省。1937 年隶伪蒙疆联合自治政府。1945 年复隶绥远省。1954 年隶内蒙古自治区。

乌审旗(〔内蒙古〕伊克昭盟)

位于东经 108°17' ~ 109°40'、北纬 37°38' ~ 39°23' 之间。

“乌审”系蒙古语，意为“网套”，即捕兽的工具。

公元 1649 年(清顺治六年)划为伊克昭盟右翼前旗，后以古郡落名“乌审”称旗。1950 年成立旗人民政府，旗治达布察克。

乌恰县(〔新〕克孜勒苏柯尔克孜自治州) ← ② 乌鲁克恰提设治局 ← ① 疏附县

位于东经 73°43' ~ 75°45'、北纬 39°24' ~ 40°17' 之间。

“乌恰”为柯尔克孜语“乌鲁克恰提”的缩写，意为大山峡。

①1912 年称疏附县；1929 年析疏附县部分地置乌鲁克恰提设治局。②

1938年改称乌恰县。

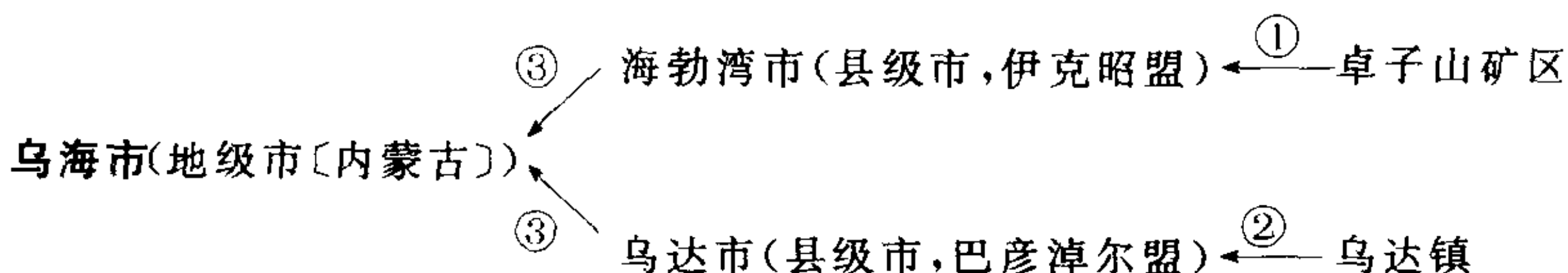
1912年隶新疆省。1955年隶新疆维吾尔自治区。

参见385页“阿克陶县”。

乌珠河设治局 见429页“尚志市”。

乌珠穆沁左翼旗 见162页“东乌珠穆沁旗”、230页“西乌珠穆沁旗”。

乌珠穆沁右翼旗 见162页“东乌珠穆沁旗”、230页“西乌珠穆沁旗”。

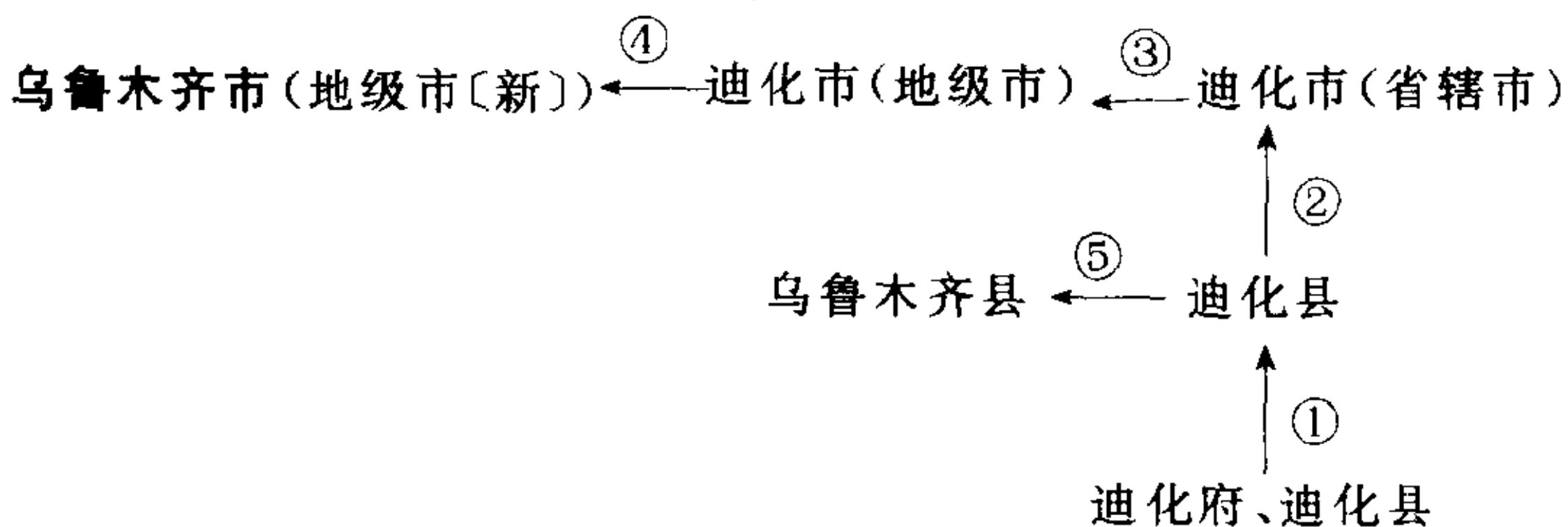


位于东经106.8°、北纬39.7°。

取合并前的乌达市、海勃湾市的首字命名。

①1961年以卓子山矿区改设海勃湾市(县级市),隶伊克昭盟。②1961年以乌达镇改设乌达市(县级市),隶巴彦淖尔盟。③1975年,乌达市、海勃湾市合并,设立乌海市(地级市)。

下设乌达区、海南区和海勃湾区。



位于东经87.6°、北纬43.8°。

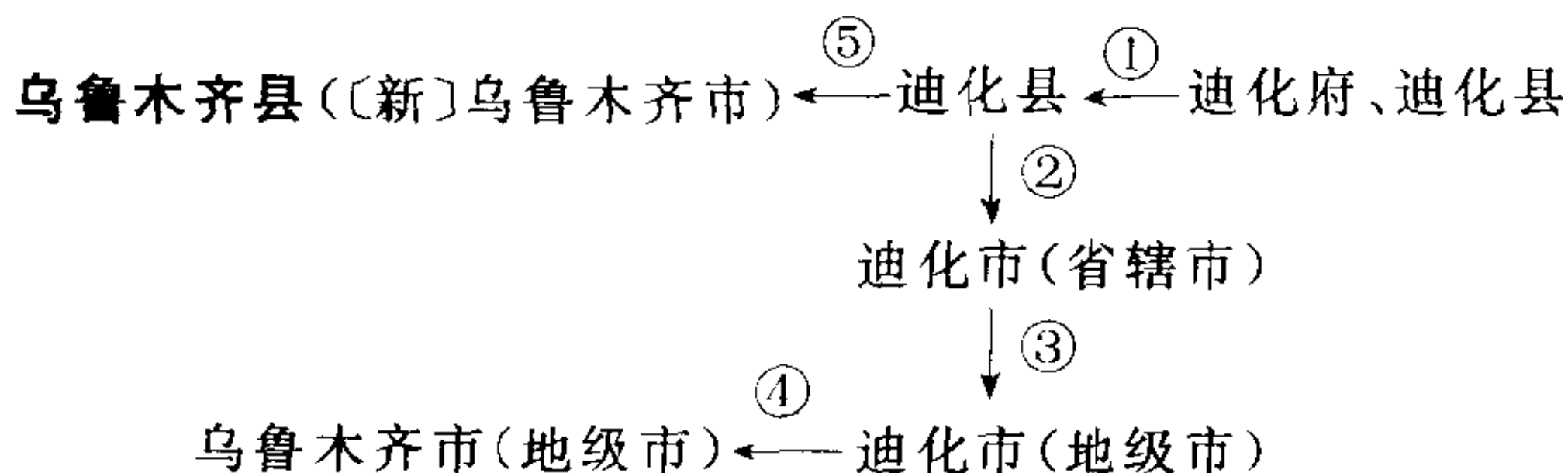
公元925年塞语文书《使河西记》称此地为“irūmcinā”,意为柳树林。本市为自治区首府,全区政治、经济、文化、交通中心,新兴的综合性工业城市,故有“天山脚下的明珠”之称。

①1912年称迪化府、迪化县;1913年撤府留县。②1945年以县城关和部分郊区置迪化市(省辖市)。③1949年迪化市改为地级市。④1953年改迪化市为乌鲁木齐市(地级市)。⑤1953年迪化县改名为乌鲁木齐县。1955年10月1日乌鲁木齐市为自治区的首府。

1912年称迪化市,隶新疆省。1955年新疆维吾尔自治区成立,隶新疆维

吾尔自治区。

下设天山区、水磨沟区、东山区、头屯河区、沙依巴克区、南泉区(原南山矿区,1999年8月10日,经国务院批准而更名和新市区)。



位于东经 86°37'~88°58'、北纬 43°01'~44°06' 之间。

名称含意同“乌鲁木齐市”。

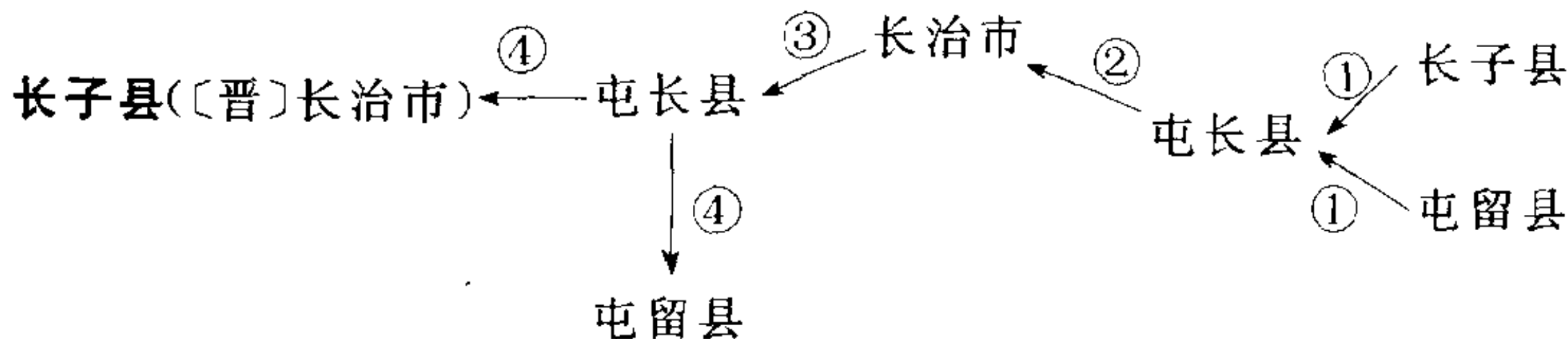
①1912年称迪化府、迪化县,1913年撤府留县。②1945年以城关和部分郊区置迪化市。③1949年迪化市改为地级市。④1953年迪化市改名乌鲁木齐市(地级市)。⑤1953年迪化县改名乌鲁木齐县。

民国初年隶新疆省。1955年隶新疆维吾尔自治区。

参见90页“乌鲁木齐市”。

乌鲁木齐克恰提设治局 见89页“乌恰县”。

毛目县(县) 见466页“金塔县”。



位于东经 112°27'~113°、北纬 35°53'~36°15' 之间。

因本地是尧王长子丹朱的封地,故秦朝置县时,取名为“长子县”。

①1912年称长子县;1958年8月长子县、屯留县合并,称屯长县。②1958年11月撤销屯长县,并入长治市。③1959年6月析长治市,恢复屯长县。④1961年屯长县分治,恢复长子县与屯留县。

1912年隶山西省。1941~1945年先后隶晋冀鲁豫边区、太岳区。1949年复隶山西省。

长山八岛办事处 见94页“长岛县”。

长山八岛设治局 见94页“长岛县”。

长山列岛 见98页“长海县”。

长山列岛区 见 94 页“长岛县”。
 长山县〔辽〕 见 98 页“长海县”。
 长山县〔鲁〕 见 356 页“邹平县”。
 长山岛行政区 见 94 页“长岛县”。
 长山岛特区 见 94 页“长岛县”。

寿县
 长丰县〔皖〕合肥市 ← 肥东县
 肥西县
 定远县

位于东经 $116^{\circ}52'$ ~ $117^{\circ}26'$ 、北纬 $31^{\circ}55'$ ~ $32^{\circ}37'$ 之间。

因縣境大部属清代寿州长丰乡,故名为长丰县。

1964 年 10 月 31 日,经国务院批准,划寿县、肥东县、肥西县、定远县各一部分置长丰县。

长乐市(县级市〔闽〕福州市) ←^② 长乐市(县级市,省直辖) ←^① 长乐县

位于东经 $119^{\circ}23'$ ~ $119^{\circ}59'$ 、北纬 $25^{\circ}40'$ ~ $26^{\circ}04'$ 之间。

公元 623 年(唐武德六年)取居者长久安乐之意而改称长乐县。

①1912 年称长乐县;1994 年 2 月 18 日,经国务院批准,撤销长乐县,设立长乐市(县级市),由省直辖。②1995 年长乐市(县级市)改为由省直辖,地级市代管。

长乐县〔闽〕 见 92 页“长乐市”。

长乐县〔鄂〕 见 67 页“五峰土家族自治县”。

长乐县〔粤〕 见 66 页“五华县”。

长白县 见 92 页“长白朝鲜族自治县”。

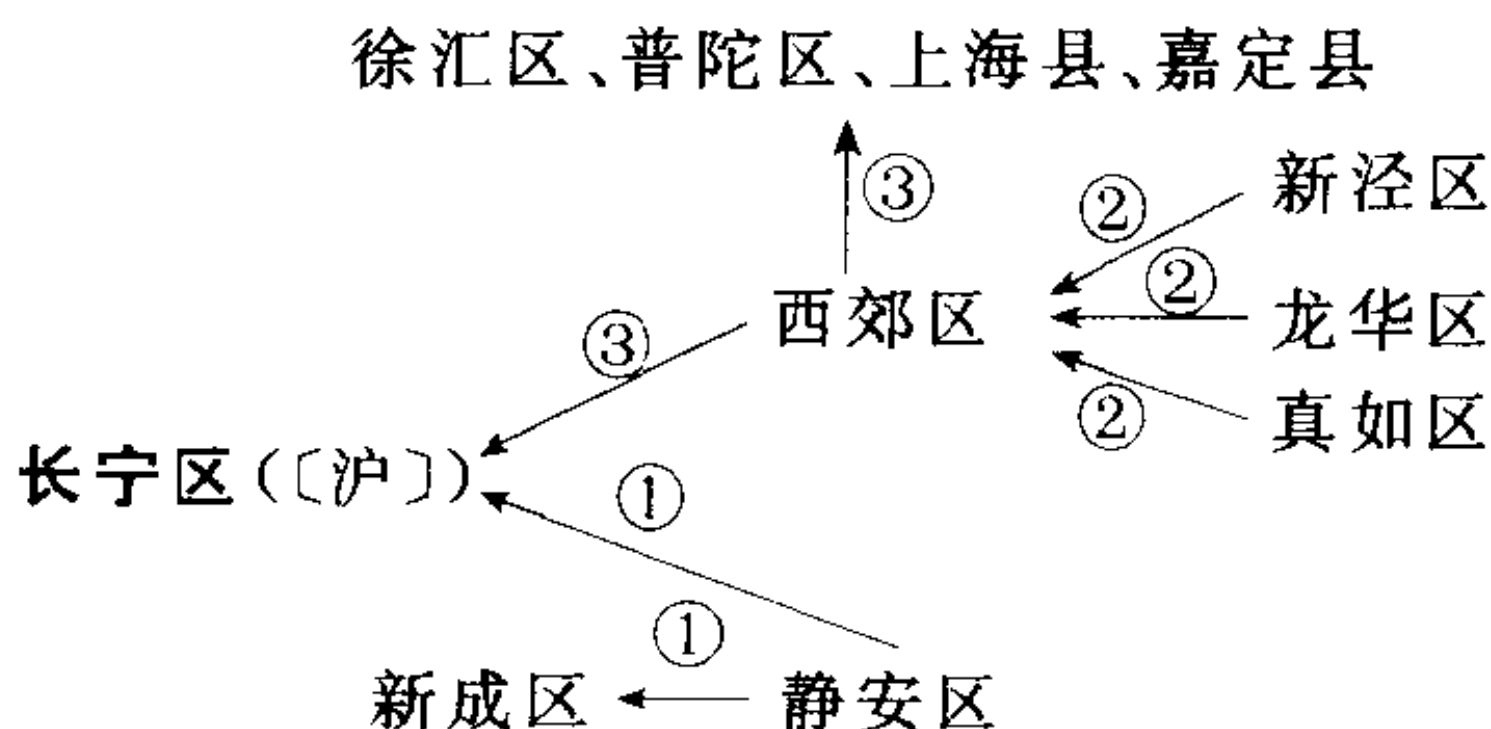
长白府 见 92 页“长白朝鲜族自治县”。

长白朝鲜族自治县(〔吉〕白山市) ←^② 长白县 ←^① 长白府

位于东经 $127^{\circ}17'$ ~ $128^{\circ}18'$ 、北纬 $41^{\circ}21'$ ~ $41^{\circ}58'$ 之间。

①1912 年称长白府;1913 年改为长白县。②1958 年 9 月撤销长白县,成立长白朝鲜族自治县。

1912 年隶奉天省。1929 年隶辽宁省。1932 年隶伪满奉天省。1934 年隶伪满安东省。1937 年隶伪满通化省。1945 年光复后隶安东省。1949 年隶辽东省。1954 年隶吉林省。



1949年设立,为当时上海市20个(现17个)市辖区之一。

①1956年撤销静安区,原静安区的西部并入长宁区,东部并入新成区。

②1956年新泾区、龙华区、真如区合并,设立西郊区。③1958年11月撤销西郊区,部分辖区并入长宁区,其他分别并入徐汇区、普陀区、上海县、嘉定县

参见363页“闵行区”、634页“徐汇区”、780页“普陀区”、835页“静安区”、838页“嘉定区”。

长宁县〔川〕宜宾市

位于东经 $104^{\circ}44'$ ~ $105^{\circ}03'$ 、北纬 $28^{\circ}16'$ ~ $28^{\circ}51'$ 之间。

1912年称长宁县,县名沿用至今。

1912年隶四川省。1950年隶川南行署区。1952年复隶四川省。

长宁县〔粤〕见812页“新丰县”。

长宁县〔赣〕见307页“寻乌县”。

长汀县〔闽〕龙岩市 ←^② 长汀县、汀东县、兆征县、汀州市 ←^① 长汀县

位于东经 $115^{\circ}58'$ ~ $116^{\circ}43'$ 、北纬 $25^{\circ}11'$ ~ $26^{\circ}51'$ 之间。

《长汀县志》：“天下之水皆东，汀水独南也”。按八卦图示，南立属丁，以“水”合“丁”为“汀”，故称“汀江”，长汀以水为名。

①1912年称长汀县；1929~1934年间先后建有长汀县、汀东县、兆征县、汀州市等苏维埃红色政权。②1934年后复称长汀县。

长安县〔陕〕西安市 ←^③ 西安市 ←^② 长安县 ←^① 咸宁县

位于东经 $108^{\circ}38'$ ~ $109^{\circ}14'$ 、北纬 $33^{\circ}47'$ ~ $34^{\circ}16'$ 之间。

“长安”取“长治久安”之意而命名。

①1913年咸宁县并入长安县。②1928年将长安城关区划入西安市。③1930年复归长安县。

隶陕西省(1949年5~10月曾隶陕甘宁边区)。

长农县 见306页“农安县”。

长兴县〔浙〕湖州市)

位于东经119°33'~120°06'、北纬30°43'~31°11'之间。

1912年称长兴县,县名沿用至今。

长阳土家族自治县〔鄂〕宜昌市)←—长阳县

位于东经110°21'~111°21'、北纬30°12'~30°46'之间。

公元618年(唐高祖武德元年),易“长杨”为“长阳”,长阳之名由此开始,沿用至今。

1984年7月,经国务院批准,撤销长阳县,设立长阳土家族自治县。

长阳县 见94页“长阳土家族自治县”。

长寿县〔黑〕见264页“延寿县”、429页“尚志市”。

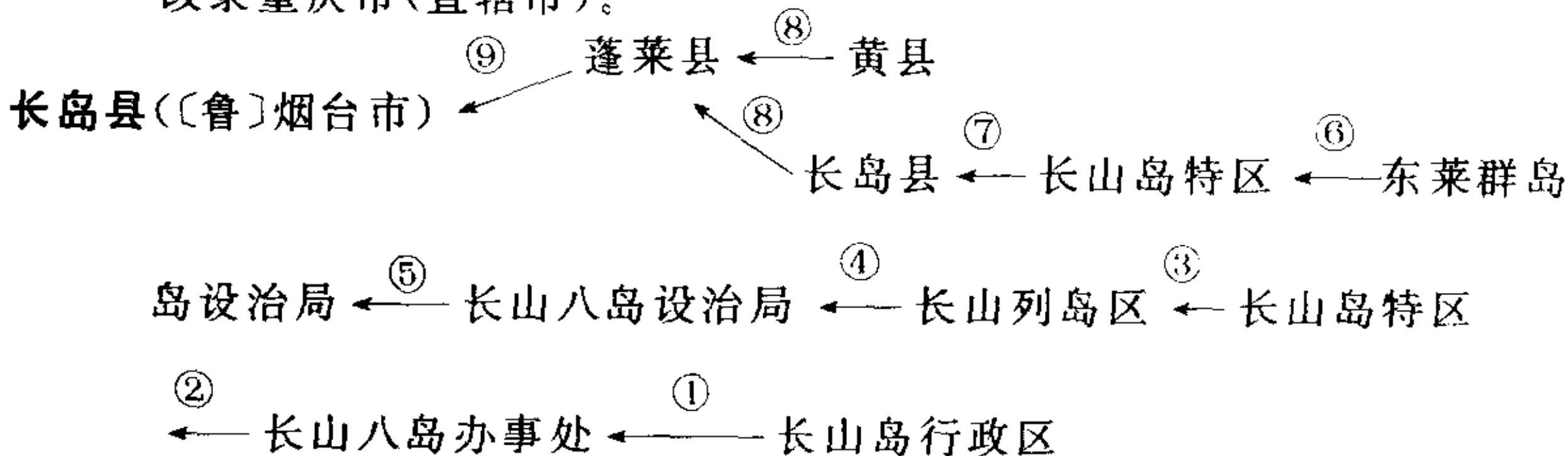
长寿县〔渝〕)

位于东经106°49'~107°28'、北纬29°43'~30°13'之间。

元顺帝时,因县境东北有长寿山,山下居民多长寿,遂将原乐温县更名为长寿县。

1912年称长寿县,县名沿用至今。

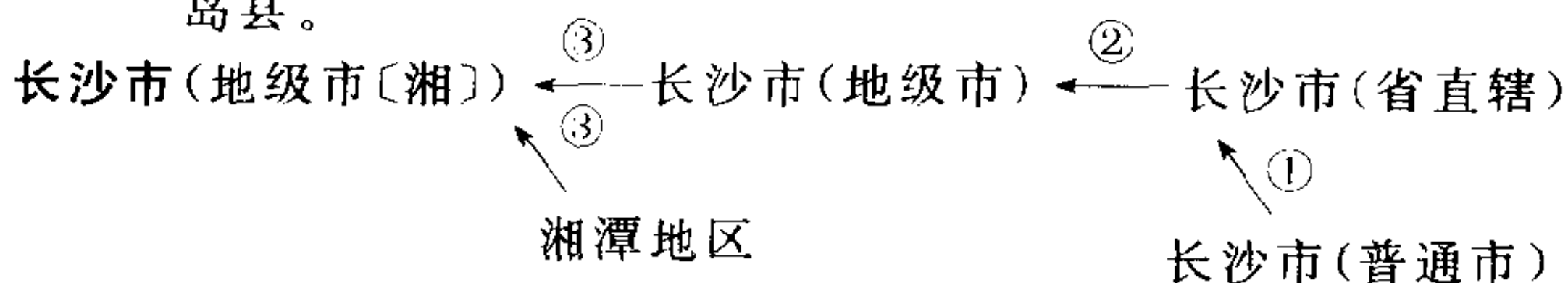
1912年隶四川省。1950年隶川东行署区。1952年复隶四川省。1997年改隶重庆市(直辖市)。



位于东经120°36'~120°56'、北纬37°53'~38°23'之间。

- ①1929年设长山岛行政区;1939年5月日军侵占长山岛,设长山八岛办事处。②1945年9月4日,长岛第一次解放,设长山岛特区。③1947年10月,国民党军队占领长岛,建长山列岛区。④1948年4月长山列岛区改建为长山八岛设治局。⑤1948年8月5日改建为东莱群岛设治局。⑥1949年8月12日长岛第二次解放,恢复长山岛特区。⑦1956年5月25日成立长岛县,是山东省唯一的海岛县。⑧

1958年11月1日,长岛县和黄县并入蓬莱县。⑨1963年6月恢复长岛县。

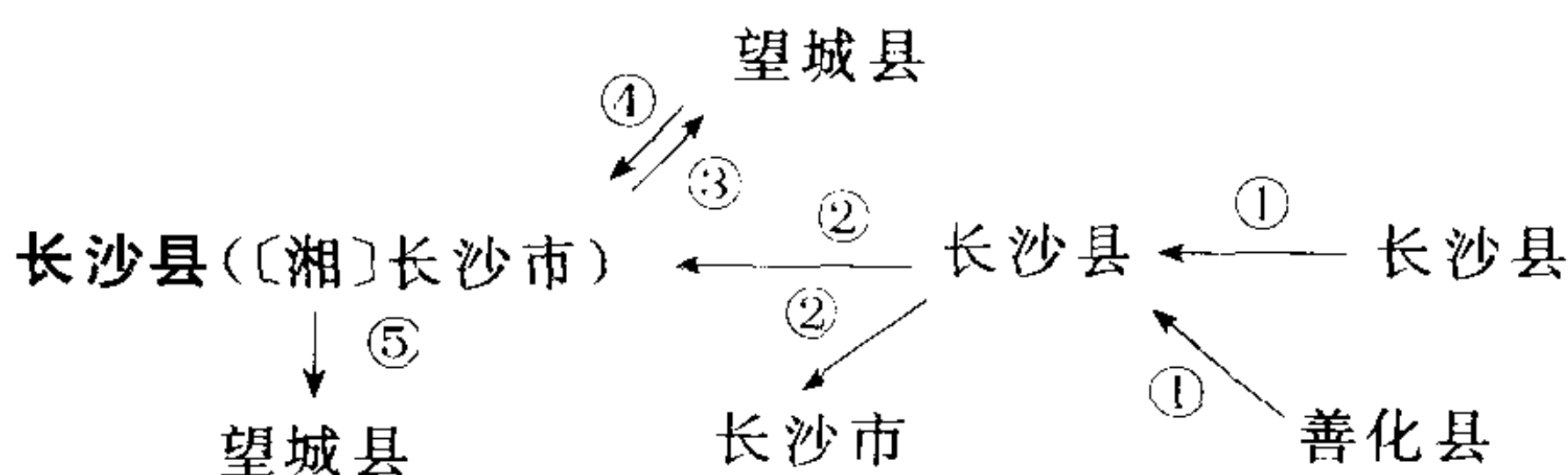


位于东经 112.9°、北纬 28.2°。

①1928年建长沙市(普通市),1932年起不称市;1942年建长沙市,省直辖。②1949年建地级长沙市,为湖南省省会。③1983年8月湘潭地区与长沙市合并,仍称长沙市(地级市)。原湘潭地区所辖各县改由长沙市辖。

1996年4月22日,经国务院批准,撤销长沙市东区、南区、西区、北区、郊区,设立长沙市岳麓区、芙蓉区、天心区、开福区、雨花区。

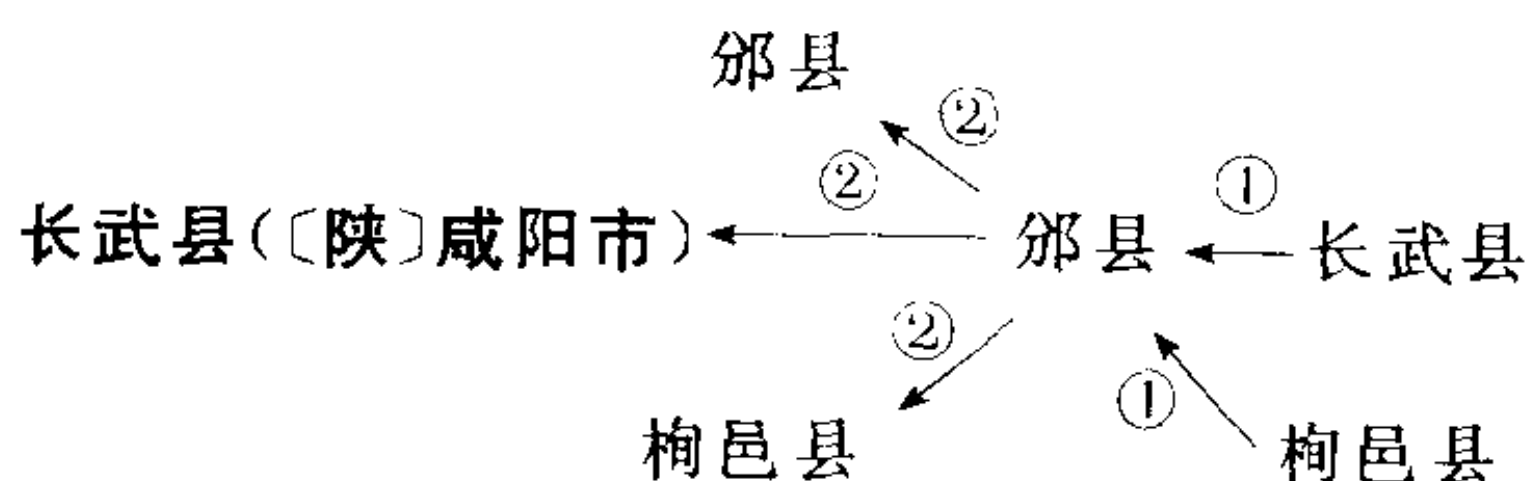
参见 95 页“长沙县”。



位于东经 112°56′~113°36′、北纬 27°55′~28°40′之间。

①1912年有长沙县、善化县建制,同年两县合并,称长沙县。②1933年划长沙县城区及四郊部分地区设长沙市,市、县分治。③1951年7月析长沙县湘江以西5个区及以东二个区成立望城县。④1959年1月望城县并入长沙县。⑤1977年12月21日重置望城县。

参见 605 页“株洲市”、606 页“株洲县”、711 页“望城县”。



位于东经 107°38′~107°58′、北纬 34°59′~35°18′之间。

公元 1583 年(明万历十一年)于宜禄镇(今昭仁镇)始建长武县,取唐李怀光所恐长武城名之意。

①1912年称长武县;1958年12月长武县、栒邑县并入邠县。②1961年

三县分治,恢复长武县、枸邑县、邠县建制。

隶陕西省(1949年7月至1949年10月曾隶陕甘宁边区)。

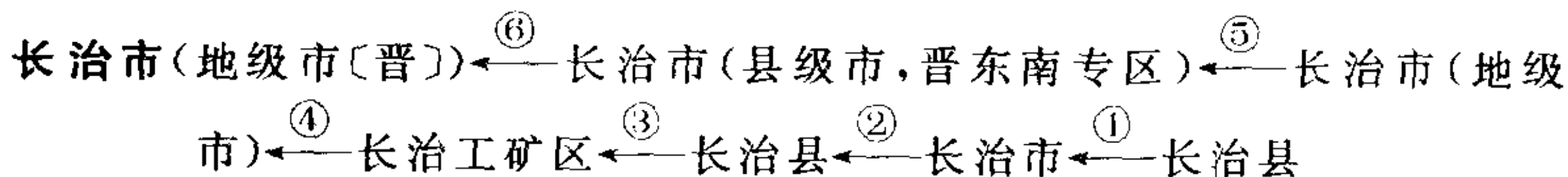
长岭县(〔吉〕松原市)

位于东经 123°06'~124°45'、北纬 43°59'~44°42' 之间。

因治所建在长岭子地方,故定县名为长岭县,沿用至今。

1912年隶吉林省。1932年隶伪满吉林省。1941年隶伪满四平省。1945年东北光复,1947年长岭县解放,隶辽北省。1949年复隶吉林省。

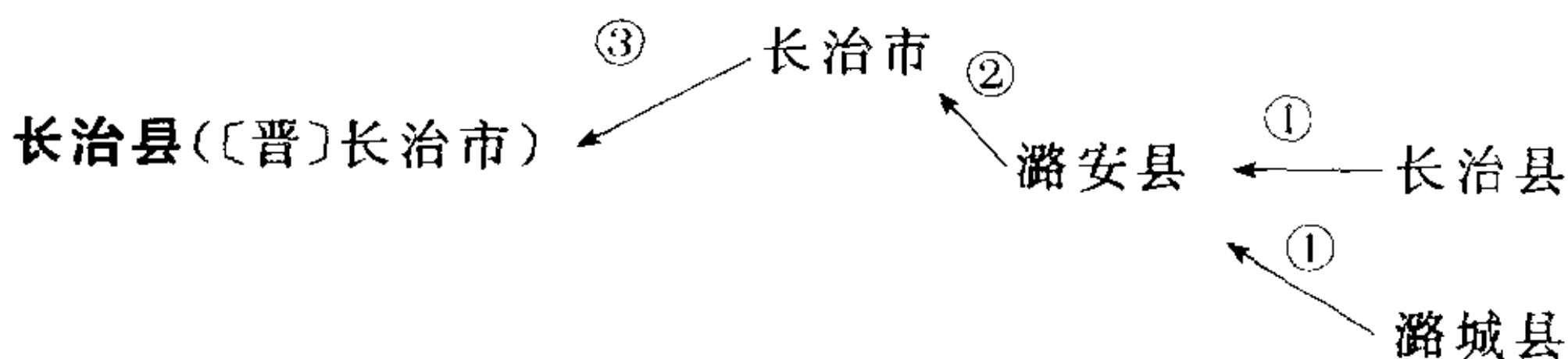
长冶工矿区 见 96 页“长冶县”。



位于东经 113.1°、北纬 36.1°。

①1912年称长冶县;1945年析长冶县析城区置长冶市。②1949年改为长冶县。③1950年析长冶城关区置长冶工矿区。④1951年设长冶市(地级市)。⑤1958年长冶市改为县级市,由晋东南专区辖。⑥1975年长冶市再次升格为地级市。

参见 72 页“屯留县”、96 页“长冶县”、91 页“长子县”、897 页“潞城市”。

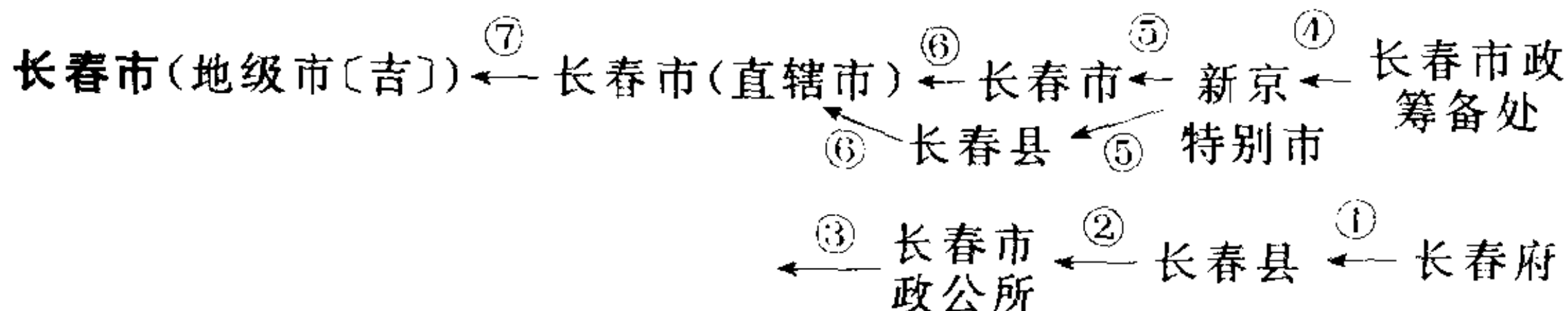


位于东经 112°57'~113°11'、北纬 35°51'~36°10' 之间。

①1912年称长冶县;1954年7月长冶县与潞城县合并,称潞安县。②1958年9月潞安县并入长冶市。③1961年9月析长冶市,恢复长冶县。

1912年隶山西省。1945年10月隶太行区。1949年10月复隶山西省。

参见 96 页“长冶市”、897 页“潞城市”。



位于东经 125.3°、北纬 43.9°。

以长春花的“长春”命名。

①1912年称长春府；1913年改长春府为长春县。②1925年析设长春市政公所(与长春县并存)。③1929年改长春市政公所为长春市政筹备处。④1932年改长春市政筹备处为新京特别市。⑤1947年改新京特别市为长春市。与长春县并存。⑥1953年7月长春市升为直辖市，撤销长春县并入长春市。⑦1954年6月改为地级市。

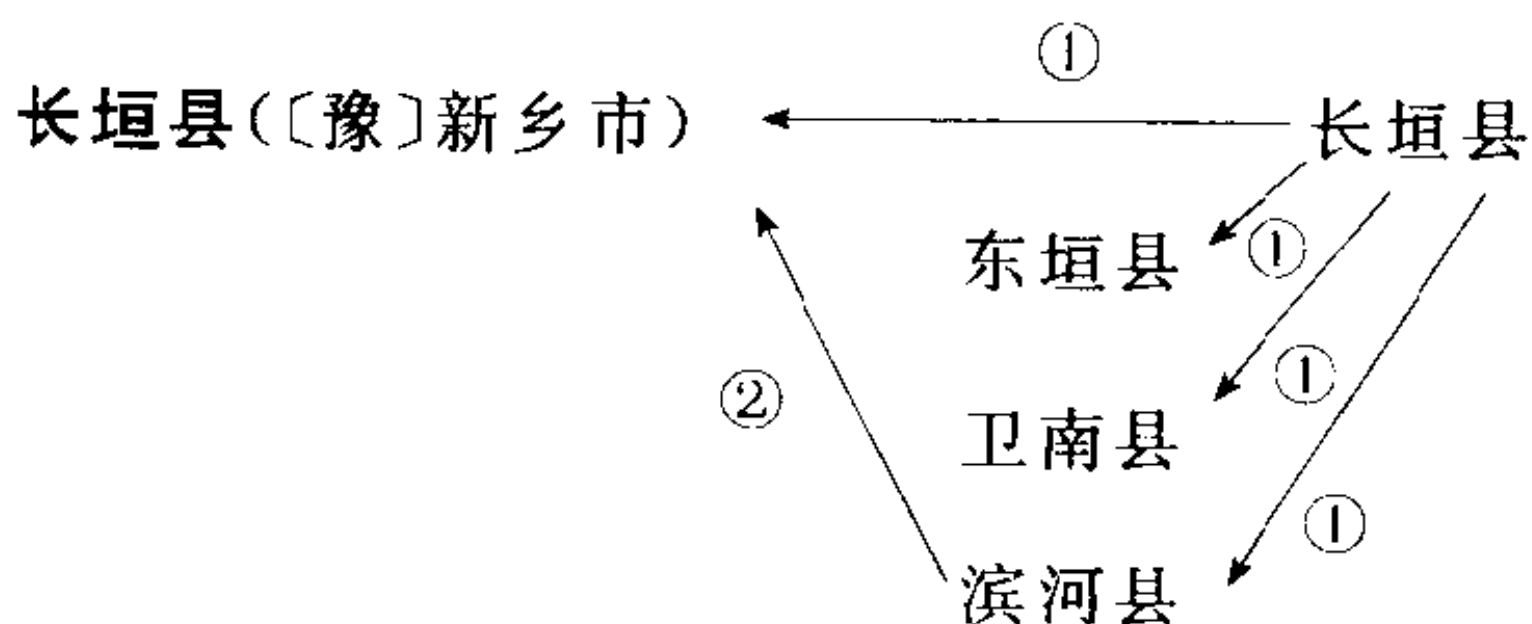
下设二道区(1995年7月，经国务院批准，长春市二道河子区更名为二道区)、绿园区(1995年7月，经国务院批准，撤销长春市郊区，设立绿园区)、双阳区、南关区和宽城区。

1912年隶吉林省。1932年隶伪满吉林省。1945年光复后隶吉林省。1953年隶东北行政委员会。1954年复隶吉林省。

参见 226 页“吉林省”。

长春县 见 96 页“长春市”、306 页“农安县”。

长春府 见 96 页“长春市”、306 页“农安县”。

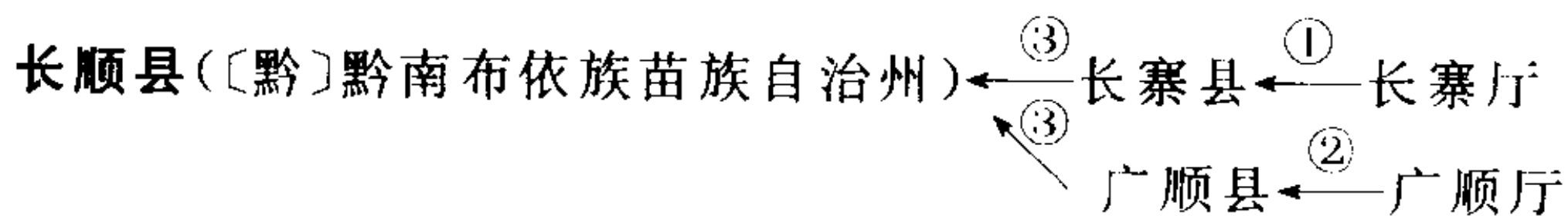


位于东经 114°29′~114°59′、北纬 34°59′~35°23′ 之间。

秦设郡县，因县有防垣(城墙)，故名长垣县。

①1912年称长垣县；1940年4月12日成立长垣县抗日民主政府。1941年将河东部分划出成立东垣县。1943年将长垣西北部划出成立卫南县，同时划长(垣)、滑、濮(阳)东(明)四县的边区成立滨河县。②1945年滨河县撤销，并入长垣县。

1912年隶直隶省。1928年隶河北省。1949年隶平原省。1952年隶河南省。



位于东经 106°11′~106°39′、北纬 25°38′~26°18′ 之间。

因由原长寨县、广顺县合并而成，各取原县名一字符长顺县。

①1912年称长寨厅;1914年改为长寨县。②1912年称广顺厅。1914年改为广顺县。③1941年广顺县与长寨县合并,县名改称长顺县。

参见757页“紫云苗族布依族自治县”。

长胜县〔川〕见175页“仪陇县”。

长胜县〔赣〕见197页“宁都县”。

长涪县 见99页“长葛市”。

长洲县 见346页“吴县市”。

长泰县(〔闽〕漳州市)

位于东经 $117^{\circ}36'$ ~ $117^{\circ}58'$ 、北纬 $24^{\circ}34'$ ~ $24^{\circ}55'$ 之间。

公元943年(南唐保大元年)建县,取“长久安泰”之意,命名为长泰县。

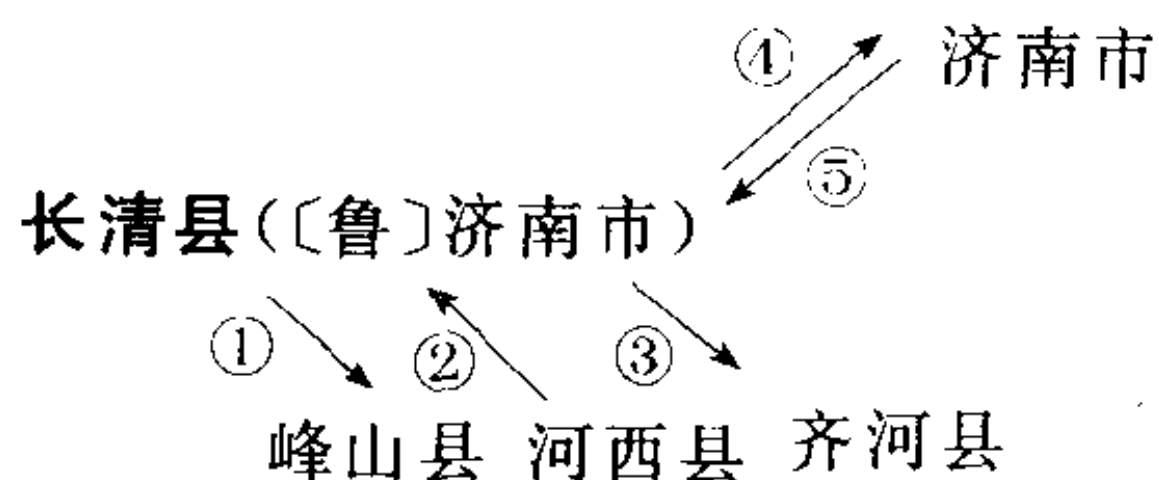
县名沿用至今。

长海县(〔辽〕大连市)←^②长山县←^①长山列岛

位于东经 $122^{\circ}17'$ ~ $123^{\circ}17'$ 、北纬 $38^{\circ}55'$ ~ $39^{\circ}34'$ 之间。

①1949年11月,长山列岛首次置县,称长山县。②1953年改长山县为长海县。

1949年隶旅大行署区。1950年隶旅大市。1954年6月以后隶辽宁省。

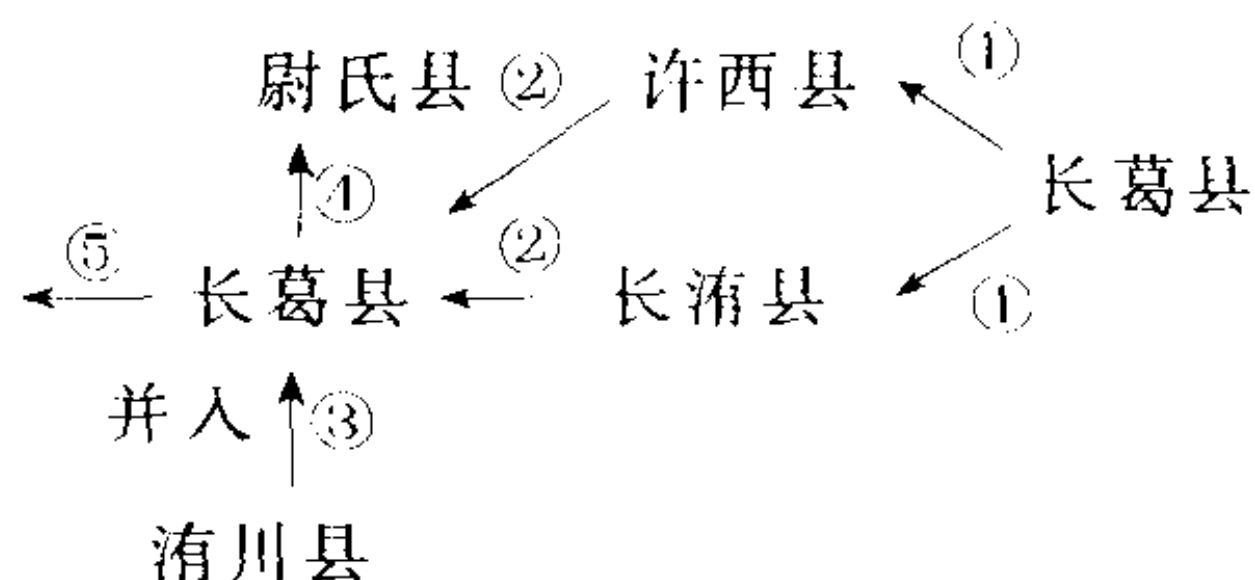


位于东经 $116^{\circ}31'$ ~ $117^{\circ}04'$ 、北纬 $36^{\circ}14'$ ~ $36^{\circ}42'$ 之间。

公元594年(隋开皇十四年)以长清镇置长清县,以齐长城、境内清水而命名为长清县。

①1912年称长清县;1941年以黄河为界,析置峰山县。②1950年河西县并入长清县。③1956年,长清县黄河以西4个区并入齐河县。④1958年,长清县随泰安地区一起并入济南市,1959年撤销长清县。⑤1961年恢复泰安地区,同时恢复长清县。

长葛市(县级市〔豫〕许昌市) ←^⑥——长葛市(县级市,省直辖)



位于东经 113°34'~114°08'、北纬 34°09'~34°21' 之间。

长葛,相传为葛天氏故墟,后人思念他的恩泽,故取名长葛。公元 586 年(隋开皇六年)始置长葛县。唐、宋、元、明、清、民国相沿。

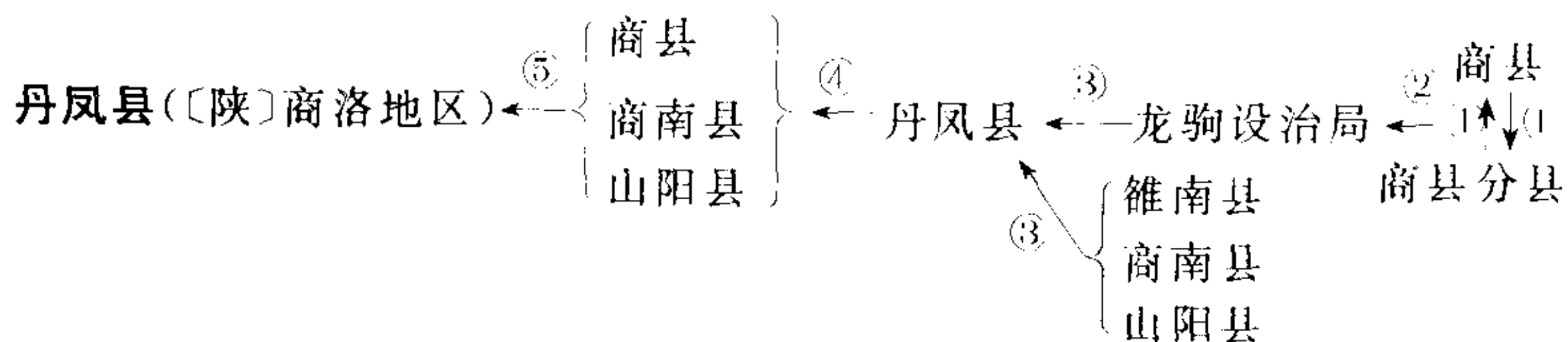
- ①1912 年称长葛县;1948 年 3 月析长葛县,京汉铁路以东属长洧县,以西属许西县。
- ②1948 年 12 月 1 日,二县合并,恢复长葛县建制。
- ③1954 年 8 月,洧川县并入长葛县。
- ④1965 年将原属洧川县的洧川、朱曲、大马、岗李四区划属尉氏县。
- ⑤1993 年 12 月 14 日,经国务院批准,撤销长葛县,设立长葛市(县级)。
- ⑥1995 年长葛市(县级市)改为由省直辖,地级市代管。

长寨厅 见 97 页“长顺县”。

长寨县 见 97 页“长顺县”。

片古岗特巴 见 479 页“泸水县”。

片古岗特区 见 479 页“泸水县”。



位于东经 110°07'~110°49'、北纬 33°21'~33°57' 之间。

因县城南傍丹江,北依凤冠山,各取一字称丹凤县。

- ①1912 年称商县;1915 年设商县分县;1931 年撤销,辖区复归商县。
- ②1947 年设龙驹设治局。
- ③1949 年 7 月 12 日由龙驹设治局及雒南县(今洛南县)、商南县、山阳县各一部置丹凤县。
- ④1958 年 12 月撤销丹凤县,辖区分别划归商县、商南县、山阳县。
- ⑤1961 年 8 月三县合并,恢复丹凤县建制。

参见 32 页“山阳县”、579 页“洛南县”、709 页“商州市”。

丹巴县(縣)(〔川〕甘孜藏族自治州)←^②丹巴委员←^①丹巴县

位于东经 101°17'~102°12'、北纬 30°24'~31°23' 之间。

清末当地原为丹东、巴底、巴旺三土司辖,合并时取它们的首字称“丹巴”。

①清末改土归流,将当地三土司合并置丹巴县;1914 年置丹巴委员。1926 年复置丹巴县。

1912 年隶四川省。1939 年隶西康省。1955 年复隶四川省。

丹巴委员(員) 见 100 页“丹巴县”。

丹东市(地级市〔辽〕)←^⑥安市←^⑤安市公署←^④安东市政筹备处←^③

安东市政公所←^②安东市政会←^①安东县

位于东经 122°52'~125°42'、北纬 39°44'~41°09' 之间。

①清末置安东县,1921 年设安东市政会。②1924 年改为安东市政公所。

③1929 年改称安东市政筹备处。④1934 年设伪满安东市公署。⑤1937 年设伪满安东市。⑥1965 年改称丹东市。

下设元宝区、振兴区和振安区。1921 年隶奉天省。1929 年隶辽宁省。1932 年隶伪满奉天省。1934 年隶伪满安东省。1945 年光复后隶安东省。1949 年隶辽东省。1954 年复隶辽宁省。

丹江口市(县级市〔鄂〕十堰市)←^⑤丹江口市(县级市,省直辖)←^④

均县←^③光华县←^②均县←^①均州

位于东经 110°49'~110°35'、北纬 32°14'~32°59' 之间。

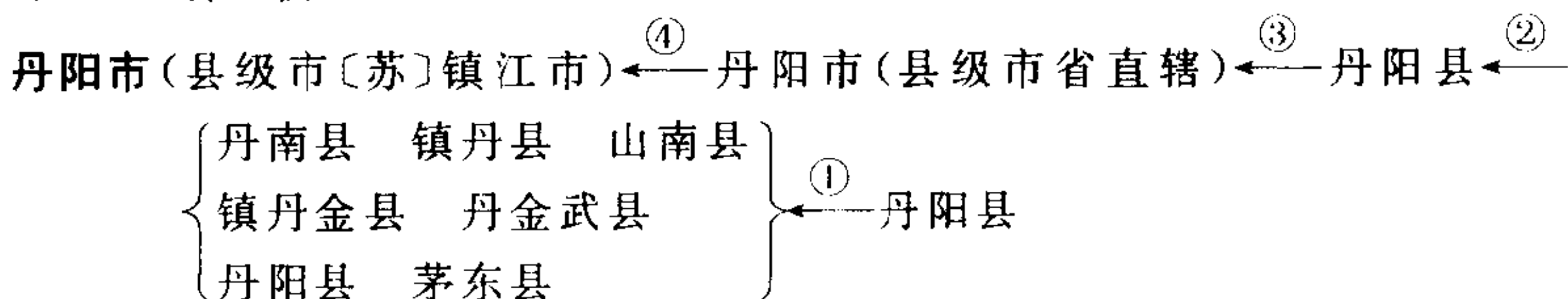
①1912 年均州改为均县。②1960 年撤销均县,并入光华县。③1962 年恢复均县建制。④1983 年,经国务院批准撤销均县,设立丹江口市(县级市),由省直辖。⑤1995 年丹江口市(县级市)改为由省直辖,地级市代管。

1912 年隶湖北省。1948 年底到 1950 年 1 月,隶陕南行署区。1950 年 2 月复隶湖北省。

丹江厅(廳) 见 802 页“雷山县”。

丹江县(縣)〔鄂〕 见 228 页“老河口市”。

丹江县(縣)[黔] 211 页“台江县”、802 页“雷山县”。



位于东经 119°23' ~ 119°53'、北纬 31°44' ~ 32°08' 之间。

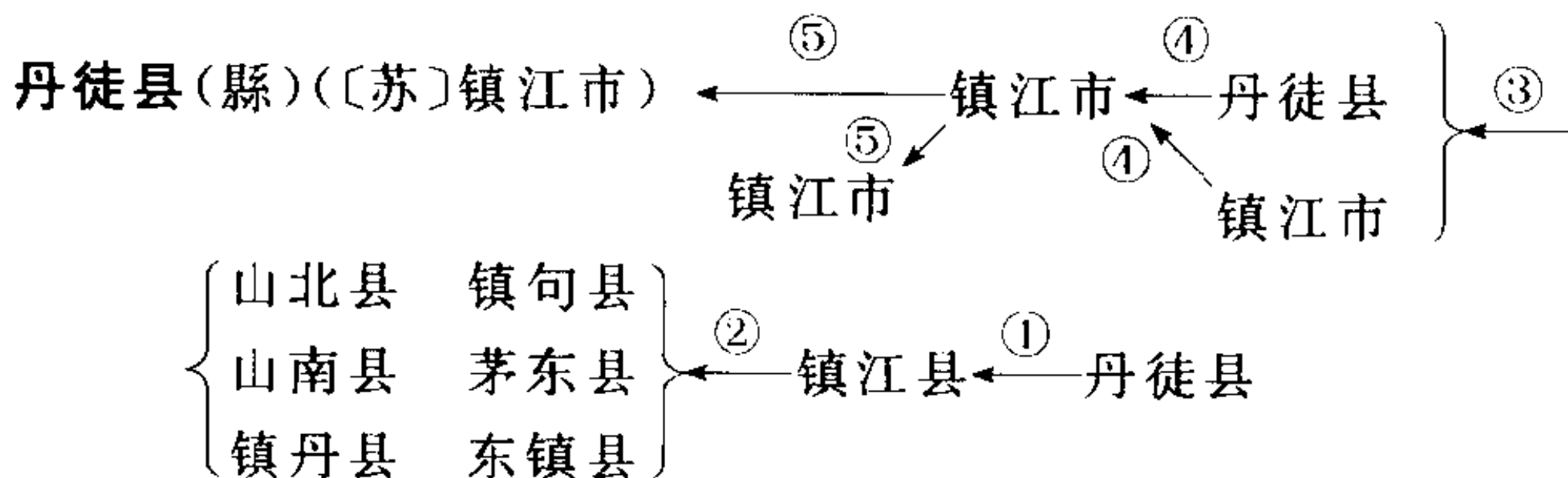
①1912 年称丹阳县;1939 年后,先后曾建立丹南县、镇丹县、山南县、镇丹金县、丹金武县、丹阳县、茅东县。②1945 年后恢复丹阳县。③1987 年 12 月,撤销丹阳县,设立丹阳市(县级市),由省直辖。④1995 年丹阳市(县级市)改为由省直辖,地级市代管。

1912 年隶江苏省。1939 年隶中共茅山、苏中地区。1945 年复隶江苏省。1949 年隶苏南行署区。1952 年复隶江苏省。

丹阳县 见 101 页“丹阳市”。

丹金武县(縣) 见 101 页“丹阳市”。

丹南县(縣) 见 101 页“丹阳市”。

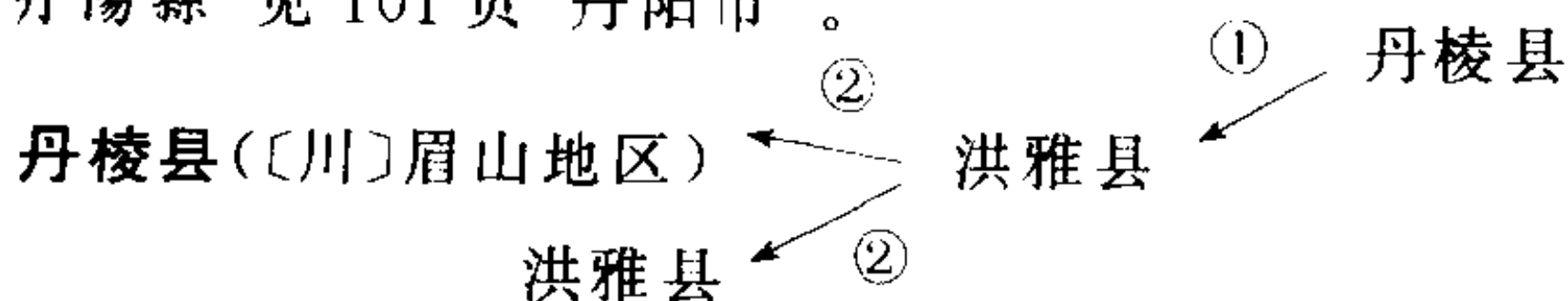


位于东经 119°15' ~ 119°45'、北纬 31°05' ~ 32°16' 之间。

①1912 年称丹徒县;1924 年改为镇江县。②1938 年日军侵占本地,新四军挺进江南开辟苏南敌后根据地,先后在镇江及其毗连地区建立山北县、山南县、镇丹县、镇句县、茅东县、东镇县。③1949 年 4 月 23 日将镇江县城区及近郊区设镇江市,农村称丹徒县。④1958 年市、县合并,称镇江市。⑤1962 年市、县分治,恢复丹徒县和镇江市;1983 年 1 月实行市带县制,丹徒县由镇江市领导。

1912 年隶江苏省。1924 年隶苏南区。1949 年隶苏南行署区。1952 年复隶江苏省。

丹陽縣 见 101 页“丹阳市”。



位于东经 $103^{\circ}14'$ ~ $103^{\circ}35'$ 、北纬 $29^{\circ}52'$ ~ $30^{\circ}08'$ 之间。

公元 593 年(隋开皇十三年)置丹棱县,因城北有一赤崖山(今眉山县境内),“其山高峻,色赤有棱,状如飞旗”,故取名“丹棱”。

①1912 年称丹棱县;1959 年 3 月 22 日丹棱县并入洪雅县。②1962 年 10 月 22 日二县分治,恢复丹棱县、洪雅县。

1912 年隶四川省。1950 年隶川西行署区。1952 年复隶四川省。

参见 576 页“洪雅县”。

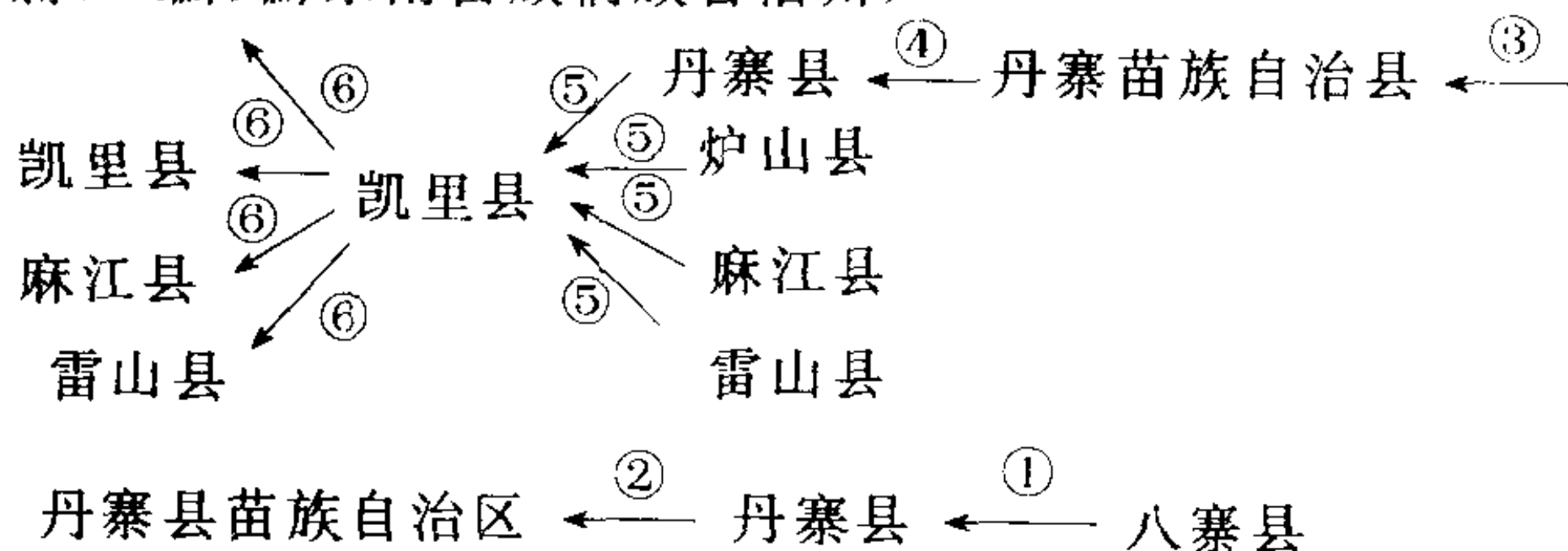
丹棱县 见 101 页“丹棱县”、576 页“洪雅县”。

丹凤县 见 99 页“丹凤县”、32 页“山阳县”、579 页“洛南县”、709 页“商州市”。

丹寨苗族自治县(县) 见 102 页“丹寨县”。

丹寨县苗族自治县 见 102 页“丹寨县”。

丹寨县(县)(〔黔〕黔东南苗族侗族自治州)



位于东经 $107^{\circ}44'$ ~ $108^{\circ}09'$ 、北纬 $26^{\circ}04'$ ~ $26^{\circ}27'$ 之间。

①1912 年称八寨县;1941 年八寨县更名为丹寨县。②1952 年 12 月撤销丹寨县,设立丹寨县苗族自治县。③1955 年 1 月撤销丹寨县苗族自治县,设立丹寨苗族自治县。④1956 年 4 月 8 日复称丹寨县。⑤1958 年 12 月 29 日丹寨县与炉山县、麻江县、雷山县合并,称凯里县。⑥1961 年 8 月 18 日四县分治,恢复丹寨县、麻江县、雷山县原建制,原炉山县行政区域仍称凯里县。

参见 434 页“凯里市”、713 页“麻江县”、802 页“雷山县”。

丹寨县苗族自治县 见 102 页“丹寨县”。

丹噶尔厅 见 777 页“湟源县”。

丹噶尔廳 见 777 页“湟源县”。

六合县(县)(〔苏〕南京市)

位于东经 $118^{\circ}33'$ ~ $119^{\circ}03'$ 、北纬 $32^{\circ}11'$ ~ $32^{\circ}36'$ 之间。

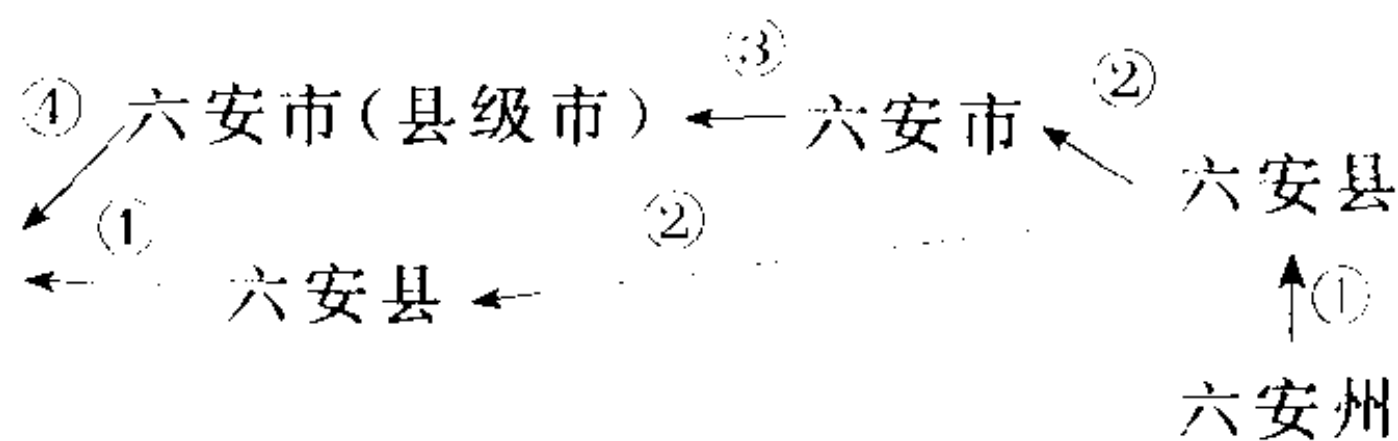
以境内六合山命名。

古称棠邑县、尉氏县,公元 584 年(隋开皇四年)改称六合县,“六合”一名沿用至今。

1912 年隶江苏省。1949 年隶苏北行署区。1952 年复隶江苏省。

参见 434 页“盱眙县”。

六安市(地级市) ←^⑤ 六安市(县级市,六安地区)



位于东经 116°26' ~ 116°35'、北纬 31°42' ~ 31°49' 之间。

公元前 121 年(西汉元狩二年)建六安国,六安之名始于此。

①1912 年 4 月改六安州为六安县。②1949 年 1 月 21 日析城区置六安市,实行市县分治。不久,六安市改为六安县城关区,复改为六安县城关镇。③1978 年 9 月,经国务院批准,复设六安市(县级市),隶六安地区。④1992 年 11 月 20 日,经国务院批准,撤销六安市、六安县,重新组建六安市(县级市),隶六安地区。⑤1999 年 9 月 2 日,经国务院批准,撤销六安地区和县级六安市,设立地级六安市。

下设金安区和裕安区(1999 年 9 月 2 日,经国务院批准设立)。

1912 年隶安徽省。1949 年隶皖北行署区。1952 年复隶安徽省。

六安县(縣) 见 103 页“六安市”、466 页“金寨县”。

六安州 见 103 页“六安市”。

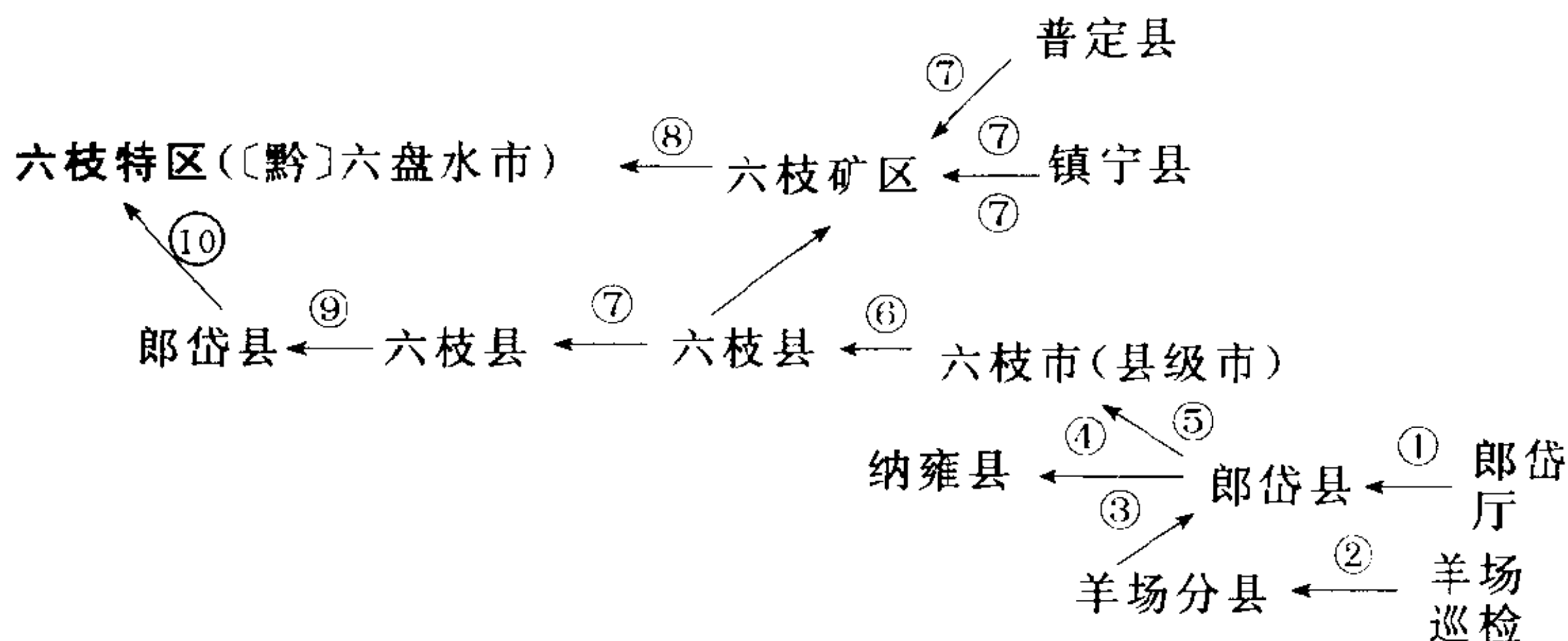
六村办事处 见 740 页“绿春县”。

六村辦事處 见 740 页“绿春县”。

六枝市 见 104 页“六枝特区”。

六枝县(縣) 见 104 页“六枝特区”。

六枝矿区 见 104 页“六枝特区”。



位于东经 $105^{\circ}09' \sim 105^{\circ}43'$ 、北纬 $25^{\circ}58' \sim 26^{\circ}33'$ 之间。

- ①1912年称郎岱厅；1913年改为郎岱县。②1912年称羊场巡检；1914年改为羊场分县。③1936年羊场分县并入郎岱县。④1941年7月析大定县西部和织金县、水城县、郎岱县各一部置纳雍县。⑤1960年撤销郎岱县，设六枝市（县级市）。⑥1962年六枝市复改为六枝县。⑦1965年12月15日，从六枝县划出4个公社、从镇宁县划出1个公社、从普定县划出3个公社，建立六枝矿区，六枝矿区与六枝县并存。⑧不久，六枝矿区更名为六枝特区。⑨1966年6月六枝县恢复郎岱县原名。⑩1970年郎岱县并入六枝特区。

六城分县（縣）见194页“宁南县”。

六顺县 见555页“思茅市”、760页“景洪市”。

六盘水市（地级市〔黔〕）←—六盘水地区

位于东经 104.8° 、北纬 26.5° 。

1978年撤销六盘水地区，改设六盘水市（地级市）。六盘水市辖水城县与盘县特区、六枝特区和钟山区（1987年12月15日撤销水城特区，其原辖区分设水城县与六盘水市钟山区）。

六顺县 见555页“思茅市”、760页“景洪市”。

六霍县（縣）见466页“金寨县”。

文山县（縣）（〔滇〕文山壮族苗族自治州）←—开化县←—文山县

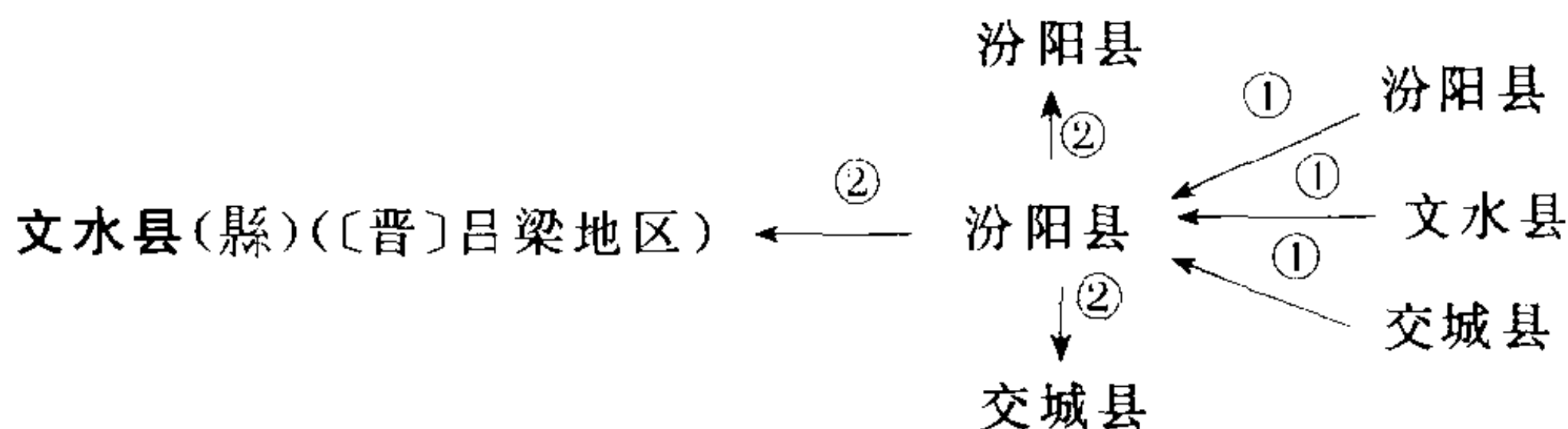
④↓③

砚山县

位于东经 $103^{\circ}43' \sim 104^{\circ}27'$ 、北纬 $23^{\circ}06' \sim 23^{\circ}44'$ 之间。

- ①1912年初称文山县；同年改为开化县。②1913年复名文山县。③1958年砚山县并入文山县。④1961年8月31日恢复砚山县。

参见 534 页“砚山县”。



位于东经 111°29'~112°19'、北纬 37°15'~37°35' 之间。

公元 590 年(隋开皇十年)以境内文峪河水多纹,始更名为文水县。

①1912 年称文水县;1958 年 9 月文水县与汾阳县、交城县合并,称汾阳县。②1959 年 9 月三县分治,恢复文水县、汾阳县、交城县建制。

1912 年隶山西省。1937 年隶晋绥边区。1949 年复隶山西省。

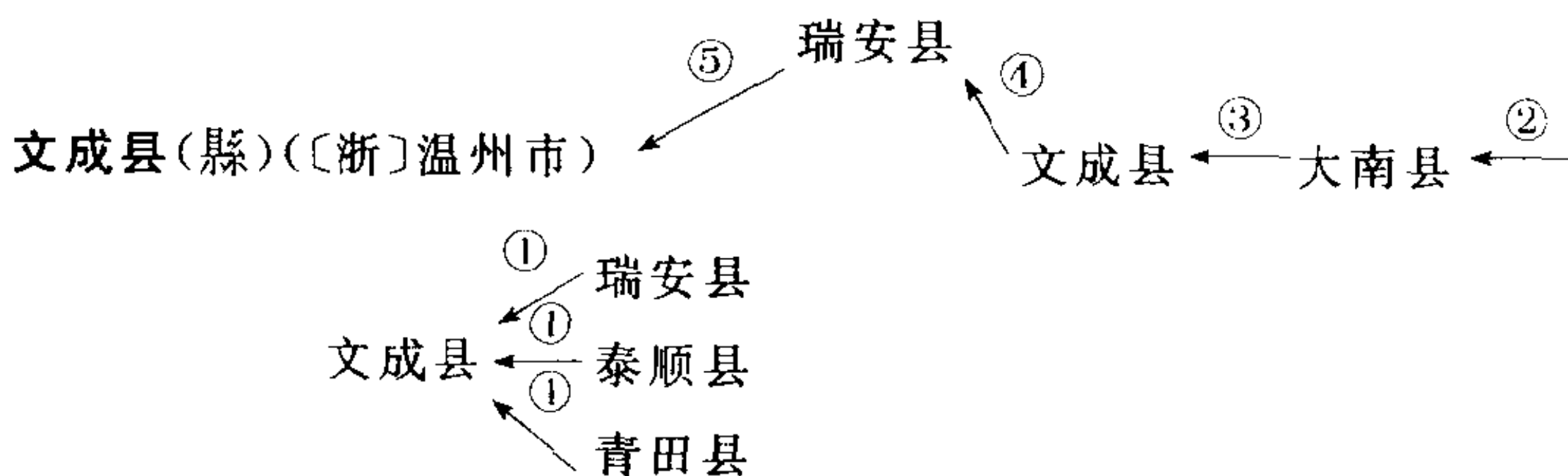
参见 274 页“交城县”、369 页“汾阳市”。

文东县 见 107 页“文登市”。

文北县(縣) 106 页“文昌市”。

文西行署(县级) 见 107 页“文登市”。

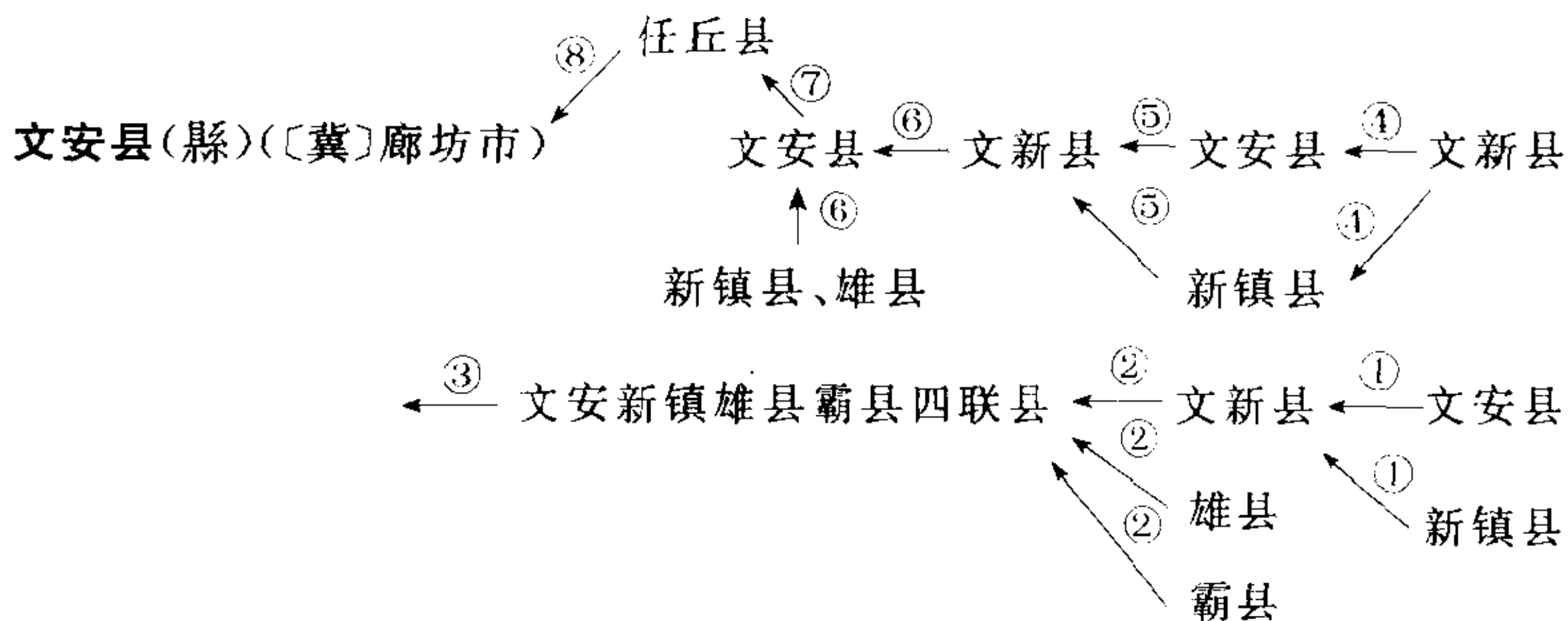
文西县(縣) 见 107 页“文登市”。



位于东经 119°47'~120°12'、北纬 28°~29°36' 之间。

①1948 年 1 月划瑞安县之大岙、玉壶、岙口、珊溪等 10 个乡(镇),析青田县之南田、西坑、黄坦等 6 个乡,割泰顺县的汇溪两岸 2 个乡及山垟、桂库等地作为文成县辖区,1948 年 7 月正式建县。②1949 年 6 月 8 日改名大南县。③1949 年 9 月 18 日复名文成县。④1958 年 10 月撤销文成县,并入瑞安县。⑤1961 年 9 月又从瑞安县析出,重置文成县。

参见 395 页“青田县”、792 页“瑞安市”。



位于东经 $116^{\circ}18' \sim 116^{\circ}45'$ 、北纬 $38^{\circ}44' \sim 39^{\circ}03'$ 之间。

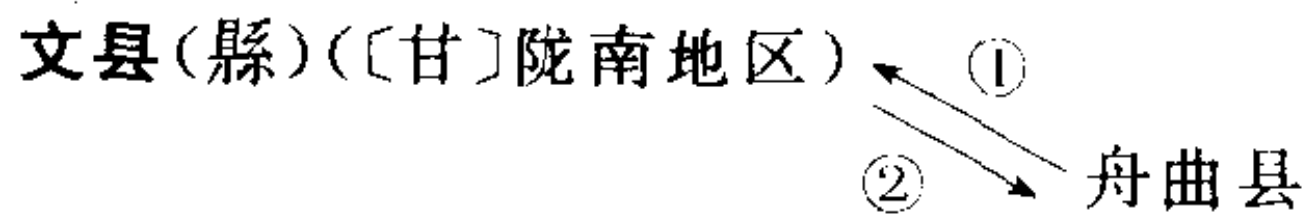
- ①1912年称文安县；1940年文安县、新镇县合并，称文新县。②1942年文新县与雄县、霸县合并，称文安新镇雄县霸县四联县。③1944年撤销四联县，恢复文新县。④1945年恢复文安县、新镇县原建制。⑤1947年文安县、新镇县合并，复设文新县。⑥1949年3月恢复文安县，同时新镇县、雄县并入文安县。⑦1958年12月20日撤销文安县，并入任丘县。⑧1961年6月析任丘县，恢复文安县。

1912年隶直隶省。1928年6月隶河北省。1938年隶晋察冀边区。1949年8月复隶河北省。

参见 256“页”任丘市”、919页“霸州市”。

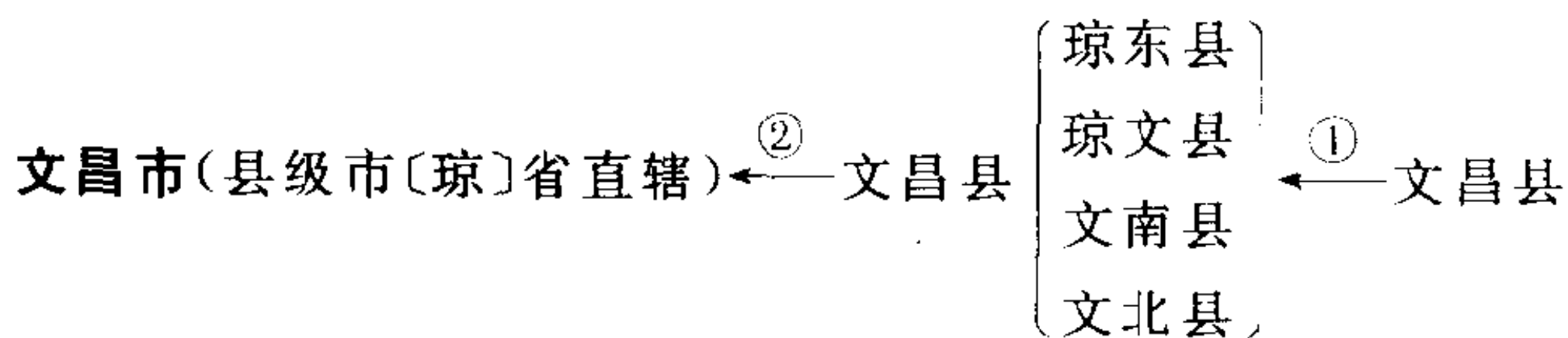
文安新镇雄县霸县四联县 见 106页“文安县”。

文安新镇雄县霸县四联县 见 106页“文安县”。



位于东经 $104^{\circ}16' \sim 105^{\circ}27'$ 、北纬 $32^{\circ}35' \sim 33^{\circ}20'$ 之间。

- ①1912年来一直称文县；1963年10月11日析舟曲县博峪乡划归文县。②1984年2月8日析文县的博峪乡复划归舟曲县。



位于东经 $110^{\circ}28' \sim 111^{\circ}03'$ 、北纬 $19^{\circ}20' \sim 20^{\circ}10'$ 之间。

- ①1912年称文昌县；中国共产党为了适应革命斗争需要，曾三度将文昌县分治；1929年将文昌县的重兴地区划归琼东县，即今琼海县；

1931年文昌县北部与琼山县东部设立琼文县;1948年3月设文南、文北两个县;1950年4月文昌县解放,恢复文昌县建制。②1995年11月7日,经国务院批准,撤销文昌县,设立文昌市(县级市),由省直辖。

1912年隶广东省。1988年4月隶海南省。

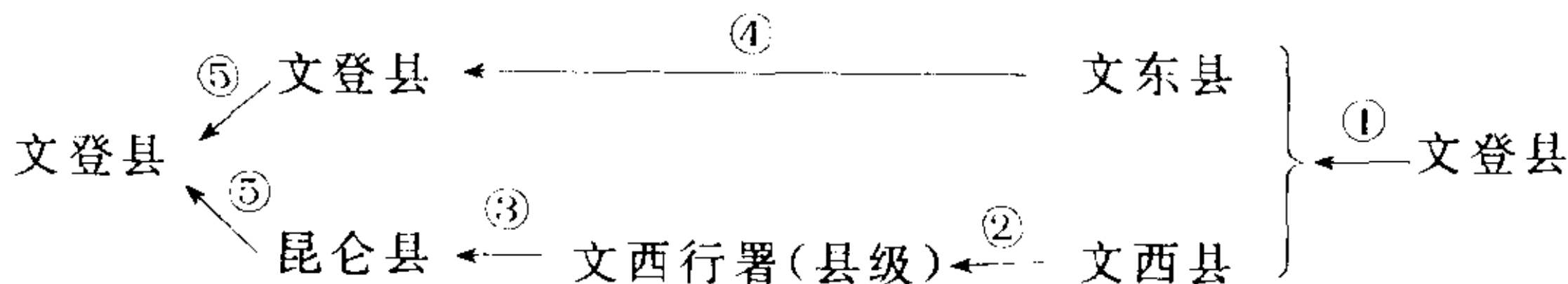
文昌县(縣) 见 106 页“文昌市”。

文東縣 见 107 页“文登市”。

文南县(縣) 见 106 页“文昌市”。

文部办事处 见 172 页“申扎县”、219 页“尼玛县”。

文登市(县级市〔鲁〕威海市) ← ⑦ 文登市(县级市,省直辖) ← ⑥



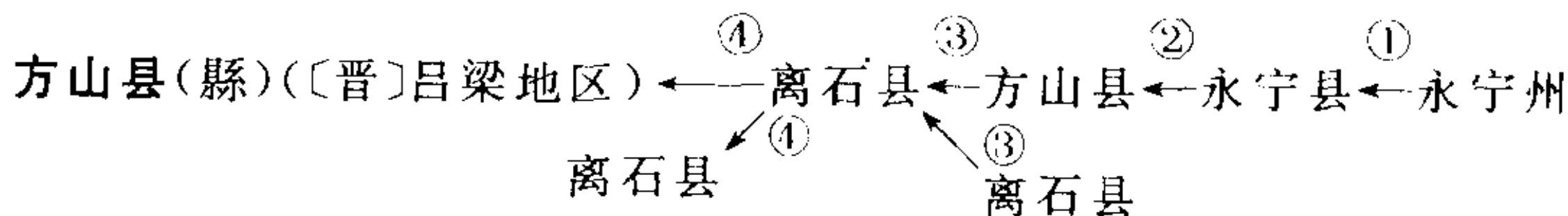
位于东经 121°43' ~ 122°18'、北纬 36°52' ~ 37°28' 之间。

公元 568 年(南北朝北齐天统四年),析牟平、观阳地置文登县,以境内文登山名县。

①1912年称文登县;1940年12月析文登县分置文东县、文西县。②1942年8月文西县改为文西行署。③1945年春,文西行署更名昆仑县。④1945年文东县更名文登县。⑤1956年3月文登县、昆仑县合并,仍称文登县。⑥1988年12月1日,经国务院批准,撤销文登县,设立文登市(县级市),由省直辖。⑦1995年文登市(县级市)改为由省直辖,地级市代管。

文登县(縣) 见 107 页“文登市”。

文新县(縣) 见 106 页“文安县”。



位于东经 111°02' ~ 111°34'、北纬 37°36' ~ 38°10' 之间。

①1912年称永宁州;1912年改永宁州为永宁县。②1918年改永宁县为方山县。③1954年7月方山县与离石县合并,仍称离石县。④1971年5月二县分治,恢复方山县、离石县。

1912年隶山西省。1940年隶晋绥边区。1949年复隶山西省。

参见 644 页“离石市”。

方正县(縣)(〔黑〕哈尔滨市)

位于东经 $128^{\circ}13'$ ~ $129^{\circ}33'$ 、北纬 $45^{\circ}32'$ ~ $46^{\circ}09'$ 之间。

城北有一个水泡叫方正泡,因泡而得名。

1909年(清宣统元年)将吉林省大通县移驻松花江南岸方正泡,改名方正县,县名沿用至今。

1912年隶吉林省。1932年隶伪满吉林省。1932年12月改隶伪满三江省。1947年隶松江省。1954年隶黑龙江省。

方城县(縣)(〔豫〕南阳市)←— 裕州

位于东经 $112^{\circ}38'$ ~ $113^{\circ}24'$ 、北纬 $33^{\circ}04'$ ~ $33^{\circ}37'$ 之间。

东周于方城山(今小顶山)修筑长城,曰“方城”,方城县由此得名。

1913年废裕州,置方城县。

民国初年隶河南省。1947年隶豫陕鄂边区。1948年6月隶豫西区。1949年5月复隶河南省。

参见 375 页“社旗县”。

斗门县(〔粤〕珠海市) ← 中山县
← 新会县

位于东经 $113^{\circ}05'$ ~ $113^{\circ}25'$ 、北纬 $21^{\circ}59'$ ~ $22^{\circ}25'$ 之间。

因黄杨山下有个三面环山,形似戽斗,面向虎跳门的村庄,叫斗门村。以村名命名镇名和县名。

1965年7月19日,析中山县斗门、乾雾、白蕉三个公社和国营平沙农场,以及新会县西安、上横二个公社和大沙农场设置斗门县。

户县(縣)(〔陕〕西安市)←— 鄠县

位于东经 $108^{\circ}22'$ ~ $108^{\circ}46'$ 、北纬 $33^{\circ}46'$ ~ $34^{\circ}16'$ 之间。

公元前 21 世纪 ~ 前 16 世纪,为夏代之有扈氏国,这是户县地区建置最早的方国,也是“户县”地名的由来。

1912年称鄠县;1964年9月10日,因“鄠”生僻难认,经国务院批准,改鄠县为户县。

隶陕西省(1949年5~10月曾隶陕甘宁边区)。

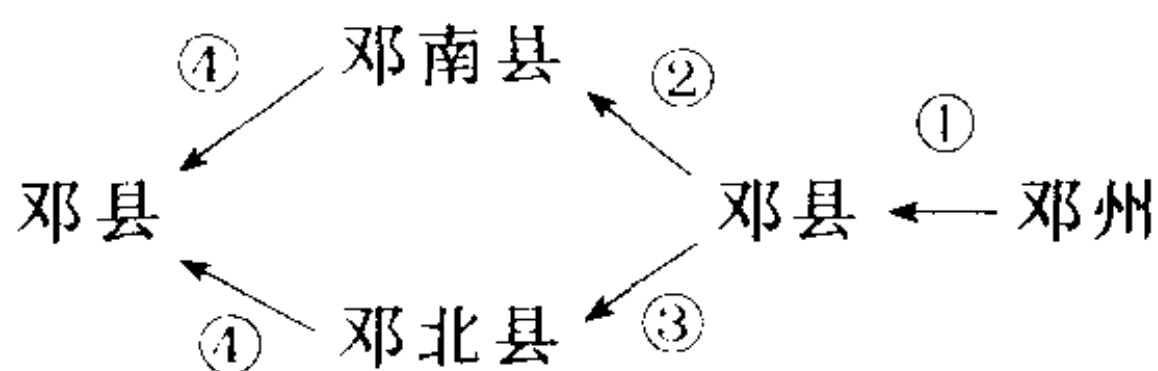
邓川州 见 575 页“洱源县”。

邓川县 见 570 页“剑川县”、575 页“洱源县”。

邓北县 见 109 页“邓州市”。

邓州 见 109 页“邓州市”。

邓州市(县级市〔豫〕南阳市) ←^⑥ 邓州市(县级市, 省直辖〔豫〕) ←^⑤



位于东经 111°37'~112°20'、北纬 32°22'~32°59' 之间。

①1912 年称邓州;1913 年改邓州为邓县。②1947 年 12 月析邓县,设立邓南县。③1948 年 1 月析邓县,设立邓北县。④1949 年 3 月,邓南、邓北两县合并,成立邓县。⑤1988 年 11 月,撤销邓县,设立邓州市(县级市)。⑥1995 年邓州市(县级市)改为由省直辖,地级市代管。

1912 年隶河南省。1947 年隶桐柏解放区。1949 年复隶河南省。

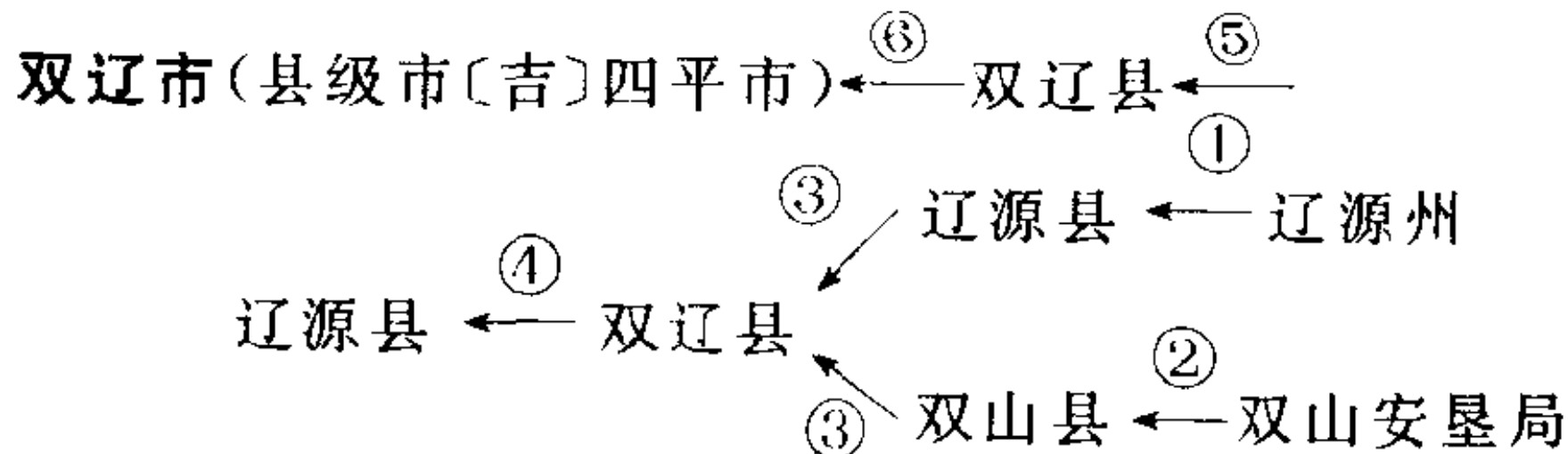
邓县 见 76 页“内乡县”、109 页“邓州市”。

邓南县 见 109 页“邓州市”。

邓柯县 见 873 页“德格县”。

双山安垦局 见 109 页“双辽市”。

双山县 见 109 页“双辽市”。



位于东经 123°20'~124°05'、北纬 43°26'~44°05' 之间。

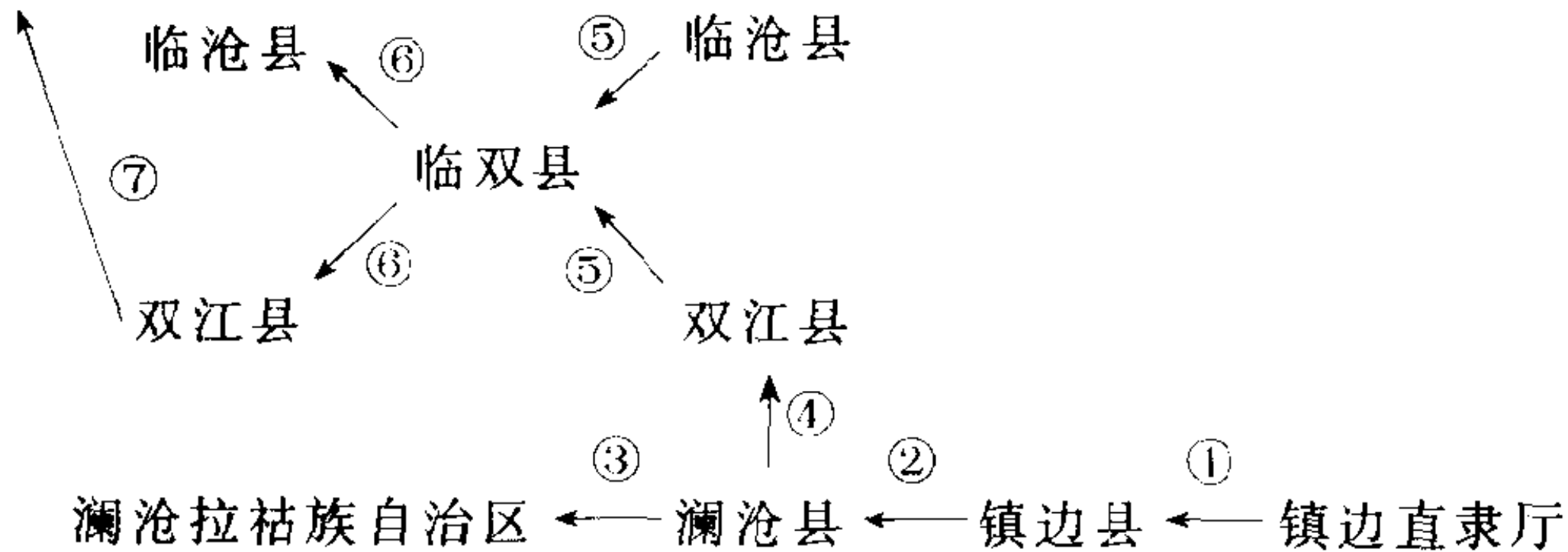
1940 年双山、辽源两县合并,各取两县之首字,称双辽县。

①1912 年称辽源州,1913 年改辽源州为辽源县。②1913 年在双山安垦局基础上设双山县。③1940 年辽源、双山两县合并为双辽县。④1945 年光复后成立辽源县民主政府。⑤1949 年改称双辽县人民政府。⑥1996 年 5 月 20 日,经国务院批准,撤销双辽县,设立双辽市(县级市),由省直辖,地级市代管。

1912 年隶奉天省。1929 年隶辽宁省。1932 年隶伪满奉天省。1941 年隶伪满四平省。1945 年光复后隶辽北省。1949 年隶辽西省。1954 年隶吉林省。

双江县 见 110 页“双江拉祜族佤族布朗族傣族自治县”、541 页“临沧县”、880 页“澜沧拉祜族自治县”。

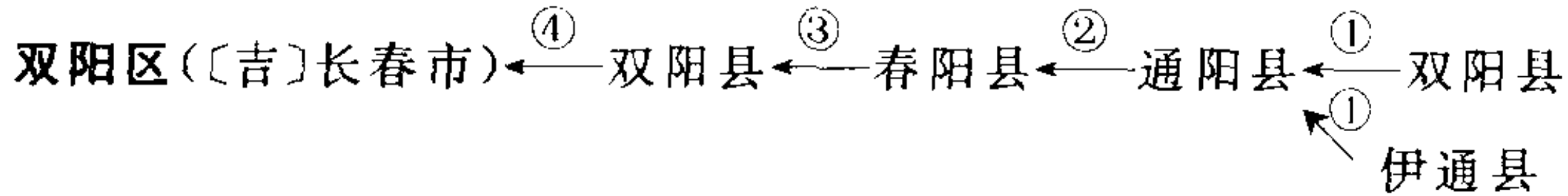
双江拉祜族佤族布朗族傣族自治县(〔滇〕临沧地区)



位于东经 99°35'~100°09'、北纬 23°13'~23°48' 之间。

①1912 年称镇边直隶厅；1913 年改为镇边县。②1915 年改为澜沧县。

③1953 年 4 月 7 日成立澜沧拉祜族自治区。④1928 年析澜沧县，设立双江县。⑤1959 年双江县与临沧县合并，称临双县。⑥1959 年底二县分治，恢复双江县、临沧县建制。⑦1985 年成立双江拉祜族佤族布朗族傣族自治县。



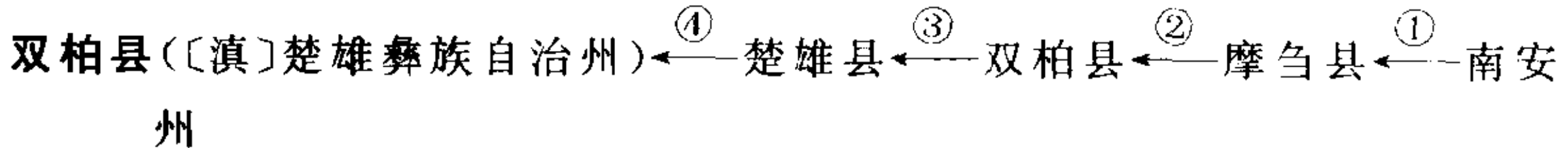
位于东经 125°26'~126°00'、北纬 43°16'~43°56' 之间。

因境内有双阳河而得名。

①1912 年称双阳县；1941 年日伪政权将双阳与伊通二县合并，称通阳县。②1945 年 9 月 3 日日本投降，民国政府将通阳县改称为春阳县。

③1946 年 5 月复名双阳县。④1995 年 7 月 6 日，经国务院批准，撤销双阳县，设立长春市双阳区。

双阳县 见 110 页“双阳区”、259 页“伊通满族自治县”。



位于东经 101°03'~102°02'、北纬 24°13'~24°55' 之间。

因境内有两棵古柏树而得名。

①1912 年初称南安州；1912 年改为摩当县。②1925 年更名为双柏县。

③1958 年双柏县并入楚雄县。④1959 年恢复双柏县。

参见 801 页“楚雄市”。

双城市(县级市〔黑〕哈尔滨市)←^③双城市(县级市,松花江地区)←^②双城县←^①双城府

位于东经 125°41′~126°42′、北纬 45°08′~45°43′ 之间。

因县境东南有两座金代古城而得名。

①1912 年称双城府;1913 年改双城府为双城县。②1988 年 9 月撤销双城县,设立双城市(县级市),隶松花江地区。③1996 年 8 月 11 日,经国务院批准,双城市(县级市)改为由省直辖,地级市代管。

1912 年隶吉林省。1932 年 1 月隶伪满吉林省。1934 年 10 月隶伪满滨江省。1945 年光复后隶松江省。1954 年隶黑龙江省。

双城县 见 111 页“双城市”。

双城府 见 111 页“双城市”。

双桥区〔渝〕←重庆市双桥区〔川〕

1997 年 3 月 14 日重庆市(地级市)升格为直辖市;双桥区现为直辖市市辖区。

双峰县(〔湘〕娄底地区)←湘乡县

位于东经 111°51′~112°31′、北纬 27°12′~27°41′ 之间。

1951 年 8 月划出湘乡县第三、六、七区及第二区兴让乡的一部分置双峰县。

参见 773 页“湘乡市”。

双鸭山市(地级市〔黑〕)←^⑤双鸭山市(县级市,合江专区)←^①双鸭山市(地级市)←^③双鸭山矿区←^②集贤县←^①富锦县

位于东经 131.2°、北纬 46.6°。

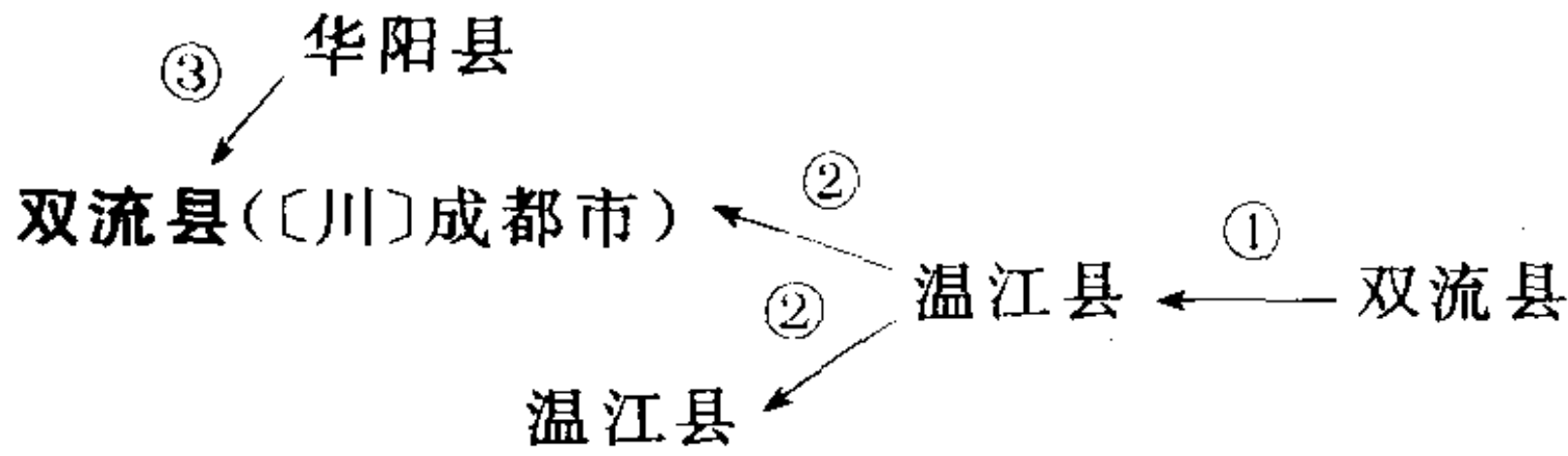
因境内有两座山形似双鸭而得名。

①1912 年称富锦县;1946 年析置集贤县。②1954 年以集贤县的双鸭山地区设双鸭山矿区,由松江省直辖。③1956 年改称双鸭山市(地级市),隶黑龙江省。④1958 年双鸭山市改为县级市,隶合江专区。⑤1966 年双鸭山市升格为地级市。

下设岭东区(1987 年 11 月 6 日,经国务院批准,双鸭山市岭东区、岭西区合并为岭东区)、四方台区、尖山区和宝山区。

1912 年隶吉林省。1932 年隶伪满吉林省。1934 年隶三江省。1945 年光复,1947 年隶合江省。1949 年隶黑龙江省。

双鸭山矿区 见 111 页“双鸭山市”。



位于东经 103°45'~104°17'、北纬 30°13'~30°41' 之间。

引晋左思《蜀都赋》之“带二江之流”而称“双流”。

①1912 年称双流县;1959 年并入温江县。②1962 年双流县和温江县分治。③1965 年华阳县并入双流县。

1912 年隶四川省。1950 年隶川西行署区。1952 年复隶四川省。

参见 775 页“温江县”。

双陽縣 110 页“双阳区”。

双牌县(〔湘〕永州市)←—潇水林区管理局

位于东经 111°24'~111°59'、北纬 25°36'~26°10' 之间。

因县人民政府驻双牌而命名双牌县。

1969 年前为潇水林区管理局(县级)。1969 年 12 月,经国务院批准,撤销潇水林区管理局,设立双牌县。

参见 192 页“宁远县”。

双湖办事处 见 172 页“申扎县”、219 页“尼玛县”、596 页“班戈县”。

双溪县 见 209 页“永嘉县”、774 页“温州市”。

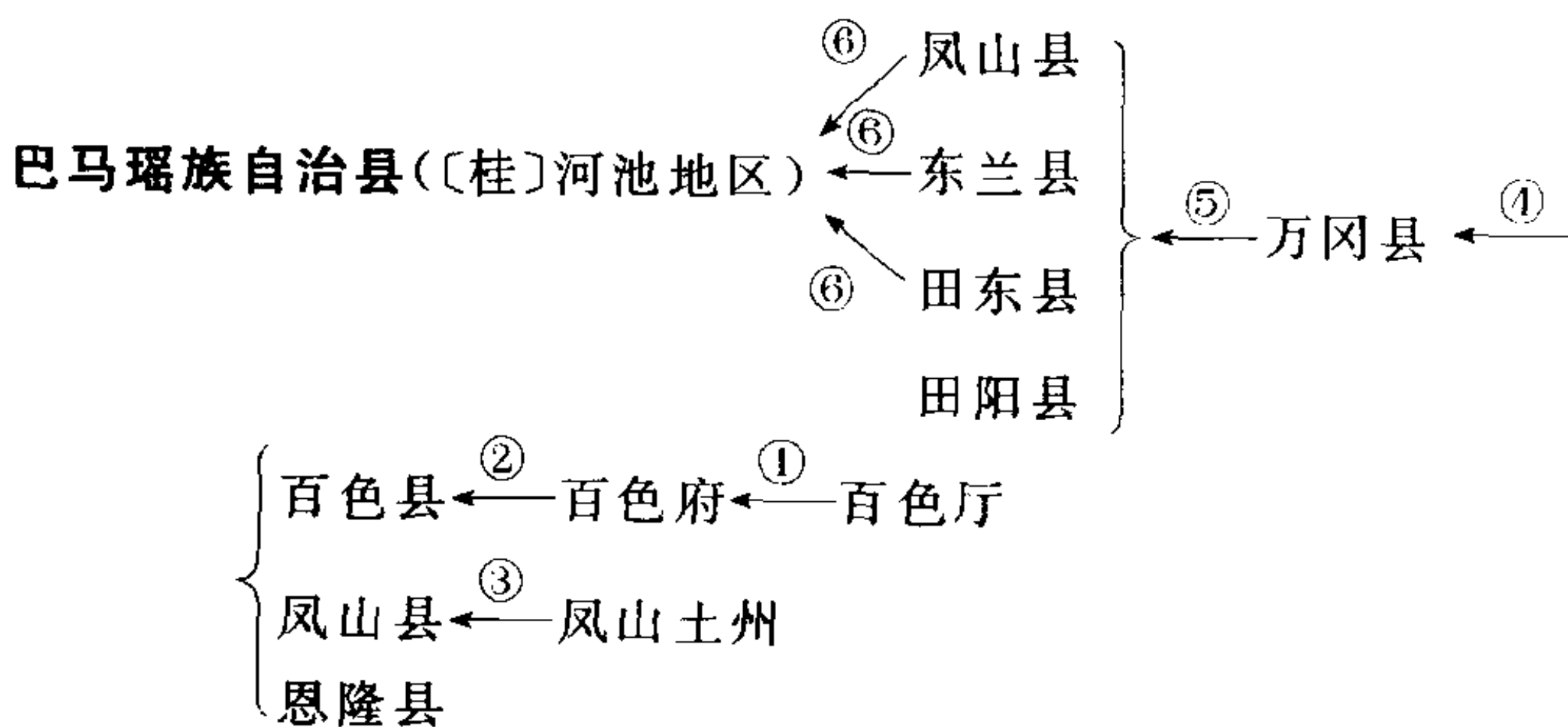
孔马地区 见 494 页“定结县”。

孔让(讓) 见 520 页“南木林县”。

孔馬地區 494 页“定结县”。

尺牘宗 见 1 页“丁青县”。

尺牘宗 见 1 页“丁青县”。



位于东经 $106^{\circ}51' \sim 107^{\circ}23'$ 、北纬 $23^{\circ}51' \sim 24^{\circ}23'$ 之间。

“巴马”是当地壮语意为马形山。

①1912年改百色厅为百色府。②1913年改百色府为百色县。③1926年改凤山土州为凤山县。④1934年析百色县、凤山县、恩隆县部分地域置万冈县。⑤1952年撤销万冈县,将鹅桥、凤桥、百羌划归田阳县辖,将燕乐、巴品、仁德、灵岐、罗贤、羌桂、洪都划归田东县辖,将所略、福邦、月缘划归凤山县辖,将定马、盘阳、凤凰划归东兰县辖。⑥1955年复设巴马瑶族自治县,由凤山、东兰、田东三县析置。

1912年隶广西省。1958年3月5日后隶广西僮族自治区。1965年10月12日广西僮族自治区更名广西壮族自治区。

参见12页“大化瑶族自治县”。

巴中市(县级市〔川〕巴中地区)←^②巴中县←^①巴州

位于东经 $106^{\circ}22' \sim 107^{\circ}06'$ 、北纬 $31^{\circ}30' \sim 32^{\circ}03'$ 之间。

①1912年称巴州;1913年改为巴中县。②1993年7月2日,经国务院批准,撤销巴中县,设立巴中市(县级市),隶巴中地区。

1912年隶四川省。1950年隶川北行署区。1952年复隶四川省。

巴中县(縣)见113页“巴中市”、149页“平昌县”。

巴东县(〔鄂〕恩施土家族苗族自治州)

位于东经 $110^{\circ}24' \sim 110^{\circ}32'$ 、北纬 $30^{\circ}13' \sim 31^{\circ}28'$ 之间。

古时在巴东郡的东部,因而得名。

1912年以来一直称巴东县。

先后隶湖北省,第二次国内革命战争时期曾隶湘鄂西苏区。

参见590页“神农架林区”。

巴戎县(縣)见81页“化隆回族自治县”

巴州 见113页“巴中市”。

巴安县(縣)见115页“巴塘县”。

巴安府 见115页“巴塘县”。

巴县 见114页“巴南区〔渝〕”、561页“重庆市”。

巴里坤县(縣)见113页“巴里坤哈萨克自治县”。

巴里坤哈萨克自治县(〔新〕哈密地区)←^③巴里坤县←^②镇西县←^①镇西厅

位于东经 $91^{\circ}19' \sim 94^{\circ}44'$ 、北纬 $43^{\circ}21' \sim 45^{\circ}05'$ 之间。

巴里坤的巴里为“蒲类”的音转,而“蒲类”系突厥语,意为“虎(湖)”。

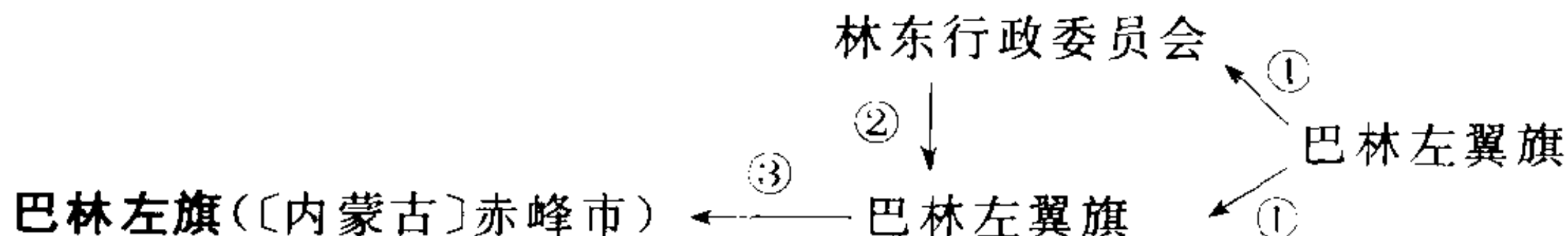
①1912年称镇西厅;1913年改为镇西县。②1953年改为巴里坤县。③

1954年3月改为巴里坤哈萨克自治县。

民国初年隶新疆省。1955年隶新疆维吾尔自治区。

巴里坤哈萨克自治县 见113页“巴里坤哈萨克自治县”。

巴东县 见113页“巴东县”、590页“神农架林区”。



位于东经 $118^{\circ}44'$ ~ $119^{\circ}48'$ 、北纬 $43^{\circ}36'$ ~ $44^{\circ}48'$ 之间。

巴林系蒙古语,意为军寨。

①1912年称巴林左翼旗;1946年1月实行蒙汉分治,分设林东行政委员会与巴林左翼旗。②1947年林东行政委员会合并于巴林左翼旗。

③1969年8月改名巴林左旗。

1947年隶热河省。1949年5月隶内蒙古自治区。1969年8月隶辽宁省。1979年7月复隶内蒙古自治区。

巴林左翼旗 见114页“巴林左旗”。

巴林右旗(〔内蒙古〕赤峰市) ← 巴林右翼旗

位于东经 $118^{\circ}10'$ ~ $120^{\circ}05'$ 、北纬 $43^{\circ}12'$ ~ $44^{\circ}27'$ 之间。

1912年称巴林右翼旗;1957年更名为巴林右旗。

1914年隶热河特别区。1928年隶热河省。1937年隶伪满兴安西省。

1945年复隶热河省。1949年隶内蒙古自治区。1969年8月隶辽宁省。1979年复隶内蒙古自治区。

巴林右翼旗 见114页“巴林右旗”。

巴青县(〔藏〕那曲地区) ← 巴青宗

位于东经 $93^{\circ}01'$ ~ $94^{\circ}55'$ 、北纬 $31^{\circ}45'$ ~ $32^{\circ}45'$ 之间。

“巴青”系藏语,意为“大黑石头”,或“大牛毛帐篷”。

1941年始建巴青宗;1959年成立巴青县。

1941年隶西藏地方。1956年隶西藏自治区筹备委员会。1965年9月隶西藏自治区。

巴青宗 见114页“巴青县”、619页“聂荣县”。

巴南区〔渝〕 ← 重庆市巴南区 ← ① 巴县

位于东经 106°5′、北纬 29°4′。

①1994年12月17日,经国务院批准,撤销巴县,设立重庆市巴南区。

②1997年3月14日重庆市(地级市)升格为直辖市;巴南区现为直辖市市辖区。

巴拜县(縣)见556页“拜泉县”。

巴彦州见115页“巴彦县”。

巴彦县(縣)(〔黑〕哈尔滨市)←—巴彦州

位于东经 126°45′~127°42′、北纬 45°54′~46°40′之间。

“巴彦”取于旧名巴彦苏苏。“巴彦苏苏”蒙语意为“富饶村庄”、“丰富之水”。

1912年称巴彦州;1913年改巴彦州为巴彦县。

1912年隶黑龙江省。1932年隶伪满黑龙江省。1934年隶伪满滨江省。

1945年光复后属滨江省。1946年隶松江省。1954年复隶黑龙江省。

巴彦旗见614页“莫力达瓦达斡尔族自治旗”。

巴马瑶族自治县见12页“大化瑶族自治县”、112页“巴马瑶族自治县”。

巴陵县(縣)见453页“岳阳市”、454页“岳阳县”。

巴楚州见115页“巴楚县”、322页“麦盖提县”。

巴楚县(縣)(〔新〕喀什地区)←—巴楚州

位于东经 77°22′~79°56′、北纬 38°47′~40°17′之间。

“巴楚”为巴尔楚克的简称,《西域同文志》记作巴尔楚克,系维吾尔语,“楚克全有也,地饶水草故名。”

1912年称巴楚州;1913年改为巴楚县,沿用至今。

民国初年隶新疆省。1955年隶新疆维吾尔自治区。

参见323页“麦盖提县”。

巴塘县(縣)(〔川〕甘孜藏族自治州)←^②—巴安县←^①—巴安府

位于东经 98°58′~99°44′、北纬 28°44′~30°37′之间。

①1912年称巴安府;1913年改为巴安县。②1951年10月更名为巴塘县。

1912年隶四川省。1914年隶川边特别区。1939年隶西康省。1955年复隶四川省。

巴燕戎厅(廳)见81页“化隆回族自治县”。

巴燕县(縣)见81页“化隆回族自治县”。

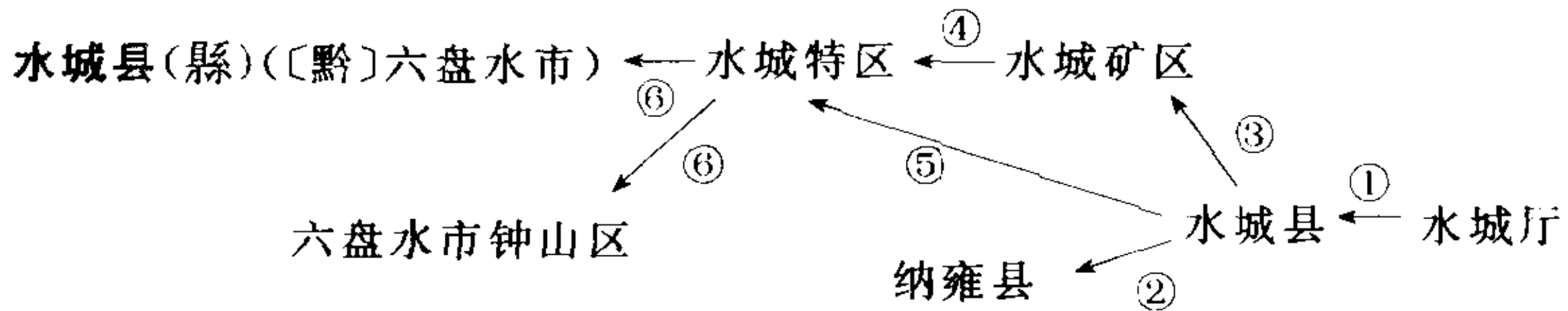
水上区(區)[沪]

1954年设立,1956年撤销。

水吉县(縣) 见 503 页“建阳市”。

水定县(縣) 见 888 页“霍城县”。

水城厅(廳) 见 116 页“水城县”。



位于东经 104°34'~105°16'、北纬 26°02'~26°56' 之间。

- ①1912年称水城厅;1914年改为水城县。②1941年7月析大定县西部和织金县、水城县、郎岱县各一部分置纳雍县。③1966年2月从水城县划出10个公社,建立水城矿区。④不久,水城矿区改为水城特区。⑤1971年撤销水城县,并入水城特区。⑥1987年12月15日撤销水城特区,分别设立水城县和六盘水市钟山区。

参见 392 页“纳雍县”。

水城矿区 见 116 页“水城县”。

水城特区 见 116 页“水城县”。

水富区〔滇〕 见 116 页“水富县”。

水富县〔滇〕昭通地区 ← ② 水富区〔滇〕 ← ① 宜宾县〔川〕

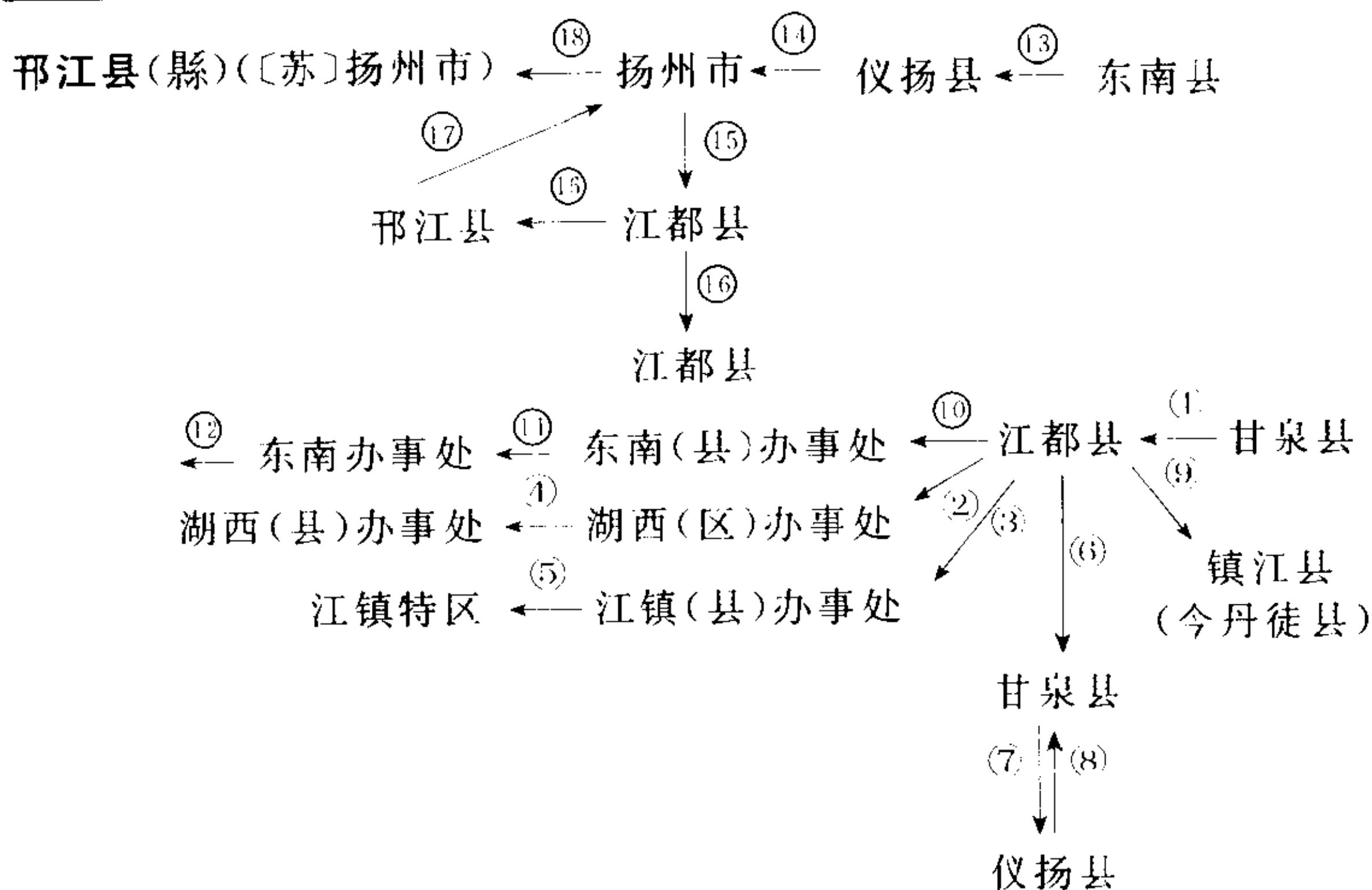
位于东经 104°14'~104°25'、北纬 28°32'~28°41' 之间。

- ①1912年称宜宾县(隶四川省);1974年4月在宜宾县安边区的安富公社建云南天然气化工厂。1974年5月2日经国务院批准,自7月1日始,将宜宾县的安边区的安富公社、横江区的水河、水东公社划归云南省,设立云南省水富区。②1981年10月1日正式成立水富县。

1912年隶四川省。1974年隶云南省。

五 画

邗东县 见 282 页“江都市”。



位于东经 119°19' ~ 119°43'、北纬 32°13' ~ 32°40' 之间。

公元 598 年(隋开皇十八年)置县,因境内有古邗沟而称邗江县。

- ①1912 年甘泉县并入江都县。
- ②1940 年在江都县西境、北境建立湖西(区)办事处。
- ③1942 年在江都县东南边境建江镇(县)办事处。
- ④1942 年在湖西(区)办事处基础上扩建为湖西(县)办事处。
- ⑤1945 年江镇(县)办事处改称江镇特区。
- ⑥1943 年建甘泉县政府。
- ⑦1944 年析甘泉县,分置仪扬县。
- ⑧1945 年仪扬县又并入甘泉县。
- ⑨1949 年将江都县南老洲划归镇江县(今丹徒县)。
- ⑩1942 年在江都县境东南建东南(县)办事处。
- ⑪1948 年建东南办事处。
- ⑫1948 年东南办事处改为东南县。
- ⑬1948 年东南县改为仪扬县。
- ⑭1949 年仪扬县划归扬州市,扬州市、江都县并存。
- ⑮1950 年将扬州市的原仪扬县的区域划归江都县。
- ⑯1956 年江都县分成二县,东部仍称江都县,西部称邗江县。
- ⑰1958 年邗江县并入扬州市。
- ⑱1963 年析扬州市,恢复邗江县。

1912 年隶江苏省。1949 年隶苏北行署区。1952 年复隶江苏省。

参见 282 页“江都市”。

邗東縣 见 282 页“江都市”。

巧家厅(廳) 见 117 页“巧家县”。

巧家县(縣)(〔滇〕昭通地区)←巧家厅

位于东经 102°52' ~ 103°26'、北纬 26°32' ~ 27°25' 之间。

“巧家”二字,系初开辟时一夷人之名。后来人们以此二字名其领土,设县治时,亦以此二字命名。

①1912年称巧家厅;1913年改为巧家县,县名沿用至今。

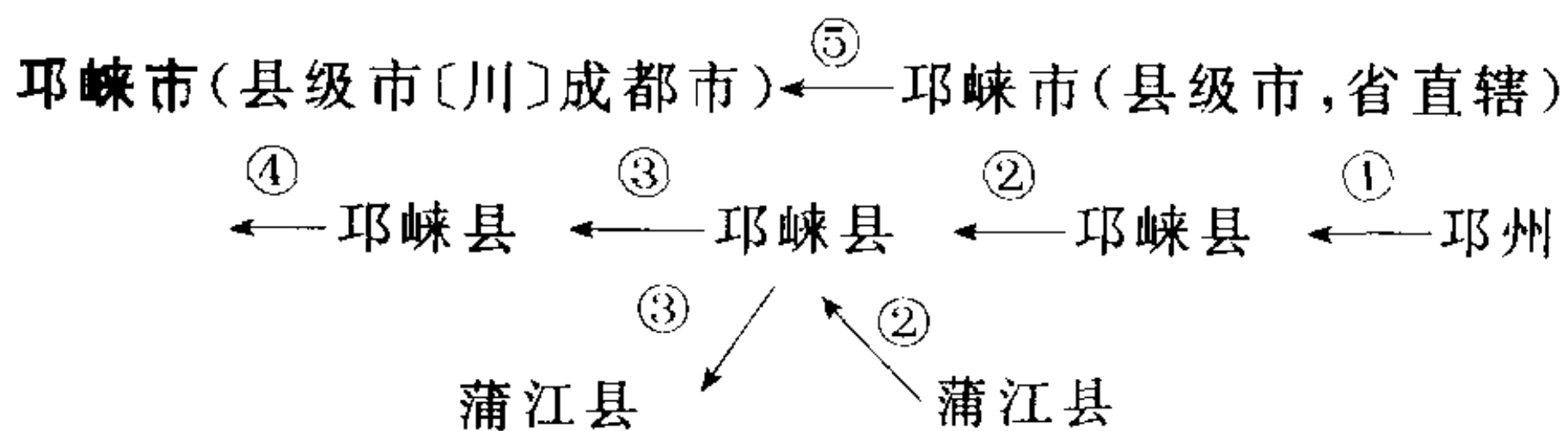
参见267页“会东县”、268页“会理县”。

邛水县(縣) 见9页“三穗县”。

邛水县丞 见9页“三穗县”。

邛水(縣)丞 见9页“三穗县”。

邛州 见118页“邛崃市”。



位于东经 $103^{\circ}04' \sim 103^{\circ}45'$ 、北纬 $30^{\circ}12' \sim 30^{\circ}33'$ 之间。

①1912年称邛州;1913年改为邛崃县。②1959年邛崃县与蒲江县合并,仍称邛崃县。③1962年邛崃县和蒲江县分治。④1994年6月6日经国务院批准,撤销邛崃县,设立邛崃市(县级),由省直辖。⑤1995年邛崃市改为由省直辖,地级市代管。

1912年隶四川省。1950年隶川西行署区。1952年复隶四川省。

邛崃县 见118页“邛崃市”、798页“蒲江县”。

邛崃縣 见118页“邛崃市”、798页“蒲江县”。

打那仁钦孜 见789页“谢通门县”。

打那仁欽孜 见789页“谢通门县”。

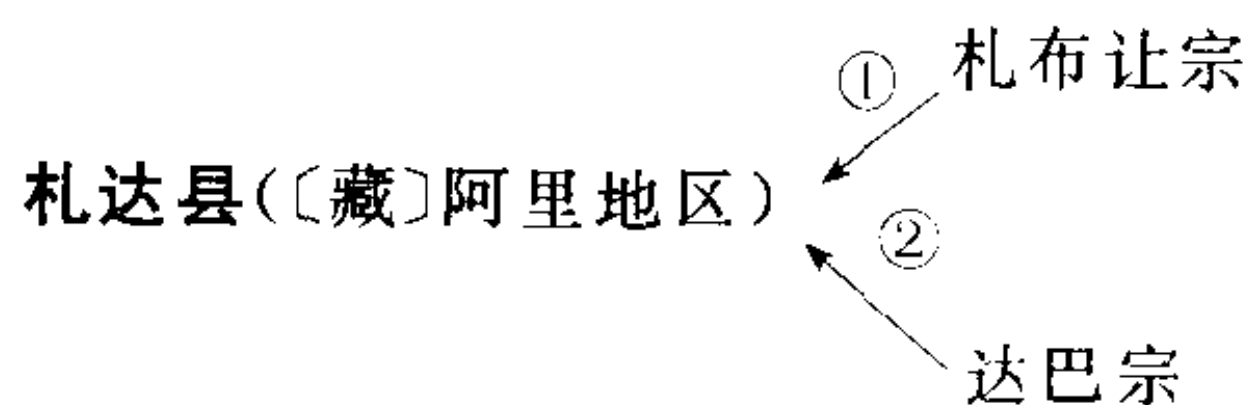
打隆 见661页“浪卡子县”。

打隆县 见661页“浪卡子县”。

札什溪(谿) 见424页“拉萨市”。

札布让宗 见118页“札达县”。

札布讓宗 见118页“札达县”。



位于东经 $78^{\circ}27' \sim 80^{\circ}57'$ 、北纬 $30^{\circ}28' \sim 32^{\circ}35'$ 之间。

以札布让宗、达巴宗首字命名。

①1912年称札布让宗、达巴宗。②1960年5月两宗合并,成立札达县。1912年后隶西藏办事长官辖区。1914年隶西藏地方。1956年隶西藏自治区筹备委员会。1965年9月隶西藏自治区。

札萨克图郡王旗 见 559 页“科尔沁右翼前旗”。

札薩克圖郡王旗 见 559 页“科尔沁右翼前旗”。

札囊县 见 47 页“扎囊县”。

札囊宗 见 47 页“扎囊县”。

古丈县(縣)(〔湘〕湘西土家族苗族自治州)←—古丈坪厅

位于东经 109°44'~110°16'、北纬 28°24'~28°45' 之间。

因县治设古丈坪而得名。

1912年称古丈坪厅;1913年9月改称古丈县。

古丈坪厅(廳) 见 119 页“古丈县”。

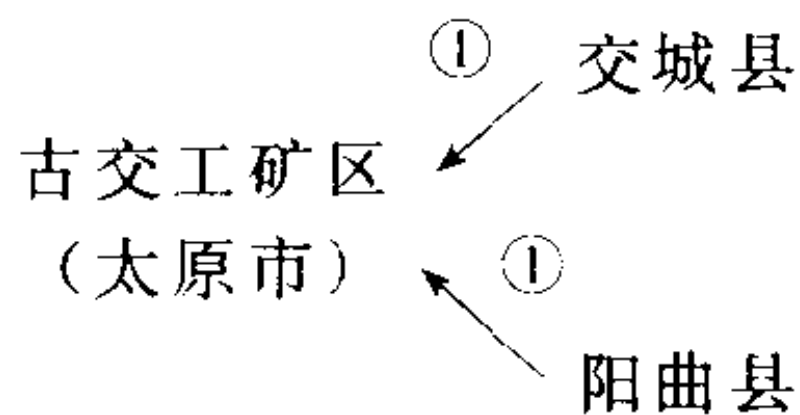
古化县(縣) 见 208 页“永福县”。

古田县(縣)(〔闽〕宁德地区)

位于东经 118°32'~119°23'、北纬 26°15'~26°53' 之间。

据《古田县志》载:公元 741 年(唐开元二十九年)始置县,因谢能等于此垦辟古昔田亩而居,故取名“古田”。“古田”一名仍沿用至今。

古交市(县级市〔晋〕太原市)←^③古交市(县级市,省直辖)←^②



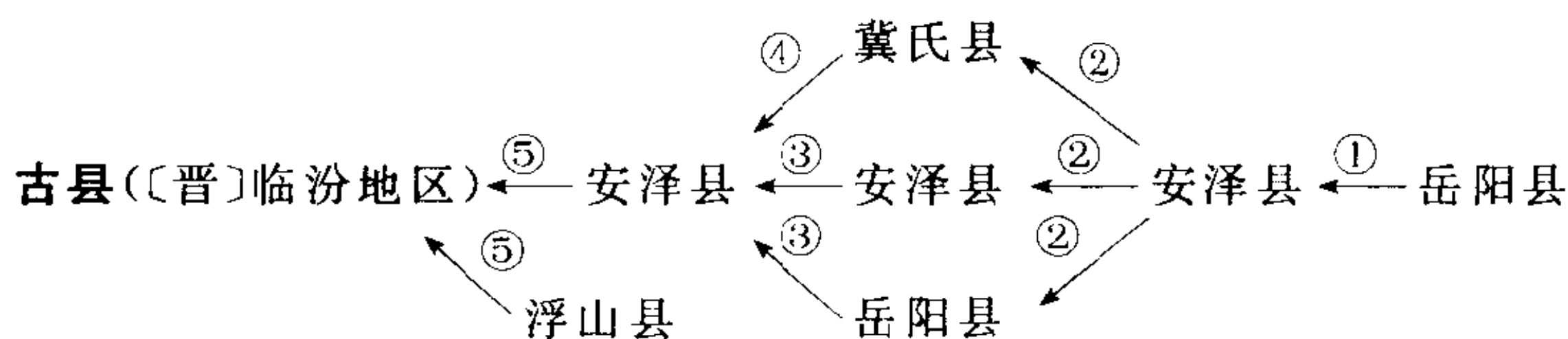
位于东经 111°43'~112°21'、北纬 37°40'~38°08' 之间。

①1958年划交城县、阳曲县两县的 17 个乡设立古交工矿区,隶太原市。②1988年2月,经国务院批准,撤销古交工矿区,设立古交市(县级市),由省直辖。③1995年古交市(县级市)改为由省直辖,地级市代管。

古州厅(廳) 见 836 页“榕江县”。

古如朗杰宗 见 668 页“朗县”。

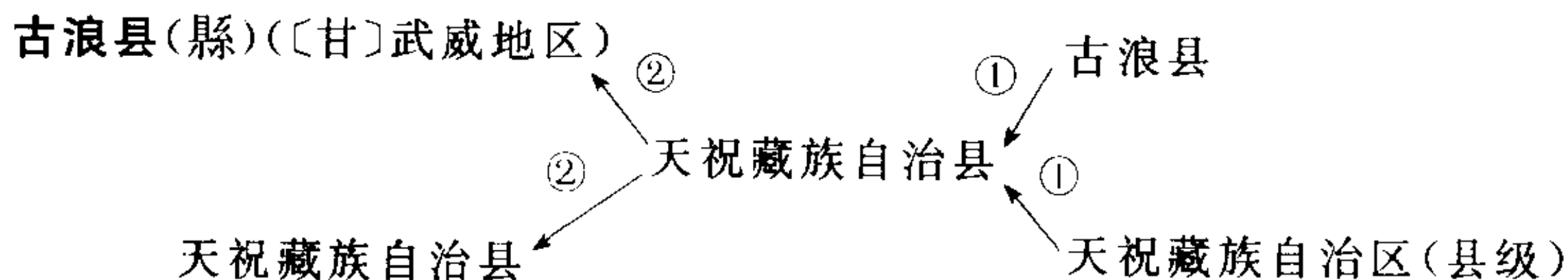
古如朗傑宗 见 668 页“朗县”。



位于东经 $111^{\circ}48'$ ~ $112^{\circ}12'$ 、北纬 $36^{\circ}02'$ ~ $36^{\circ}36'$ 之间。

①1912年称岳阳县；1914年改岳阳县为安泽县。②1940年2月将安泽县分为冀氏县、安泽县、岳阳县三县。③1942年夏安泽县、岳阳县合并，仍称安泽县。④1946年冀氏县并入安泽县。⑤1971年8月析安泽县和浮山县建古县。

参见 294 页“安泽县”。



位于东经 $102^{\circ}31'$ ~ $103^{\circ}54'$ 、北纬 $37^{\circ}09'$ ~ $37^{\circ}54'$ 之间。

公元 1377 年(明洪武十年)千户江亨因旧水名改和戎县为古浪县。

①1912年称古浪县；1958年12月古浪县和天祝藏族自治州合并，成立天祝藏族自治县。②1961年12月二县分治，恢复古浪县与天祝藏族自治县。

参见 58 页“天祝藏族自治县”。

古零土司 见 43 页“马山县”。

古蔺县(〔川〕泸州市)

位于东经 $105^{\circ}30'$ ~ $106^{\circ}21'$ 、北纬 $27^{\circ}40'$ ~ $28^{\circ}21'$ 之间。

因境内蔺草丛生，唐元和初年曾在此设蔺州，宋废蔺州后，元、明、清历代习称此地为古蔺州或古蔺场，县名由此而来。

1912年称古蔺县，县名沿用至今。

1912年隶四川省。1950年隶川南行署区。1952年复隶四川省。

古蔺县 见 120 页“古蔺县”。

石门市 见 124 页“石家庄市”、717 页“鹿泉市”。

石门市政公所 见 124 页“石家庄市”。

石门县〔浙〕 见 604 页“桐乡市”。

石门县(〔湘〕常德市)

位于东经 110°29' ~ 111°32'、北纬 29°16' ~ 30°08' 之间。

公元 589 年(隋文帝开皇九年)废石门郡,建石门县,县名沿用至今。

石龙县 见 404 页“武宣县”、707 页“象州县”。

石阡县(縣)(〔黔〕铜仁地区) ← 石阡府

位于东经 107°44' ~ 108°33'、北纬 27°17' ~ 27°42' 之间。

热泉资源丰富,得天独厚,有“热泉之乡”之美称。

1912 年称石阡府;1914 年改为石阡县,县名沿用至今。

石阡府 见 121 页“石阡县”。

石台县(〔皖〕池州地区) ← 太平县 ← 石埭县

② ↙

贵池县

位于东经 117°12' ~ 117°59'、北纬 29°59' ~ 30°24' 之间。

因溶洞众多,故誉为“溶洞之乡”。

①1912 年称石埭县;1959 年 3 月 22 日经国务院批准,撤销石埭县,并入太平县(1983 年撤销,改设黄山市)。②1965 年 7 月 19 日经国务院批准,太平县与贵池县部分地域合置石台县。

参见 687 页“黄山市”。

石咀山市 见 125 页“石嘴山市”、751 页“惠农县”。

石林彝族自治县(縣)(滇)昆明市 ← 路南彝族自治县

① ← 宜良县

③ ↙

路南彝族自治县 ← 路南县 ← 路南州

位于东经 103°10' ~ 103°41'、北纬 24°30' ~ 25°03' 之间。

①1912 年称路南州;1913 年改为路南县。②1956 年 12 月 31 日撤销路南县,设立路南彝族自治县。③1958 年路南彝族自治县并入宜良县。

④1964 年恢复路南彝族自治县。⑤1998 年 10 月,经国务院批准,将路南彝族自治县更名为石林彝族自治县。

石河子市(县级市〔新〕自治区直辖) ← 沙湾县 ← 绥来县

位于东经 85°59' ~ 86°08'、北纬 44°15' ~ 44°19' 之间。

石河子是绥来城西一湖名,因此地多石,故名石河子。

①1912 年称绥来县;1915 年析绥来县置沙湾县。②1976 年 1 月,经国务院批准,析沙湾县石河子镇等地置石河子市(县级市,自治区直

辖)。

石門市 见 124 页“石家庄市”、717 页“鹿泉市”。

石門市政公所 见 124 页“石家庄市”。

石門縣〔浙〕 见 604 页“桐乡市”。

石門縣〔湘〕 见 120 页“石门县”。

石泉县(縣) 见 186 页“汉阴县”。

石柱土家族自治县(〔渝〕) ←^③石柱县 ←^②石砭县 ←^①石砭直隶厅

位于东经 107°59′~108°34′、北纬 29°39′~30°32′ 之间。

①1912 年称石砭直隶厅;1913 年改为石砭县。②1959 年 6 月 16 日因“砭”生僻难认,经国务院批准,改为石柱县。③1984 年 11 月 18 日撤销石柱县,成立石柱土家族自治县。

1912 年隶四川省。1950 年隶川东行署区。1952 年复隶四川省。1997 年改隶重庆市(直辖市)。

石柱县(縣) 见 122 页“石柱土家族自治县”。

石城县(縣)〔粵〕 见 824 页“廉江市”。

赤水县

太雷县 ③ ↙ ①

石城县(縣)(〔贛〕赣州市) ←^④石城县

彭湃县 ② ↙

位于东经 116°06′~116°38′、北纬 25°58′~26°36′ 之间。

因境内山多石,耸峙如城,故称“石城”。

①1912 年称石城县;1933 年 7 月至 1934 年 10 月划高田、木兰归赤水县。②1933 年 7 月至 1934 年 10 月划岩岭归彭湃县。③1933 年 8 月至 1934 年 10 月划横江、珠江、洋地、龙岗设太雷县。④1934 年 10 月后,原石城县大部分仍称石城县,相沿未变。

1912 年隶江西省。1932 年 9 月隶福建省苏维埃政府。1933 年 2 月隶江西省苏维埃政府。1949 年复隶江西省。

石泉县(縣)〔川〕 见 165 页“北川县”。

石泉县(縣)(〔陕〕安康地区)

① ↗ 汉阴县

② ↗

② ↗

① ↗ 宁陕县

位于东经 108°01'~108°28'、北纬 32°45'~33°19' 之间。

因县城的江边,石隙多泉,其水清冽,故名石泉。

- ①公元 552 年(西魏废帝元年)始置石泉县。1958 年 12 月汉阴县、宁陕县并入石泉县。
 - ②1961 年 10 月三县分治,恢复汉阴县、宁陕县建制。
- 参见 194 页“宁陕县”、186 页“汉阴县”、352 页“佛坪县”。

石狮市(县级市〔闽〕泉州市)←^②石狮市(县级市省直辖)←^①晋江县

位于东经 118°36'45"~118°47'15"、北纬 24°40'~24°48'50" 之间。

相传在 1300 年前,这里有个名为“凤里”的村庄。村里建有凤里庵,旁边雕有石狮,颇显灵气,名闻遐迩,石狮地名便由此而来。

- ①1912 年称晋江县;1987 年 12 月析晋江县石狮、蚶江、永宁和祥芝 4 乡、镇,设立石狮市(县级市),由省直辖。
- ②1995 年石狮市(县级市)改为由省直辖,地级市代管。

参见 621 页“晋江市”。

石首市(县级市〔鄂〕荆州市)←^③石首市(县级市,荆沙市)←^②石首市(县级市,省直辖)←^①石首县

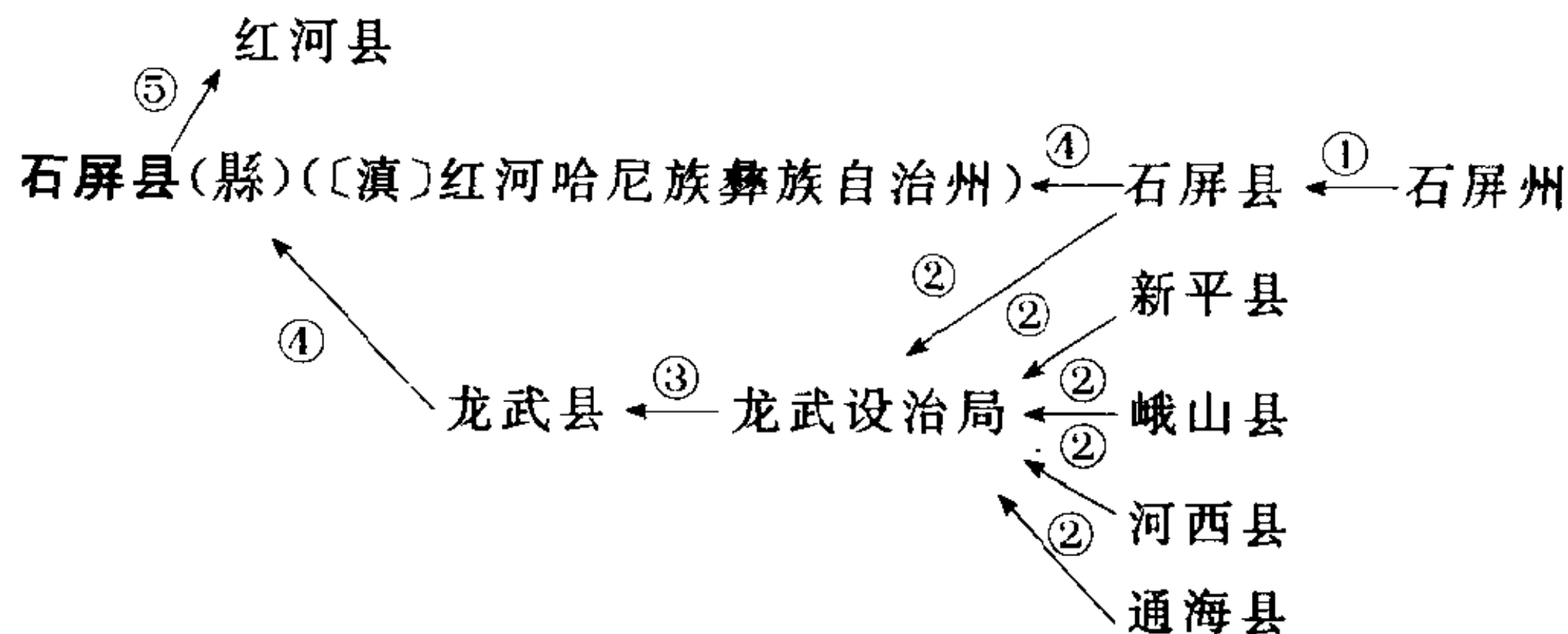
位于东经 112°13'~112°48'、北纬 29°30'~29°57' 之间。

因“有石孤立”于城北石首山而得名。

- ①1912 年称石首县;1986 年经国务院批准,撤销石首县,设立石首市(县级市),由省直辖。
- ②1995 年石首市(县级市)改为由省直辖,地级市代管。
- ③1996 年 11 月 20 日,经国务院批准,荆沙市更名为荆州市,石首市改隶荆州市。

石首县(县) 见 123 页“石首市”。

石屏州 见 123 页“石屏县”、316 页“红河县”。



位于东经 102°08'~102°43'、北纬 23°19'~24°06' 之间。

①1912年称石屏州；1913年改为石屏县。②1932年析石屏县、新平县、峨山县、河西县、通海县五县部分属地设龙武设治局。③1953年成立龙武县。④1958年11月1日撤销龙武县，并入石屏县。⑤1949年析石屏县、建水县、元江县接壤地少数民族地区成立红河县。

参见 316 页“红河县”。

石柱县(縣) 见 122 页“石柱土家族自治县”。

石柱直隶厅(廳) 见 122 页“石柱土家族自治县”。

石家庄市(地级市〔冀〕) ←^⑤ 石家庄市(县级市, 石家庄专区) ←^④ 石家庄市(地级市) ←^③ 石家庄市 ←^② 石门市 ←^① 石门市政公所

位于东经 114.4°、北纬 38.0°。

①1925年由获鹿县的石家庄与休门镇合并设立石门市政公所；1938年改设石门市。②1947年11月石门市解放，改称石家庄市。③1949年石家庄市为地级市。④1961年后改为县级市，归石家庄专区辖。⑤1983年石家庄市升格为地级市。

民国初年隶直隶省。1928年后隶河北省。

下设井陘矿区、长安区、长郊区、桥东区和新华区。

石家莊市 见 124 页“石家庄市”。

石埭县(縣) 见 121 页“石台县”、908 页“黟县”。

石渠县(縣)(〔川〕甘孜藏族自治州)

位于东经 97°20′~99°16′、北纬 32°19′~34°20′ 之间。

1912年称石渠县，县名沿用至今。

1912年隶四川省。1914年隶川边特别区。1939年隶西康省。1955年复隶四川省。

汉源县
 石棉县(〔川〕雅安地区) ← 越嶲县
 冕宁县

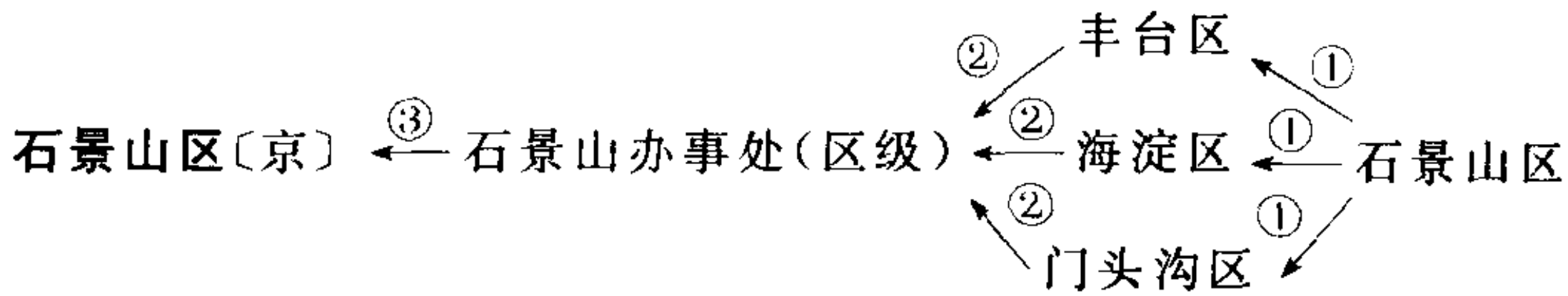
位于东经 101°55′~102°34′、北纬 28°51′~29°31′ 之间。

1951年6月始建石棉县，因盛产石棉而得名。

1951年6月析汉源县的第四区、越嶲县的第五区、冕宁县的拖乌区之栗子坪置石棉县。

1951年隶西康省。1955年隶四川省。

参见 187 页“汉源县”、753 页“越西县”。

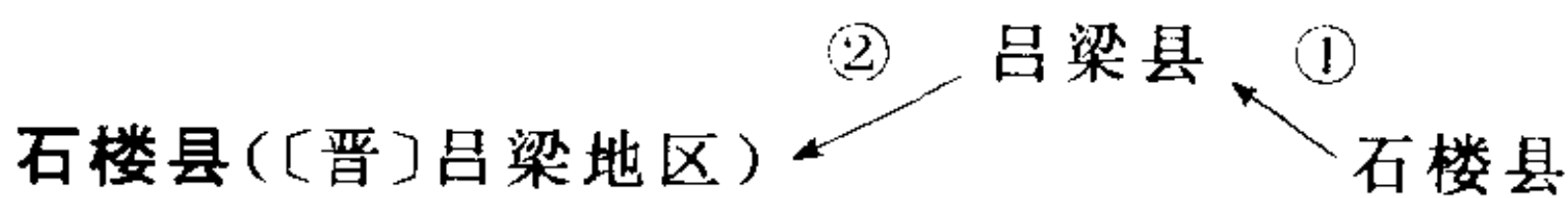


①1952 年 9 月以北京市第十五区改称为石景山区;1958 年 5 月撤销石景山区,以原石景山区行政区域分别划归丰台区、海淀区、门头沟区。

②1963 年以原石景山区界(从丰台区、海淀区、门头沟区析出)成立区级石景山办事处。③1967 年 8 月恢复石景山区建制。

参见 41 页“门头沟区”、49 页“丰台区”、660 页“海淀区”。

石景山办事处(区级)〔京〕见 125 页“石景山区”。



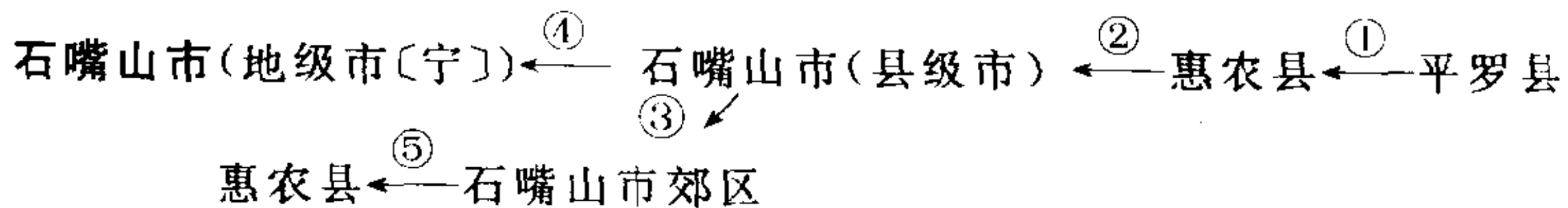
位于东经 110°22'~111°06'、北纬 36°51'~37°16' 之间。

①1912 年称石楼县;1958 年 10 月石楼县并入吕梁县。②1959 年 10 月析吕梁县,复置石楼县。

1912 年隶山西省。1945 年隶晋绥边区。1949 年复隶山西省。

参见 13 页“大宁县”、203 页“永和县”、799 页“蒲县”、898 页“隰县”。

石楼县 见 125 页“石楼县”。



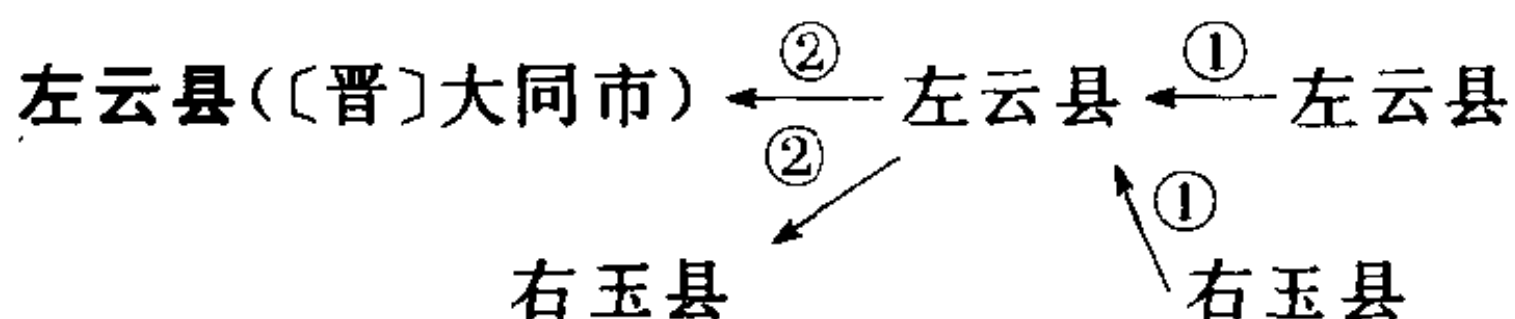
位于东经 106.3°、北纬 39.0°。

因境北有一地方称石嘴山,其矿藏资源丰富,故以此地命名。曾用“石咀山市”。

①1912 年称平罗县;1941 年析平罗县北部置惠农县。②1960 年 3 月撤销惠农县置石嘴山市(县级市)③1976 年成立石嘴山市郊区,辖原惠农县大部分地区。④1976 年石嘴山升格为地级市。⑤1987 年 6 月撤销石嘴山市郊区,恢复惠农县。

下设大武口区、石炭井区和石嘴山区。

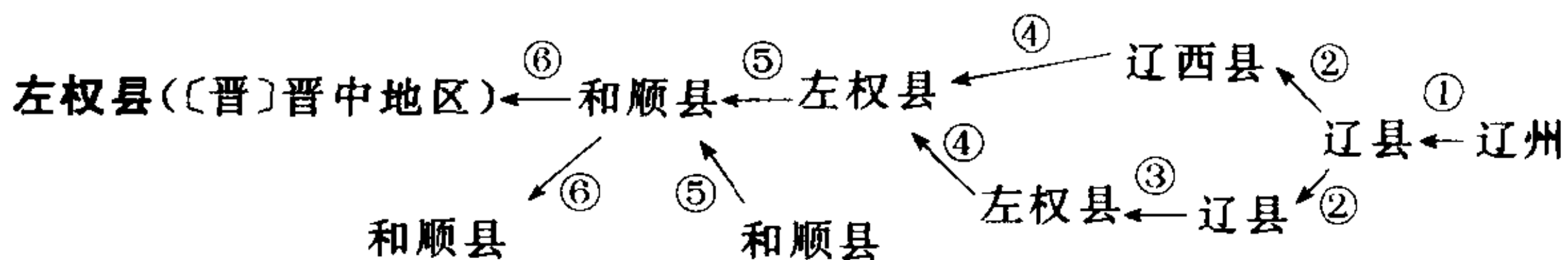
石龙县 见 404 页“武宣县”、707 页“象州县”。



位于东经 $112^{\circ}34' \sim 112^{\circ}59'$ 、北纬 $39^{\circ}44' \sim 40^{\circ}15'$ 之间。

①1912年称左云县；1958年左云县与右玉县合并，称左云县。②1961年二县分治，恢复左云县和右玉县。

1912年隶山西省。1949年隶察哈尔省。1952年11月复隶山西省。参见127页“右玉县”。



位于东经 $113^{\circ}06' \sim 113^{\circ}48'$ 、北纬 $36^{\circ}45' \sim 37^{\circ}17'$ 之间。

①1912年初称辽州；1912年5月改辽州为辽县。②1941年11月分设辽西县和辽县。③1942年5月25日，十八集团军副参谋长左权将军在反扫荡中壮烈牺牲于此，为纪念左权将军，1942年9月18日经晋冀鲁豫边区政府批准，将辽县改名左权县。④1945年11月左权县、辽西县二县合并，仍称左权县。⑤1958年11月10日，左权县、和顺县合并，称和顺县。⑥1959年6月二县分治，恢复左权县与和顺县。

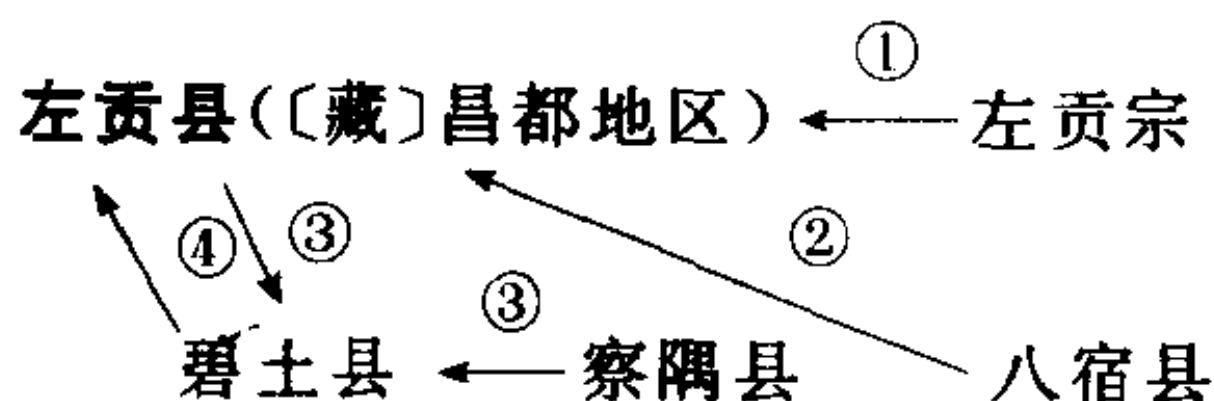
1912年隶山西省。1940年隶晋冀鲁豫边区。1949年隶山西省。

参见449页“和顺县”。

左州 见698页“崇左县”。

左江县 见341页“扶绥县”、698页“崇左县”。

左县(縣) 见698页“崇左县”。



位于东经 $97^{\circ}06' \sim 98^{\circ}48'$ 、北纬 $28^{\circ}14' \sim 30^{\circ}28'$ 之间。

“左贡”藏语意为“犏(耕)牛背”。很早以前，人们居住的地方像犏牛背，因而得名。

①1912年西藏地方政府设左贡宗,行政区划有邦达宗、左贡宗、碧土宗;1959年5月成立左贡县。②1959年12月将八宿县部分地划归左贡县。③1983年析左贡县、察隅县各一部分地区设立碧土县。④1999年9月21日,经国务院批准,撤销碧土县,并入左贡县。

民国初年隶川边特别区。1939年隶西康省。1950年隶昌都地区。1956年隶西藏自治区筹备委员会。1965年9月隶西藏自治区。

参见2页“八宿县”、853页“察隅县”。

左贡宗 见126页“左贡县”。

左右凉县(縣) 见127页“右玉县”。

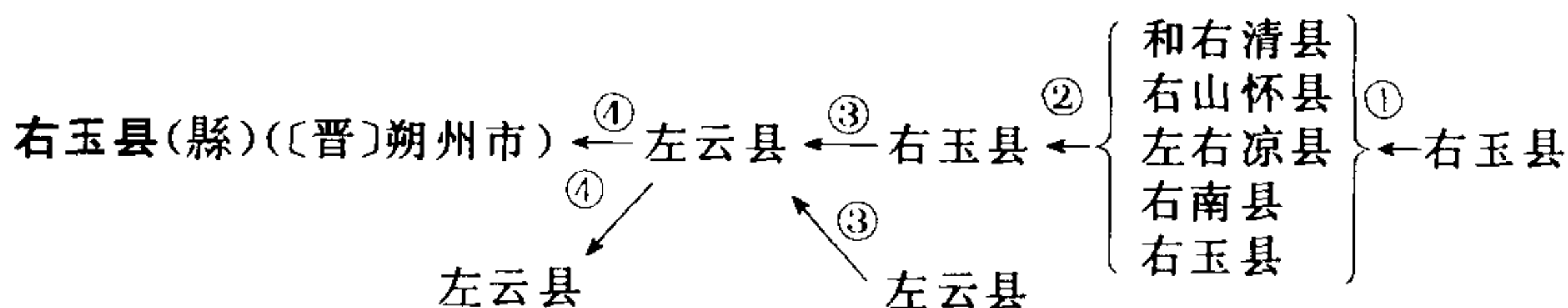
左贡宗 见126页“左贡县”。

左雲縣 见126页“左云县”。

左權縣 见126页“左权县”。

右山怀县 见127页“右玉县”。

右山懷縣 见127页“右玉县”。



位于东经 112°06'~112°38'、北纬 39°41'~40°17'54"之间。

①1912年称右玉县;1937~1948年间与邻县组成和右清县,右山怀县、左右凉县、右南县、右玉县。②1949年恢复右玉县。③1958年右玉县与左云县合并,称左云县。④1961年两县分治,恢复右玉县、左云县建制。

1912年隶山西省。1949年隶察哈尔省。1952年复隶山西省。

参见126页“左云县”。

右南县(縣) 见127页“右玉县”。

右翼正红旗 见851页“察哈尔右翼后旗”。

右翼正紅旗 见851页“察哈尔右翼后旗”。

右翼正黄旗 见851页“察哈尔右翼后旗”。

布尔多 见520页“南木林县”。

布尔津县(〔新〕伊犁哈萨克自治州阿勒泰地区)←②—布尔津河设治局←①—阿勒泰办事大臣。

位于东经 $86^{\circ}25'$ ~ $88^{\circ}06'$ 、北纬 $47^{\circ}22'$ ~ $49^{\circ}11'$ 之间。

因境内有布尔津河而得名。

①1912年称阿勒泰办事大臣；1914年析置布尔津河设治局。②1919年升格为布尔津县。

1919年隶新疆省。1955年隶新疆维吾尔自治区。

布尔津河设治局 见 127 页“布尔津县”。

布西设治局 见 387 页“阿荣旗”、614 页“莫力达瓦达斡尔族自治旗”。

布西設治局 见 387 页“阿荣旗”、614 页“莫力达瓦达斡尔族自治旗”。

布西县(縣) 见 387 页“阿荣旗”、614 页“莫力达瓦达斡尔族自治旗”。

布西旗 见 614 页“莫力达瓦达斡尔族自治旗”。

布伦托海设治局 见 832 页“福海县”。

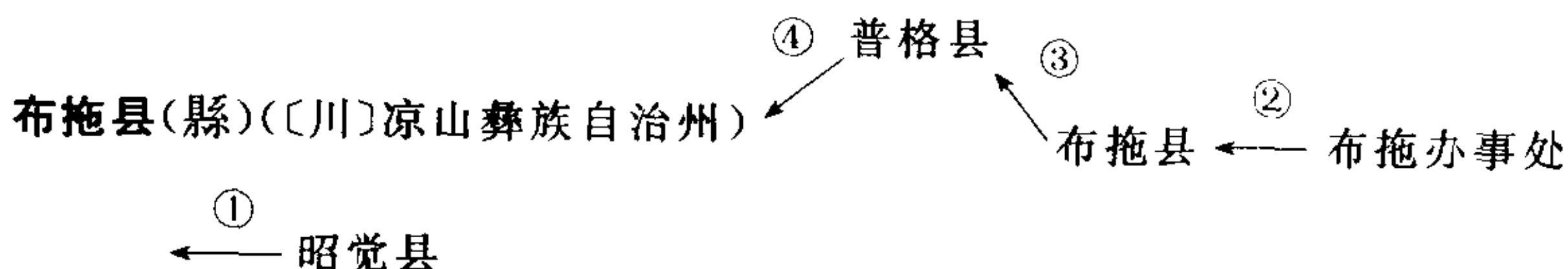
布伦托海县 见 785 页“富蕴县”、832 页“福海县”。

布伦托海县佐 见 832 页“福海县”。

布里亚特旗 见 697 页“鄂温克族自治旗”。

布里亞特旗 见 697 页“鄂温克族自治旗”。

布拖办事处 见 128 页“布拖县”。



位于东经 $102^{\circ}43'$ ~ $103^{\circ}03'$ 、北纬 $27^{\circ}16'$ ~ $27^{\circ}55'$ 之间。

①1912年称昭觉县；1953年初析昭觉县南部地区置布拖办事处。②1955年撤销办事处，正式成立布拖县。③1959年12月撤销布拖县，并入普格县。④1962年12月二县分治，恢复布拖县建制。

1912年隶四川省。1939年隶西康省。1955年复隶四川省。

参见 782 页“普格县”。

布拖辦事處 见 128 页“布拖县”。

布倫托海設治局 见 832 页“福海县”。

布倫托海縣 见 785 页“富蕴县”、832 页“福海县”。

布倫托海縣佐 见 832 页“福海县”。

布特哈左翼旗 见 46 页“扎兰屯市”。

布特哈右翼旗 见 46 页“扎兰屯市”。

布特哈旗 见 46 页“扎兰屯市”、73 页“牙克石市”。

布朗 见 678 页“勐海县”。

布爾多 见 520 页“南木林县”。

布爾津河設治局 见 127 页“布尔津县”。

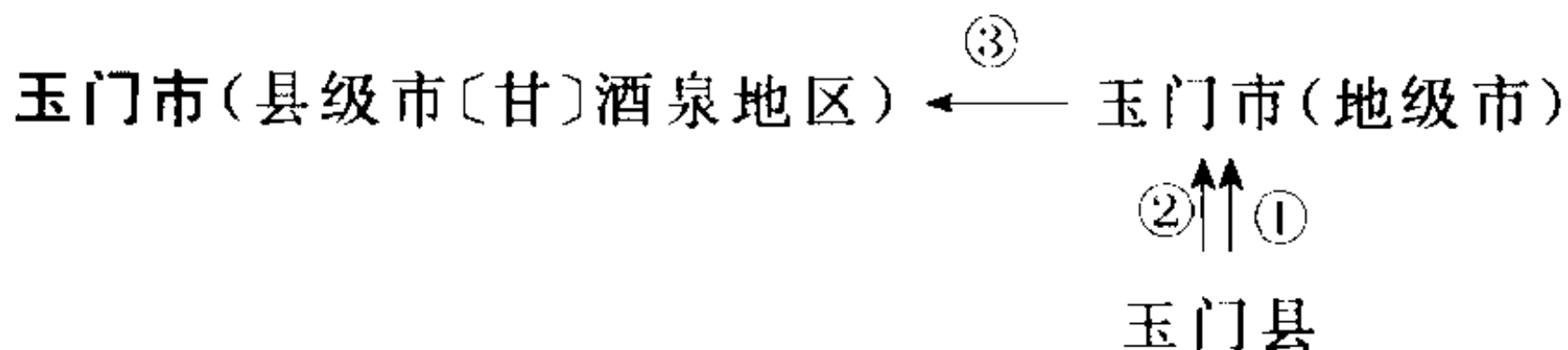
布爾津縣 见 127 页“布尔津县”。

玉山县(縣)(〔贛〕上饶地区)

位于东经 117°52'~118°25'、北纬 28°30'~28°59' 之间。

公元 695 年(唐证圣年)析弋阳、常山、须江三县边界地置玉山县,以境内怀玉山得名。

1912 年称玉山县,县名沿用至今。

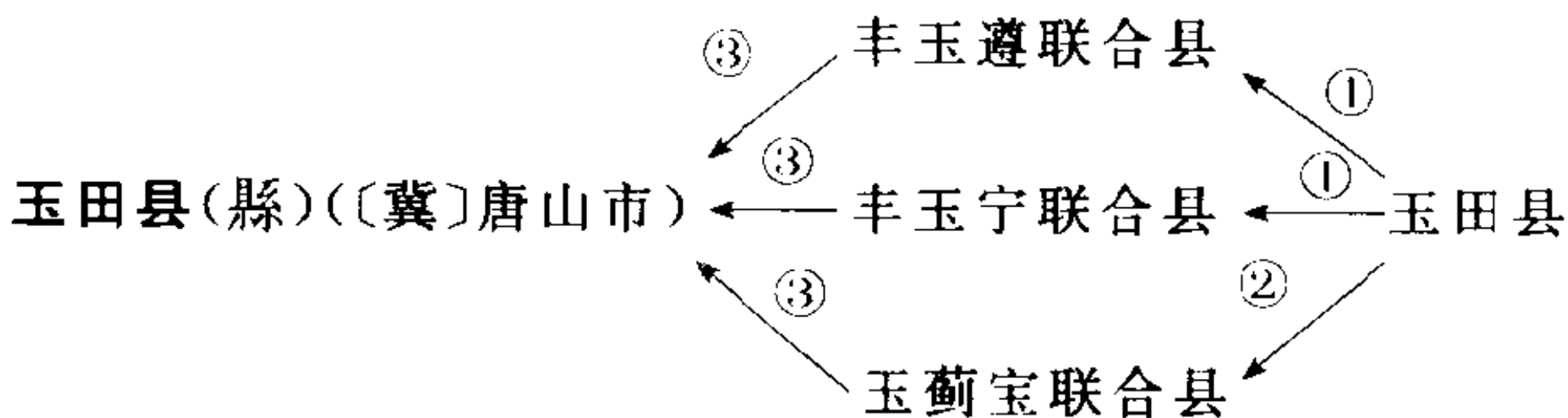


位于东经 97°5'、北纬 39°8'。

玉门来源之说较多,现选一种如下,东晋敦煌人阚纂《十三州志》云:“汉支玉门关屯,徙其人于此,故曰玉门县。”玉门油田是我国最早的石油工业基地。

- ①1912 年称玉门县;1955 年 12 月在油矿区成立玉门市(地级市),县、市并存。
- ②1958 年 11 月县、市合并,仍称玉门市(地级市)。
- ③1961 年 12 月玉门市改为县级市至今。

玉门县 见 129 页“玉门市”。



位于东经 117°30'~117°56'、北纬 39°32'~39°59' 之间。

- ①1912 年称玉田县;1940 年在丰润、玉田、遵化三县接壤地区建立丰玉遵联合县,在丰润、玉田、宁河三县接壤地区建立丰玉宁联合县。
- ②1943 年在玉田、蓟县、宝坻三县接壤地区建立玉蓟宝联合县。
- ③1946 年撤销三个联合县,恢复玉田县。

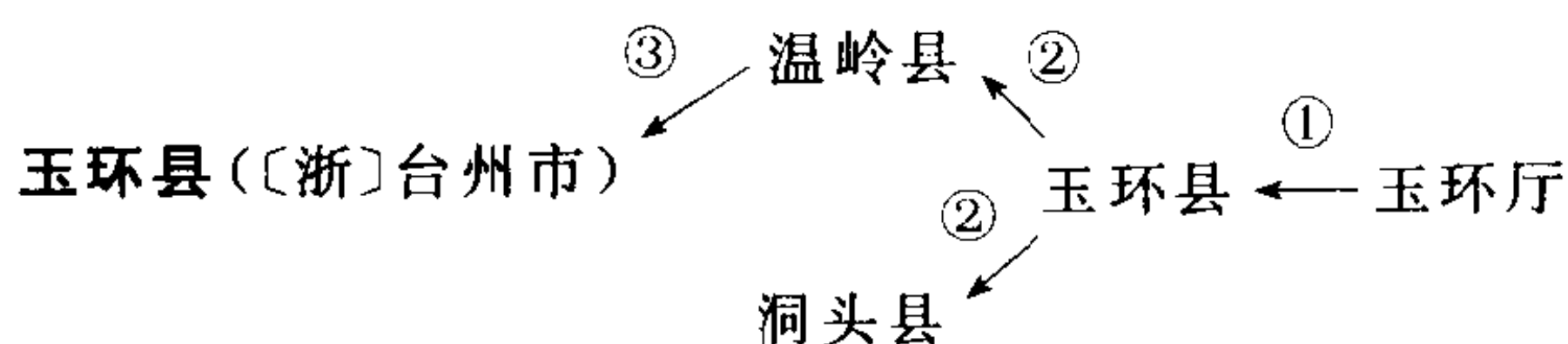
民国初年隶直隶省。1928 年 6 月隶河北省。1935 年隶伪冀东自治政府。

1940年隶晋察冀边区。1943年丰玉遵、玉蓟宝二联合县隶冀热边区。

1945年三联合县均隶冀热边区。1949年8月复隶河北省。

参见50页“丰润县”。

玉环厅 见130页“玉环县”、577页“洞头县”。

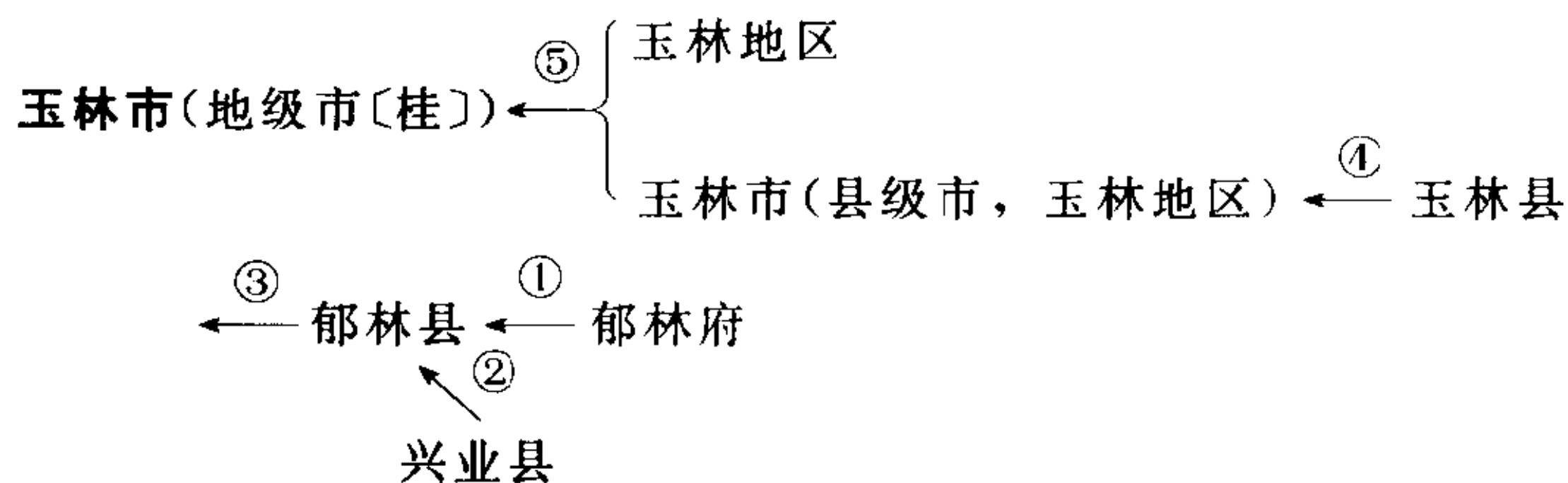


位于东经 $121^{\circ}05'$ ~ $121^{\circ}32'$ 、北纬 $28^{\circ}01'$ ~ $28^{\circ}19'$ 之间。

以境内玉环山命名。

①1912年改玉环厅为玉环县。②1959年4月撤销玉环县,分别划归温岭县、洞头县。③1962年4月恢复玉环县建制。

参见577页“洞头县”。



位于东经 $109^{\circ}39'$ ~ $110^{\circ}18'$ 、北纬 $22^{\circ}19'$ ~ $23^{\circ}01'$ 之间。

①1912年称郁林府;1913年改为郁林县。②1952年8月,裁撤兴业县,县境大部分并入郁林县。③1956年改郁林县为玉林县。④1983年10月,撤销玉林县,设立玉林市(县级市)。⑤1997年4月22日,经国务院批准,撤销玉林地区和县级玉林市,设立地级玉林市。

下设玉州区和兴业县。

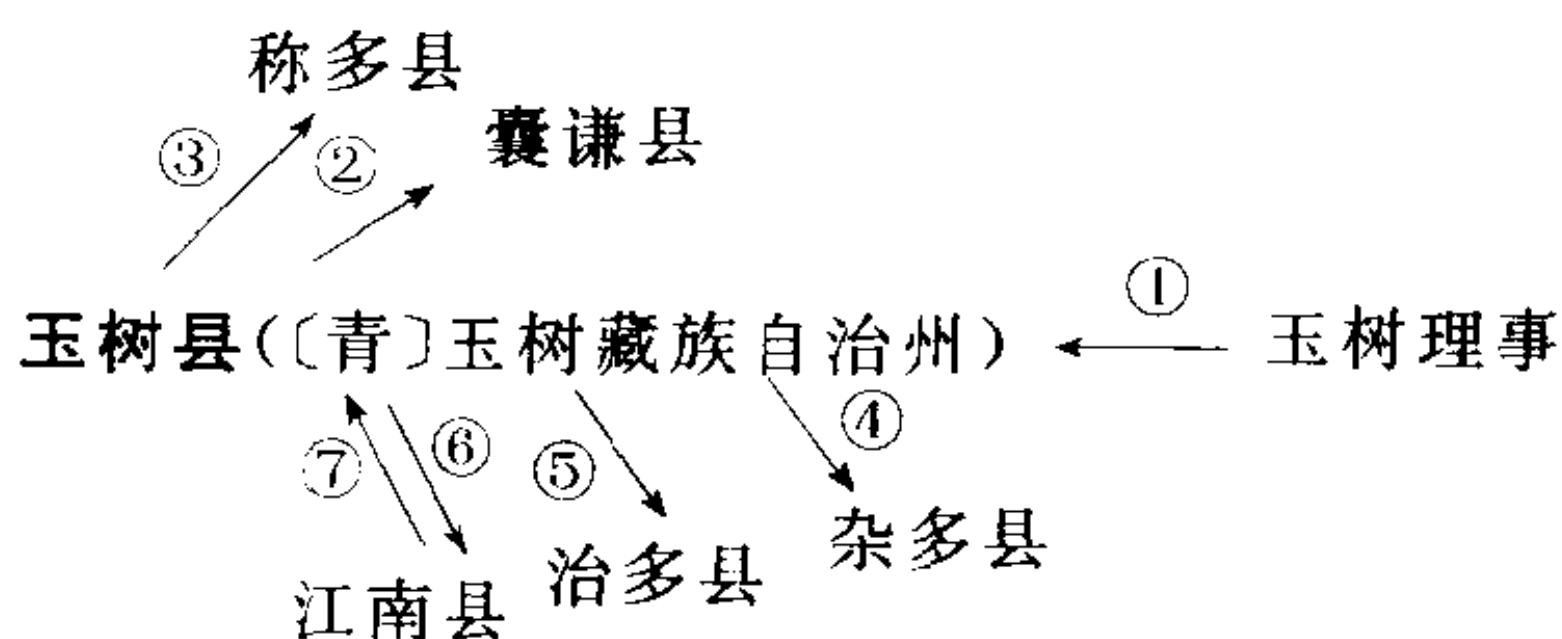
1912年隶广西省。1958年3月5日后隶广西僮族自治区。1965年10月12日广西僮族自治区更名为广西壮族自治区。

参见300页“兴业县”。

玉林县(縣) 见130页“玉林市”、300页“兴业县”。

玉門市 见129页“玉门市”。

玉門縣 见129页“玉门市”。



位于东经 95°41' ~ 97°44'、北纬 32°41' ~ 33°46' 之间。

“玉树”为藏语，意为遗址。据传，玉树族第一代头人恩布那欣建立部落的地区是格萨尔王妃朱姆的诞生地，因而得名。因绵羊不但数量多，且有很多优质羊种，每年都有大量种羊输往外地，故有“羊种之乡”之美誉。

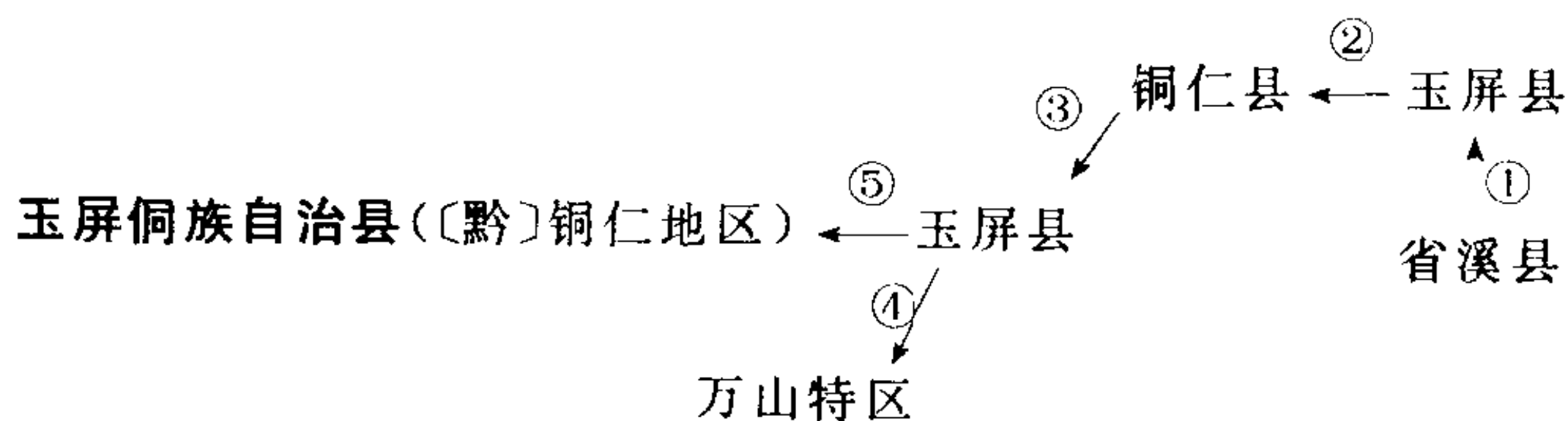
- ①1917 年北洋政府批准成立玉树理事；1929 年青海建省，玉树理事改为玉树县。
- ②1933 年 10 月 6 日析玉树县一部分置囊谦县。
- ③1938 年析玉树县部分置称多县。
- ④1953 年 7 月析玉树县的格吉地区置杂多县。
- ⑤1953 年 10 月 25 日析玉树县的尤秀地区置治多县。
- ⑥1959 年析玉树县的结隆地区置江南县。
- ⑦1962 年撤销江南县，原辖区划回玉树县。

民国初年由西宁办事长官管辖。1929 年隶青海省。

参见 271 页“杂多县”、487 页“治多县”、631 页“称多县”、921 页“囊谦县”。

玉树理事 见 131 页“玉树县”、921 页“囊谦县”。

玉屏县(縣) 见 24 页“万山特区”、131 页“玉屏侗族自治县”、701 页“铜仁市”。



位于东经 108°47' ~ 109°09'、北纬 27°07' ~ 27°32' 之间。

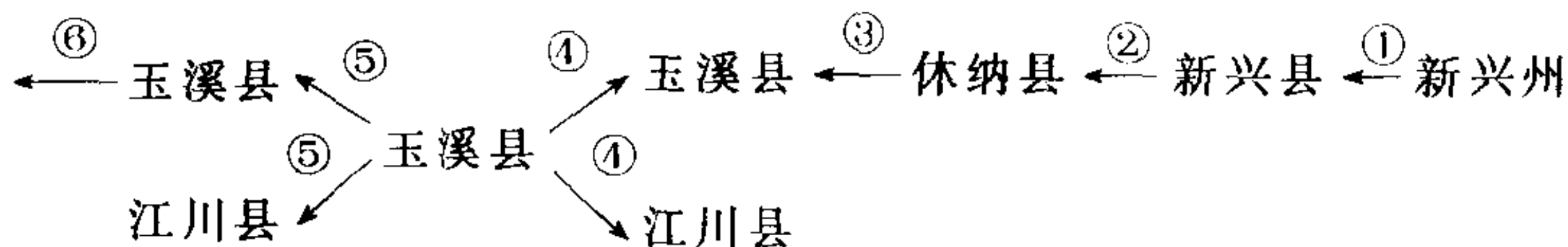
以城北常年翠绿如玉、屹立如屏的玉屏山命名。

- ①1912 年称玉屏县；1941 年将原省溪县辖地田坪、万山、黄道、下溪划

归玉屏县。②1958年撤销玉屏县,并入铜仁县。③1961年恢复玉屏县,原辖区不变。④1966年将玉屏县的万山区设置万山特区。⑤1988年9月7日,经国务院批准,撤销玉屏县,设立玉屏侗族自治县。

玉薊宝联合县 见129页“玉田县”。

玉溪市(地级市〔滇〕) ←^⑦ 玉溪市(县级市,玉溪地区)



位于东经 $102^{\circ}17' \sim 102^{\circ}41'$ 、北纬 $24^{\circ}08' \sim 24^{\circ}32'$ 之间。

因城北有玉溪河横贯境内而得名。云烟闻名全国,故有“云烟之乡”之美称。

①1912年初称新兴州;1912年改为新兴县。②1913年因新兴县与广东新兴县同名,改为休纳县。③1916年7月改休纳县为玉溪县。④1958年10月玉溪县与江川县合并,仍称玉溪县。⑤1961年10月玉溪县、江川县分治,恢复原建制。⑥1983年9月9日经国务院批准,撤销玉溪县,设立玉溪市(县级市)。⑦1997年12月13日,经国务院批准,撤销玉溪地区和县级玉溪市,设立地级玉溪市。

下设红塔区。

玉溪县(縣) 见132页“玉溪市”、277页“江川县”。

玉樹理事 见131页“玉树县”、921页“囊谦县”。

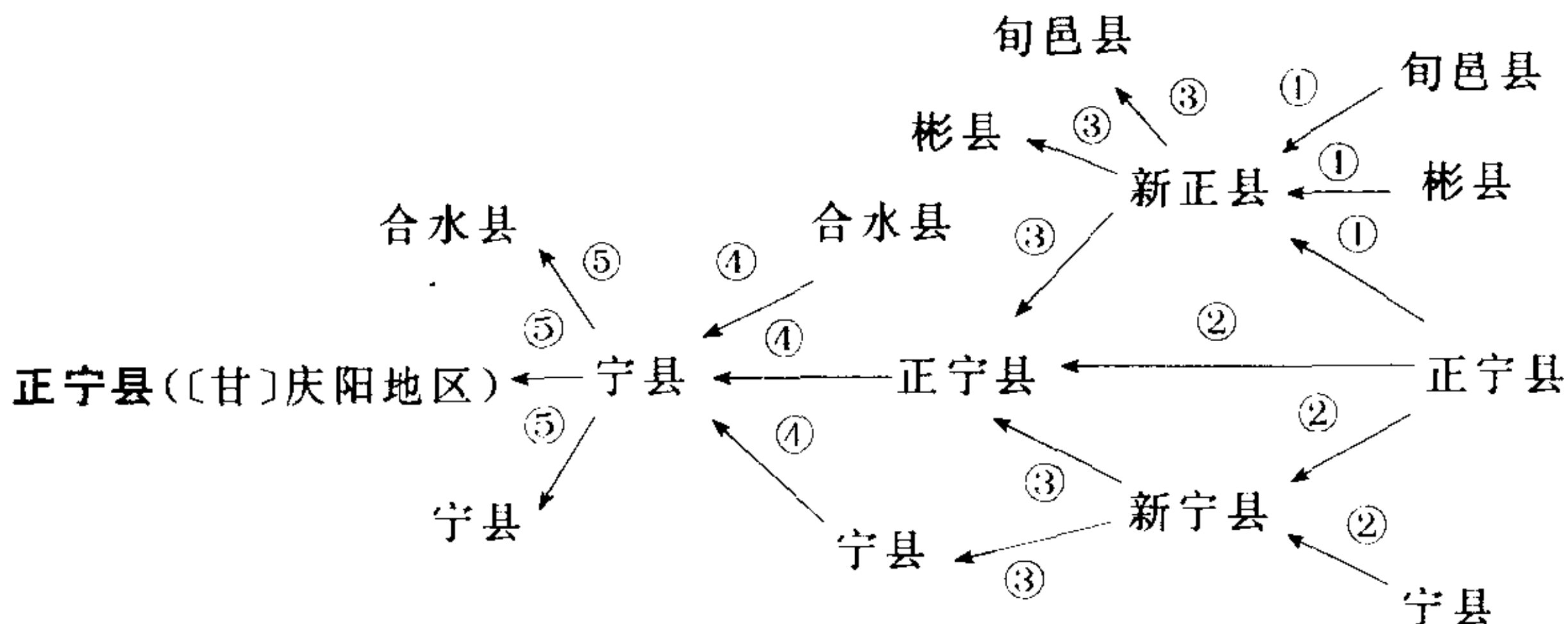
玉樹縣 见131页“玉树县”、271页“杂多县”、487页“治多县”、631页“称多县”、921页“囊谦县”。

玉薊寶联合縣 见129页“玉田县”。

玉環縣 见130页“玉环县”、577页“洞头县”。

玉環廳 见130页“玉环县”、577页“洞头县”。

正白旗 见69页“太仆寺旗”、134页“正镶白旗”。

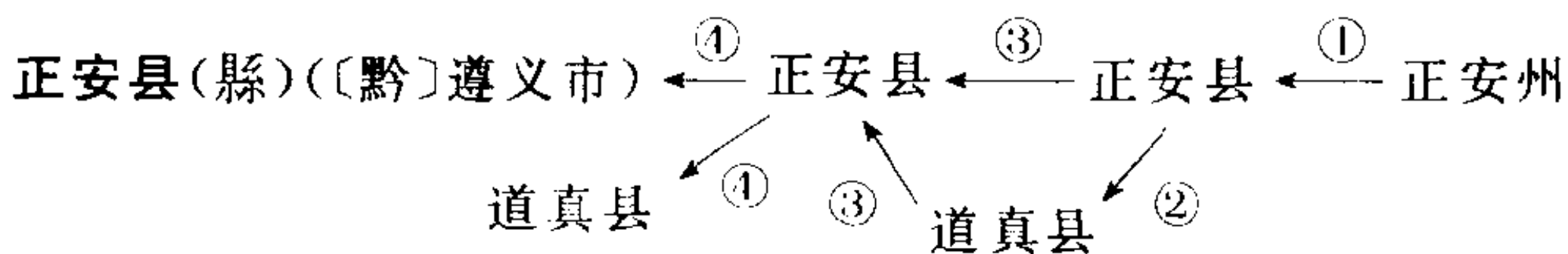


位于东经 107°56'~108°38'、北纬 35°14'~35°36' 之间。

①1912 年称正宁县；1935 年析正宁县与陕西省的旬邑县、彬县各一部分置新正县；②1935 年析正宁县与宁县各一部分置新宁县。新宁县、新正县与正宁县、宁县并存。③1949 年 6 月撤销新正县、新宁县，原所辖行政区域各归原治。④1958 年正宁县与合水县、宁县合并，仍称宁县。⑤1962 年三县分治，恢复正宁县、合水县、宁县原建制。

参见 191 页“宁县”。

正安州 见 133 页“正安县”、787 页“道真仡佬族苗族自治县”。



位于东经 107°04'~107°43'、北纬 28°08'~28°52' 之间。

因盛产油桐子，故有“油桐之乡”之称。

①1912 年称正安州；1914 年改为正安县。②1941 年析正安县部分地置道真县。③1958 年 12 月正安县与道真县合并，称正安县。④1961 年 8 月二县分治，恢复正安县，道真县。

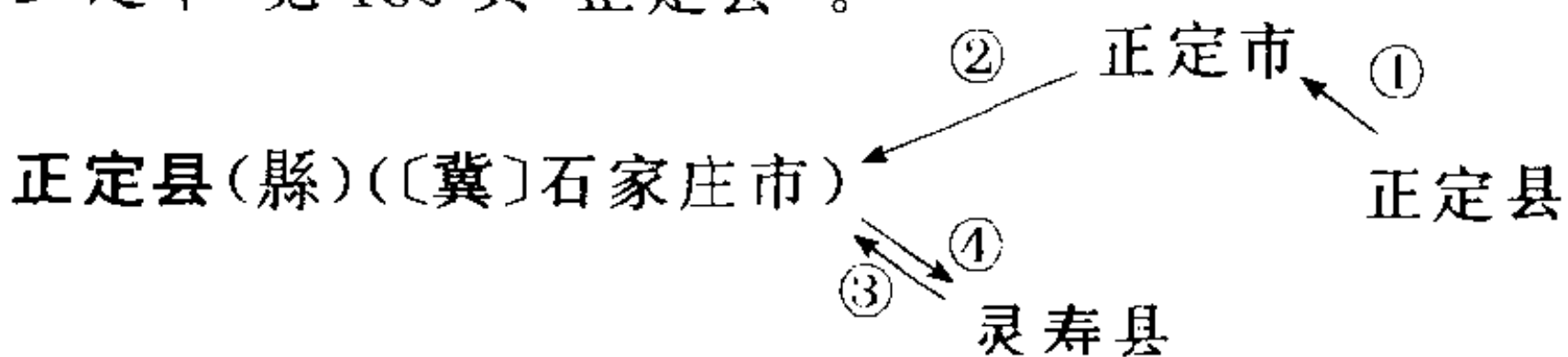
参见 787 页“道真仡佬族苗族自治县”。

正阳县(〔豫〕驻马店地区)

位于东经 114°12'~114°53'、北纬 32°16'~32°47' 之间。

公元 1723 年(清雍正元年)，为避世宗讳，将真阳县改为正阳县。

正定市 见 133 页“正定县”。



位于东经 114°23'~114°42'、北纬 38°01'~38°21' 之间。

①1912 年称正定县；1947 年析县城置正定市。②1949 年撤销正定市，并入正定县。③1958 年灵寿县并入正定县。④1962 年灵寿县析出，恢复建制。

民国初年隶直隶省。1928 年 6 月隶河北省。1938~1948 年隶晋察冀边区。1949 年复隶河北省。

参见 381 页“灵寿县”。

正黄旗 见 851 页“察哈尔右翼后旗”、852 页“察哈尔右翼前旗”。

正陽縣 见 133 页“正阳县”。

正甯县 见 133 页“正宁县”、191 页“宁县”。

正蓝旗(〔内蒙古〕锡林郭勒盟) ← ② 明太联合旗

① 明安旗

① 太仆寺右旗

位于东经 115°00'~116°37'、北纬 41°09'~43°12' 之间。

以该旗旗帜颜色命名。

①1912 年称明安旗、太仆寺右旗。1949 年两旗合并称明太联合旗。②1956 年撤销明太联合旗，并入正蓝旗。

民国初年隶察哈尔特别区。1928 年隶察哈尔省。1949 年隶内蒙古自治区。

正藍旗 见 134 页“正蓝旗”。

正镶白联合旗 见 134 页“正镶白旗”。

正镶白旗(〔内蒙古〕锡林郭勒盟) ← ④ 正镶白联合旗

① 正白旗

① 镶白旗

③ ↑

宝昌县

② ↑

明太旗

位于东经 114°05'~117°37'、北纬 42°05'~43°02' 之间。

因正镶白旗是由正白旗和镶白旗合并而成，各取首字命名为正镶白旗。

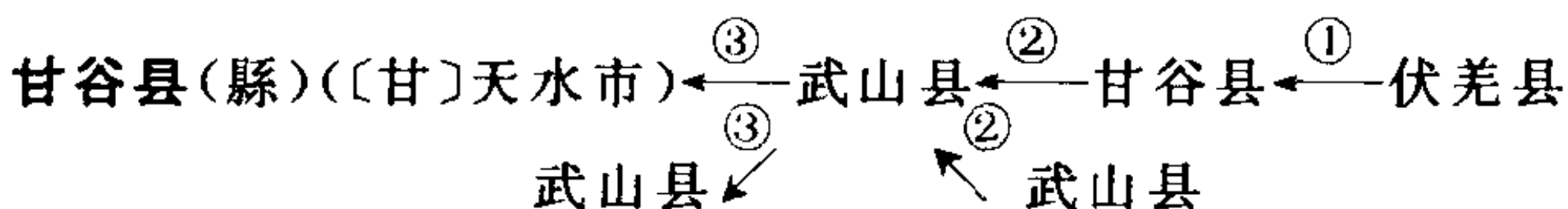
①1946 年称正白旗、镶白旗；1949 年二旗合并，称正镶白联合旗。②1956 年明太旗的两个佐并入正镶白联合旗。③1956 年宝昌县的龙王庙区并入正镶白联合旗。④1956 年正镶白联合旗改名为正镶白旗。

正镶白旗 见 134 页“正镶白旗”。

正镶白联合旗 见 134 页“正镶白旗”。

甘边宁夏护军使辖区 见 135 页“甘肃省”、196 页“宁夏回族自治区”、397 页“青海省”。

甘边宁海镇守使辖区 见 135 页“甘肃省”、196 页“宁夏回族自治区”、397 页“青海省”。

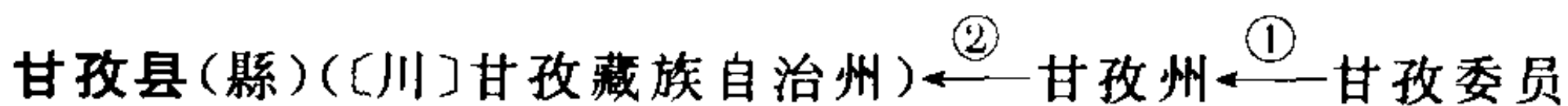


位于东经 104°59′~105°31′、北纬 34°31′~35°03′ 之间。

①1912 年称伏羌县；1929 年 1 月 1 日改伏羌县为甘谷县。②1958 年底甘谷县与武山县合并，仍称武山县。③1962 年 1 月两县分治，恢复甘谷县、武山县原建制。

参见 398 页“武山县”。

甘孜州 见 135 页“甘孜县”。

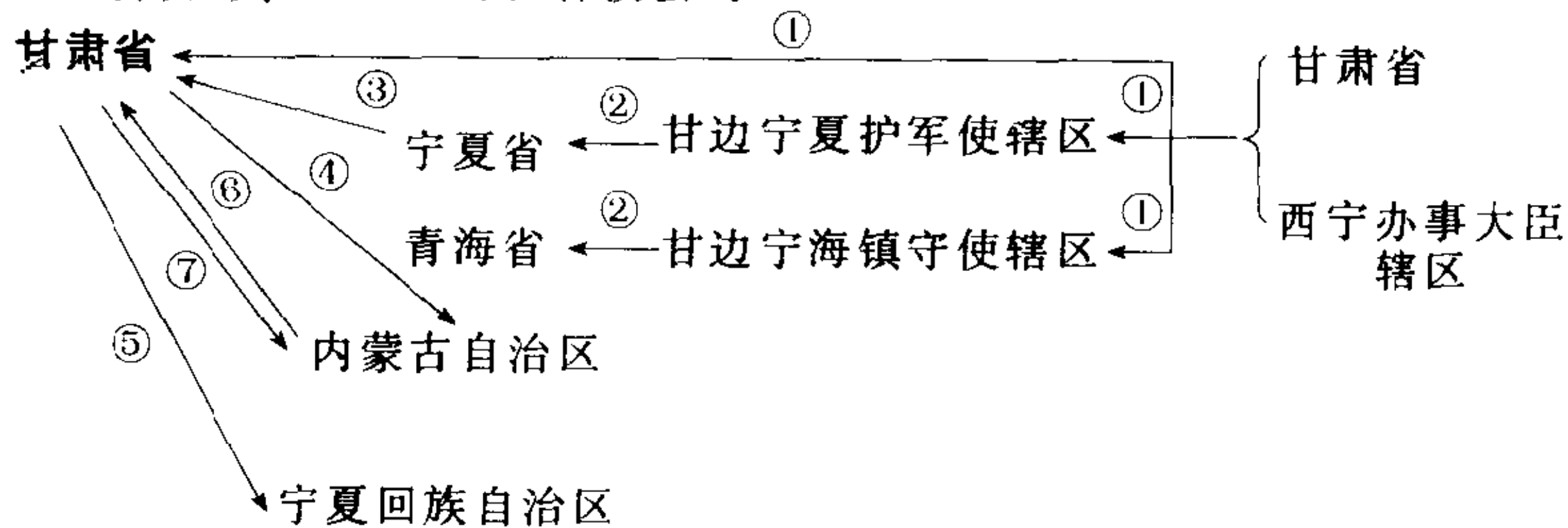


位于东经 99°08′~100°25′、北纬 31°24′~32°53′ 之间。

①1912 年称甘孜委员(清末设置的近似县一级的单位)；1913 年改为甘孜州。②1914 年改为甘孜县。

民国初年隶川边特别区。1939 年隶西康省。1955 年隶四川省。

甘孜委员(員) 见 135 页“甘孜县”。



位于东经 92°13′~108°46′、北纬 32°31′~42°57′ 之间。

甘肃一名源于古设的甘州(今张掖)、肃州(今酒泉)，取两州首字命名。

因境内有陇山，并为古设陇西郡、陇右道之辖地，故简称“陇”，又简称“甘”。

①1912 年以西宁办事大臣辖区及甘肃省的一部分分别设立甘边宁夏护军使辖区和甘边宁海镇守使辖区。②1928 年 10 月甘边宁夏护军使辖区改为宁夏省；甘边宁海镇守使辖区改为青海省。③1954 年 9

月宁夏省撤销,辖区并入甘肃省。④1956年原属甘肃省的巴彦浩特蒙族自治州和额济纳自治旗划归内蒙古自治区。⑤1957年7月15日,第一届全国人民代表大会第四次会议通过成立宁夏回族自治区的决议,1958年10月25日宁夏回族自治区正式成立,甘肃省又将银川市、吴忠市和银川专区、吴忠回族自治州、固原回族自治州以及平凉专区的隆德县、泾源回族自治县划归宁夏回族自治区。⑥1969年原属内蒙古自治区的巴彦淖尔盟的额济纳旗和阿拉善右旗划归甘肃省。⑦1979年甘肃省的额济纳旗、阿拉善右旗划回内蒙古自治区。1950年1月8日省人民政府正式成立,由西北军政委员会领导。1952年改由西北行政委员会领导。1954年改由中央直接领导。

参见78页“内蒙古自治区”、196页“宁夏回族自治区”、397页“青海省”。

甘南设治局 见136页“甘南县”。

甘南县(縣)(〔黑〕齐齐哈尔市) ←^②甘南设治局 ←^①龙江县甘井子佐治局
位于东经122°54′~124°28′、北纬47°35′~48°32′之间。

①民国初年设龙江县甘井子佐治局;1926年2月升格为设治局,改为甘南设治局。②1933年10月撤甘南设治局,建伪满甘南县。

民国初年隶黑龙江省。1934年隶伪满龙江省。1945年光复后隶嫩江省。1949年复隶黑龙江省。

甘南設治局 见136页“甘南县”。

甘泉县(縣)(〔苏〕) 见117页“邗江县”、175页“仪征市”。

甘泉县(縣)(〔陕〕延安市) ←^④延安县 ←^③甘泉县 ←^②甘洛县 ←^①甘泉县

位于东经108°45′~109°33′、北纬36°06′~36°37′之间。

因县城西南五公里神林山下有甘泉,隋炀帝北巡至此,饮后志清神爽,曾赐名“美水泉”,取入禁内,后为隋唐两代皇宫专用“贡水”,故命名为“甘泉县”。

①1912年称甘泉县;1935年改为甘洛县。②1937年复称甘泉县。③1958年12月撤销甘泉县,并入延安县。④1961年9月恢复甘泉县。隶陕西省(曾于1935年隶陕甘边区,1937年隶陕甘宁边区)。

参见689页“黄龙县”。

甘洛县(縣)(〔川〕凉山彝族自治州) ←^②呷洛县 ←^①越嶲县

位于东经 102°28'~103°01'、北纬 28°38'~29°18' 之间。

①1912 年称越嵩县;1956 年 12 月 14 日析越嵩县的呷洛地区置呷洛县。②1959 年,由于“呷”的读音与地名本音不符,报经国务院批准,更名为甘洛县。

1912 年隶四川省。1939 年隶西康省。1955 年复隶四川省。

参见 753 页“越西县”。

甘洛县(县)[陕] 见 136 页“甘泉县”。

甘肃省 见 78 页“内蒙古自治区”、135 页“甘肃省”、196 页“宁夏回族自治区”、397 页“青海省”。

甘德县(县)(〔青〕果洛藏族自治州)←—和兴设治局

位于东经 99°26'~100°53'、北纬 33°33'~34°24' 之间。

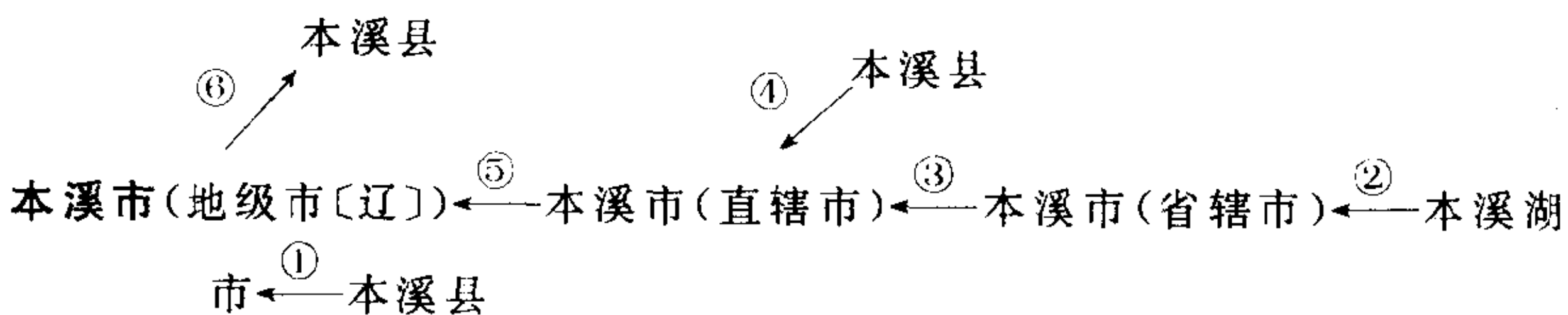
县名取自附近的三”沟名(甘德贡麻、甘德哇尔麻、甘德休麻)的“甘德”一词,藏语意为吉祥、安乐。

1938 年设立和兴设治局;1954 年 12 月 6 日正式建甘德县。

参见 238 页“达日县”、317 页“玛多县”、317 页“玛沁县”。

甘边宁海镇守使辖区 见 135 页“甘肃省”、196 页“宁夏回族自治区”、397 页“青海省”。

甘边宁夏护军使辖区 见 135 页“甘肃省”、196 页“宁夏回族自治区”、397 页“青海省”。



位于东经 123°34'~125°46'、北纬 40°49'~41°35' 之间。

因境内有一湖泊名本溪湖,地名由此而得。

①1912 年称本溪县;1939 年由本溪县析置本溪湖市,实行市、县分治,同隶伪满奉天省;不久,本溪湖市撤销。②1945 年东北光复后恢复设市,改名本溪市(省辖市)。③1949 年设本溪市为直辖市,委托东北人民政府管辖;1952 年委托东北行政委员会管辖。④1952 年 9 月撤销本溪县,并入本溪市。⑤1954 年本溪市改为地级市,隶辽宁省。⑥1956 年 7 月析本溪市,恢复本溪县。

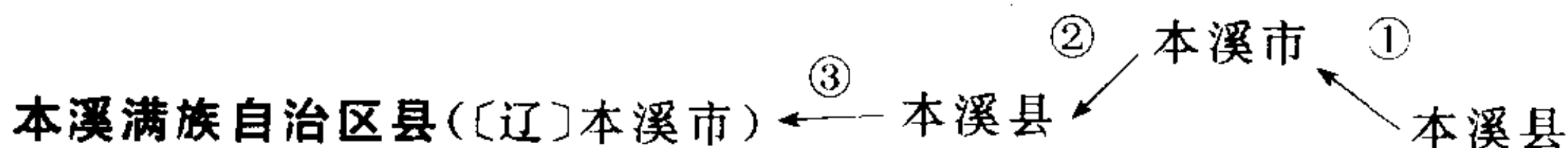
下设平山区、明山区、南芬区和溪湖区。

1912年隶奉天省。1929年隶辽宁省。1939年隶伪满奉天省。1945年光复后隶辽宁省。1948年10月隶安东省。1949年隶属中央。1954年复隶辽宁省。

参见138页“本溪满族自治县”、215页“辽宁省”。

本溪县(縣)见137页“本溪市”、138页“本溪满族自治县”、343页“抚顺县”。

本溪市 见137页“本溪市”。



位于东经123°34′~124°45′、北纬40°48′~41°33′之间。

①1906年称本溪县；1952年9月撤销本溪县，其辖区并入本溪市。②1956年7月析本溪市重新设立本溪县。③1989年9月改本溪县为本溪满族自治县。

1912年隶奉天省。1932年隶伪满奉天省。1945年光复后隶辽宁省。1948年10月隶安东省。1949年4月隶辽东省。1954年6月复隶辽宁省。

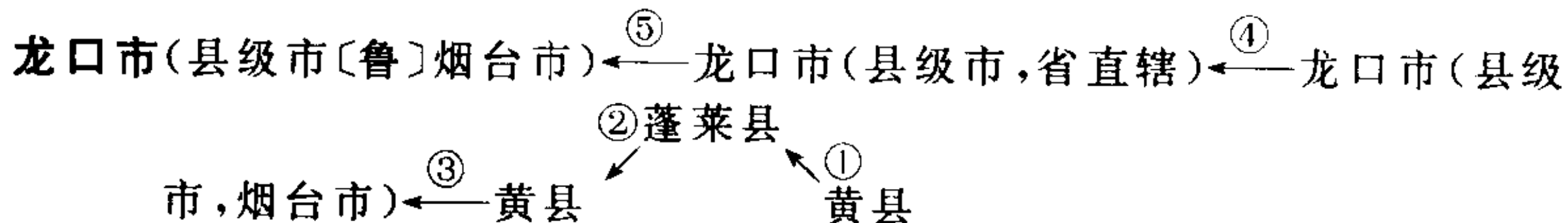
可可托海设治局 见785页“富蕴县”。

可可托海設治局 见785页“富蕴县”。

丙妹分县(縣) 见82页“从江县”。

丙妹县丞 见82页“从江县”。

丙妹縣丞 见82页“从江县”。



位于东经120°13′~120°44′、北纬37°27′~37°47′之间。

①1912年称黄县；1959年1月并入蓬莱县。②1962年1月恢复黄县。③1986年9月23日，撤销黄县，设立龙口市(县级市)，由烟台市代管。④1990年龙口市(县级市)，由省直辖。⑤1995年龙口市(县级市)改为由省直辖，地级市代管。

龙山县(〔湘〕湘西土家族苗族自治州)

位于东经109°10′~109°53′、北纬28°45′~29°30′之间。

公元1729年(清雍正七年)改土设县，称龙山县，县名沿用至今。

龙川县(〔粤〕河源市)

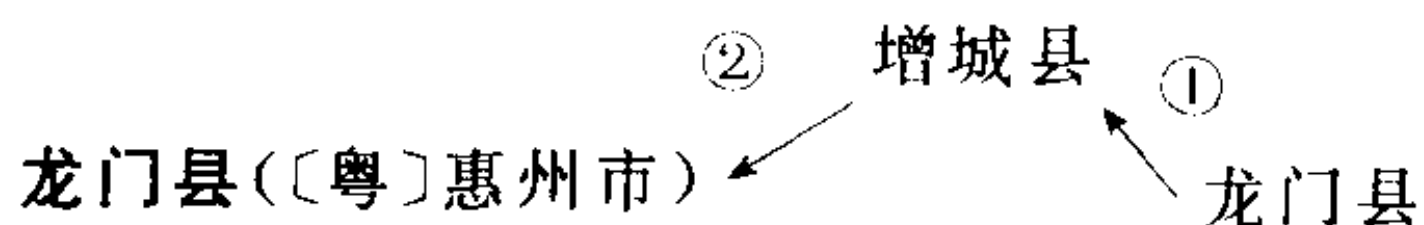
位于东经 115°03′~115°35′、北纬 23°50′~24°47′ 之间。

因境内有龙潭自嵒山注川,故称龙川县。

1912 年称龙川县,县名沿用至今。

龙门设治局 见 166 页“北安市”。

龙门县〔黑〕 见 166 页“北安市”。



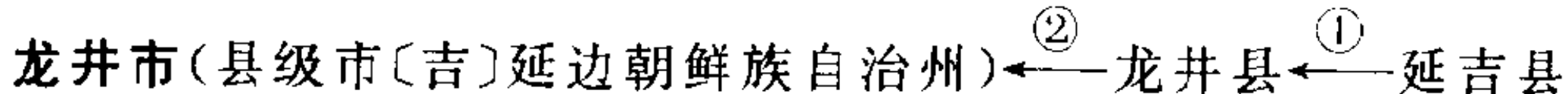
位于东经 113°48′~114°24′、北纬 23°20′~23°57′ 之间。

因置县时县治设于西林部七星岗,地势险要,为水陆交通要冲,被称为上龙门,故称龙门县。

①1912 年称龙门县;1959 年撤销龙门县,并入增城县。②1961 年恢复龙门县。

参见 856 页“增城市”。

龙门县〔冀〕 见 334 页“赤城县”。



位于东经 128°54′~129°48′、北纬 42°21′~43°24′ 之间。

①1913 年设延吉县;1983 年改延吉县为龙井县。②1988 年撤销龙井县,设立龙井市(县级市),隶延边朝鲜族自治州。

龙井县 见 139 页“龙井市”。

龙汀省

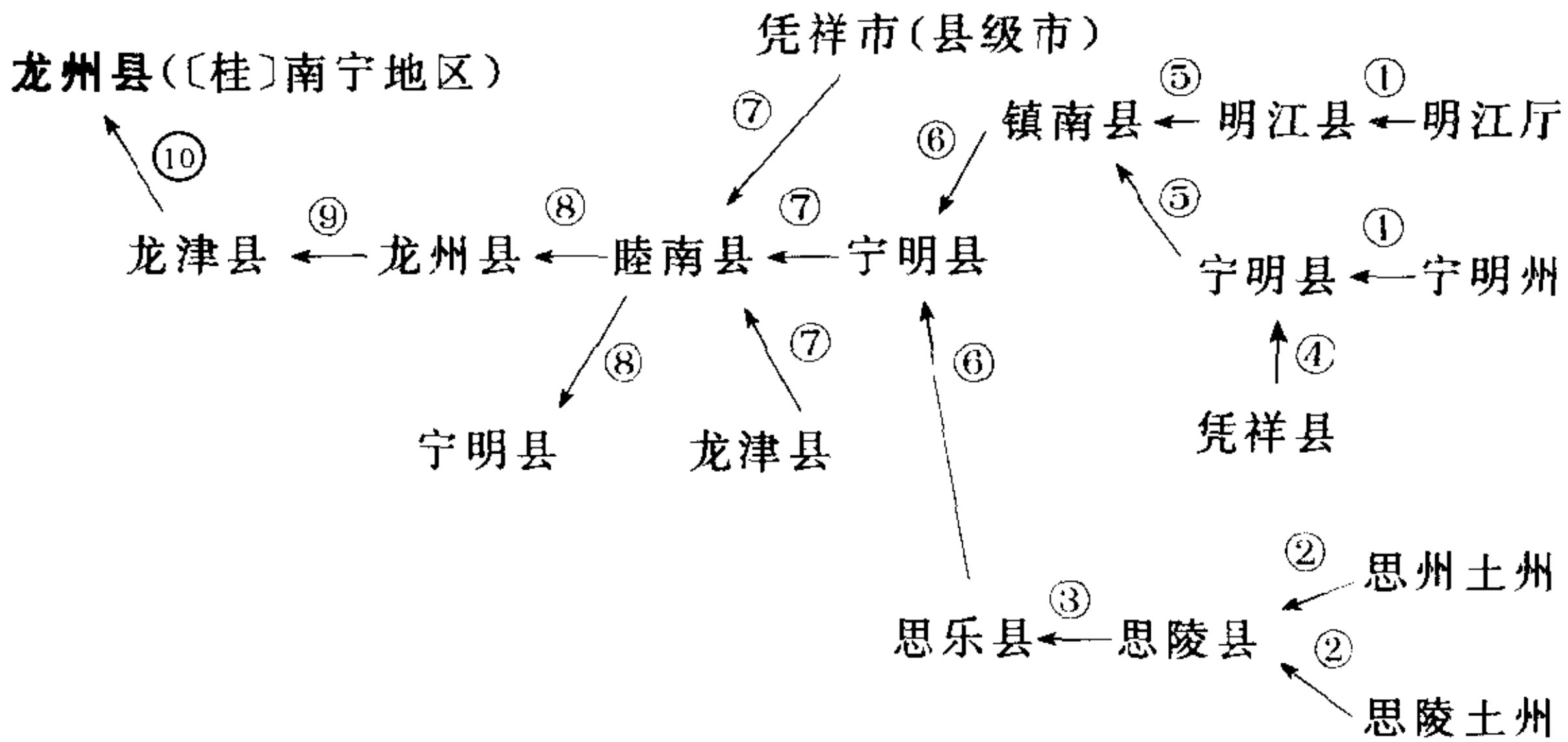
1933 年 11 月,国民革命军第十九路军在福州成立中华共和国人民革命政府,将福建划为四个省,龙汀省是其中之一。另三个省为延建省、闽海省、兴泉省。1934 年 1 月国民党第十九路军革命失败后,所建四省自行撤销,复称福建省。

龙(关)延(庆)怀(来)联合县 见 334 页“赤城县”。

龙华区〔沪〕 见 93 页“长宁区”、363 页“闵行区”、634 页“徐汇区”、780 页“普陀区”、838 页“嘉定区”。

龙华县 见 440 页“易县”。

龙关县 见 334 页“赤城县”。



位于东经 $106^{\circ}33' \sim 107^{\circ}12'$ 、北纬 $22^{\circ}08' \sim 22^{\circ}44'$ 之间。

据传说,今上龙乡水陇屯后山有泉水,曰龙泉,泉中有异鱼,头似龙,尾身似鲤鱼,每十年一见,见则五谷丰登,故称龙州。

- ①1912年称明江厅、宁明州;1912年改为明江县、宁明县。②1912年称思州土州、思陵土州;1916年二土州合并置思陵县。③1917年思陵县更名为思乐县。④1951年凭祥县并入宁明县。⑤1952年,明江县、宁明县合并置镇南县。⑥1953年,镇南县、思乐县合并复置宁明县。⑦1958年12月,凭祥市(县级市,1956年析凭祥镇设市)、宁明县、龙津县三县合并置陆南县。⑧1959年1月,撤销陆南县,复置龙州县、宁明县。⑨1959年5月,龙州县更名为龙津县。⑩1961年12月31日,龙津县更名为龙州县。

1912年隶广西省。1958年3月5日后隶广西僮族自治区。1965年10月12日广西僮族自治区更名为广西壮族自治区。

参见193页“宁明县”。

龙江县(〔黑〕齐齐哈尔市)←—龙江府

位于东经 $122^{\circ}24' \sim 123^{\circ}37'$ 、北纬 $46^{\circ}43' \sim 47^{\circ}40'$ 之间。

1912年称龙江府;1913年改龙江府为龙江县。

1912年隶黑龙江省。1932年隶伪满黑龙江省。1934年隶伪满龙江省。

1945年光复后隶嫩江省。1949年复隶黑龙江省。

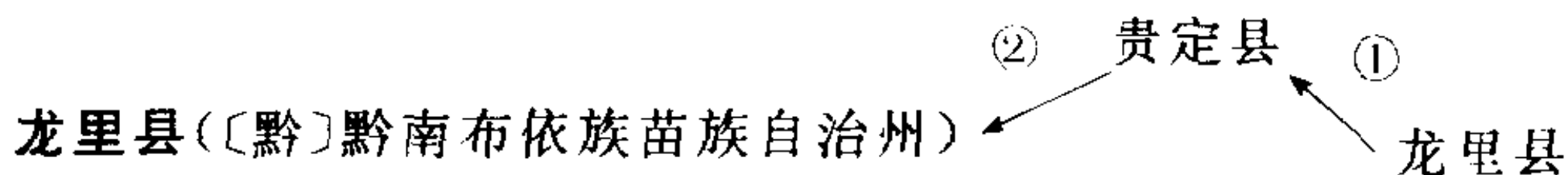
参见136页“甘南县”、273页“齐齐哈尔市”、784页“富裕县”。

龙江省 见764页“黑龙江省”。

龙江府 见140页“龙江县”。

龙阳县 见186页“汉寿县”。

龙(关)赤(城)联合县 见 334 页“赤城县”。



位于东经 106°45'~107°16'、北纬 26°10'~26°50' 之间。

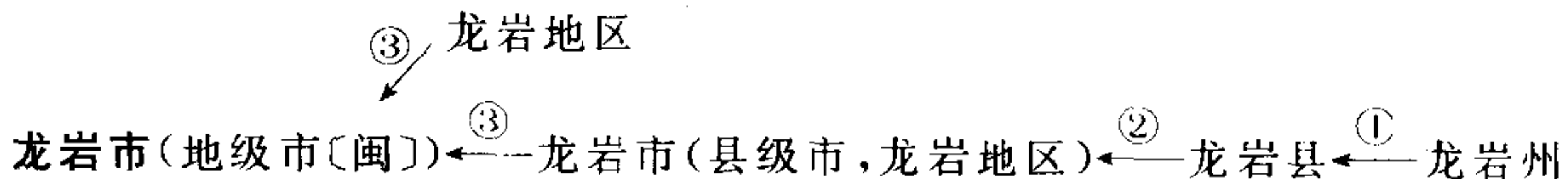
①1912 年称龙里县;1958 年末撤销龙里县,并入贵定县。②1961 年 8 月二县分治,恢复龙里县与贵定县原建制。

参见 553 页“贵定县”。

龙英土州 见 59 页“天等县”。

龙武设治局 见 123 页“石屏县”。

龙武县 见 123 页“石屏县”。



位于东经 116°43'~117°20'、北纬 24°45'~25°35' 之间。

公元 742 年(唐天宝元年)因城东翠屏山麓名胜“龙岩洞”而更名为龙岩县。

①1912 年称龙岩州;1913 年改为龙岩县。②1981 年 9 月,经国务院批准,撤销龙岩县;同年 12 月 29 日,设立龙岩市(县级市),隶龙岩地区。③1996 年 11 月 20 日,经国务院批准,撤销龙岩地区和县级龙岩市,设立地级龙岩市。

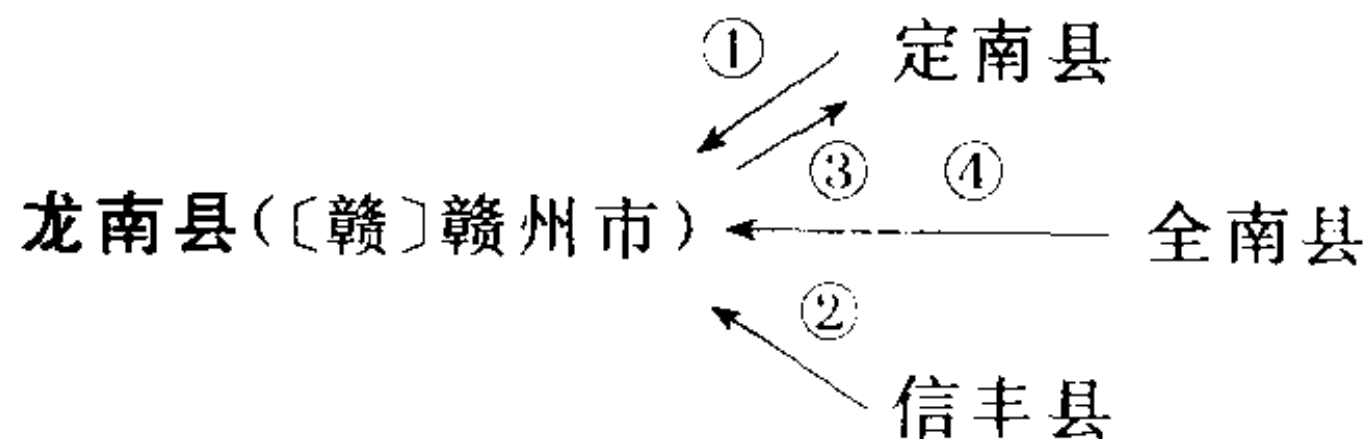
下设新罗区。

龙岩州 见 141 页“龙岩市”。

龙岩县 见 141 页“龙岩市”。

龙迷县 见 266 页“舟曲县”。

龙驹设治局 见 99 页“丹凤县”。



位于东经 114°23'~114°59'、北纬 24°29'~25°01' 之间。

因县治设在“百丈龙滩”(一说“百丈龙潭”,另一说“龙头山”)之南,故取名龙南县。

- ①1912年称龙南县；1952年8月定南县的圆山划归龙南县。②1952年10月信丰县的东坑划归龙南县。③1952年底龙南县的岗美山划归定南县。④1958年10月全南县的墩头划归龙南县。

龙茗县 见 59 页“天等县”。

龙胜厅 见 142 页“龙胜各族自治县”。

龙胜各族自治县〔〔桂〕桂林地区〕^③←—龙胜各族联合自治区(县级)^②←—龙胜县^①←—龙胜厅

位于东经 109°38′~110°14′、北纬 25°35′~26°17′之间。

公元 1743 年(乾隆八年)称龙胜厅,因厅治设于原龙胜寨(今双河街)而得名。

- ①1912年改龙胜厅为龙胜县。②1951年撤销龙胜县,置龙胜各族联合自治区(县级)。③1955年改称龙胜各族自治县。

1912年隶广西省。1958年3月5日后隶广西僮族自治区。1965年10月12日广西僮族自治区更名为广西壮族自治区。

龙胜各族联合自治区(县级) 见 142 页“龙胜各族自治县”。

龙胜县〔内蒙古〕 见 426 页“卓资县”。

龙胜县〔桂〕 见 142 页“龙胜各族自治县”。

龙泉市(县级市〔浙〕丽水地区)^④←—龙泉县^① ↗ 浙西南特委、龙浦县委
 ③ ↓ ↑ ②
 庆元县

位于东经 118°43′~119°25′、北纬 27°43′~28°21′之间。

- ①1912年称龙泉县；1935年4月，二次国内革命战争时期，曾在龙泉建立浙西南特委和龙浦县委(辖龙泉、浦城和遂昌部分地区)。②1958年庆元县并入龙泉县。③1973年7月析龙泉县复置庆元县。④1990年12月26日，经国务院批准，撤销龙泉县，设立龙泉市(县级市)，隶丽水地区。

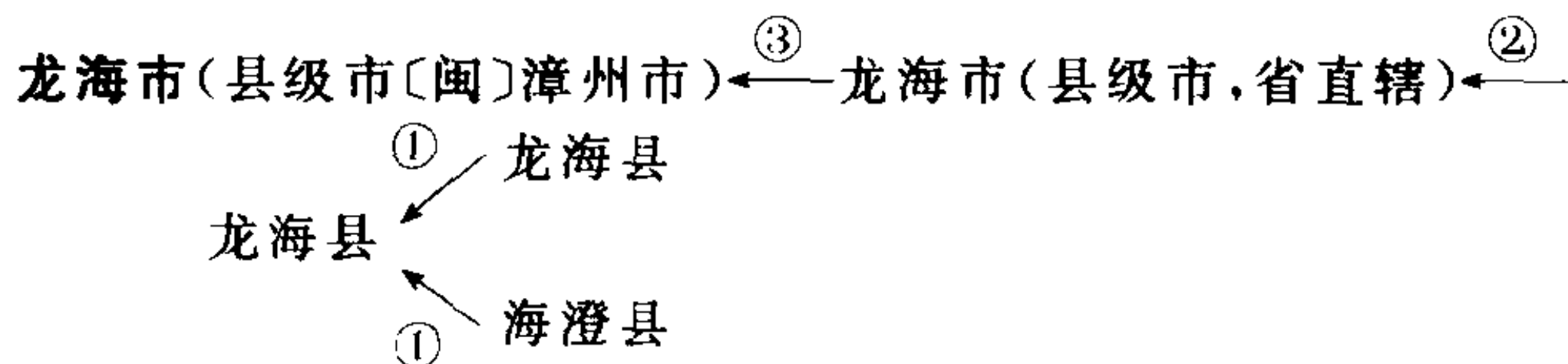
龙泉县〔浙〕 见 142 页“龙泉市”、275 页“庆元县”。

龙泉县〔黔〕 见 84 页“凤冈县”。

龙泉县〔赣〕 见 788 页“遂川县”。

龙津县 见 140 页“龙州县”、193 页“宁明县”、455 页“凭祥市”。

龙(关)宣(化)怀(来)联合县 见 334 页“赤城县”。



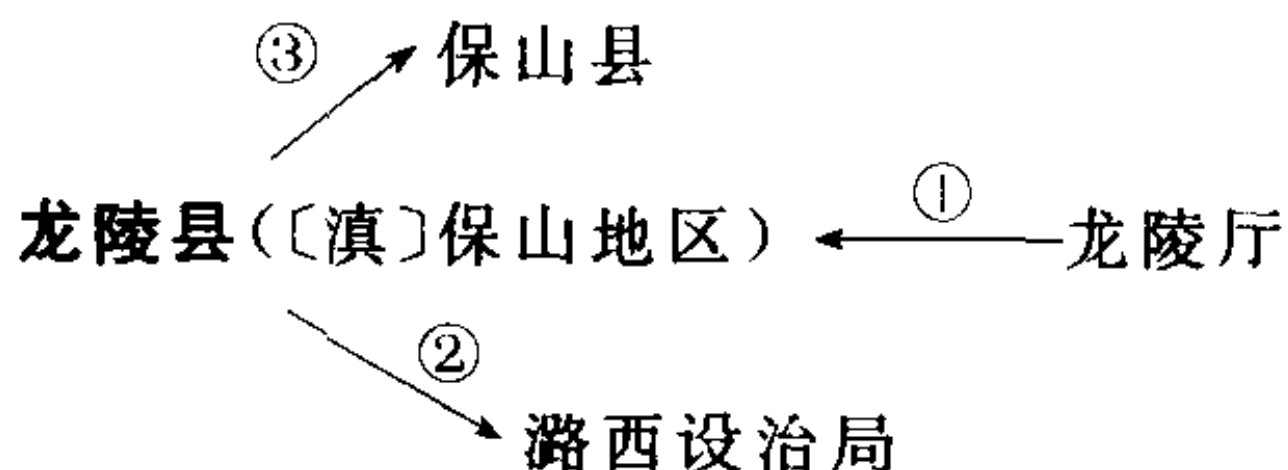
位于东经 117°29'~118°14'、北纬 24°11'~24°36' 之间。

①1912 年称龙溪县、海澄县;1960 年 11 月,撤销龙溪县、海澄县,合并设置龙海县。②1993 年 5 月 12 日,经国务院批准,撤销龙海县,设立龙海市(县级市),由省直辖。③1995 年龙海市(县级市)改为由省直辖,地级市代管。

龙海县 见 143 页“龙海市”、848 页“漳州市”。

龙浦县委 见 142 页“龙泉市”。

龙陵厅 见 143 页“龙陵县”。



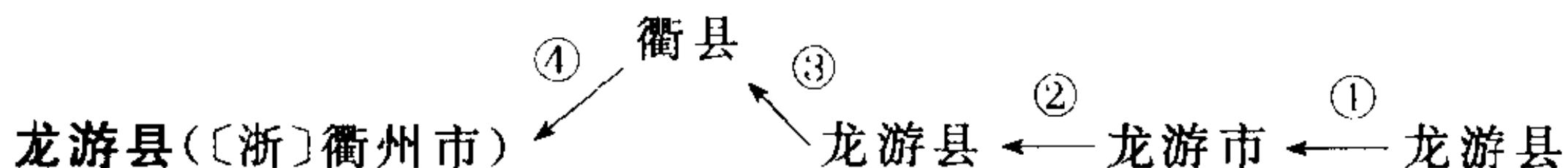
位于东经 98°25'~99°11'、北纬 24°07'~24°50' 之间。

“龙陵”以西濒龙川江,东倚高黎贡山而得名。

①1912 年称龙陵厅;同年改为龙陵县。②1932 年析龙陵县的芒(市)、遮(放)、(猛)版置潞西设治局。③1958 年划龙陵县第四区潞江坝归保山县。

龙(关)崇(礼)宣(化)联合县 见 334 页“赤城县”、698 页“崇礼县”。

龙游市 见 143 页“龙游县”。



位于东经 119°02'~110°20'、北纬 28°44'~29°17' 之间。

因丘陵地形起伏如游龙状,故名龙游县。

①1912 年称龙游县;1949 年 5 月 12 日改为龙游市。②1949 年 6 月 8 日改龙游市为龙游县。③1959 年 12 月龙游县并入衢县。④1983 年 9 月复置龙游县。

参见 461 页“金华市”、462 页“金华县”、924 页“衢县”。

龙溪县 见 143 页“龙海市”、260 页“华安县”、248 页“同安区”、848 页“漳州市”。

龙镇县 见 166 页“北安市”。

平三密联合县 见 7 页“三河市”、147 页“平谷县”。

平三密联合县 见 7 页“三河市”、147 页“平谷县”。

平三蓟联合县 见 7 页“三河市”、147 页“平谷县”。

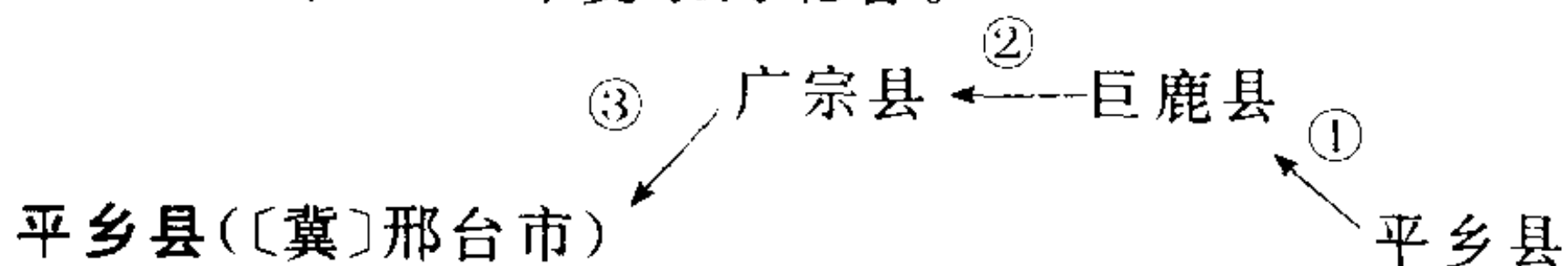
平三蓟联合县 见 7 页“三河市”、147 页“平谷县”。

平山县(县)(〔冀〕石家庄市)

位于东经 $113^{\circ}31'$ ~ $114^{\circ}15'$ 、北纬 $38^{\circ}09'$ ~ $38^{\circ}45'$ 之间。

公元 758 年(唐肃宗至德三年),将房山县改为平山县,寓意平息安禄山叛乱。“平山”一名沿用至今。

民国初年隶直隶省。1928 年 6 月隶河北省。1938 ~ 1948 年隶晋察冀边区。1949 年复隶河北省。



位于东经 $114^{\circ}52'$ ~ $115^{\circ}07'$ 、北纬 $36^{\circ}57'$ ~ $37^{\circ}10'$ 之间。

①1912 年称平乡县;1958 年撤销平乡县,并入巨鹿县。②1961 年析巨鹿县,置广宗县,将平乡县地划归广宗县。③1962 年析广宗县,恢复平乡县。

民国初年隶直隶省。1928 年 6 月隶河北省。1938 年隶冀南区。1949 年复隶河北省。

参见 40 页“广宗县”、48 页“巨鹿县”。

平介县(县) 见 155 页“平遥县”。

平东县〔晋〕 见 150 页“平定县”。

平东县〔鲁〕 见 152 页“平度市”。

平北县(县)〔晋〕 见 151 页“平顺县”。

平北县(县)〔鲁〕 见 152 页“平原县”。

平乐县(〔桂〕桂林地区) ←^②平乐府 ←^①平乐县

位于东经 $110^{\circ}34'$ ~ $111^{\circ}02'$ 、北纬 $24^{\circ}16'$ ~ $24^{\circ}53'$ 之间。

因境内有平乐溪而得名。

①1912 年称平乐县;同年改为平乐府。②1913 年复改平乐府为平乐县。1912 年隶广西省。1958 年 3 月 5 日后隶广西僮族自治区。1965 年 10 月

12日广西僮族自治区更名为广西壮族自治区。

平乐府 见144页“平乐县”。

平民县(縣) 见19页“大荔县”。

平西县(縣)[晋] 见150页“平定县”。

平西县(縣)[鲁] 见152页“平度市”。

平地泉镇 见767页“集宁市”。

平舟县(縣) 见154页“平塘县”。

平舟弹压 见154页“平塘县”。

平舟彈壓 见154页“平塘县”。

平安县([青]海东地区) ←^①—湟中县 ←^③—西宁市 ←^②—湟中县 ←^①—西宁县

位于东经101°49'~102°10'、北纬36°15'~36°34'之间。

1979年置县时,因县治驻平安镇而得名。

①1912年为西宁县;1944年划归湟中县。②1960年1月将湟中县划属西宁市辖。③1962年7月复归湟中县。④1979年5月析湟中县,置平安县。

1912年隶甘肃省。1928年隶青海省。

平江县(縣)([湘]岳阳市)

位于东经113°10'~114°09'、北纬28°25'~29°06'之间。

因县境北部的昌江河,河床平坦,水流无声而得名。

公元923年(五代后唐同光元年)为避庄宗祖父李国昌讳,改昌江县为平江县。

↗ 苍南县

平阳县([浙]温州市)

位于东经120°07'~121°07'、北纬27°10'~27°47'之间。

1912年称平阳县。1981年6月,经国务院批准,原平阳县辖的灵溪、矾山、马站、桥墩、宜山、钱库、金乡七区及矾山镇划出置苍南县。

参见331页“苍南县”。

平阴县([鲁]济南市) ←^②—东平县 ←^①—平阴县

位于东经116°12'~116°37'、北纬36°01'~36°23'之间。

①1912年称平阴县;1959年2月30日撤销平阴县,并入东平县。②1959年9月14日恢复平阴县。

1912年隶山东省。1941年8月隶晋冀鲁豫边区。1945年5月隶冀鲁豫边区。1949年复隶山东省。

参见161页“东阿县”。

平坝县(〔黔〕安顺地区)←—定平县

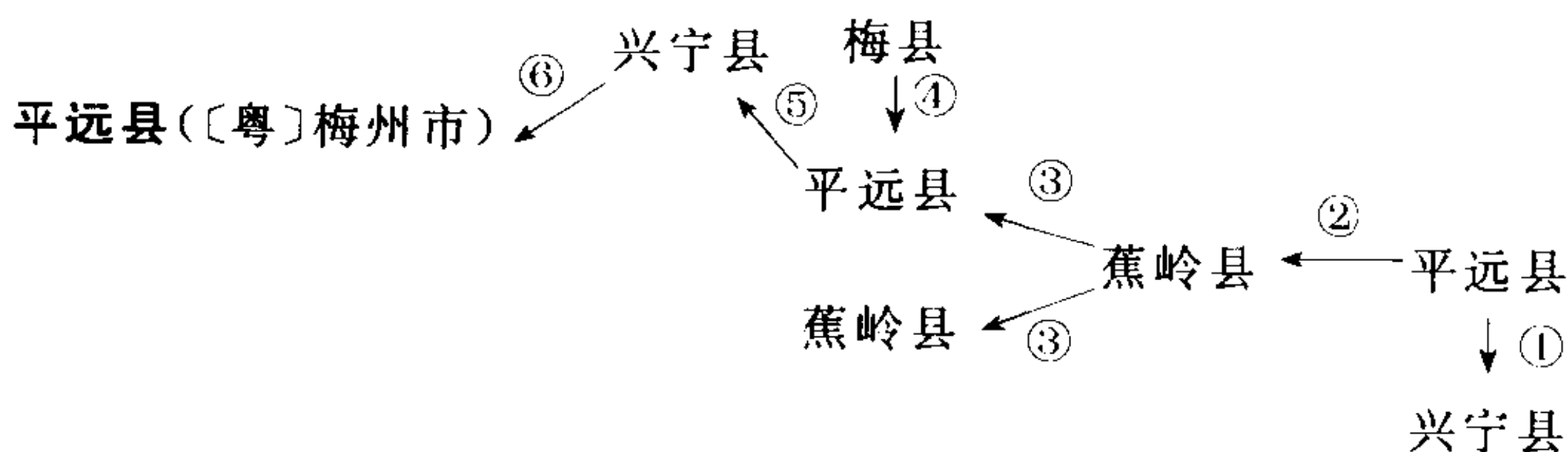
位于东经 $105^{\circ}59'$ ~ $106^{\circ}35'$ 、北纬 $26^{\circ}16'$ ~ $26^{\circ}38'$ 之间。

公元1390年(洪武二十三年)以原“卢唐三寨及金筑府地”置平坝卫，“平坝”一名由此而始。平坝，含有“地多平旷”之意。

①1912年称定平县；1914年改为平坝县。

平远州 见508页“织金县”。

平远县〔宁〕见248页“同心县”。

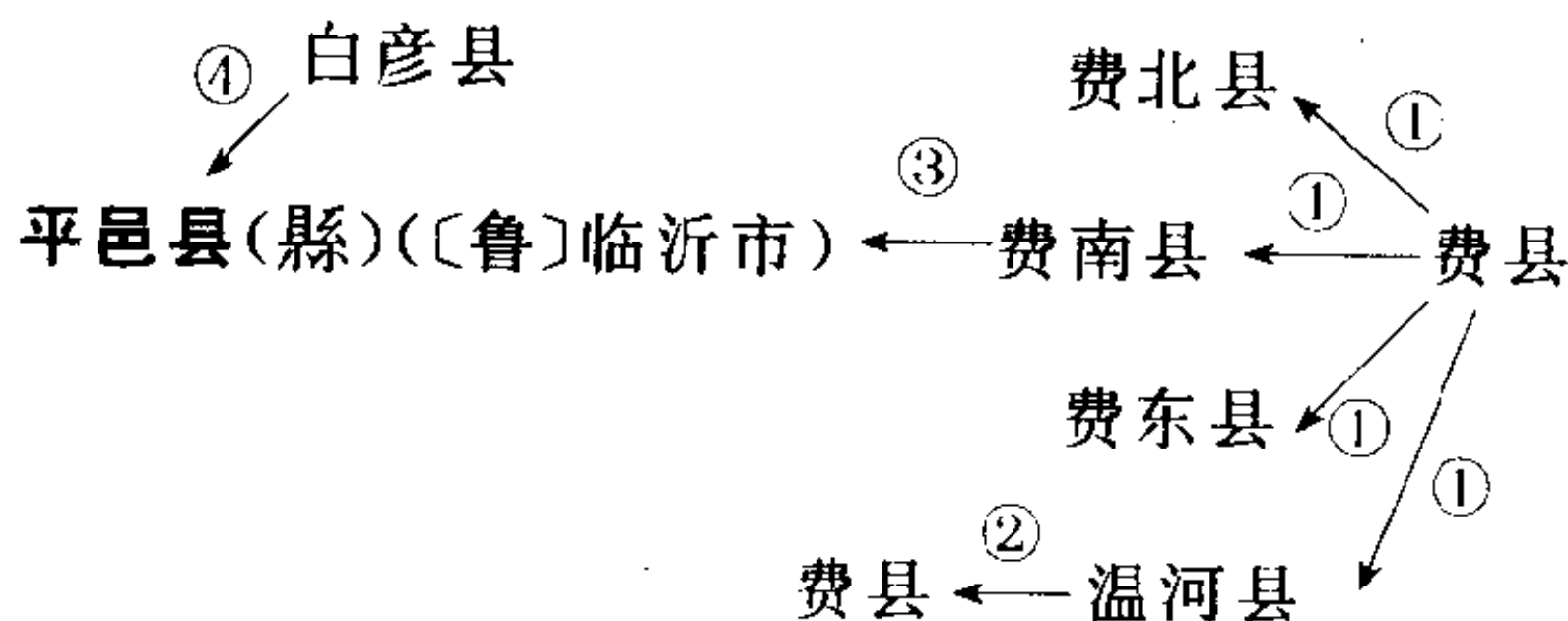


位于东经 $115^{\circ}43'$ ~ $116^{\circ}07'$ 、北纬 $24^{\circ}23'$ ~ $24^{\circ}56'$ 之间。

①1912年称平远县；1951年平远县的大信乡划归兴宁县。②1952年5月平远县并入蕉岭县。③1954年，平远与蕉岭两县分治。④1956年1月梅县的石扇乡黄竹坪村划归平远县热柘乡辖。⑤1959年平远县并入兴宁县。⑥1961年恢复平远县。

参见858页“蕉岭县”。

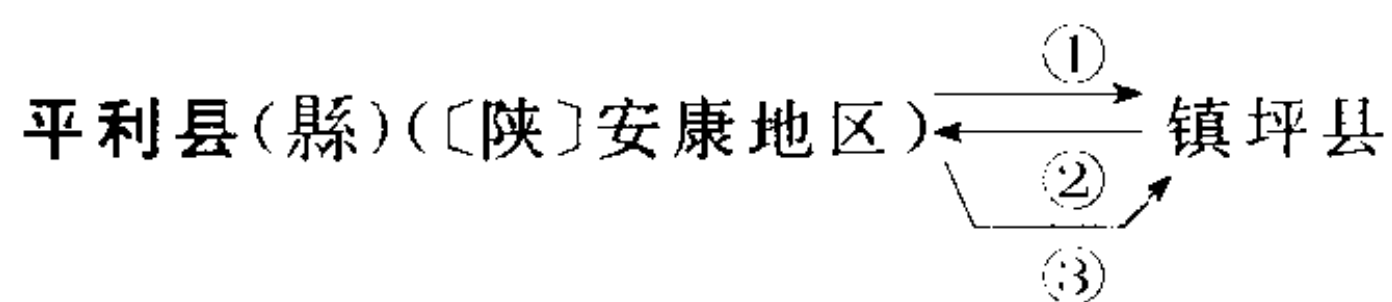
平远县〔黔〕见508页“织金县”。



位于东经 $117^{\circ}25'$ ~ $117^{\circ}56'$ 、北纬 $35^{\circ}07'$ ~ $35^{\circ}43'$ 之间。

①1912年称费县；1940年2月先后建立过费北县、费东县、费南县、温河县。②1946年4月19日，温河县更名为费县。③1946年4月19日费南县更名为平邑县。④1953年8月，撤销白彦县，原白彦县的十区

至十三区划归平邑县。

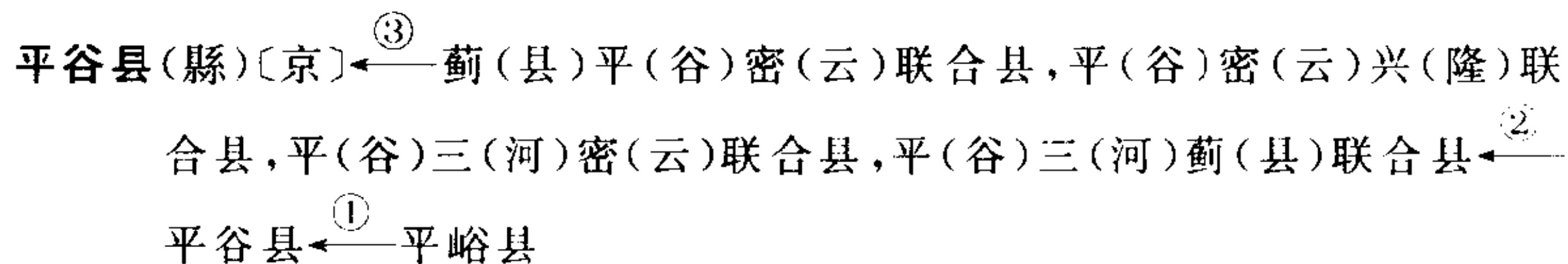


位于东经 $109^{\circ}00' \sim 109^{\circ}33'$ 、北纬 $31^{\circ}37' \sim 32^{\circ}39'$ 之间。

县名源于平利川。

①1912年称平利县；1922年析平利县17个保置镇坪县。②1958年镇坪县并回到平利县。③1963年析平利县复置镇坪县。

参见865页“镇坪县”。



位于东经 $116^{\circ}55' \sim 117^{\circ}24'$ 、北纬 $40^{\circ}02' \sim 40^{\circ}23'$ 之间。

因三面环山,中间为平川谷地,故称平谷县。

①古时称平峪县,民国初期改称平谷县。②抗日战争时期,先后设立蓟(县)平(谷)密(云)联合县、平(谷)密(云)兴(隆)联合县、平(谷)三(河)密(云)联合县、平(谷)三(河)蓟(县)联合县。③1946年3月恢复平谷县。

民国初年隶京兆地方。1928年隶河北省。1958年10月划归北京市。

平(谷)密(云)兴(隆)联合县 见147页“平谷县”。

平陆县(〔晋〕运城地区)

位于东经 $110^{\circ}53' \sim 111^{\circ}38'$ 、北纬 $34^{\circ}42' \sim 35^{\circ}01'$ 之间。

1912年称平陆县,县名沿用至今。

1912年隶山西省。1944年隶太岳区。1948年隶晋绥边区。1949年复隶山西省。

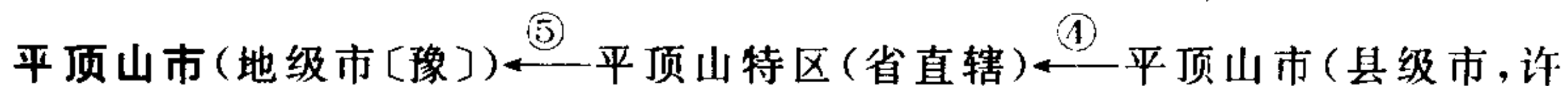
参见331页“芮城县”。

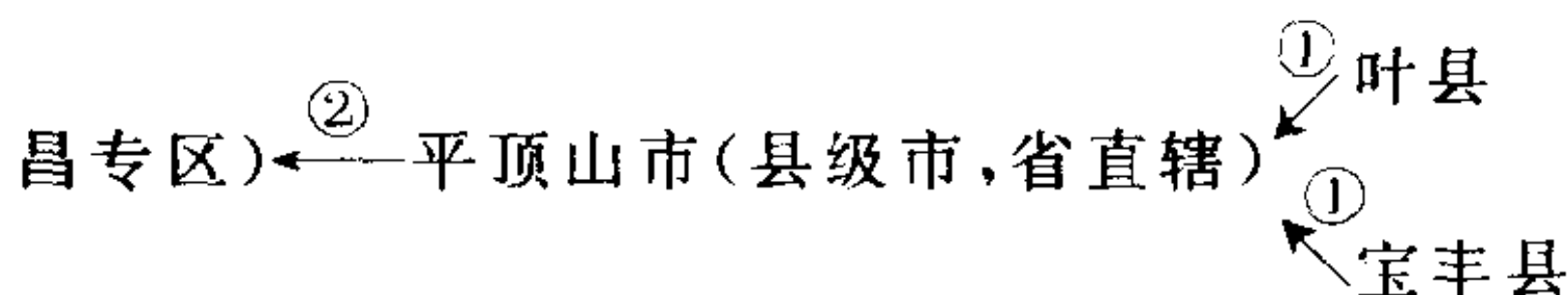
平東縣〔晋〕见150页“平定县”。

平東縣〔鲁〕见152页“平度市”。

宝丰县

$\xleftrightarrow{\textcircled{3}}$

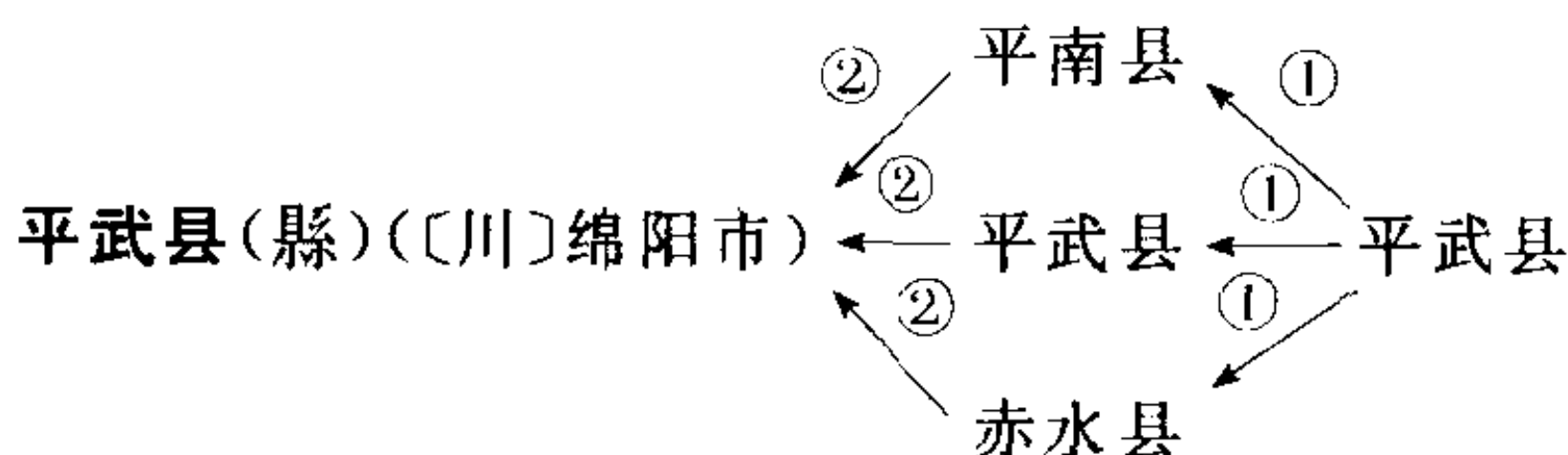




位于东经 113.2°、北纬 33.7°。

①1912 年称叶县、宝丰县；1957 年析叶县、宝丰县各一部分置平顶山市（县级市），由省直辖。②1958 年平顶山市（县级市）改隶许昌专区。③1960 年撤销宝丰县，并入平顶山市。④1964 年平顶山市改为平顶山特区，由省直辖。⑤1969 年平顶山市改为地级市；1986 年许昌地区撤销，所辖襄城县、郟县等归平顶山市辖。

下设石龙区（1997 年 12 月 18 日，经国务院批准，设立平顶山市石龙区）、湛河区（1994 年 8 月 10 日，经国务院批准，平顶山市郊区更名为湛河区）、卫东区、新华区。曾设舞钢区（后改为“舞钢市”）。



位于东经 103°50′~104°58′、北纬 31°59′~33°02′ 之间。

公元 280 年（西晋太康元年），取阴平郡之“平”，广武县之“武”，改广武县为“平武县”，是第一次以平武县之名建县。

①1912 年称平武县；1935 年 4 月，中国工农红军第四方面军长征过境，在当时一度建立平武县、平南县（一部分行政区域由北川县析出）、赤水县（一部分行政区域由平武县划来）。②不久又合并，恢复平武县。

1912 年隶四川省。1950 年隶川北行署区。1952 年复隶四川省。

参见 394 页“青川县”。

平罗县〔内蒙古〕见 900 页“磴口县”。

平罗县（〔宁〕石嘴山市）

↓
惠农县

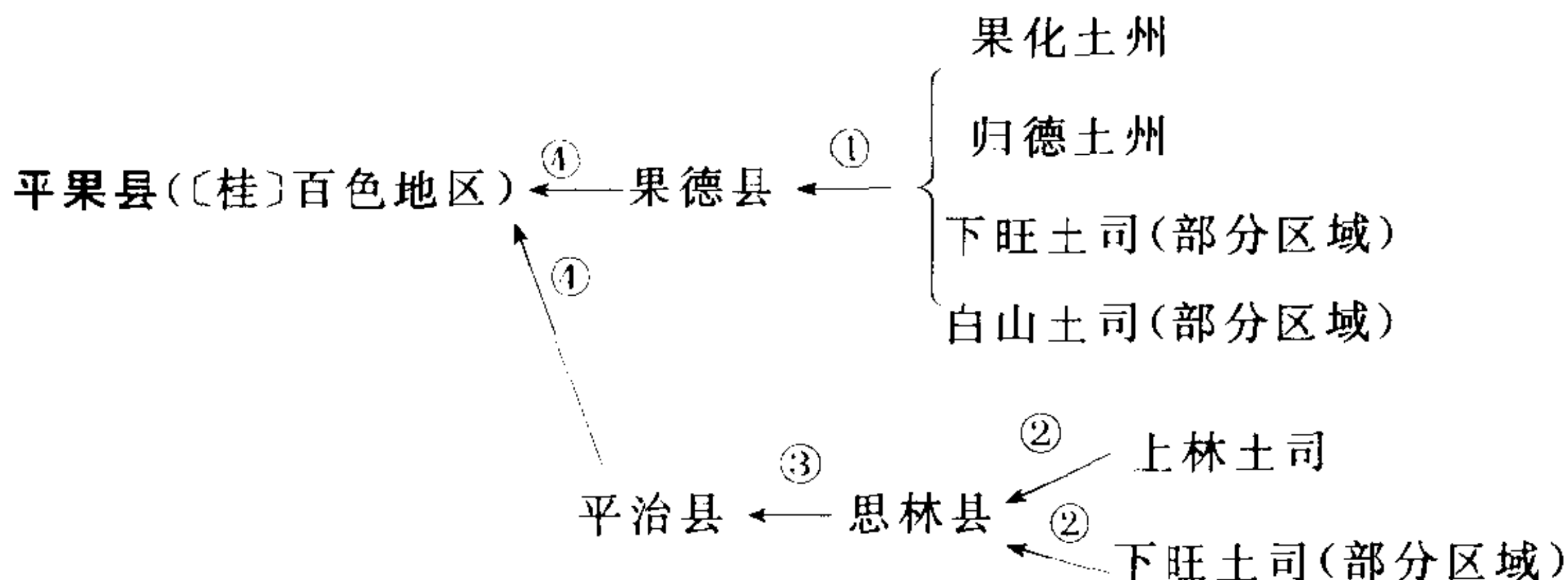
位于东经 105°58′~106°50′、北纬 38°41′~39°10′ 之间。

1912 年称平罗县；1941 年析县境北部置惠农县。

1912 年隶甘肃省，1928 年隶宁夏省。1954 年 9 月复隶甘肃省。1958 年

10月隶宁夏回族自治区。

参见125页“石嘴山市”、751页“惠农县”。



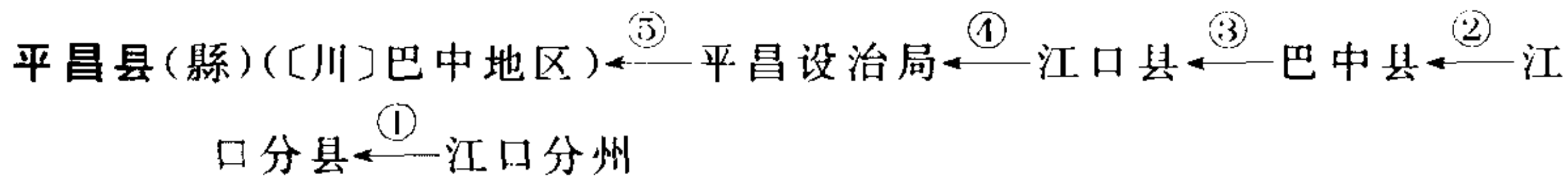
位于东经 107°18' ~ 107°53'、北纬 23°12' ~ 23°54' 之间。

由平治县、果德县合并而成，各取一字称平果县。

①1912年称果化土州、归德土州、下旺土司、白山土司；1915年合并成立果德县。②1912年称上林土司；下旺土司；1926年合并成立思林县。③1934年改为平治县。④1951年，撤销平治县、果德县，置平果县。

1912年隶广西省。1958年3月5日后隶广西僮族自治区。1965年10月12日广西僮族自治区更名为广西壮族自治区。

平昌设治局 见149页“平昌县”。



位于东经 106°50' ~ 107°34'、北纬 31°16' ~ 31°52' 之间。

取古平江的“平”，古同昌县的“昌”，命名为平昌县。

①1912年称江口分州；1913年为改江口分县。②不久，撤江口分县，并入巴中县。③1932年红四方面军在此建江口县。④1946年设平昌设治局。⑤1948年正式成立平昌县。

1912年隶四川省。1950年隶川北行署区。1952年复隶四川省。

参见175页“仪陇县”。

平昌设治局 见149页“平昌县”。

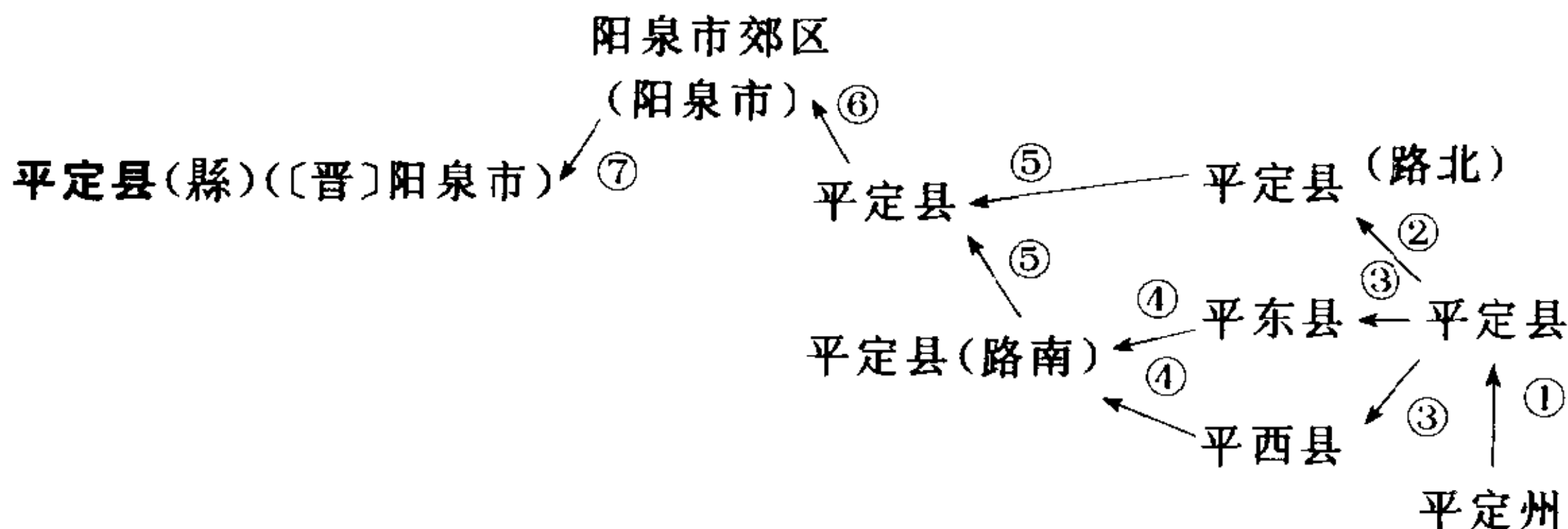
平和县(县)(〔闽〕漳州市)

位于东经 116°53' ~ 117°31'、北纬 24°02' ~ 24°35' 之间。

公元1517年(明正德十二年)析南靖县的清宁、新安等地域置县，因县

治设于当时的河头大洋坡(今平和县九峰镇),而该地属“平和社”,故称平和县。

平定州 见 150 页“平定县”。



位于东经 $113^{\circ}26'$ ~ $114^{\circ}02'$ 、北纬 $37^{\circ}39'$ ~ $38^{\circ}06'$ 之间。

①1912年称平定州;同年改为平定县。②1937年平定县以正太铁路为界,路北建立平定县。③1937年正太铁路以南又以平远公路为界,分建平东县,平西县。④1945年12月路南二县合并,称平定县(路南)。⑤1948年8月路南和路北两县合并,称平定县。⑥1958年8月撤销平定县建制,并入阳泉市,称阳泉市郊区。⑦1961年4月恢复平定县建制。

1912年隶山西省。1937年平定县隶晋察冀边区;平东、平西县隶晋冀鲁豫边区。1949年复隶山西省。

平定(路南)县(县) 150页“平定县”。

平治县(县) 见 149页“平果县”。

平河设治局 见 460页“金平苗族瑶族傣族自治县”。

平河行政委员会 见 460页“金平苗族瑶族傣族自治县”。

平河行政委员会 见 460页“金平苗族瑶族傣族自治县”。

平河设治局 见 460页“金平苗族瑶族傣族自治县”。

平泉县(县) 见 195页“宁城县”。

平南县(县)[川] 见 148页“平武县”、165页“北川县”。

平南县(县)[晋] 见 151页“平顺县”。

平南县(县)[鲁] 见 152页“平度市”。

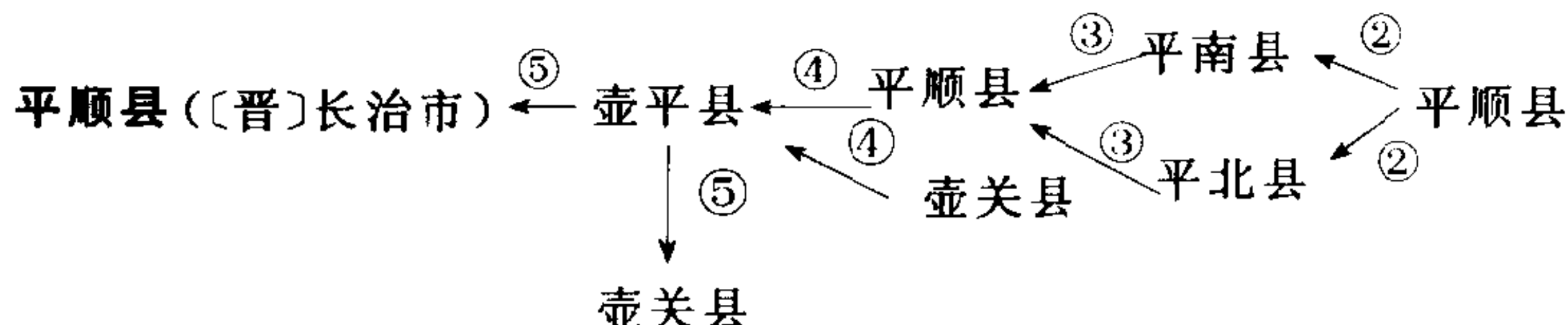
平南县(县)([桂]贵港市)

位于东经 $110^{\circ}03'$ ~ $110^{\circ}39'$ 、北纬 $23^{\circ}02'$ ~ $24^{\circ}02'$ 之间。

公元 639 年(唐贞观十三年)改南平县为平南县,“平南”一名沿用至今。

1912 隶广西省。1958 年 3 月 5 日后隶广西僮族自治区。1965 年 10 月 12 日广西僮族自治区更名为广西壮族自治区。

参见 464 页“金秀瑶族自治县”。



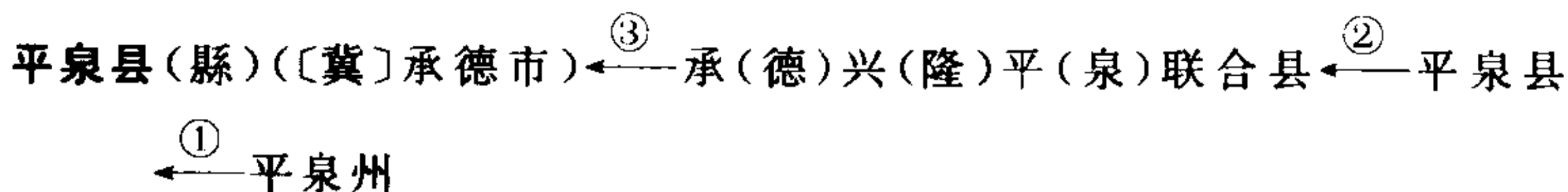
① 潞城县

位于东经 113°15'~113°38'、北纬 35°58'~36°28' 之间。

- ① 公元 1529 年(明嘉靖八年)以前称潞城县;1529 年析潞城、黎城、壶关各一部分置平顺县;1940 年 1 月 13 日成立平顺县抗日民主政府;
- ② 1940 年 7 月平顺县分为平南县、平北县。③ 1942 年 2 月平南县、平北县合并,仍称平顺县。④ 1953 年 10 月,平顺县与壶关县合并,称壶平县。⑤ 1960 年壶平县分治,恢复平顺县、壶关县。

1912 年隶山西省。1940 年隶太行区。1949 年复隶山西省。

平泉州 见 151 页“平泉县”。



位于东经 118°12'~119°15'、北纬 40°41'~41°21' 之间。

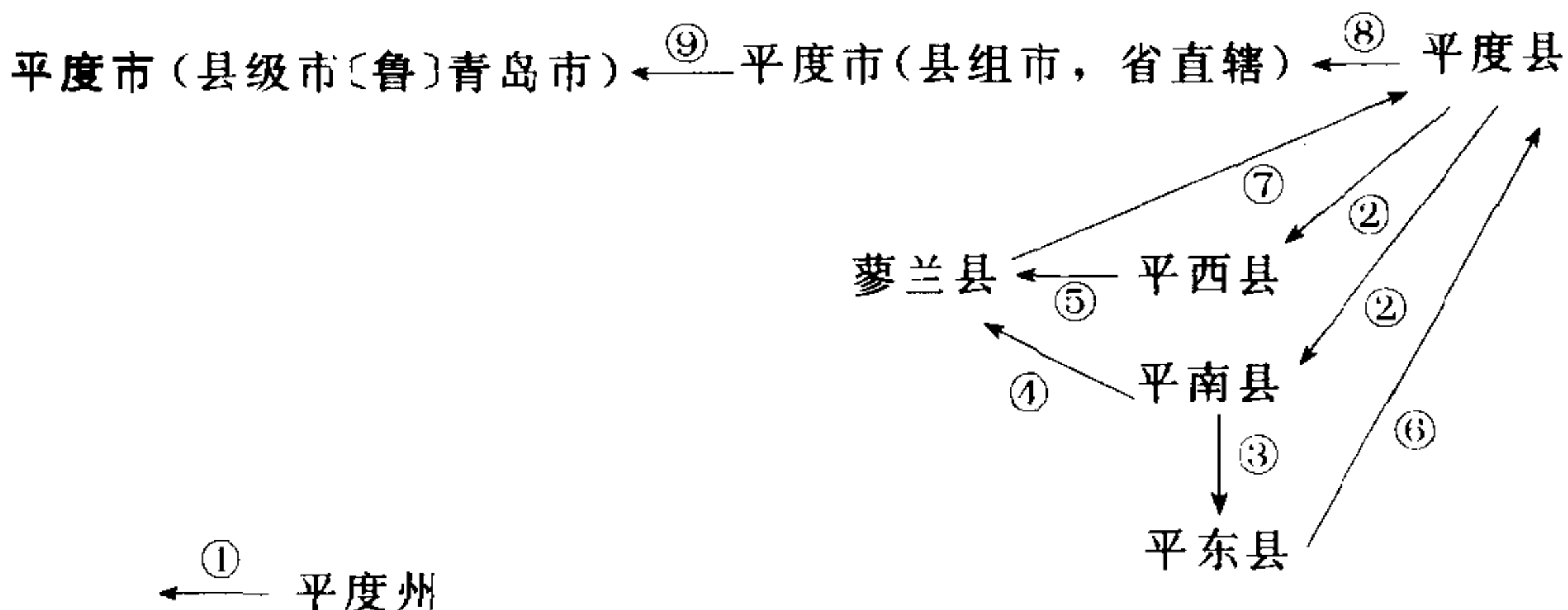
以城内平泉命名。

- ① 1912 年称平泉州;1913 年改为平泉县。② 1938~1945 年间曾建承(德)兴(隆)平(泉)联合县。③ 1945 年 9 月恢复平泉县。

民国初年隶热河特别区。1928 年隶热河省。1931 年隶伪满热河省。1938 年隶晋察冀边区。1945 年复隶热河省。1956 年改隶河北省。

参见 663 页“宽城满族自治县”。

平禹县(縣) 见 152 页“平原县”。

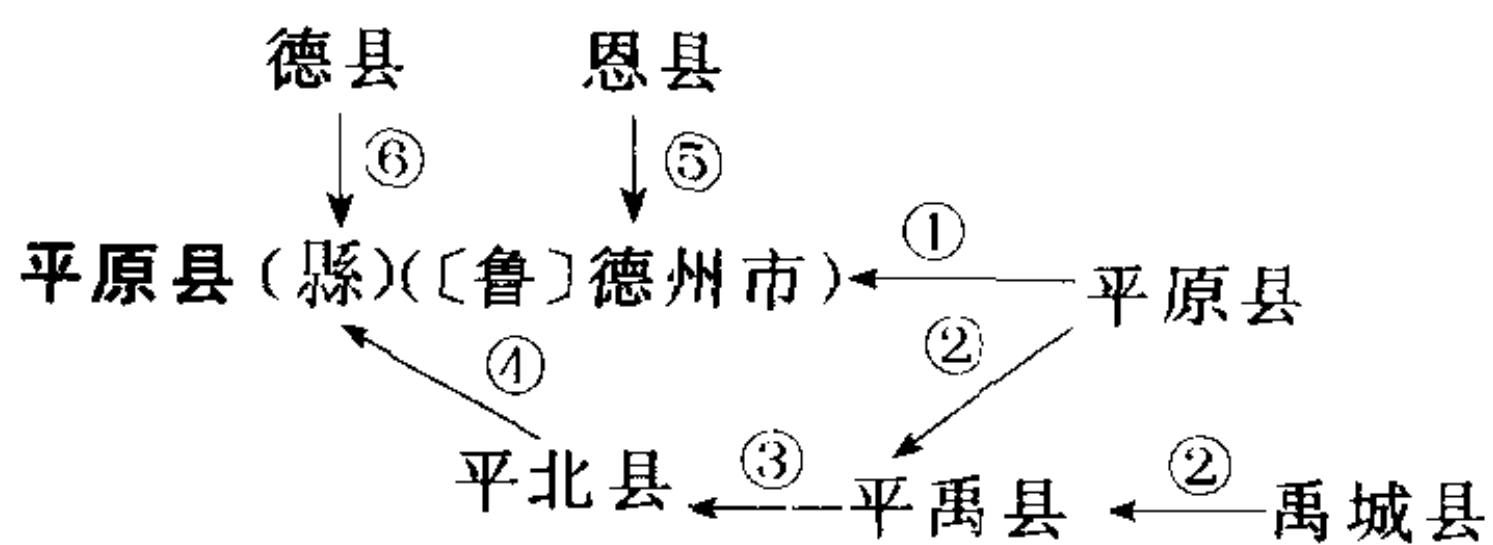


位于东经 119°31' ~ 120°19'、北纬 36°28' ~ 37°02' 之间。

- ①1912 年称平度州；1913 年 2 月改名平度县。②1941 年平度析置平西县、平南县。③1945 年由平南县析置平东县；1945 年秋到 1949 年秋平度县、平西县、平南县、平东县四县并存。④1952 年平南县改名蓼兰县。⑤1953 年 10 月平西县并入蓼兰县。⑥1953 年 10 月平东县并入平度县。⑦1956 年 6 月蓼兰县并入平度县。⑧1989 年 7 月，经国务院批准，撤销平度县，设立平度市（县级市），由省直辖。⑨1995 年平度市（县级市）改为由省直辖，地级市代管。

平度州 见 152 页“平度市”。

平度县（縣）见 152 页“平度市”。



位于东经 116°12' ~ 116°43'、北纬 36°58' ~ 37°20' 之间。

西周初为齐国西境之下邑，城址在现王庙乡张官店东，因地处平原而为平原邑，“平原”一名由此始。

- ①1912 年称平原县；抗日战争与解放战争时期，铁路以西仍称平原县。②抗日战争与解放战争时期，铁路以东，先与禹城县一部分合置平禹县。③解放战争时期改平北县。④1950 年初平北县并入平原县。⑤1956 年原恩县的东部划入平原县。⑥1958 年撤销德县，一部分并入平原县，一部分并入德州市。

参见 669 页“陵县”、870 页“德州市”。

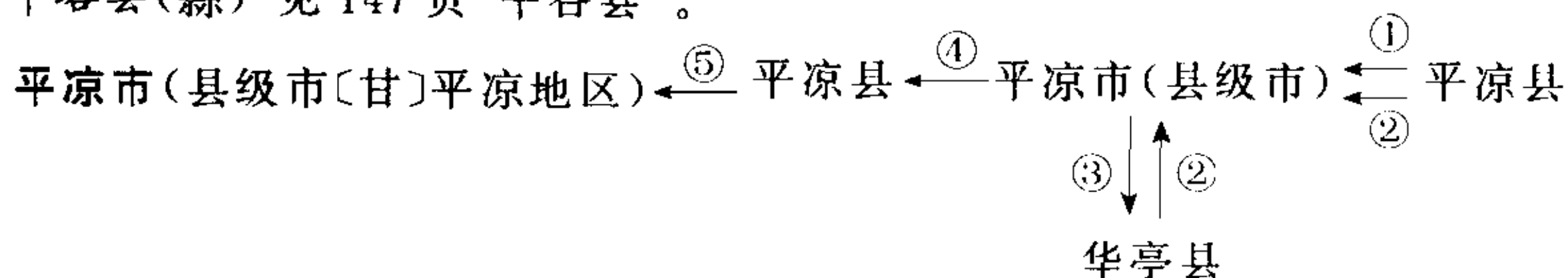
平原省

1949年以原冀鲁豫解放区为基础设置的平原省,包括鲁西南、豫北冀南毗连地区。1952年撤销,辖地分别划归山东、河南两省。

1950年平原省辖:新乡市、安阳市,新乡专区的新乡县、辉县、汲县、延津县、原阳县、获嘉县、武陟县、温县、孟县、济源县、沁阳县、博爱县、修武县、焦作工矿区,安阳专区的安阳县、邺县、汤阴县、浚县、淇县、林县,濮阳专区的濮阳县、滑县、长垣县、封邱县、内黄县、清丰县、南乐县、观城县、朝城县、范县、濮县,聊城专区的聊城市、堂邑县、博平县、清平县、高唐县、茌平县、东阿县、寿张县、阳谷县、莘县、冠县,菏泽专区的菏泽县、定陶县、曹县、东明县、鄄城县、郓城县、梁山县、南旺县,湖西专区的单县、复程县、城武县、巨野县、嘉祥县、金乡县、鱼台县。

参见 473 页“河北省”476 页“河南省”、30 页“山东省”。

平峪县(縣) 见 147 页“平谷县”。



位于东经 $106^{\circ}25' \sim 107^{\circ}21'$ 、北纬 $35^{\circ}12' \sim 35^{\circ}45'$ 之间。

公元 358 年(前秦永兴二年)秦苻坚欲讨前凉,于高平镇置平凉郡,取“平定凉国”之意,平凉由此而得名。

①1912年称平凉县;1950年2月析平凉县城和郊区建平凉市(县级市)。②1958年12月撤销平凉县、华亭县,并入平凉市。③1962年恢复华亭县。④1964年撤市复县——平凉县。⑤1983年撤销平凉县,恢复平凉市(县级市)。

参见 261 页“华亭县”。

平凉县(縣) 见 153 页“平凉市”条。

平陸縣 见 147 页“平陆县”、330 页“芮城县”条。

平陰縣 见 161 页“东阿县”、145 页“平阴县”。

平(谷)密(雲)興(隆)聯合縣 见 147 页“平谷县”。

平鄉縣 见 40 页“广宗县”、144 页“平乡县”。

平陽縣 见 145 页“平阳县”、332 页“苍南县”。

平越县(縣) 见 832 页“福泉市”。

平越直隶州 见 832 页“福泉市”。

平顺县 见 151 页“平顺县”。

平等县(县) 见 257 页“伊川县”。

平番(县) 见 207 页“永登县”。

平湖市(县级市〔浙〕嘉兴市)←^②平湖市(县级市,省直辖)←^①平湖县

位于东经 120°58'4~121°16'、北纬 30°35'~30°53' 之间。

繁体地名为平湖縣*。

①1912 年称平湖县;1991 年 6 月 15 日,经国务院批准,撤销平湖县,设立平湖市(县级市),由省直辖。②1995 年平湖市(县级市)改为由省直辖,地级市代管。

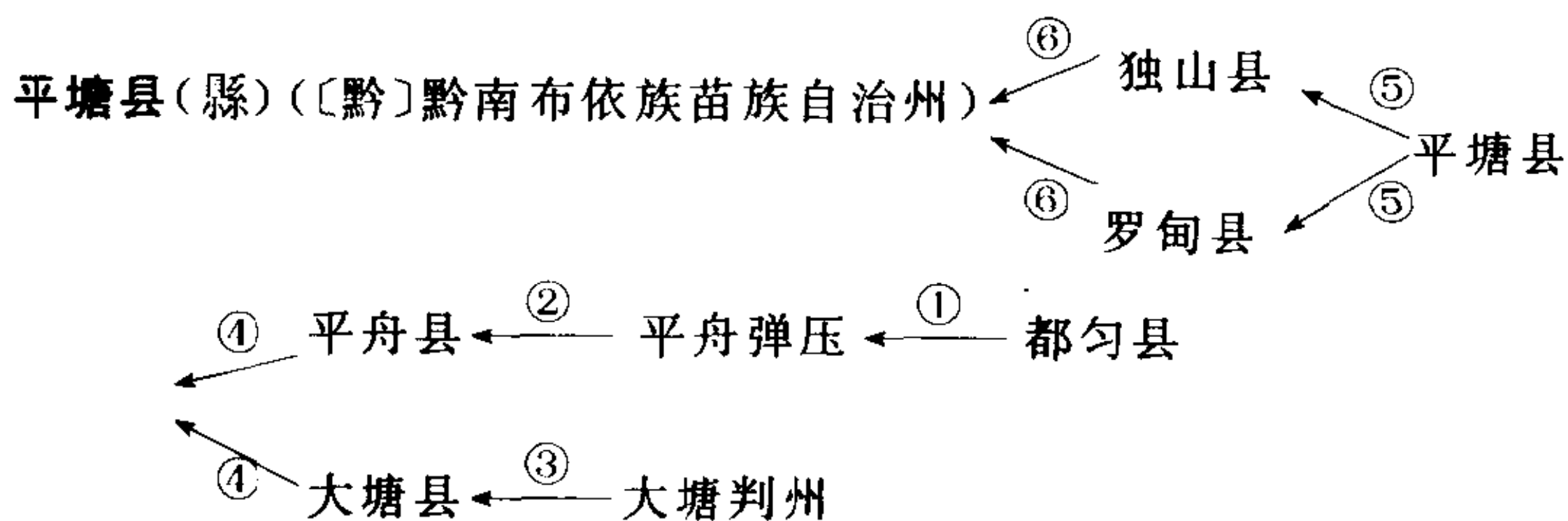
平湖县(县) 见 154 页“平湖市”、659 页“海盐县”。

平远州 见 508 页“织金县”。

平远县〔宁〕 见 248 页“同心县”。

平远县〔粤〕 见 146 页“平远县”、858 页“蕉岭县”。

平远县〔黔〕 见 508 页“织金县”。



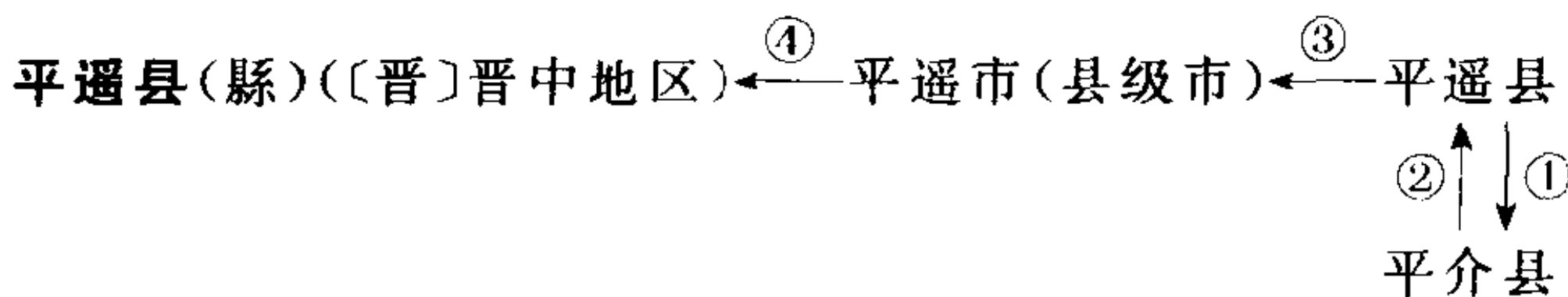
位于东经 106°40'~107°27'、北纬 25°30'~26°07' 之间。

因由原平舟县、大塘县合并而成,县名各取原县名一字称平塘县。

①1912 年初称都匀县;同年改为平舟弹压。②1914 年改为平舟县。③1912 年称大塘判州;1914 年改为大塘县。④1941 年 7 月 1 日平舟县、大塘县合并,称平塘县。⑤1958 年 12 月撤销平塘县,以槽渡河为界,分别划归独山县、罗甸县。⑥1961 年 8 月析独山县、罗甸县原平塘县的行政区域,恢复平塘县建制。

参见 532 页“荔波县”、571 页“独山县”。

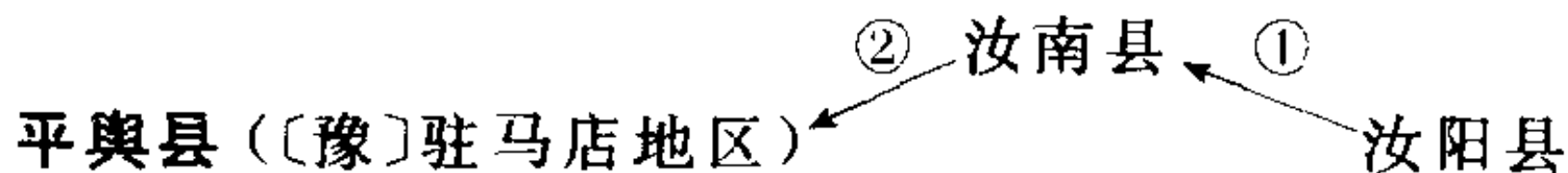
平遥市(县级市)(1948 年 8 月~1949 年 9 月) 见 155 页“平遥县”。



位于东经 $112^{\circ}12' \sim 112^{\circ}31'$ 、北纬 $37^{\circ}12' \sim 37^{\circ}21'$ 之间。

县城墙建于明,6个城门向外突出,从整体上看,县城似一只乌龟,故又称乌龟城。

①1912年称平遥县;1941年将平遥县北部地区划归平介县。②1948年8月撤销平介县,原属平遥的辖地复归平遥县。③1948年8月平遥县升格为平遥市(县级市)。④1949年9月撤销平遥市,复置平遥县。1912年隶山西省。1937年隶太岳区。1949年复隶山西省。



位于东经 $114^{\circ}24' \sim 114^{\circ}56'$ 、北纬 $32^{\circ}40' \sim 33^{\circ}10'$ 之间。

相传夏车正(主管造车的官)奚仲的后代任成,率领族人迁来摯地(今平輿),更名摯国。摯人根据本地地形平坦,发明一种车,称为“摯”。“摯”又作“輿”。因平坦的地形与车的发明而始有“平輿”之名。公元627年(贞观元年)裁平輿并入新蔡。公元1270年(至元七年)裁平輿县并入汝阳县。明、清、民国均称汝阳县。

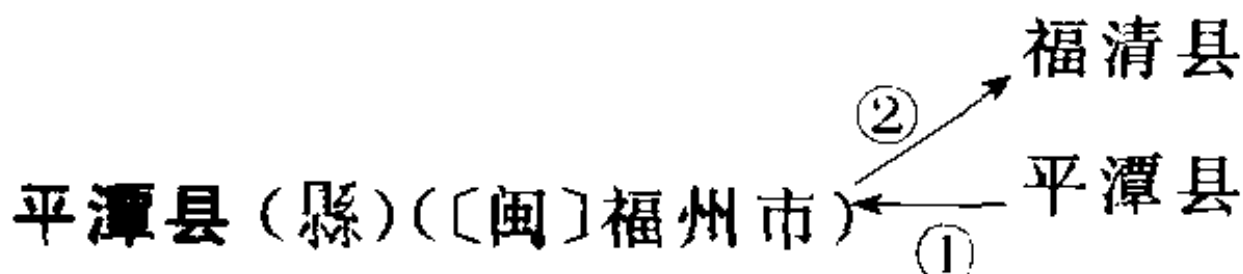
①1912年称汝阳县;1947年7月,豫皖苏边区派员到平輿一带剿匪,建汝南县。②1951年4月,析汝南县东部八个区复置平輿县。

隶河南省(1947~1949年曾隶豫皖苏边区)。

平樂府 见144页“平乐县”。

平樂縣 见144页“平乐县”。

平潭厅(廳) 见155页“平潭县”。



位于东经 $119^{\circ}33' \sim 119^{\circ}56'$ 、北纬 $25^{\circ}16' \sim 25^{\circ}40'$ 之间。

因主岛海坛岛中部(今潭城镇南街)有一巨石,其平如坛,俗称巨石为“坛”。后演变作“潭”,故县名称平潭。

①1912年称平潭厅;同年改为平潭县;②1956年析平潭县大扁岛划归福清县。

平輿縣 见 155 页“平輿县”。

平彝县(縣) 见 785 页“富源县”。

平羅縣〔内蒙古〕 见 900 页“磴口县”。

平羅縣〔宁〕 见 125 页“石嘴山市”、“平罗县”、751 页“惠农县”。

平壩縣 见 146 页“平坝县”。

东大同县 见 14 页“大同县”。

东山县(〔闽〕漳州市) ← 诏安县
 ← 漳浦县

位于东经 $117^{\circ}17' \sim 117^{\circ}34'$ 、北纬 $23^{\circ}23' \sim 23^{\circ}47'$ 之间。

因主岛称东山岛,该岛又有“东海绿洲”之美称,故名东山县。

1912 年称诏安县、漳浦县;1916 年析两县部分地置东山县。

东川区(〔滇〕昆明市) ←^⑤东川市(地级市) ←^④东川矿区 ←^③会泽县
 ←^②东川县 ←^①会泽县

位于东经 103.2° 、北纬 26.0° 。

①1912 年称会泽县;1913 年改称东川县。②1929 年恢复原县名——会泽县。③1953 年析置东川矿区(1954 年批准)。④1958 年成立东川市(地级市)。⑤1998 年 12 月 6 日经国务院批准,撤销地级东川市,设立昆明市东川区。

参见 268 页“会泽县”。

东川市 见 156 页“东川区”。

东川县 见 156 页“东川区”、268 页“会泽县”。

东川矿区 见 156 页“东川区”。

东川麻 见 268 页“会泽县”。

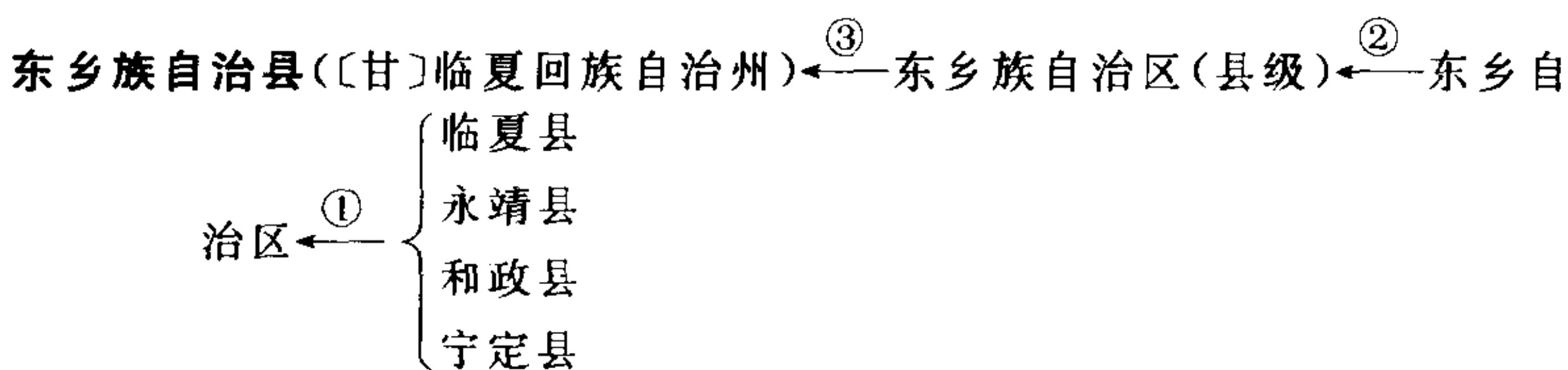
东乡县〔川〕 见 586 页“宣汉县”。

东乡县(〔赣〕抚州地区)

位于东经 $116^{\circ}20' \sim 116^{\circ}51'$ 、北纬 $28^{\circ}02' \sim 28^{\circ}30'$ 之间。

公元 1512 年(明武宗正德七年)析抚州麻的临川县东境,并割金溪和饶州麻的安仁、余干及南昌府的进贤等县的一小部分领地置东乡县。因其前身主要是临川的东乡之地,故仍称东乡县,县名沿用至今。

东乡族自治区 见 157 页“东乡族自治县”条。



位于东经 103°10'~103°44'、北纬 35°30'~35°56' 之间。

①1950年9月25日析临夏县、永靖县、和政县、宁定县(今广河县)各一部分置东乡自治区(县级)。②1953年12月改为东乡族自治区。③1955年改为东乡族自治县。

参见 39 页“广河县”。

东丰宁县 见 48 页“丰宁满族自治县”条。

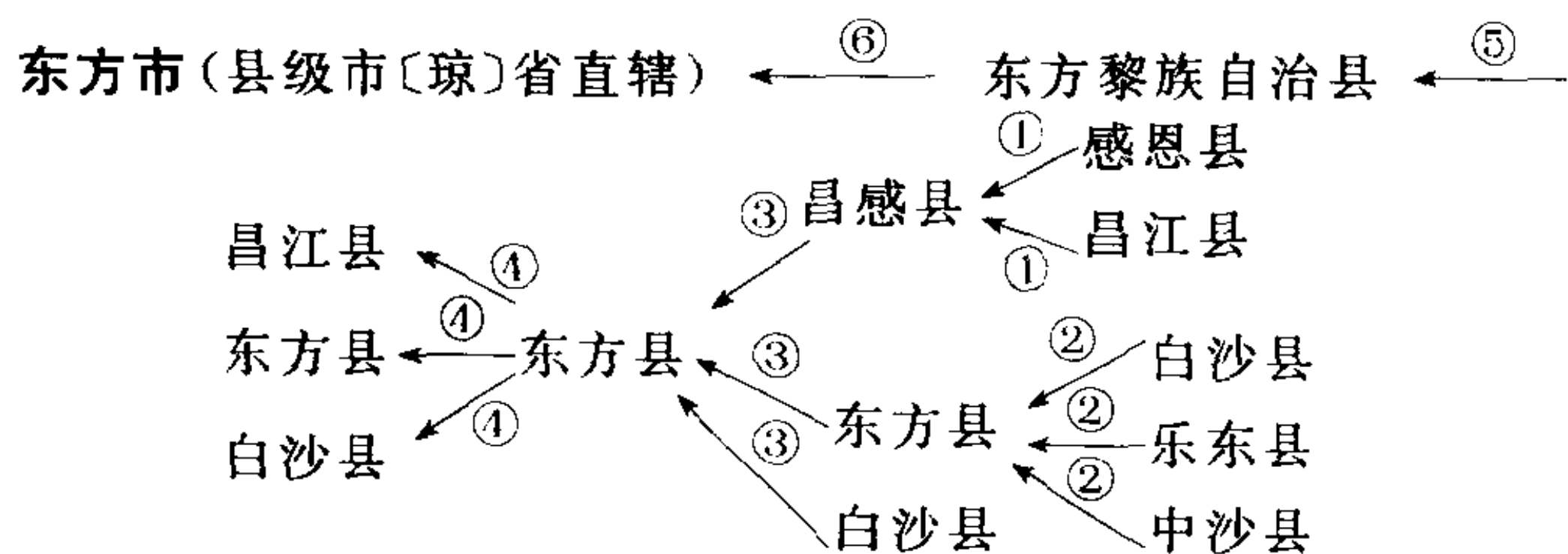
东丰县(〔吉〕辽源市) ← 东平县

位于东经 125°3'~125°50'、北纬 42°18'~43°14' 之间。

1912 年称东平县;1914 年改为东丰县。

1912 年隶奉天省。1929 年隶辽宁省。1932 年隶伪满奉天省。1941 年隶伪满四平省。1945 年光复后直隶辽吉工作委员会。1946 年隶辽北省。1949 年隶辽东省。1954 年隶吉林省。

东方县 见 179 页“白沙黎族自治县”、182 页“乐东黎族自治县”、437 页“昌江黎族自治县”。



位于东经 108°37'~109°07'、北纬 18°43'~19°18' 之间。

①1912 年称感恩县;1949 年 12 月感恩县、昌江县合并,称昌感县。②1952 年 4 月析白沙县四区、乐东县五区、中沙县六区置东方县。③1958 年 12 月,昌感县、东方县、白沙县合并,称东方县。④1961 年 5 月三县分治,恢复东方县、昌江县、白沙县原建制。⑤1987 年 12 月东方县改名为东方黎族自治县。⑥1997 年 3 月 12 日经国务院批准,撤销东方黎族自治县,设立东方市(县级)。

1958年隶广东省。1988年4月隶海南省。

东风镇(县级) 见202页“永州市”。

东仓 见69页“太仓市”。

东平州 见158页“东平县”。

东平县〔吉〕 见157页“东丰县”。

东平县〔鲁〕泰安市) ←— 东平州

位于东经 116°03′~116°39′、北纬 35°46′~36°10′之间。

1912年称东平州;1913年2月改为东平县。

参见145页“平阴县”、734页“梁山县”。

东四区〔京〕 见162页“东城区”。

东四旗中心旗 见851页“察哈尔右翼后旗”。

东乐县 见220页“民乐县”。

东乐县丞 见220页“民乐县”。

东宁厅 见158页“东宁县”。

东兰州 见158页“东兰县”。

东兰县〔桂〕河池地区) ←— 东兰州

位于东经 107°05′~107°43′、北纬 24°13′~24°51′之间。

1912年改东兰州为东兰县。

1912年隶广西省。1958年3月5日后隶广西僮族自治区。1965年10月12日广西僮族自治区更名为广西壮族自治区。

参见112页“巴马瑶族自治县”条。

东宁县〔黑〕牡丹江市) ←— 东宁厅

位于东经 130°19′~131°18′、北纬 43°26′~44°19′之间。

因位于宁古塔之东,故称“东宁”。

1912年称东宁厅;1913年改东宁厅为东宁县。

1912年隶吉林省。1932年隶伪满吉林省。1934年隶伪满滨江省。1937年隶伪满牡丹江省。1943年隶东满总省牡丹江区。1945年光复后隶松江省。1954年隶黑龙江省。

参见676页“绥芬河市”。

东台市(县级市〔苏〕盐城市) ←^①— 东台市(县级市,省直辖) ←^③— 东台县

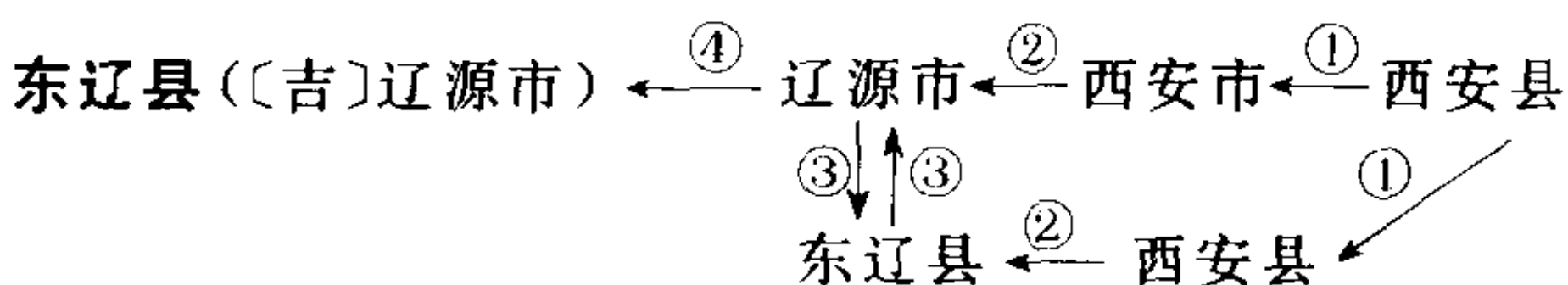
② ↑ ↓ ①
 东台市

位于东经 119°50'~121°53'、北纬 32°33'~32°57' 之间。

①1912 年称东台县;1948 年 11 月划东台县城区设立东台市。②1949 年 1 月撤销东台市,并回东台县。③1987 年 12 月 17 日撤销东台县,设立东台市(县级市),由省直辖。④1995 年东台市(县级市)改为由省直辖,地级市代管。

1912 年隶江苏省。1940~1949 年先后隶苏北、苏中行政区,苏皖边区。1949 年隶苏北行署区。1952 年复隶江苏省。

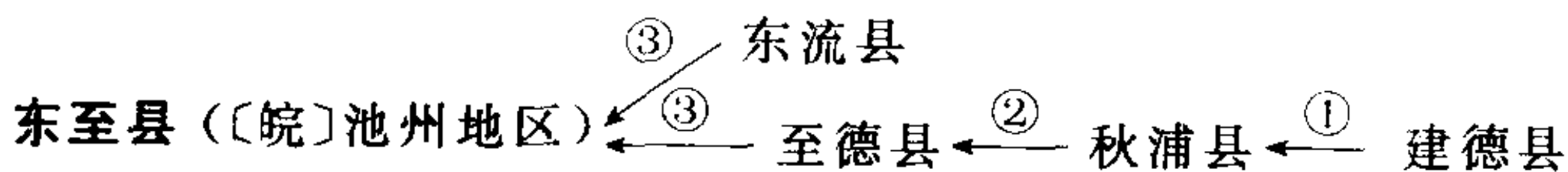
东台县 见 12 页“大丰市”、158 页“东台市”、656 页“海安县”。



位于东经 124°50'~125°35'、北纬 42°36'~43°13' 之间。

①1948 年以西安县城区设西安市,与西安县并存。②1952 年改西安市为辽源市;1956 年改西安县为东辽县。③在 1959、1969、1980 年间,东辽县与辽源市又经历了三合二分。④1983 年 10 月东辽县又一次从辽源市分设出来至今。

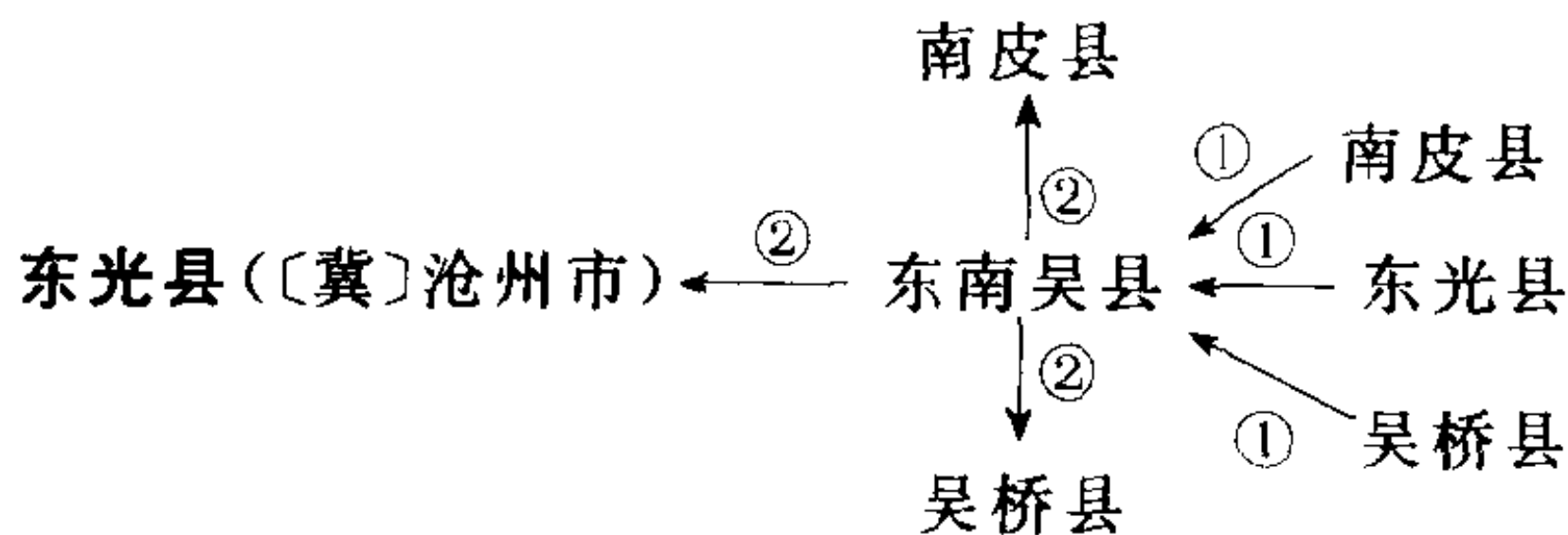
1912 年隶奉天省。1929 年隶辽宁省。1932 年隶伪满奉天省。1941 年隶伪满四平省。1945 年光复后隶辽北省。1948 年隶辽东省。1954 年隶吉林省。



位于东经 116°38'~117°08'、北纬 29°33'~30°29' 之间。

①1912 年称建德县;1914 年改名秋浦县。②1932 年 10 月改名为至德县。③1959 年 5 月 15 日,东流县与至德县合并,称东至县。

1912 年隶安徽省。1949 年隶皖南行署区。1952 年复隶安徽省。



位于东经 116°28'~116°53'、北纬 37°44'~38°02' 之间。

①1912 年称东光县;1944 年 3 月东光县、吴桥县、南皮县三县合并成立

东南吴县。②1961年7月撤销东南吴县,恢复东光县、南皮县、吴桥县建制。

民国初年隶直隶省。1928年6月隶河北省。1938年8月隶冀鲁边区。1944年3月隶山东省。1952年11月复隶河北省。

参见457页“阜城县”。

东安县〔粤〕见64页“云浮市”。

东安县〔湘〕永州市)

位于东经110°59′~111°34′、北纬26°07′~26°52′之间。

1912年称东安县,县名沿用至今。

东安县〔渝〕见879页“潼南县”。

东安县〔冀〕见714页“廊坊市”。

东安省见764页“黑龙江省”知。

东兴市(县级市〔桂〕防城港市)←—东兴各族自治县

位于东经107.9°、北纬21.5°。

1996年4月29日,经国务院批准,撤销东兴各族自治县,设立东兴市(县级市),由自治区直辖,防城港市代管。

东兴各族自治县见313页“防城港市”。

东阳市(县级市〔浙〕金华市)←^⑤东阳市(县级市,省直辖)←^④东阳县



位于东经120°05′~120°44′、北纬28°58′~29°30′之间。

①1912年称东阳县;1939年析东阳县一部与缙云县、仙居县、永康县、天台县各一部置磐安县。②1958年11月撤销磐安县,全境并入东阳县。③1983年7月复置磐安县。④1988年5月25日,经国务院批准,撤销东阳县,设立东阳市(县级市),由省直辖。⑤1995年东阳市(县级市)改为由省直辖,地级市代管。

东阳曲县见309页“阳曲县”。

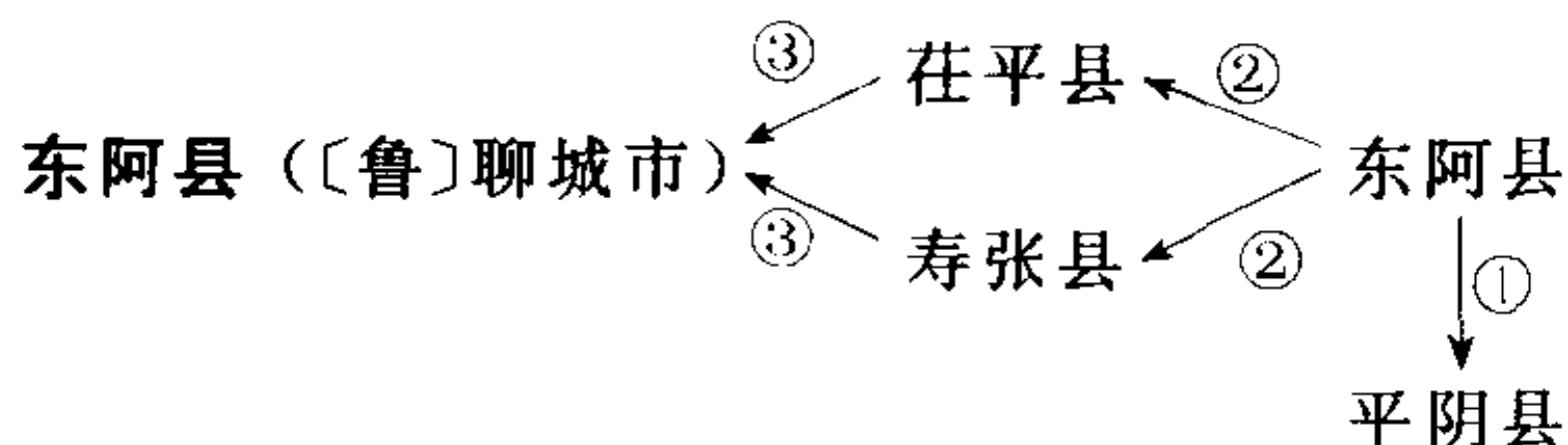
东阳县见160页“东阳市”、875页“磐安县”。

东丽区〔津〕←^③东郊区←^②津东区←^①天津县

①1953年天津县并入天津市,将原七个区划分为四个郊区:津东区,津南区,津西区,津北区。②1955年津东区改为东郊区。③1992年2月12日经国务院批准,东郊区更名为东丽区。

东吴县 见 347 页“吴桥县”。

东沟县 见 164 页“东港市”。



位于东经 $116^{\circ}03' \sim 116^{\circ}33'$ 、北纬 $36^{\circ}07' \sim 36^{\circ}32'$ 之间。

为阿胶的发源地,素有“阿胶之乡”之称。

①1912 年称东阿县;1947 年将东阿县黄河以东地区划归平阴县。②1958 年撤销东阿县,并入茌平县,寿张县。③1961 年 7 月恢复东阿县。

1912 年隶山东省。1949 年隶平原省。1952 年复隶山东省。

参见 734 页“梁山县”。

东昌区〔沪〕见 325 页“杨浦区”、522 页“南市区”、650 页“浦东新区”、691 页“黄浦区”。

东明县(〔鲁〕菏泽地区)

位于东经 $114^{\circ}48' \sim 115^{\circ}16'$ 、北纬 $34^{\circ}58' \sim 35^{\circ}25'$ 之间。

1912 年称东明县,县名沿用至今。

1912 年隶直隶省。1928 年隶河北省。1949 年隶平原省。1952 年隶河南省。1963 年 4 月东明县划归山东省菏泽专区。

东单区〔京〕见 162 页“东城区”。

东郊区〔沪〕见 325 页“杨浦区”、522 页“南市区”、650 页“浦东新区”、691 页“黄浦区”。

东郊区〔京〕见 745 页“朝阳区”。

东郊区〔津〕见 160 页“东丽区”。

东南山国 见 831 页“福建省”。

东南办事处 见 117 页“邗江县”、175 页“仪征市”。

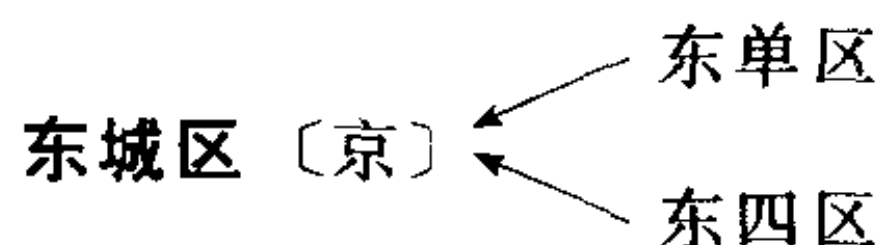
东南(县)办事处 见 117 页“邗江县”。

东南行署 见 375 页“启东市”、655 页“海门市”。

东南县〔苏〕见 117 页“邗江县”、175 页“仪征市”。

东南县〔冀〕见 347 页“吴桥县”。

东南吴县 见 159 页“东光县”、347 页“吴桥县”、523 页“南皮县”。

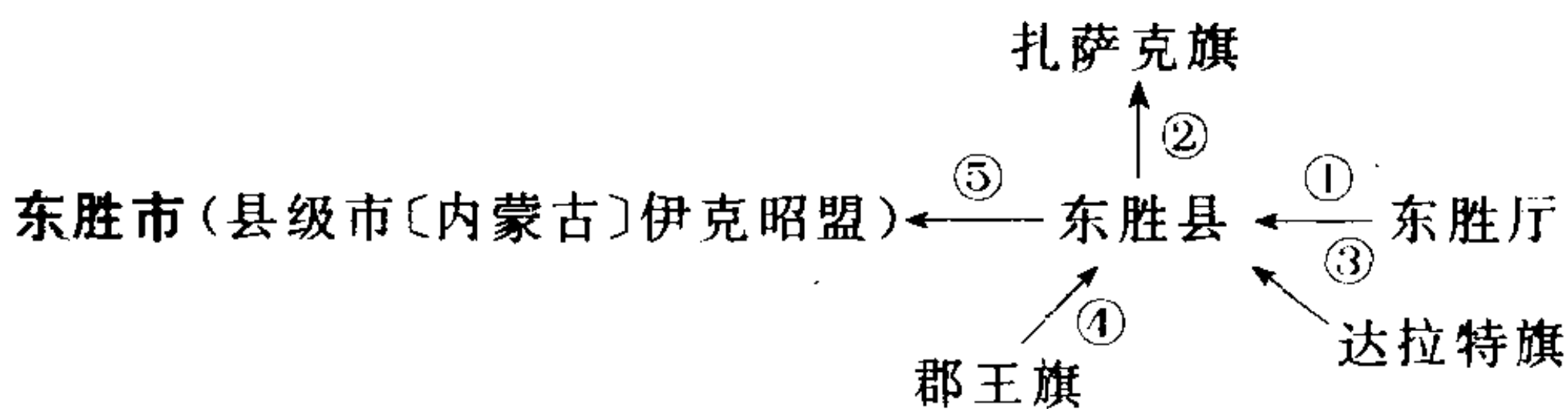


1958年,撤销东单区、东四区,合并成立东城区。

东垣县 见 97 页“长垣县”。

东顺义县 见 566 页“顺义区”。

东胜厅 见 162 页“东胜市”。



位于东经 $109^{\circ}08'$ ~ $110^{\circ}23'$ 、北纬 $39^{\circ}39'$ ~ $39^{\circ}58'$ 之间。

“东胜”之名由隋朝的“胜州”而来。东胜,表示在原胜州之东的意思。

- ①1912年称东胜厅;1912年改为东胜县。②1954年东胜县西境4个区划归扎萨克旗。③1954年达拉特旗的南境4个乡划入东胜县。④1954年郡王旗北境一乡划入东胜县。⑤1983年撤县设市(县级市)。

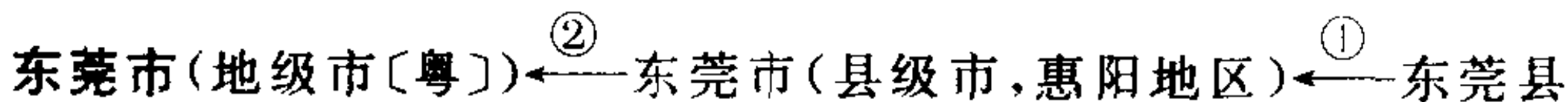
1914年隶绥远特别区。1928年隶绥远省。1950年隶内蒙古自治区。

东胜县 见 162 页“东胜市”、239 页“达拉特旗”。

东科左中旗 见 558 页“科尔沁左翼中旗”。

东科后旗 见 558 页“科尔沁左翼后旗”。

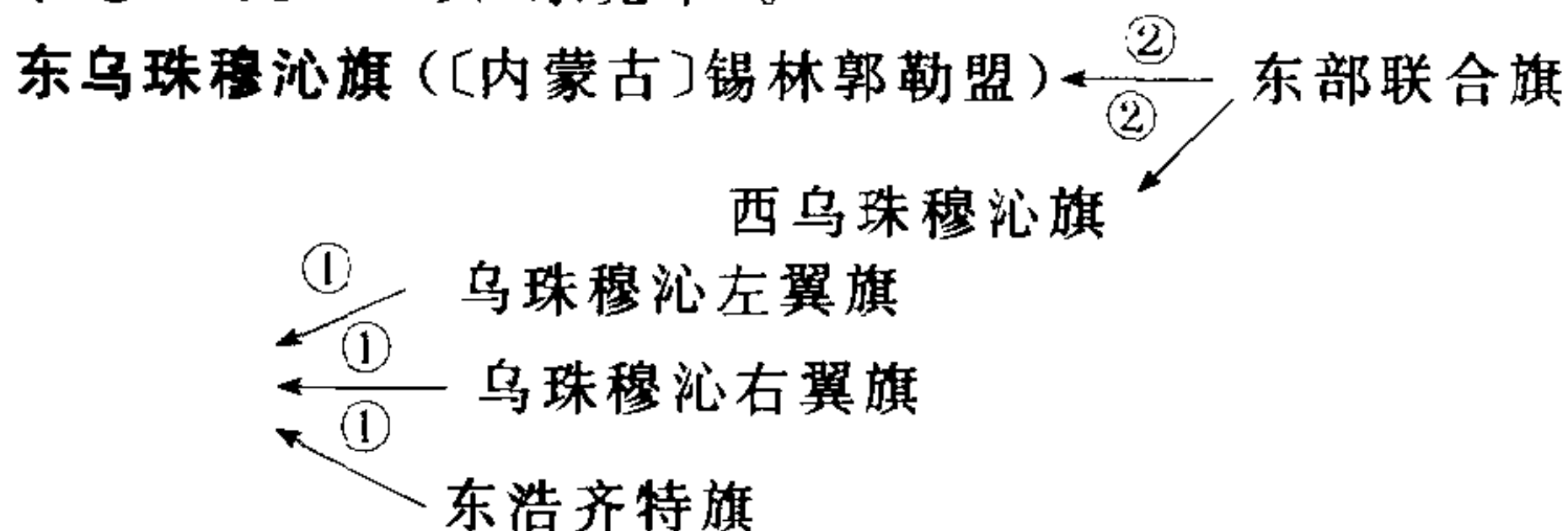
东莱群岛设治局 见 94 页“长岛县”。



位于东经 113.7° 、北纬 23.0° 。

- ①1912年称东莞县;1985年9月5日改设东莞市(县级市),隶惠阳地区。②1990年东莞市升格为地级市。

东莞县 见 162 页“东莞市”。



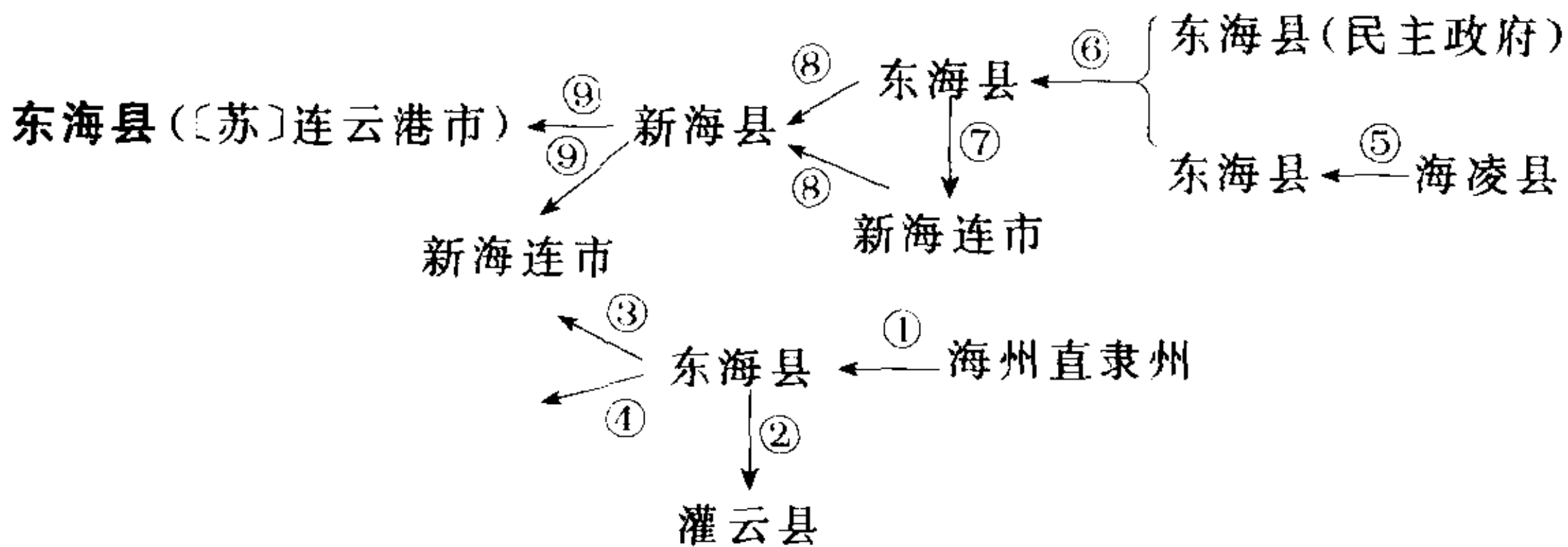
位于东经 $115^{\circ}10'$ ~ $120^{\circ}07'$ 、北纬 $44^{\circ}40'$ ~ $46^{\circ}46'$ 之间。

“乌珠穆沁”是一部落名,蒙古语意为“葡萄”。该地盛产野葡萄并地处锡林郭勒盟东部,因而得名。

- ①1949年7月,乌珠穆沁左翼旗、乌珠穆沁右翼旗、东浩齐特旗合并,称东部联合旗。
- ②1956年9月撤销东部联合旗,分设东乌珠穆沁旗,西乌珠穆沁旗。

东部联合旗 见 162 页“东乌珠穆沁旗”、230 页“西乌珠穆沁旗”。

东浩齐特旗 见 162 页“东乌珠穆沁旗”、230 页“西乌珠穆沁旗”。



位于东经 118°23'~119°10'、北纬 34°11'~34°44' 之间。

为国内外闻名的“水晶之乡”。

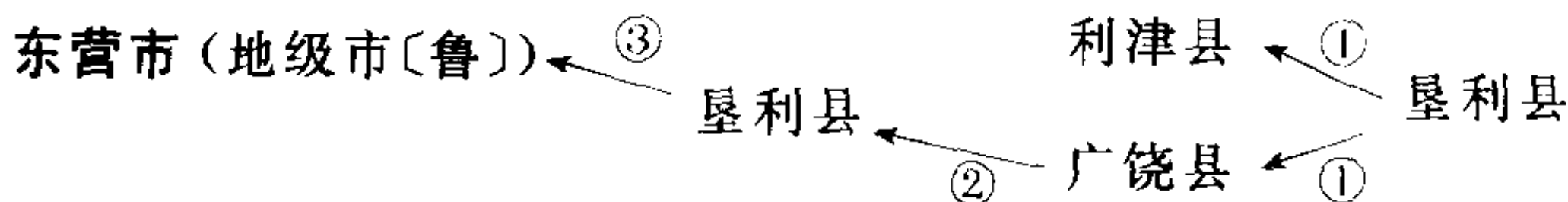
- ①1912年称海州直隶州;同年改海州直隶州为东海县。
- ②1912年4月析东海县东境置灌云县。
- ③1939年2月日军侵占东海县,1940年11月,陇海铁路南建东海县民主政府。
- ④1941年8月陇海铁路北建海陵县。
- ⑤1941年海陵县更名为东海县。
- ⑥1948年11月7日东海县全境解放,恢复原东海县建制。
- ⑦1949年析东海县海州、新浦二镇与连云市,置新海连市。
- ⑧1950年5月东海县与新海连市合并,称新海县。
- ⑨1950年12月市、县分治,恢复东海县与新海连市。

1912年隶江苏省。1949年隶山东省。1952年复隶江苏省。

参见 320 页“连云港市”、817 页“新沂市”、917 页“灌云县”、917 页“灌南县”。

东流县 见 159 页“东至县”。

东朗县 见 880 页“澜沧拉祜族自治县”。



位于东经 118.5°、北纬 37.4°。

①1943年4月22日设垦利县;1956年4月撤销垦利县,分别并入利津县和广饶县。②1960年析广饶县复设垦利县。③1983年10月析垦利县城区置东营市(地级市)。

下设东营区和河口区。

参见591页“垦利县”。

东崮县 见174页“代县”。

东港市(县级市〔辽〕丹东市)←^③东港市(县级市,省直辖)←^②东沟县←^①安东县

位于东经123°22′~124°22′、北纬39°45′~40°15′之间。

①公元1876年(清光绪二年)置安东县;1965年改安东县为东沟县。②1993年6月18日,经国务院批准,撤东沟县,设东港市(县级市),由省直辖。③1995年东港市(县级市)改为由省直辖,地级市代管。

1912年隶奉天省。1929年隶辽宁省。1932年隶伪满奉天省。1934年隶伪满安东省。1945年光复后隶安东省。1949年隶辽东省。1954年复隶辽宁省。

东湖县 见498页“宜昌市”。

东源县(〔粤〕河源市)←^③河源市郊区←^②河源市←^①河源县

位于东经114°6′、北纬23°7′。

①1912年称河源县;1990年改设河源市。②1990年析河源市东郊置河源市郊区。③1993年11月8日,经国务院批准,撤销河源市郊区,设立东源县。

东滦平县 见827页“滦平县”。

东嘎宗 见680页“堆龙德庆县”。

东嘎宗办事处 见680页“堆龙德庆县”。

东镇县 见101页“丹徒县”。

东灌沐办事处 见917页“灌云县”。

归化厅〔内蒙古〕 见431页“呼和浩特市”。

归化厅〔黔〕 见757页“紫云苗族布依族自治县”。

归化县〔内蒙古〕 见10页“土默特左旗”、431页“呼和浩特市”。

归化县〔闽〕 见8页“三明市”、433页“明溪县”。

归安县 见772页“湖州市”。

归武县 见398页“武川县”。

归顺州 见 809 页“靖西县”。

归顺府 见 809 页“靖西县”。

归绥市 见 431 页“呼和浩特市”。

归绥县 见 10 页“土默特左旗”、431 页“呼和浩特市”。

归德土州 见 149 页“平果县”。

北大港区 见 22 页“大港区”。

北山模范政治指导区 见 748 页“喜德县”。

北山模范政治指导区 见 748 页“喜德县”。

北川县(縣)(〔川〕绵阳市) ←^① 石泉县

② ↘ 平南县

位于东经 103°44' ~ 104°27'、北纬 31°49' ~ 32°13' 之间。

①1912 年称石泉县;1914 年因与陕西省石泉县同名,更名为北川县。②

1935 年红军长征经过北川县,曾在今埡上(桂溪)置平南县(当时平南县的辖区,有一部是由平武区划来)。

1912 年隶四川省。1950 年隶川北行署区。1952 年复隶四川省。

北区(區)(〔港〕见 561 页“香港特别行政区”。

北平市 见 166 页“北京市”。

北四川路区(區)(〔沪〕见 551 页“虹口区”。

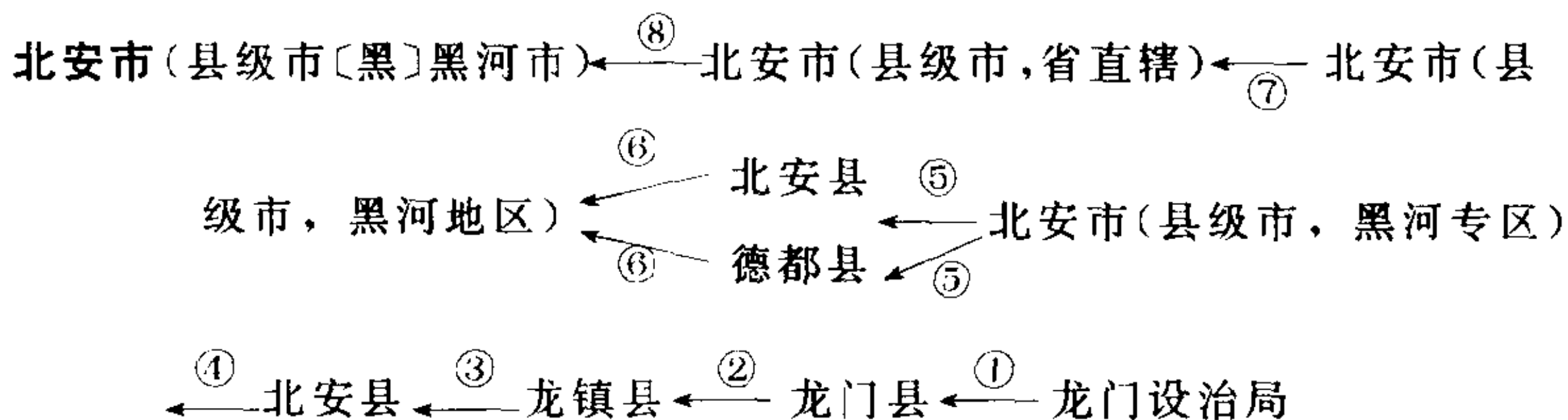
北宁市(县级市)(〔辽〕锦州市) ←^⑤ 北镇满族自治县 ←^④ 北镇县 ←^③ 黑北联合县 ←^② 北镇县 ←^① 广宁县

位于东经 121°33' ~ 122°12'、北纬 41°19' ~ 41°48' 之间。

①1912 年称广宁县;1914 年 1 月因与广东省广宁县重名,改为北镇县。

②1947 年黑山县解放后与北镇县合建黑北联合县。③1948 年恢复北镇县。④1989 年撤北镇县,设北镇满族自治县。⑤1995 年 3 月撤销北镇满族自治县,设北宁市(县级市),隶锦州市。

1912 年隶奉天省。1929 年隶辽宁省。1932 年隶伪满奉天省。1934 年隶伪满锦州省。1945 年光复后隶辽宁省。1949 年隶辽西省。1954 年复隶辽宁省。



位于东经 126°16′~127°53′、北纬 47°35′~48°33′ 之间。

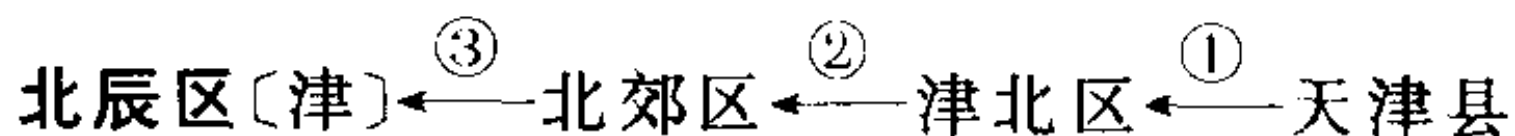
地处祖国的北疆,取“北方平安”之意命名。

- ①1914 年设龙门设治局;1916 年龙门设治局改为龙门县。②1917 年改龙门县为龙镇县。③1938 年 12 月改龙镇县为北安县。④1960 年 1 月撤销北安县,设立北安市(县级市),隶黑河专区。⑤1963 年 6 月撤销北安市恢复北安县和德都县。⑥1983 年 5 月恢复北安市(县级市),隶黑河地区。⑦1993 年 2 月 8 日经国务院批准,北安市(县级市)改为由省直辖。⑧1995 年北安市(县级市)改为由省直辖,地级市代管。

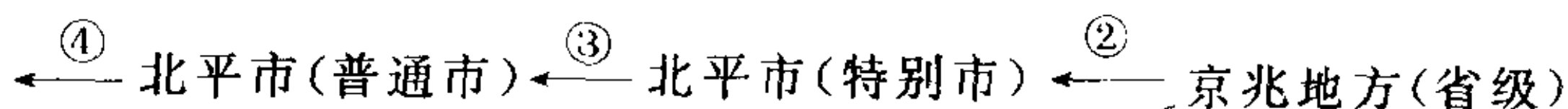
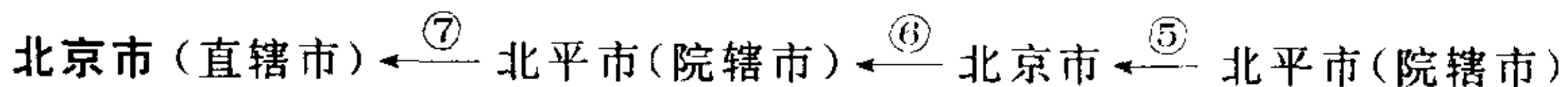
1912 年隶黑龙江省。1932 年隶伪满黑龙江省。1935 年隶伪满龙江省。1939 年隶伪满北安省。1947 年复隶黑龙江省。

北安县(县) 见 166 页“北安市”。

北安省 见 764 页“黑龙江省”。



- ①1953 年天津县并入天津市,将原七个区划分为四个郊区:津东区、津西区、津南区和津北区。②1955 年津北区改称北郊区。③1992 年 2 月 12 日经国务院批准,北郊区更名为北辰区。



河北省 ←^②



位于东经 116°20′、北纬 39°59′(天安门)。

简称“京”。

- ①1912 年称顺天府,府治北京;1914 年 10 月由顺天府改设京兆地方

(省级),辖区包括今河北省长城以南 20 余县,治所驻北京。②1928 年 6 月撤销京兆地方,辖区北京改北平市(特别市);其余各县划归河北省。③1930 年 6 月改为北平市(普通市)。④1930 年 11 月改北平市为院辖市。⑤1937 年 10 月 12 日,北平地方维持会擅自将北平市改为北京市。⑥1945 年 8 月 15 日抗战胜利,北京市又改回北平市,为院辖市。⑦1949 年 9 月 27 日中国人民政治协商会议通过决议,将北平市改为北京市(直辖市),作为中华人民共和国首都。

1949 年 1 月解放,为直辖市。1952 年由华北行政委员会领导。1954 年改由中央直接领导。

北郊区(區)[沪] 见 325 页“杨浦区”、471 页“闸北区”、487 页“宝山区”、551 页“虹口区”。

北郊区(區)[津] 见 166 页“北辰区”。

北站区(區)[沪] 见 471 页“闸北区”。

北海市(地级市[桂])^①←北海市(县级市,钦州专区)^③←北海镇^②←北海市(县级市,钦州专区)^①←合浦县

位于东经 109.1°、北纬 21.5°。

北海盛产珍珠,素有“南珠之城”之称。

①1912 年称合浦县;1951 年由广东省划归广西省,并改为北海市(县级市),隶钦州专区。②1959 年撤销北海市,改为北海镇。③1964 年复设北海市(县级市),隶钦州专区。④1983 年北海市升格为地级市。

下设铁山港区(1994 年新设)、银海区(1994 年撤销北海市郊区,设立银海区)和海城区。

1912 年隶广东省。1951 年隶广西省。1955 年 10 月复隶广东省。1965 年 6 月划归广西僮族自治区。1965 年 10 月 12 日,广西僮族自治区更名为广西壮族自治区。

北流市(县级市[桂]玉林市)←北流县

位于东经 110°07′~110°47′、北纬 22°08′~22°55′ 之间。

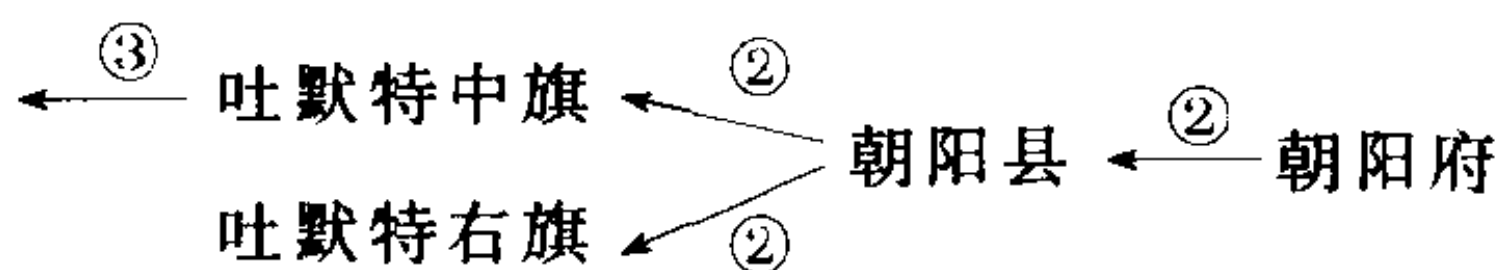
约公元 523 年废北流郡,始置北流县。因境内圭江向北流而得名。

1912 年称北流县;1994 年 4 月 18 日,经国务院批准,撤销北流县,设立北流市(县级市)。

1912 年隶广西省。1958 年 3 月 5 日后隶广西僮族自治区。1965 年 10 月 12 日广西僮族自治区更名为广西壮族自治区。

北流县(縣) 见 167 页“北流市”。

北票市(县级市〔辽〕朝阳市) ←^⑤ 北票市(县级市,省直辖) ←^① 北票县



位于东经 120°15′~120°17′、北纬 41°23′~42°16′ 之间。

早在清代有杜姓在岳家沟东南的小札兰营子、兴隆沟、木多土颢赖和大梁岗子四处发现煤层,于是由副都统旗下,领取龙票(清朝政府给有军功等人颁发的一种可以世袭采掘的特许证)四张。由于小札兰营子等四处均在朝阳县之北,故有北四票之称,后简称为北票,1946 年建县时即以北票名之。

①1912 年称朝阳府;1914 年改朝阳府为朝阳县。②1940 年 1 月伪朝阳县改为土默特右旗。1940 年 7 月将朝阳县北部划出,另置土默特中旗。③1946 年土默特中旗改为北票县。④1985 年撤销北票县,设立北票市(县级市),由省直辖。⑤1995 年北票市(县级市)改为由省直辖,地级市代管。

1912 年隶直隶省。1929 年隶热河省。1933 年隶(伪)热河省。1934 年隶锦州市。1945 年东北光复,1946 年隶热河省。1956 年隶辽宁省。

北票县(縣) 见 168 页“北票市”。

北掖县(縣) 见 613 页“莱州市”。

北碚区〔渝〕←—重庆市北碚区〔川〕

1997 年 3 月 14 日重庆市(地级市)升格为直辖市;北碚区随之改为重庆直辖市市辖区。

北镇县 见 165 页“北宁市”。

北镇满族自治县 见 165 页“北宁市”。

北穆罕县 见 891 页“穆棱市”。

北穆稜县 见 891 页“穆棱市”。

北镇县 见 165 页“北宁市”。

叶县(〔豫〕平顶山市)

位于东经 113°02′~113°37′、北纬 33°21′~33°46′ 之间。

据《史记》载:成王与弟戏,削桐叶为圭,以封小弟子应,故名“叶”。元朝时罢叶州,并昆阳、舞阳入叶,县治移昆阳城(今县城)至今。

参见 147 页“平顶山市”。

叶城县(〔新〕喀什地区)

位于东经 76°08'~78°30'、北纬 35°23'~38°34' 之间。

县名因叶尔羌河而得名。

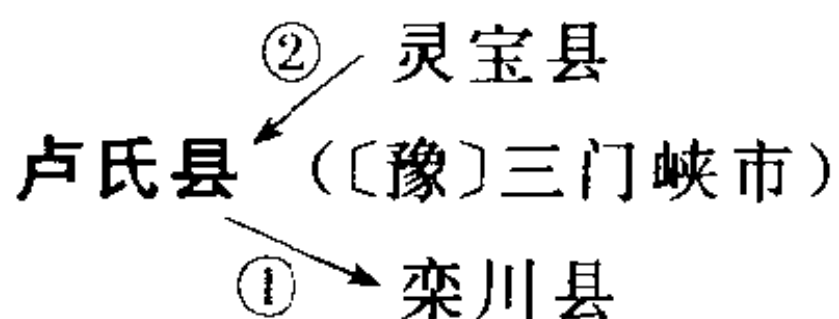
1883 年设叶城县,县名沿用至今。

1912 年隶新疆省。1955 年隶新疆维吾尔自治区。

参见 485 页“泽普县”。

卡孜溪(谿) 见 409 页“林周县”。

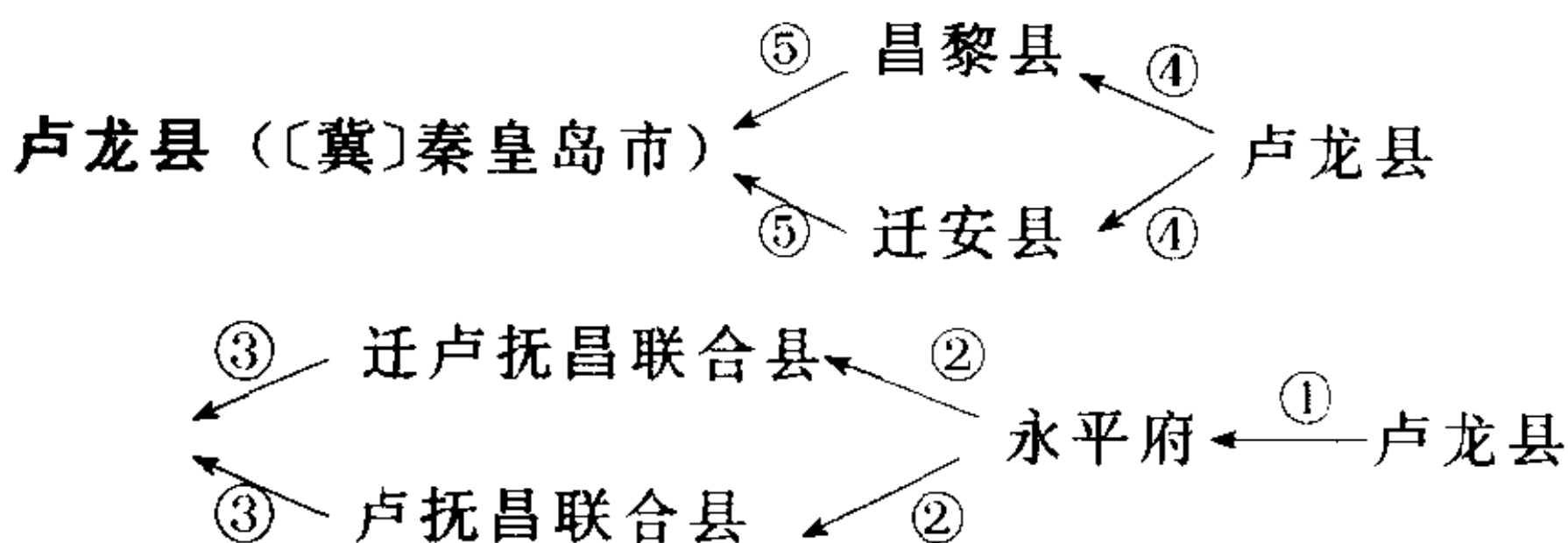
卢抚昌联合县 见 169 页“卢龙县”。



位于东经 110°35'~111°22'、北纬 33°33'~34°23' 之间。

《读史方輿纪要》载:“汉因卢敖得仙,始置卢氏县。”

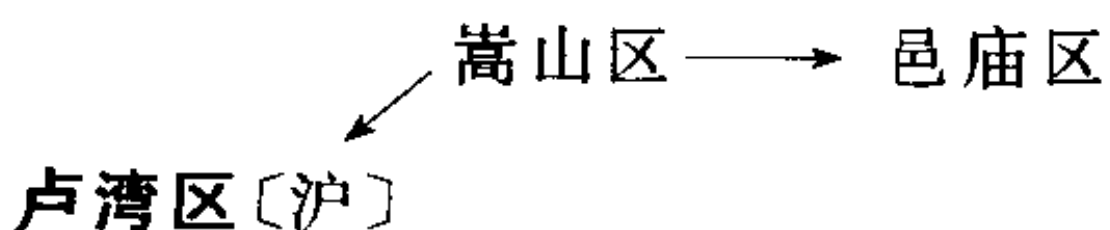
①1912 年称卢氏县;1949 年,划卢氏县东四镇归新设的栾川县。②1949 年灵宝县的官道口街北半部划归卢氏县。



位于东经 118°46'~119°08'、北纬 39°42'~40°08' 之间。

①1912 年称卢龙县;同年改称永平府。②1941~1942 年先后在迁安、卢龙、抚宁、昌黎接壤地区建迁卢抚昌联合县、卢抚昌联合县。③1945 年撤销联合县,恢复卢龙县。④1958 年 11 月撤销卢龙县,并入昌黎县和迁安县。⑤1961 年析昌黎、迁安县,恢复卢龙县。

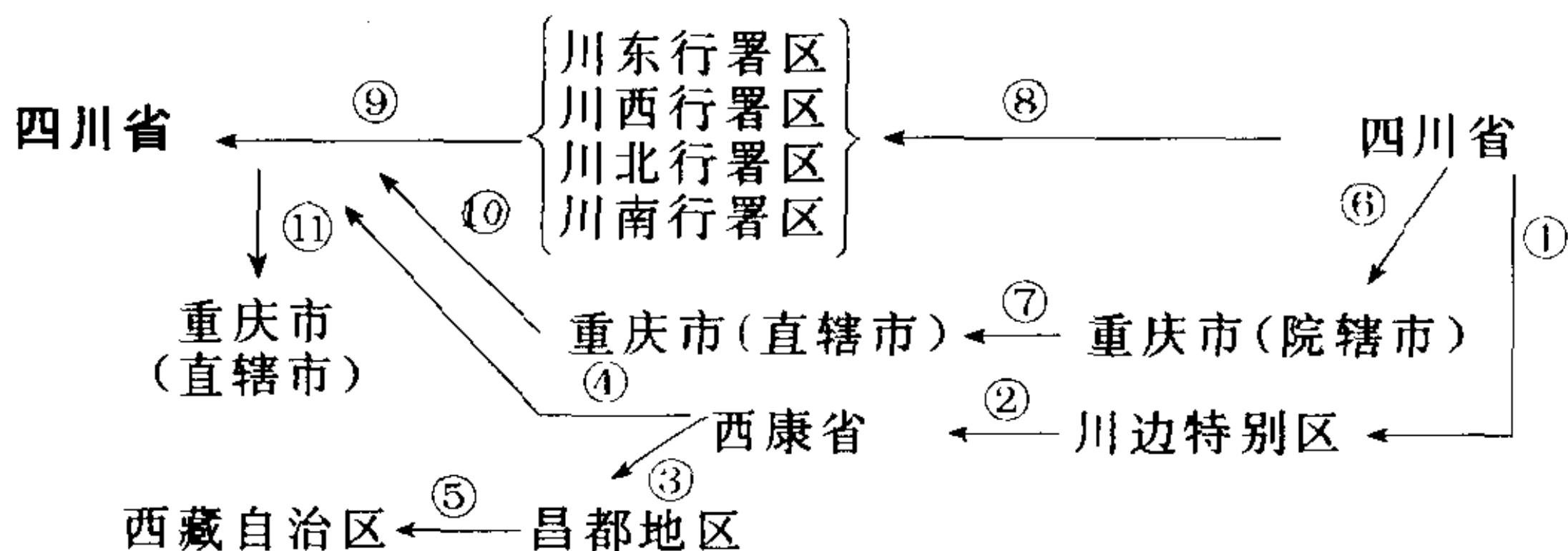
1912 年隶直隶省。1928 年 6 月隶河北省。1935 年隶(伪)冀东自治区政府。1941 年隶晋察冀边区。1945 年隶冀东区。1949 年 8 月隶河北省。



上海市 17 个市辖区之一。

1956 年将嵩山区(上海市 1949 年设立的 20 个市区之一)的南部并入卢湾区,北部并入邑庙区。

参见 522 页“南市区”。



位于东经 $97^{\circ}21'$ ~ $108^{\circ}20'$ 、北纬 $26^{\circ}03'$ ~ $34^{\circ}19'$ 之间。

“四川”一名源于宋在该地置川峡路,后分置益、梓、利、夔四路,总称四川路;元置四川行中书省;明置四川布政使司;清置省时就沿用“四川”一名至今。四川省简称“川”、“蜀”,“蜀”的得名源于古为蜀国,秦置蜀郡,三国时又为蜀汉地,因而得名。别称“巴蜀”。素有“天府之国”之美称。四川石刻佛像尤为名胜,故有“大佛之乡”之称。

①1912 年称四川省;1914 年析四川省置川边特别区。②1928 年川边特别区改为西康省;先设西康建省委员会,1939 年划入原属四川省的雅安、西昌等县正式建制。③1950 年金沙江以西改设昌都地区(省级)。④1955 年 7 月 30 日西康省撤销,金沙江以东划归四川省。⑤1956 年昌都地区划归西藏自治区。⑥1939 年四川省的重庆市(省辖市)升格为院辖市。⑦1949 年重庆市改为直辖市,1950 年由西南军政委员会领导,1952 年由西南行政委员会领导。⑧1950 年撤销四川省,成立川东、川西、川南、川北四个行署区。⑨1952 年撤销四个行署区,恢复四川省。⑩1954 年重庆市改为省辖市,划归四川省领导。⑪1997 年 3 月 14 日,第八届全国人民代表大会第五次会议通过决定,设立重庆直辖市,撤销原重庆市;重庆直辖市管辖原重庆市、万县市、涪陵市和黔江地区所辖行政区域。

1949 年直属中央,1950 年川东、川西、川南、川北四个行署区由西南军政委员会领导。1952 年撤销川东、川西、川南、川北四个行署区,恢复四川省;由西南行政委员会领导。1954 年改由中央直接领导。

参见 236 页“西藏自治区”、561 页“重庆市”。

四子王旗(〔内蒙古〕乌兰察布盟)

位于东经 $110^{\circ}20'$ ~ 113° 、北纬 $40^{\circ}20'$ ~ $42^{\circ}40'$ 之间。

清朝时封给元太祖胞弟后裔四个王子,称四子部落,四子王旗由此而得名。

民国初年隶绥远特别区。1928年隶绥远省。1954年隶内蒙古自治区。参见 851 页“察哈尔右翼后旗”。

四平市(地级市〔吉〕)←^⑧四平市(县级市,四平地区)←^⑦四平市(县级市,四平专区)←^⑥四平市(地级市,)←^⑤四平市(地级市)←^④四平市(省辖市)←^③四平街市←^②梨树县←^①奉化县

位于东经 124.3° 、北纬 43.1° 。

①1912年称奉化县;1914年改为梨树县。②1937年析梨树县设四平街市。③1947年改四平街市为四平市(省辖市)。④1949年四平市改为地级市,隶辽西省。⑤1954年四平市(地级市),改隶吉林省。⑥1958年四平市改为县级市,隶四平专区。⑦1970年四平市(县级市),隶四平地区。⑧1984年四平市升格为地级市。

下设铁东区和铁西区。

1912年隶吉林省。1937年隶伪满奉天省。1941年隶满伪四平省。1945年光复后隶四平省。1947年隶辽北省。1949年隶辽西省。1954年复隶吉林省。

四平省见 215 页“辽宁省”。

四平街市 见 171 页“四平市”。

四会市(县级市〔粤〕肇庆市)←^②四会市(县级市,省直辖)←^①四会县

位于东经 $112^{\circ}25'$ ~ $112^{\circ}52'$ 、北纬 $23^{\circ}11'$ ~ $23^{\circ}41'$ 之间。

因县境内有四水会流而得名。

①1912年称四会县;1993年11月25日,经国务院批准,撤销四会县,设立四会市(县级市),由省直辖。②1995年,四会市(县级市)改为由省直辖,地级市代管。

四会县 见 37 页“广宁县”、171 页“四会市”。

四县边联办事处 见 331 页“苍山县”。

四會縣 见 37 页“广宁县”、171 页“四会市”。

四縣邊聯辦事處 见 331 页“苍山县”。

且末县(县)(〔新〕巴音郭楞蒙古自治州)

位于东经 $83^{\circ}25'$ ~ $87^{\circ}30'$ 、北纬 $35^{\circ}40'$ ~ $40^{\circ}10'$ 之间。

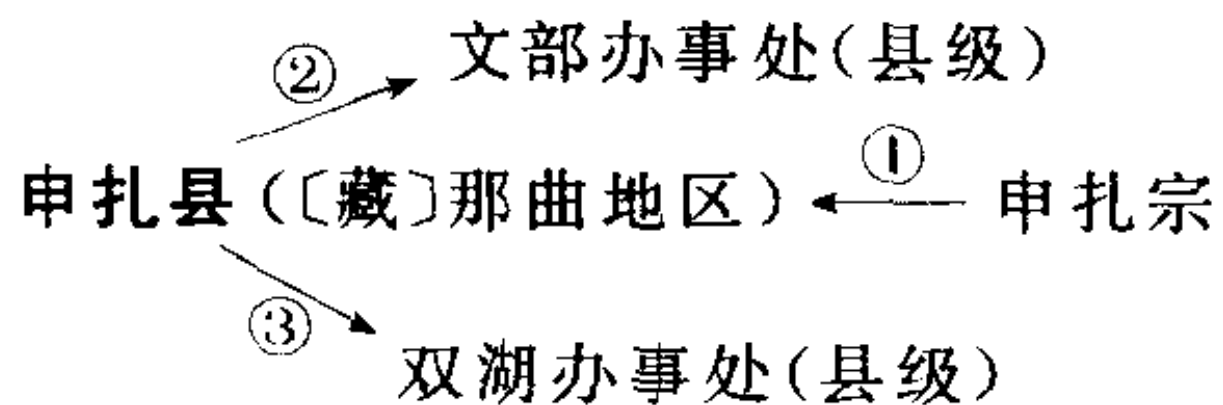
以汉代古国名(且末国)命名。

1914 年置且末县,县名沿用至今。

民国初年隶新疆省。1955 年隶新疆维吾尔自治区。

甲措卡 见 520 页“南木林县”。

申扎宗 见 172 页“申扎县”、219 页“尼玛县”。




位于东经 $87^{\circ}40'$ ~ $89^{\circ}30'$ 、北纬 $30^{\circ}00'$ ~ $32^{\circ}10'$ 之间。

①1912 年称申扎宗;1959 年将原申扎宗和后藏达耶伦珠则溪卡的堪巴查桑、新沟两部落和多巴、卡彭、多瓦、卓瓦等部落合并为申扎县。②1977 年将文部、甲谷、帮多、吉瓦、卓瓦五区划出,建立文部办事处(县级)。③1977 年 3 月将申扎县的尼玛区、申扎区的嘎错公社划归双湖办事处(县级)。

1912 年后隶西藏办事长官辖区。1914 年隶西藏地方。1956 年隶西藏自治区筹备委员会。1965 年 9 月隶西藏自治区。

参见 219 页“尼玛县”、596 页“班戈县”。

电白县(〔粤〕茂名市)



位于东经 $110^{\circ}55'$ ~ $111^{\circ}29'$ 、北纬 $21^{\circ}22'$ ~ $21^{\circ}59'$ 之间。

因县境内多电闪、雷鸣而得名。

1912 年称电白县,县名沿用至今;1958 年茂名县的肇祥乡(含小良镇)划归电白县辖。

田东县(县)(〔桂〕百色地区) ← 恩隆县

位于东经 $106^{\circ}54'$ ~ $107^{\circ}26'$ 、北纬 $23^{\circ}17'$ ~ $24^{\circ}16'$ 之间。

因其治处系原田州之东而得名。

1912 年称恩隆县;1934 年易名为田东县。

1912 年隶广西省。1958 年 3 月 5 日后隶广西僮族自治区。1965 年 10 月 12 日广西僮族自治区更名为广西壮族自治区。

参见 112 页“巴马瑶族自治县”。

田西县(縣) 见 173 页“田林县”、738 页“隆林各族自治县”。

田阳县(〔桂〕百色地区) $\xleftarrow{\textcircled{3}}$ 奉议县 $\xleftarrow{\textcircled{1}}$ 奉议州
 $\xleftarrow{\textcircled{3}}$ 恩阳县 $\xleftarrow{\textcircled{2}}$ 恩阳州判

位于东经 $106^{\circ}22' \sim 107^{\circ}08'$ 、北纬 $23^{\circ}29' \sim 25^{\circ}07'$ 之间。

①1912 年称奉议州,同年改奉议州为奉议县。②1912 年称恩阳州判;

1913 年改为恩阳县。③1935 年奉议县、恩阳县合并置田阳县。

1912 年隶广西省。1958 年 3 月 5 日后隶广西僮族自治区。1965 年 10 月 12 日广西僮族自治区更名为广西壮族自治区。

参见 112 页“巴马瑶族自治县”、872 页“德保县”。

田东县 见 112 页“巴马瑶族自治县”。

西林县
 $\downarrow \textcircled{5}$ ① 西林县
 田林县(縣)(〔桂〕百色地区) $\xleftarrow{\textcircled{5}}$ 田西县 $\xleftarrow{\textcircled{4}}$ 凌云县 $\xleftarrow{\textcircled{2}}$ 泗城府 $\xleftarrow{\textcircled{1}}$ 凌云县
 $\uparrow \textcircled{5}$ ③ 西隆县 $\xleftarrow{\textcircled{3}}$ 西隆州
 凌云县

位于东经 $105^{\circ}27' \sim 106^{\circ}15'$ 、北纬 $23^{\circ}58' \sim 24^{\circ}41'$ 之间。

各取田西县、西林县一字命名。

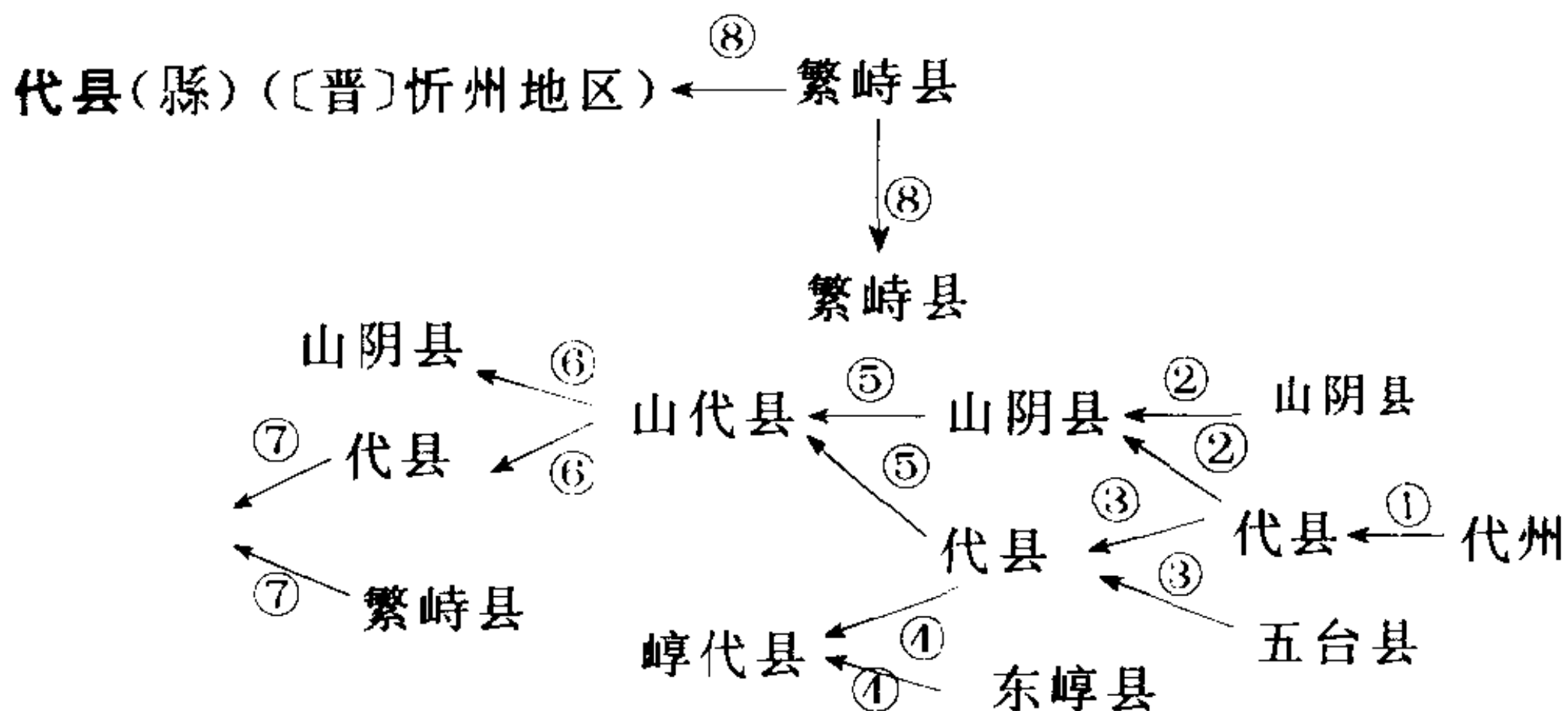
①1912 年称凌云县;同改凌云县为泗城府。②1913 年改泗城府复置凌云县。③1912 年改西隆州为西隆县。④1935 年析西林县、凌云县、西隆县三县部分地置田西县。⑤1951 年裁西林县、凌云县部分地并入田西县并改名为田林县。

1912 年隶广西省。1958 年 3 月 5 日隶广西僮族自治区。1965 年 10 月 12 日广西僮族自治区更名为广西壮族自治区。

参见 232 页“西林县”。

田陽縣 见 112 页“巴马瑶族自治县”、173 页“田阳县”、872 页“德保县”。

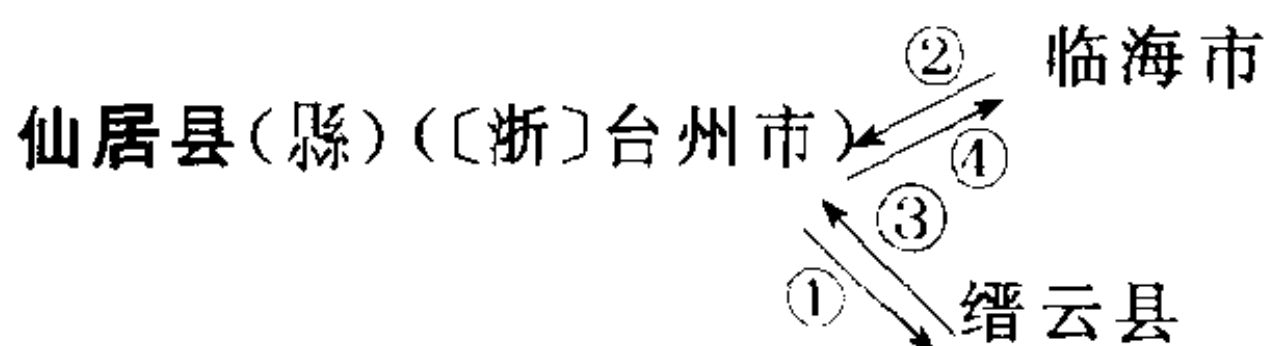
代州 见 174 页“代县”



位于东经 $112^{\circ}44'$ ~ $113^{\circ}22'$ 、北纬 $38^{\circ}50'$ ~ $39^{\circ}21'$ 之间。

①1912年称代州；同年5月改代州为代县。②1930年初析代县北部区域与山阴县南山地区合并，称山阴县。③1930年初，代县南部和五台县的十三区、十四区合称代县。④1943年冬至1945年秋，代县南山部分地区与东崞县合并，称崞代县。⑤1943年冬山阴县、代县合并，称山代县。⑥1943年末山阴县、代县分治。⑦1958年12月代县与繁峙县合并，称繁峙县。⑧1961年恢复代县、繁峙县。

1912年隶山西省。1943年隶晋察冀边区。1949年复隶山西省。

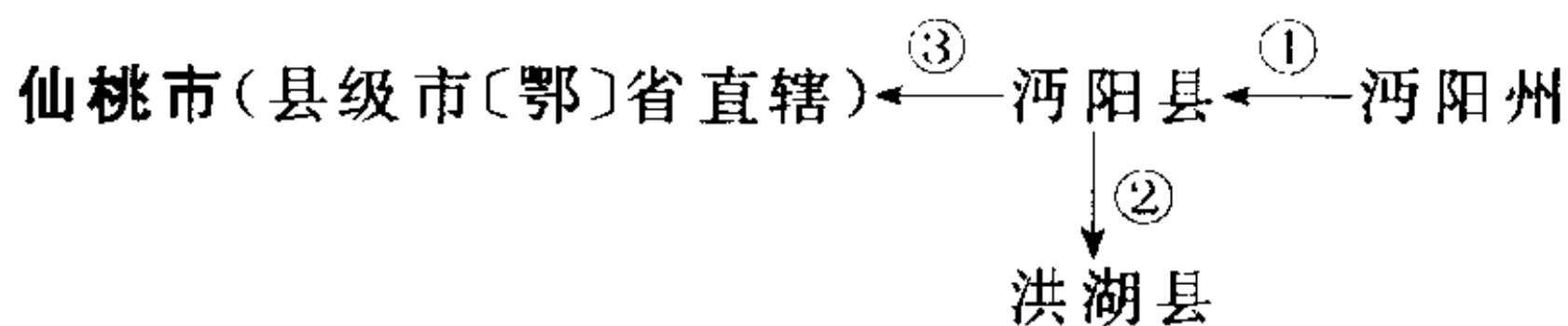


位于东经 $120^{\circ}20'$ ~ $120^{\circ}54'$ 、北纬 28° ~ $28^{\circ}50'$ 之间。

1912年称仙居县，县名沿用至今。

①1949年7月10日，将仙居县安岭、陈岭、溪港3乡划归缙云县。②1961年临海市双港区划归仙居县。③1962年6月5日，安岭、陈岭、溪港三乡复归仙居县。④1963年双港区复归临海市。

参见875页“磐安县”。



位于东经 $112^{\circ}55'$ ~ $113^{\circ}49'$ 、北纬 $30^{\circ}04'$ ~ $30^{\circ}32'$ 之间。

公元503年(梁天监二年)始置沔阳郡，设沔阳县，因治所在沔水之北而得名“沔阳”。

①1912年改沔阳州为沔阳县。②1951年6月析沔阳县南片置洪湖县。

③1986年5月27日,经国务院批准,撤销沔阳县,设立仙桃市(县级市),由省直辖。

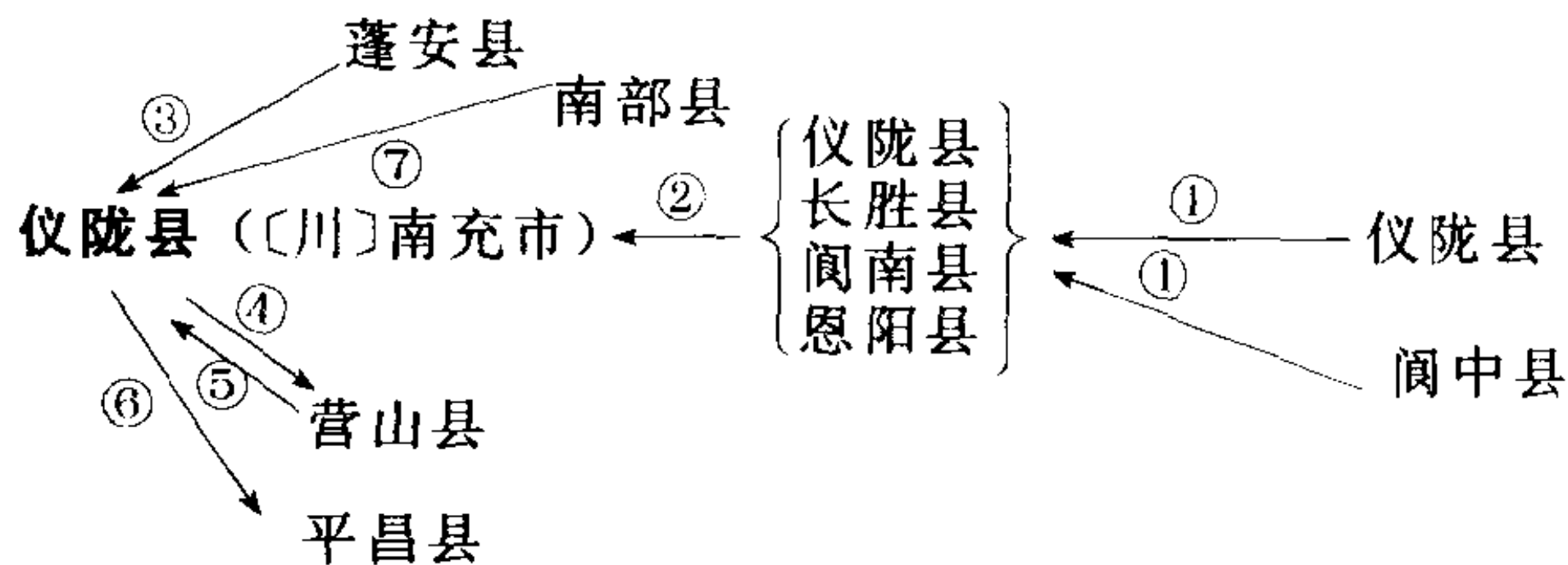
仙游县(〔闽〕莆田市)

位于东经 118°27'~118°56'、北纬 25°10'~25°43' 之间。

古称清源县,据传说,公元前 122 至前 116 年(西汉武帝元狩年间),改名为仙游县。县名沿用至今。

仙游县 见 175 页“仙游县”。

仪扬县 见 117 页“邗江县”、175 页“仪征市”。



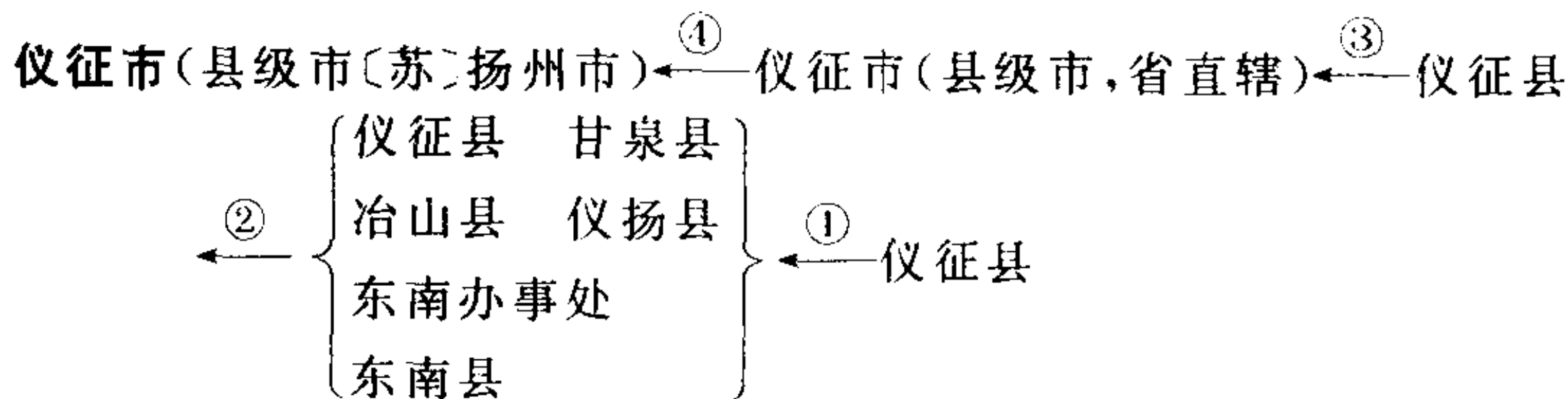
位于东经 106°13'~106°52'、北纬 31°11'~31°39' 之间。

因旧县城在今仪陇西 15 公里的大仪山斜坡上,斜坡为“坡”,大坡为“陇”,故名“仪陇”。

①1912年称仪陇县;1933年8月将仪陇县和邻县等、阆中县军部分地置仪陇县、长胜县、阆南县、恩阳县。②1935年恢复仪陇县。③1952年蓬安县的二道、复兴、双河、赛金等乡划入仪陇县。④1953年将仪陇县二龙区的文殊乡划归营山县。⑤1953年将营山县的阳通乡划归仪陇县。⑥1953年将仪陇县响滩区的响滩、望崇、黑水划归平昌县。⑦1978年8月将南部县的新政、马桑、三元、年头划归仪陇县。

1912年隶四川省。1950年隶川北行署区。1952年复隶四川省。

参见 528 页“南部县”。



位于东经 119°02'~119°22'、北纬 32°14'~32°36' 之间。

1013年(北宋大中祥符六年)真宗下诏,在此铸造宋朝四位远祖皇帝的

金像,因仪容逼真,故建议真观,并将建安军升为真州,仪真和真州的名字由此而来。1723年(清雍正元年)因避讳改称仪征县。

- ①1912年称仪征县;1939年冬新四军挺进天(长)六(合)仪(征)扬(州)地区开辟抗日根据地,曾先后建议征县、甘泉县、冶山县、仪扬县、东南办事处、东南县等。②1945年后仍称仪征县。③1986年4月21日撤销仪征县,设置仪征市(县级市),由省直辖。④1995年仪征市(县级市)改为由省直辖,地级市代管。

1912年隶江苏省。抗日战争期间曾隶华中区和苏皖边区。1949年隶苏北行署区。1952年复隶江苏省。

仪征县 见175页“仪征市”。

他郎厅(廳) 见862页“墨江哈尼族自治县”。

他郎县(縣) 见862页“墨江哈尼族自治县”。

印江土家族苗族自治县(〔黔〕铜仁地区)←—印江县

位于东经 $108^{\circ}18'$ ~ $108^{\circ}49'$ 、北纬 $27^{\circ}35'$ ~ $28^{\circ}21'$ 之间。

1912年称印江县;1986年12月13日经国务院批准,撤销印江县,设立印江土家族苗族自治县。

印江县(縣) 见176页“印江土家族苗族自治县”。

沿河县 ←^① 后坪县

↓^①

务川仡佬族苗族自治县(〔黔〕遵义市)←^③ 务川县 ←^② 婺川县 ←^① 婺川县

位于东经 $107^{\circ}37'$ ~ $108^{\circ}13'$ 、北纬 $28^{\circ}11'$ ~ $29^{\circ}06'$ 之间。

公元599年(隋开皇十九年)置务川县。元至元年间因务川城北有“婺星”(陨石)降地,遂改务川县为婺川县。后因“婺”生僻难认,“婺”与“务”又同音,加之历史上本来称务川县,故经国务院批准,更名为务川县。

- ①1912年称婺川县;1942年撤销后坪县,后坪县大部并入沿河县,一部并入婺川县。②1959年1月31日经国务院批准,婺川县更名为务川县。③1986年8月21日,经国务院批准,撤销务川县,成立务川仡佬族苗族自治县。

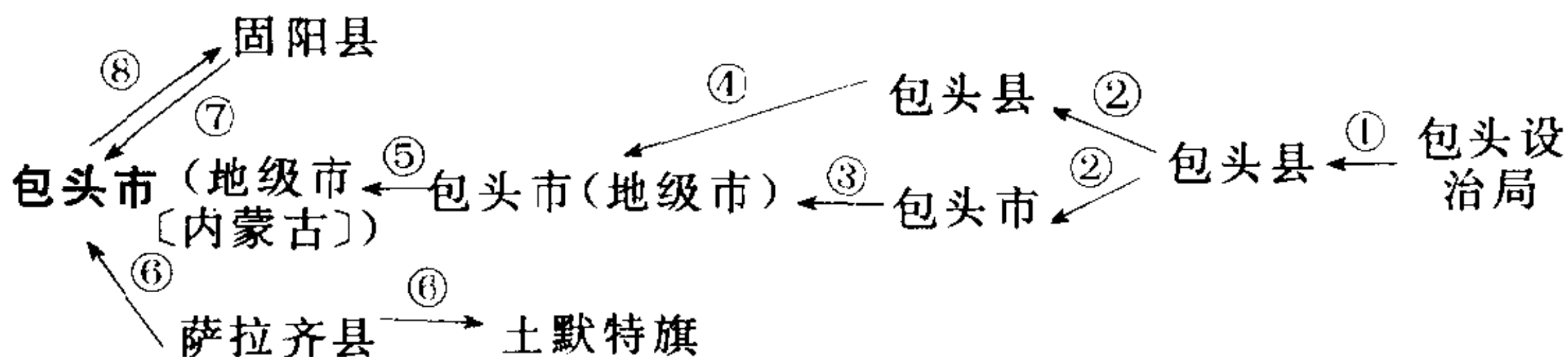
务川县 见176页“务川仡佬族苗族自治县”、484页“沿河土家族苗族自治县”。

句容市(县级市〔苏〕镇江市)←—句容县

位于东经 $118^{\circ}57'$ ~ $119^{\circ}22'$ 、北纬 $31^{\circ}37'$ ~ $32^{\circ}12'$ 之间。

1912年称句容县;1995年4月6日经国务院批准,撤销句容县,设立句容市(县级市),隶镇江市。

1912年隶江苏省。1949年隶南京市(直辖市)。1952年复隶江苏省。
句容县(縣)见176页“句容市”。



位于东经 109.8° 、北纬 40.6° 。

包头是蒙古语“包克图”的谐音,意为“有鹿的地方”,故有“鹿城”之称。

包头又有“草原钢城”之雅称。境内稀土储量1.35亿吨,占全国储量的90%以上,故还有“中国稀土城”之称。

①1923年设立包头设治局;1926年改为包头县。②1938年以包头县城区设包头市(省辖市),乡村仍称包头县。③1949年包头市改为地级市,隶绥远省,是绥远省的省会。④1953年包头县并入包头市。⑤1954年包头市(地级市)划归内蒙古自治区。⑥1958年撤销萨拉齐县,一部分辖区并入包头市,一部分并入土默特旗。⑦1958年撤销固阳县,辖区并入包头。⑧1961年复设固阳县。

下设九原区(1999年8月10日经国务院批准,包头市郊区更名为九原区)、石拐区(1999年8月10日,经国务院批准,石拐矿区更名为石拐区)、东河区、白云矿区、青山区、昆都伦区。

1923年隶绥远特别区。1928年隶绥远省。1937年隶伪蒙疆联合自治政府。1945年复隶绥远省。1954年隶内蒙古自治区。

参见239页“达拉特旗”、11页“土默特右旗”。

包头设治局 见177页“包头市”。

包头县 见177页“包头市”。

包头市 见177页“包头市”、239页“达拉特旗”。

包头设治局 见177页“包头市”。

包头县 见177页“包头市”。

生达县(縣) 见279页“江达县”。

丘北县(縣)(〔滇〕文山壮族苗族自治州)

位于东经 $103^{\circ}34'$ ~ $104^{\circ}45'$ 、北纬 $23^{\circ}45'$ ~ $24^{\circ}28'$ 之间。

1912年来县名沿用至今。

丘县(縣) 见 251 页“曲周县”、353 页“邱县”。

丘南县 见 289 页“安丘市”。

白山土司 见 43 页“马山县”、149 页“平果县”。

临江市

↑③

白山市(地级市〔吉〕) ←④— 浑江市(地级市) ←②— 浑江市(县级市,通化专区)

←①— 临江县

位于东经 126.4°、北纬 41.9°。

①1912 年称临江县;1960 年改临江县为浑江市(县级市),隶通化专区。

②1985 年浑江市升格为地级市。③1992 年析浑江市临江区,设临江市。④1994 年 1 月 31 日,经国务院批准,浑江市更名为白山市。

下设三岔子区和八道江区。

1912 年隶奉天省。1929 年隶辽宁省。1932 年隶伪满奉天省。1934 年隶伪满安东省。1937 年隶伪满通化省。1945 年光复后隶安东省、辽宁省。1949 年隶辽东省。1954 年隶吉林省。

白日宗 见 439 页“昌都县”。

白仓溪 见 424 页“拉萨市”。

② 蒲城县 ←①

白水县(縣)(〔陕〕渭南市)

白水县

位于东经 109°16′~109°45′、北纬 35°04′~35°26′之间。

因临白水河而得名。

①1912 年称白水县;1959 年白水县并入蒲城县。②1961 年恢复白水县建制。

隶陕西省(1948 年 3 月至 1949 年 10 月曾隶陕甘宁边区)

参见 689 页“黄龙县”、799 页“蒲城县”。

白玉州 见 178 页“白玉县”。

白玉县(縣)(〔川〕甘孜藏族自治州) ←④— 德格土司 ←③— 白玉县 ←①— 白玉州

↙④

↙②

贡觉县 同普县(今江达县)

位于东经 $98^{\circ}36' \sim 99^{\circ}56'$ 、北纬 $30^{\circ}22' \sim 31^{\circ}40'$ 之间。

“白玉”系藏语,意为吉祥盛德的地方。当地藏族认为此处四周地形组成了吉祥的图案,是盛德的处所,因而得名。

①1912年称白玉州;1913年改为白玉县。②1912~1918年期间,白玉县所属波罗划归同普县(今江达县的波罗区)。③1918年川藏边务之争的“民七事件”发生后,白玉县划归西藏管辖,历时14年。期间,德格土司复辟,白玉县沦为德格土司的辖地。④1932年10月川藏在岗拖订立了《岗拖和约》,确定以金沙江为界,江西的昌洛、习西、克弱、胆巴等村划归贡觉县。江东的色巴、巴巴、劣巴等村划入白玉县。

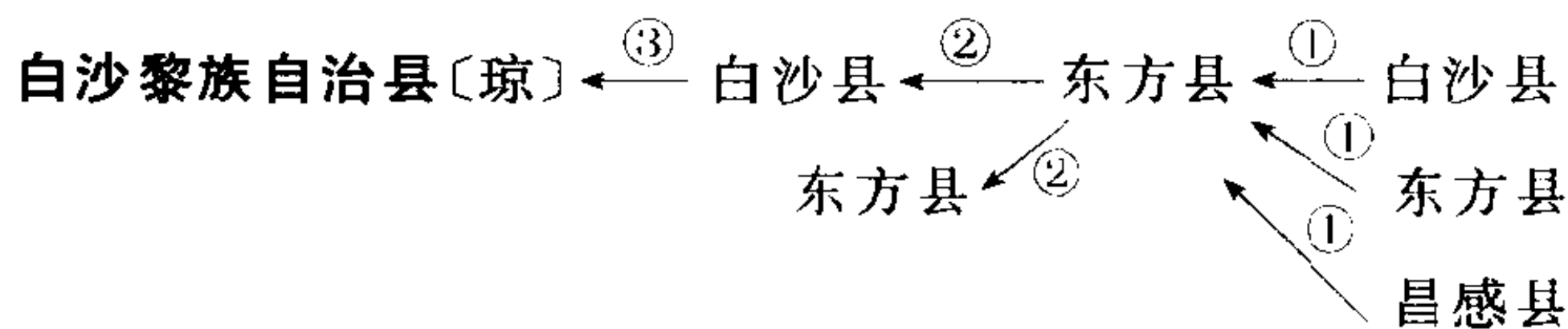
1912年隶四川省。1914年隶川边特别区。1918年隶属西藏。1932年隶西康省政务委员会。1939年隶西康省。1955年复隶四川省。

白地宗 见 661 页“浪卡子县”。

白玛桂宗 见 862 页“墨脱县”。

白沙工农区 见 27 页“万源市”。

白沙县(縣) 见 157 页“东方市”、437 页“昌江黎族自治县”、179 页“白沙黎族自治县”、741 页“琼山市”、741 页“琼中黎族苗族自治县”。



位于东经 $109^{\circ}02' \sim 109^{\circ}42'$ 、北纬 $18^{\circ}56' \sim 19^{\circ}29'$ 之间。

据《清史稿·地理志》记载:“儋州有薄沙巡司”,“白沙”即从“薄沙”演变而成。

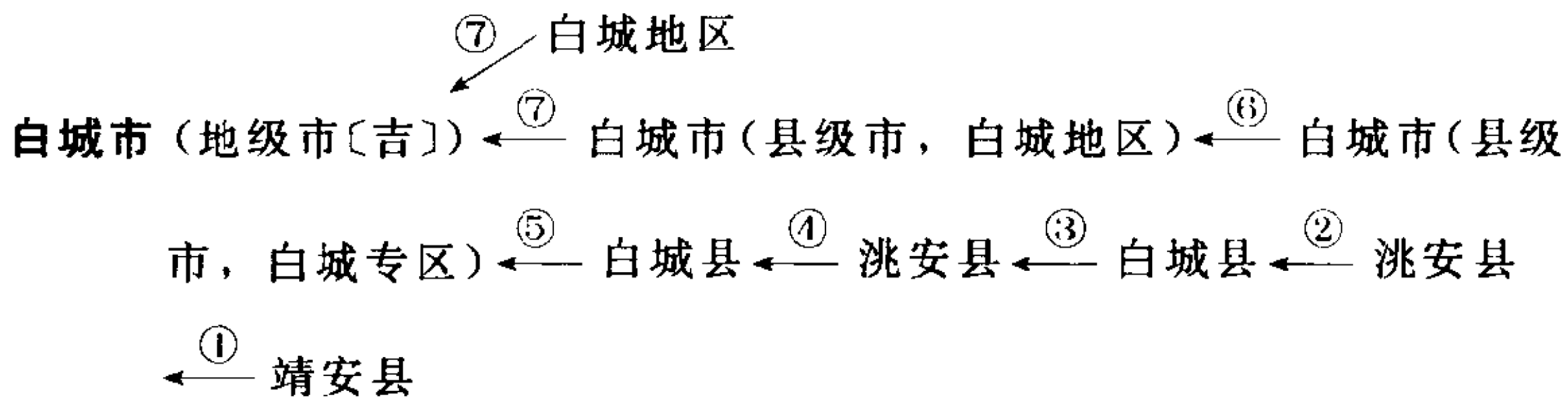
①1935年6月广东省政府在五指山地区设立白沙等县。1958年11月,白沙县、东方县、昌感县合并,称东方县。②1961年6月白沙县从东方县中析出,恢复建制。③1987年底,撤销白沙县,成立白沙黎族自治县。

1912年隶广东省。1988年4月隶海南省。

白河县(縣)(〔陕〕安康地区)

位于东经 $109^{\circ}38' \sim 110^{\circ}12'$ 、北纬 $32^{\circ}33' \sim 32^{\circ}55'$ 之间。

1476年(明成化十二年)建县,称白河县,县名沿用至今。



位于东经 122.8°、北纬 45.6°。

“白城”蒙古语为“查干浩特”，白色的城池之意。原因是本地每当朝阳升起或是夕辉将尽之际，远望市街，整个街道辉映在一片银白色之中，因而得名。

①1912年称靖安县；1914年改为洮安县。②1938年改洮安县为白城县。③1945年复改为洮安县。④1950年又改洮安县为白城县；1954年8月为白城子专区行政公署所在地。⑤1958年9月，白城县城关及城郊一部分组建白城市(县级市)，隶白城专区，余部并入洮安县。⑥1970年白城市(县级市)改隶白城地区。⑦1993年6月14日，经国务院批准，撤销白城地区，设立地级白城市；撤销白城市(县级市)，设立白城市洮北区(县级)；白城市辖洮北区和原白城地区的镇赉县、通榆县；原白城地区的洮南市、大安市由省直辖。

下设洮北区。

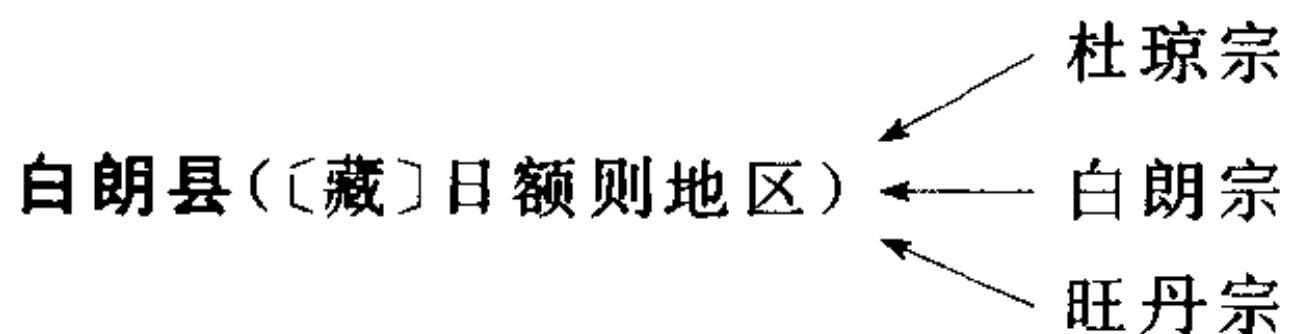
1912年隶奉天省。1929年隶辽宁省。1934年隶伪满黑龙江省。1945年光复后隶嫩江省。1947年隶辽北省。1948年隶嫩江省。1949年隶黑龙江省。1954年8月隶吉林省。

白城县(县) 见 180 页“白城市”、580 页“洮南市”。

白彦县(县) 见 146 页“平邑县”。

白沧谿 见 424 页“拉萨市”。

白朗宗 见 180 页“白朗县”。

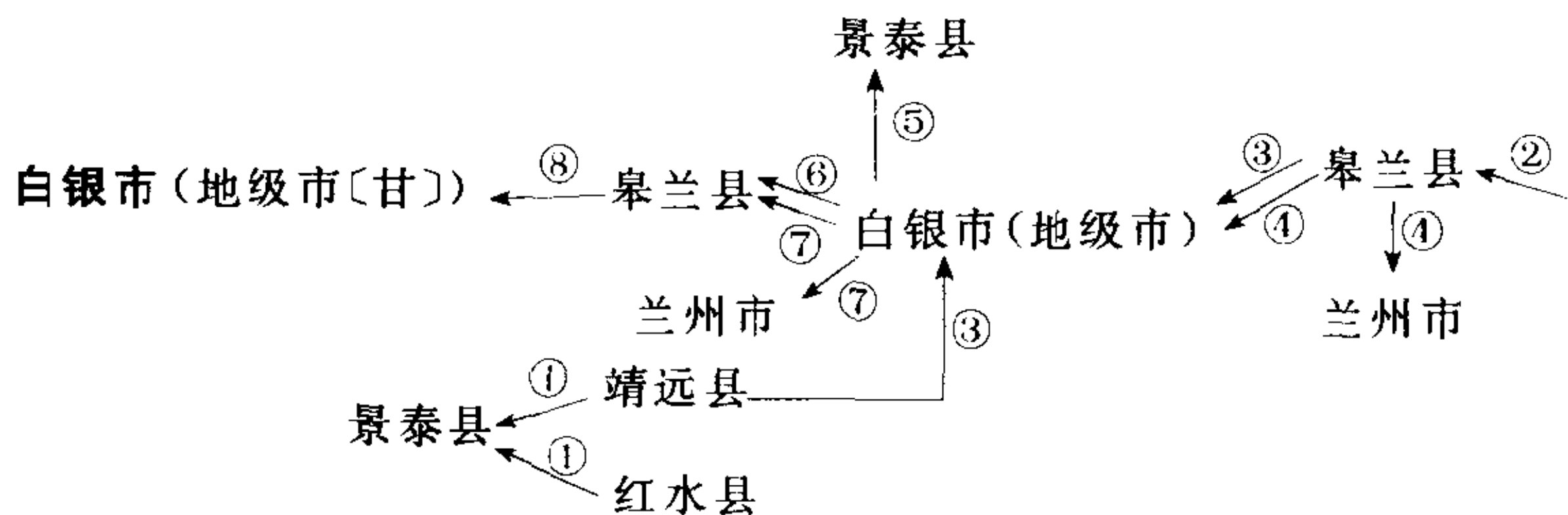


位于东经 88°53′~89°21′、北纬 28°17′~29°18′ 之间。

相传 13 世纪时，西藏著名的喇嘛译师巴扎·尼玛扎巴和纳朗·多吉登雄曾来此地念经，以后为纪念两位大师，遂取二人名各一字合称为巴朗，后演变为白朗。

①1912年称杜琼宗、白朗宗、旺丹宗;1960年三宗合并成立白朗县。1912年后隶西藏办事长官辖区。1914年隶西藏地方。1956年隶西藏自治区筹备委员会。1965年9月隶西藏自治区。

白雀县(縣) 见 246 页“光山县”。



位于东经 104.2°、北纬 36.5°。

以原皋兰县所属郝家川为中心的白银厂命名。特产铜,有“铜城”之美誉。

①1913年析靖远县黄河以西的行政区域与原红水县地合并设置景泰县。②1958年4月4日,经国务院批准,撤销景泰县,所属全部并入皋兰县。③1958年4月,以皋兰县所属郝家川为中心的白银厂及靖远县部分地区,置白银市(地级市);同年10月白银市委托定西专区代管。④1958年12月20日,经国务院批准,撤销皋兰县,原景泰县辖区划归白银市;原皋兰县辖区的水阜、中心、忠和划归兰州市,其余划归白银市。⑤1961年11月15日,经国务院批准,析白银市原景泰县区域恢复景泰县。⑥1961年12月恢复皋兰县。⑦1963年10月经国务院批准,撤销白银市,将原白银市的市区和郊区并入兰州市和皋兰县。⑧1985年3月1日,经国务院批准撤销铤皋兰县,复设白银市(地级市)。

下设平川区(1985年3月恢复白银市,6月析靖远县宝积镇和宝积、水泉、共和、种田、复兴五乡成立白银市平川区)和白银区。

参见 632 页“皋兰县”、762 页“景泰县”。

白瑪桂宗 见 862 页“墨脱县”。

册亨布依族自治县 见 181 页“册亨县”。

册亨州同 见 181 页“册亨县”。

册亨县(縣)〔黔〕黔西南布依族苗族自治州←⑤册亨布依族自治县←④

册亨县 ←^③ 安龙县 ←^② 册亨县 ←^① 册亨州同

位于东经 105°27'~106°12'、北纬 24°38'~25°19' 之间。

①1912年称册亨州同;1914年改为册亨县。②1958年12月册亨县并入安龙县。③1961年8月恢复册亨县。④1965年11月13日撤销册亨县,建立册亨布依族自治县。⑤1981年9月21日撤销册亨布依族自治县,恢复册亨县。

参见 288 页“安龙县”。

乐山市(地级市〔川]) ←^③ 乐山市(县级市) ←^② 乐山县

↑^④

金口河工农区

↑^①

五通桥市

位于东经 103.7°、北纬 29.6°。

①1912年称乐山县;1959年撤销五通桥市,并入乐山县。②1970年撤销乐山县,设乐山市(县级市),隶乐山地区。③1985年2月11日,经国务院批准,撤销乐山地区,乐山市升格为地级市。④1985年2月11日,撤销金口河工农区,并入乐山市,为金口河区。

下设金口河区(1985年2月11日,撤销金口河工农区,并入乐山市,成为乐山市金口河区)、五通桥区、市中区和沙湾区。

1912年隶四川省。1950年隶川南行署区。1952年复隶四川省。

乐山县 见 182 页“乐山市”。

乐东县 见 157 页“东方市”、182 页“乐东黎族自治县”、671 页“通什市”。

东方县

通什市 ←^④ ③ ↑ ↓ ^①

乐东黎族自治县〔琼〕 ←^⑤ 乐东县

② ↑ ↓ ^①

崖县

位于东经 108°39'~109°24'、北纬 18°24'~18°58' 之间。

①1935年广东省首建乐东县;1958年10月重新划分县域,将原属崖县的九所区、黄流区(即四、五区)和东方县的青厚乡、丹村乡、佛罗乡、岭安乡划入乐东县。②1960年8月将雅亮区划归崖县管辖。③1961年上半年,将原属乐东县的山荣公社昂业大队划归东方县。④1986

年将原属乐东县的番阳镇划归通什市。⑤1987年12月28日乐东县更名为乐东黎族自治县。

1935年隶广东省。1988年4月隶海南省。

乐平市(县级市〔赣〕景德镇市)←^②乐平市(县级市,省直辖)←^①乐平县
位于东经116°54′~117°33′、北纬28°42′~29°13′之间。

公元178年(东汉灵帝光和元年)始置县,治银城堡(今德兴县银城畈),因县治“南临乐安江,北接平林”,故名“乐平”。

①1912年称乐平县;1992年9月21日,经国务院批准,撤销乐平县,设立乐平市(县级市),由省直辖。②1995年乐平市(县级市)改为由省直辖,地级市代管。

乐平县〔晋〕见418页“昔阳县”。

乐平县〔赣〕见183页“乐平市”。

乐业县(〔桂〕百色地区)←^⑤凌乐县←^④凌云县←^②凌城府←^①凌云县
凌云县←^⑤凌云县←^④乐业县←^③凌云县

位于东经106°10′~106°51′、北纬24°30′~25°03′之间。

①1912年称凌云县;同年废凌云县保留凌城府。②1913年废府复置凌云县。③1935年析凌云县北部区域置乐业县。④1951年撤销凌云县、乐业县,置凌乐县。⑤1961年撤销凌乐县,复置乐业县、凌云县。

1912年隶广西省。1958年3月5日后隶广西僮族自治区。1965年10月12日广西僮族自治区更名为广西壮族自治区。

参见648页“凌云县”。

乐至县(〔川〕内江市)

位于东经104°45′~105°15′、北纬30°00′~30°30′之间。

宋《太平寰宇记》载:乐至池,原李冰式之盐井,唐时犹出盐。自竹筒井兴,废为鱼池(今天池)。原作大井时,久不得卤,凿得深广,出卤极好,故曰乐至池。乐至建县,以池得县名。

1912年称乐至县,县名沿用至今。

1912年隶四川省。1950年隶川北行署区。1952年复隶四川省。

乐会县 见24页“万宁市”、563页“保亭黎族苗族自治县”、742页“琼海市”。

乐安县〔鲁〕见40页“广饶县”。

乐安县(〔赣〕抚州地区)←^②乐(安)宜(黄)崇(仁)联合县←^①乐安县

位于东经 $115^{\circ}35'$ ~ $116^{\circ}05'$ 、北纬 $26^{\circ}58'$ ~ $27^{\circ}45'$ 之间。

公元 1149 年(宋绍兴十九年)割崇仁县之天授、乐安和忠义三乡及永丰县之云盖乡正式建置乐安县,因境内有乐安乡,遂以乡名作县名。

①1912 年称乐安县;第二次国内革命战争时期曾建有乐(安)宜(黄)崇(仁)联合县。②1934 年 10 月复名乐安县。

参见 698 页“崇仁县”。

乐昌市(县级市〔粤〕韶关市)←^②乐昌市(县级市,省直辖)←^①乐昌县

位于东经 $112^{\circ}51'$ ~ $113^{\circ}34'$ 、北纬 $24^{\circ}57'$ ~ $25^{\circ}31'$ 之间。

因境内有乐石、昌山而得名。

①1912 年称乐昌县;1994 年 4 月 28 日,经国务院批准,撤销乐昌县,设立乐昌市(县级市),由省直辖。②1995 年,乐昌市(县级市)改为由省直辖,地级市代管。

乐昌县 见 184 页“乐昌市”、459 页“乳源瑶族自治县”。

乐(安)宜(黄)崇(仁)联合县 见 184 页“乐安县”、500 页“宜黄县”、698 页“崇仁县”。

乐亭县(〔冀〕唐山市)←^③平滦昌乐联合县←^①乐亭县
←^②昌乐联合县←^③乐亭县

位于东经 $118^{\circ}41'$ ~ $119^{\circ}18'$ 、北纬 $39^{\circ}05'$ ~ $39^{\circ}34'$ 之间。

①1912 年称乐亭县;1941~1942 年,在丰南、滦县、昌黎、乐亭等县接壤地区建丰滦昌乐联合县。②1943 年建昌(黎)乐(亭)联合县。③1945 年 11 月撤销二联合县,恢复乐亭县。

民国初年隶直隶省。1928 年 6 月隶河北省。1935 年隶伪冀东自治区政府。1941 年隶晋察冀边区。1943 年隶冀热边区。1945 年改隶冀热辽区。1949 年 10 月复隶河北省。

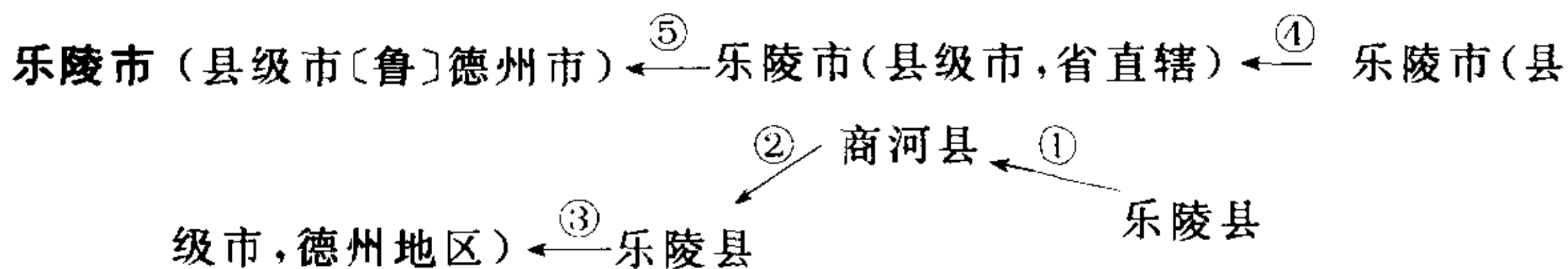
乐都县(〔青〕海东地区)←碾伯县

位于东经 $102^{\circ}09'$ ~ $102^{\circ}47'$ 、北纬 $36^{\circ}16'$ ~ $36^{\circ}46'$ 之间。

1912 年称碾伯县;1929 年改为乐都县。

1912 年隶甘肃省。1928 年隶青海省。

参见 220 页“民和回族土族自治县”。

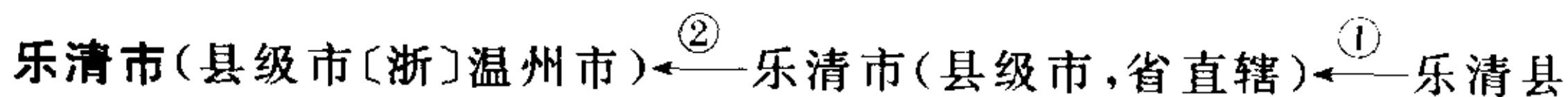


位于东经 116°59'~117°18'、北纬 37°30'~37°48' 之间。

为中国金丝小枣的主要产地故有“金丝小枣之乡”之称。

①1912 年称乐陵县;1958 年 12 月并入商河县。②1960 年 1 月商河县更名为乐陵县。③1988 年 9 月 1 日,经国务院批准,撤销乐陵县,设立乐陵市(县级市),隶德州地区。④1994 年 12 月 17 日,经国务院批准,乐陵市(县级市)改为由省直辖。⑤1995 年乐陵市(县级市)改为由省直辖,地级市代管。

乐陵县 见 185 页“乐陵市”。



位于东经 120°47'~121°15'、北纬 27°57'~28°32' 之间。

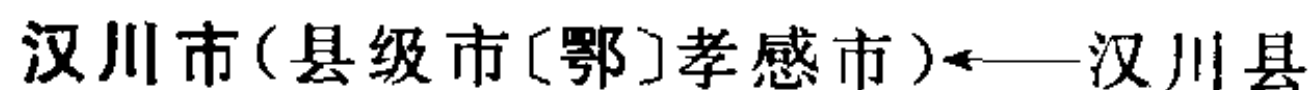
①1912 年称乐清县;1993 年 9 月 18 日,经国务院批准,撤销乐清县,设立乐清市(县级市),由省直辖。②1995 年乐清市(县级市)改为由省直辖,地级市代管。

乐清县 见 185 页“乐清市”。

汀东县 见 93 页“长汀县”。

汀东縣 见 93 页“长汀县”。

汀州市 见 93 页“长汀县”。



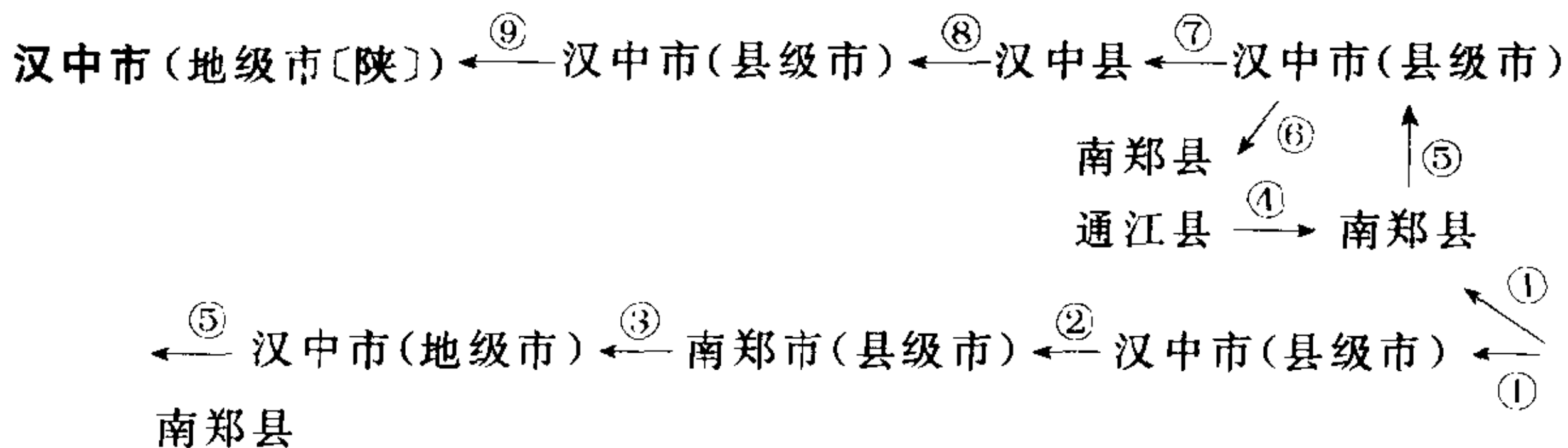
位于东经 113°22'~113°57'、北纬 30°23'~30°52' 之间。

公元 621 年(唐武德四年),移治泐山下,因汉水流经县境,故而改名汉川县。

1912 年称汉川县;1997 年 3 月 12 日,经国务院批准,撤销汉川县,设立汉川市(县级市)。

汉川县 见 185 页“汉川市”。

汉口市 见 400 页“武汉市”、772 页“湖北省”。



位于东经 $106^{\circ}51' \sim 107^{\circ}10'$ 、北纬 $33^{\circ}02' \sim 33^{\circ}22'$ 之间。

①1912年称南郑县；1949年12月6日析南郑县城区和郊区置汉中市(县级市)，市、县分治。②1950年汉中市改称南郑市(县级市)。③1953年南郑市更名为汉中市(地级市)。④1954年四川省通江县的碑坝区划归南郑县。⑤1958年11月汉中市改为县级市；同时南郑县并入汉中市。⑥1961年析汉江以南地重置南郑县。⑦1964年撤销汉中市，改设汉中县。⑧1980年8月恢复汉中市(县级市)。⑨1996年2月21日撤销汉中地区、汉中市，设立地级汉中市。

下设汉台区。

参见 526 页“南郑县”、637 页“留坝县”。

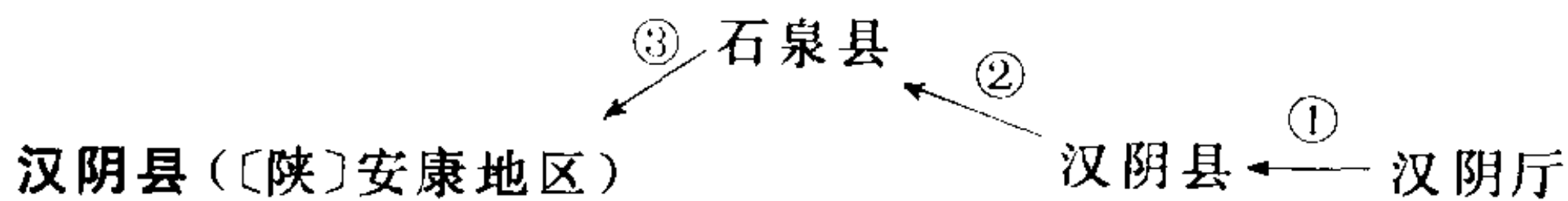
汉中县 见 186 页“汉中市”。

汉州 见 37 页“广汉市”。

汉阳 见 400 页“武汉市”。

汉阳县 见 400 页“武汉市”、577 页“洪湖市”。

汉阴厅 见 186 页“汉阴县”。



位于东经 $108^{\circ}11' \sim 108^{\circ}44'$ 、北纬 $32^{\circ}38' \sim 33^{\circ}09'$ 之间。

县名始于唐代，当时县城建在汉水南岸的社溪(今石泉县与汉阴紧邻的石泉嘴)，古人以水之南为阴，故名汉阴县。

①1912年称汉阴厅；1913年改为汉阴县。②1958年底并入石泉县。③1961年9月恢复汉阴县建制。

参见 122 页“石泉县”。

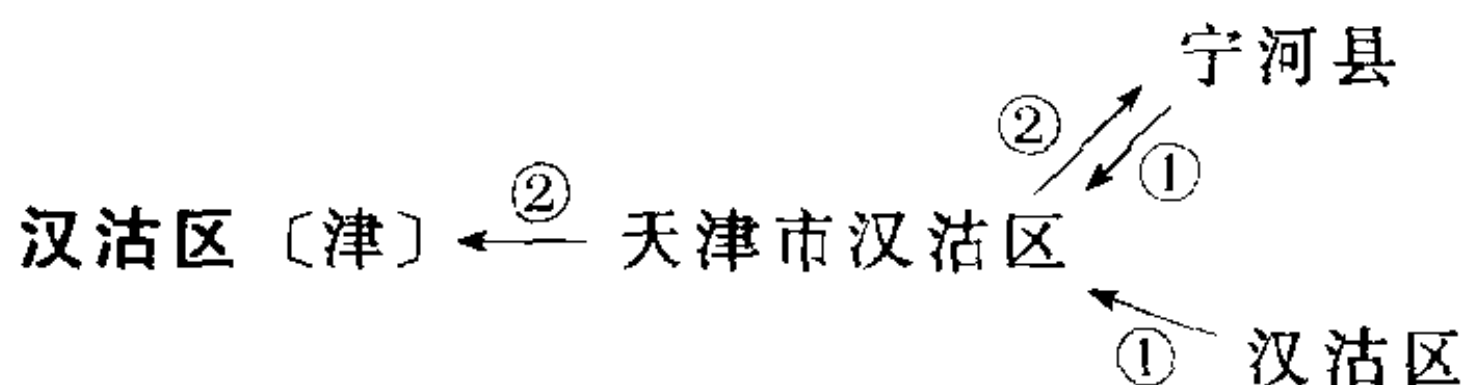
汉寿县(〔湘〕常德市) ← 龙阳县

位于东经 $111^{\circ}42' \sim 112^{\circ}48'$ 、北纬 $28^{\circ}36' \sim 29^{\circ}06'$ 之间。

公元 134 年(东汉阳嘉三年)取汉王朝长久之意称汉寿县，县名沿用至

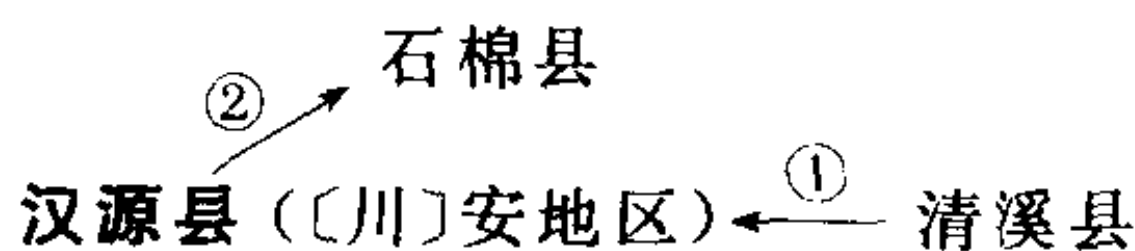
今。

1912年初称龙阳县;1912年2月改为汉寿县。



①1959年1月,宁河县与汉沽区合并,称天津市汉沽区。②1961年6月,复置汉沽区与宁河县。

参见193页“宁河县”。



位于东经102°16'~103°00'、北纬29°05'~29°43'之间。

公元605年(隋大业初年),取汉川水(今流沙河)源于此地之意,改牦牛县为汉源县。

①1912年称清溪县;1914年因与贵州省清溪县同名,故复用汉源县。②

1951年6月析汉源县的第四区及越嵩县、冕宁县各一部置石棉县。

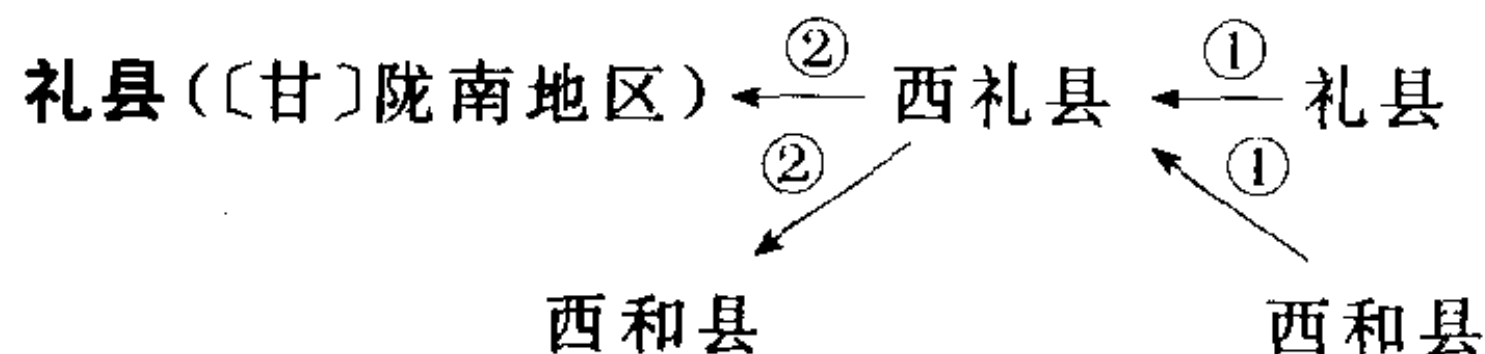
1912年隶四川省。1939年隶西康省。1955年复隶四川省。

参见124页“石棉县”、753页“越西县”。

礼山自治县 见21页“大悟县”。

礼山县[鄂] 见21页“大悟县”、315页“红安县”、337页“孝感市”。

礼山县[豫] 见442页“罗山县”。



位于东经104°37'~105°34'、北纬33°36'~34°32'之间。

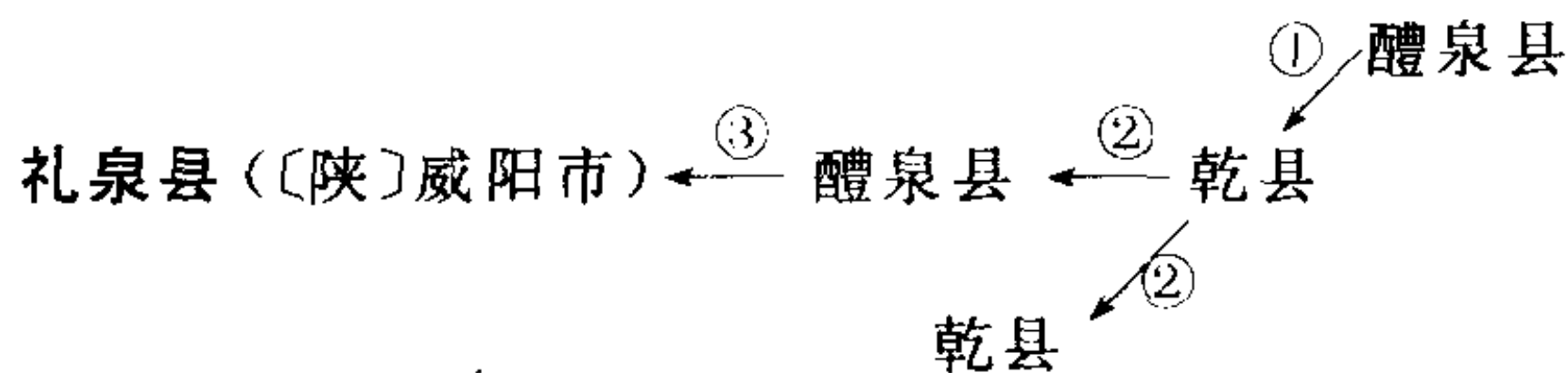
①1912年称礼县;1958年9月礼县与西和县合并,称西礼县。②1961

年12月二县分治,恢复礼县、西和县。

参见233页“西和县”。

礼应县 见21页“大悟县”。

礼南县 见21页“大悟县”。

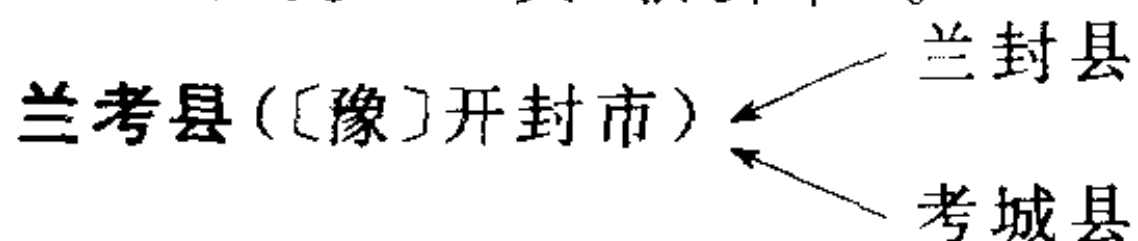


因境内泉水味甘如醴而称醴泉。

①公元 598 年称醴泉县,1958 年醴泉县并入乾县。②1961 年两县分治,恢复醴泉县、乾县建制。③1964 年 9 月 10 日,因“醴”生僻难认,经国务院批准,将醴泉县改为“礼泉县”。

立煌县(縣) 见 466 页“金寨县”。

兰山县 见 540 页“临沂市”。



位于东经 $114^{\circ}41'$ ~ $115^{\circ}15'$ 、北纬 $34^{\circ}44'$ ~ 35° 之间。

1954 年 6 月,兰封、考城两县合并,称兰考县。

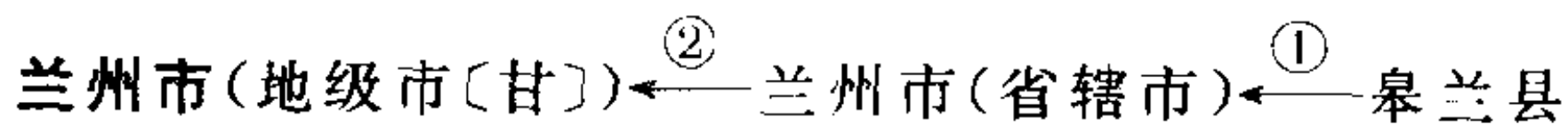
兰西县(〔黑〕绥化地区)

位于东经 $125^{\circ}42'$ ~ $126^{\circ}28'$ 、北纬 $46^{\circ}2'$ ~ $46^{\circ}38'$ 之间。

因地处呼兰县之西,故名兰西。

1912 年称兰西县,县名沿用至今。

1912 年隶黑龙江省。1932 年隶伪满滨江省。1945 年隶滨江省。1947 年隶松江省。1949 年复隶黑龙江省。



位于东经 103.7° 、北纬 36.0° 。

兰州一名最早出现于公元 581 年(隋开皇元年)所置的兰州总管府,至今已有 1400 余年。西汉时为金城郡,故有“金城”之别称。兰州地处台湾至新疆帕米尔之中点;周区若按民国初年版图,又是南北的中点;若以 2000 公里为半径画圆,则为全国的“几何中心”,故有“陆都”之称。因在旧城北黄河之滨有石如龟,伏城垣下,故有“石龟城”之称。特产瓜果,又有“瓜果城”之誉。1912 年皋兰县为甘肃省的省会。1941 年后兰州市为甘肃省的省会。

①1912 年称皋兰县;1941 年将皋兰县城区及近郊区划出设兰州市(省辖市)。②1949 年兰州市改为地级市。

下设西固区、安宁区、红古区和城关区。

参见 181 页“白银市”、632 页“皋兰县”、762 页“景泰县”。

兰坪白族普米族自治县〔滇〕怒江傈僳族自治州←^②兰坪县←^①丽江县

位于东经 98°58′~99°38′、北纬 26°06′~27°05′之间。

县名取兰州与白地坪两地名的首字“兰”与尾字“坪”组成“兰坪”。

①1912 年初称丽江县；1913 年改为兰坪县。②1987 年 11 月 27 日，撤销兰坪县，设立兰坪白族普米族自治县。

兰坪县 见 189 页“兰坪白族普米族自治县”。

兰封县 见 188 页“兰考县”。

兰陵县 见 331 页“苍山县”。

兰溪市（县级市〔浙〕金华市）←^①兰溪市（县级市，省直辖）←^③

兰溪县 ←^①兰溪县

② ↙ ① ↘

兰溪市（县级市，金华专区）

位于东经 119°14′~119°54′、北纬 29°01′~29°28′之间。

公元 674 年（唐咸亨五年）于三河戍地置兰溪县，因县治西有兰阴山，山下有溪，崖岸多兰茝，故溪以兰名，县以溪名。特产乌桕，有“乌桕之乡”之美誉。

①1912 年称兰溪县；1949 年 11 月析城区置兰溪市（县级市），隶金华专区；乡村仍称兰溪县，实行市县分治。②1950 年 5 月撤销兰溪市，并入兰溪县。③1985 年 7 月撤销兰溪县，改设兰溪市（县级市），省直辖。④1995 年兰溪市（县级市）改为由省直辖，地级市代管。

兰溪县 见 189 页“兰溪市”、651 页“浦江县”。

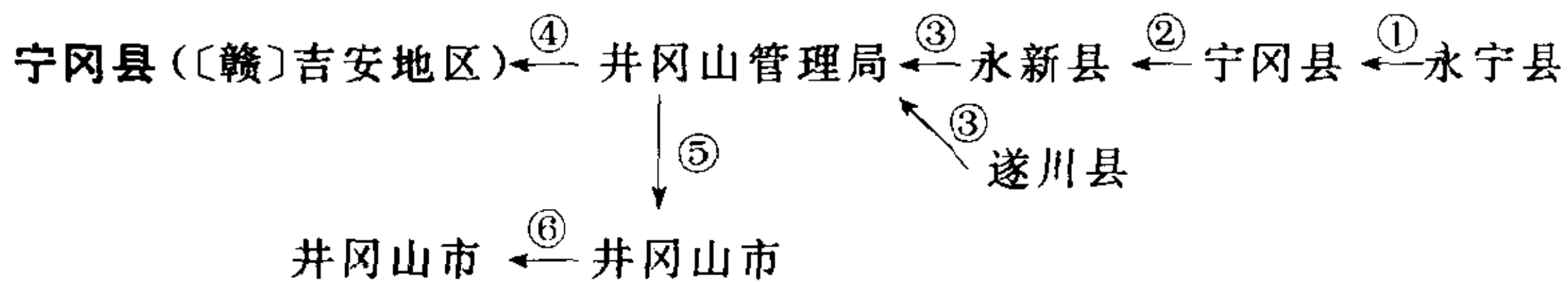
宁乡县〔晋〕 见 76 页“中阳县”、516 页“柳林县”。

宁乡县〔湘〕长沙市

位于东经 111°53′~112°46′、北纬 27°55′~28°29′之间。

据县志载：因当地“民丰土闲”，遂“邑以宁名”，称为宁乡县。

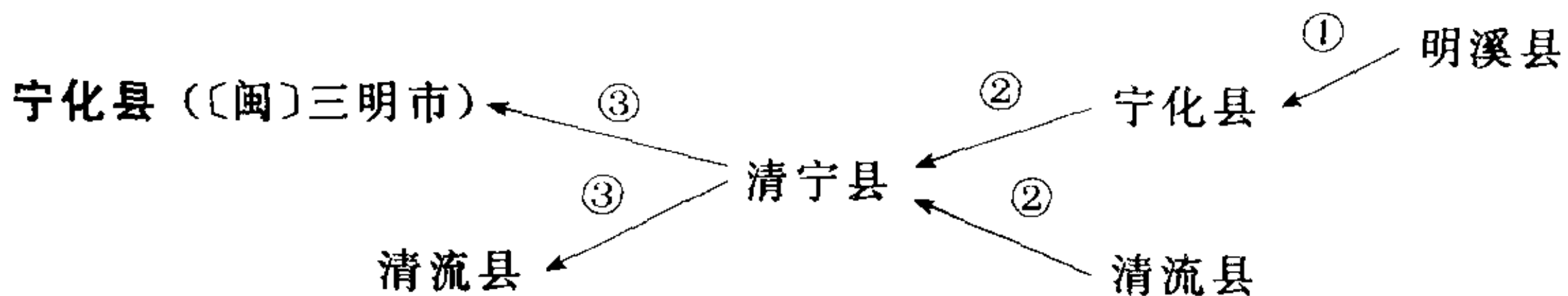
1912 年称宁乡县，县名沿用至今。



位于东经 $113^{\circ}49'$ ~ $114^{\circ}11'$ 、北纬 $26^{\circ}34'$ ~ $26^{\circ}50'$ 之间。

①1912年称永宁县；1914年因与山西、广西、河南、贵州四省的永宁县重名，改为宁冈县。②1959年1月宁冈县并入永新县。③1959年7月永新县的拿山乡、遂川县的井冈山乡合并，成立井冈山管理局，由省直辖。④1960年复设宁冈县，与井冈山管理局合署办公；1961年12月宁冈县与井冈山管理局分治。⑤1981年成立井冈山市。⑥1984年成立井冈山市(县级市)，隶吉安地区。

宁中郭巴 见 246 页“当雄县”。



位于东经 $116^{\circ}22'$ ~ $117^{\circ}02'$ 、北纬 $25^{\circ}28'$ ~ $26^{\circ}40'$ 之间。

公元 742 年(唐天宝元年)更名“宁化”，取“宁靖归化之义”。

①1912年称宁化县；1956年5月明溪县的夏坊区划入宁化县。②1959年2月，宁化县、清流县合并，称清宁县。③1961年，宁化县、清流县分治。

参见 721 页“清流县”。

宁东设治局 见 748 页“喜德县”。

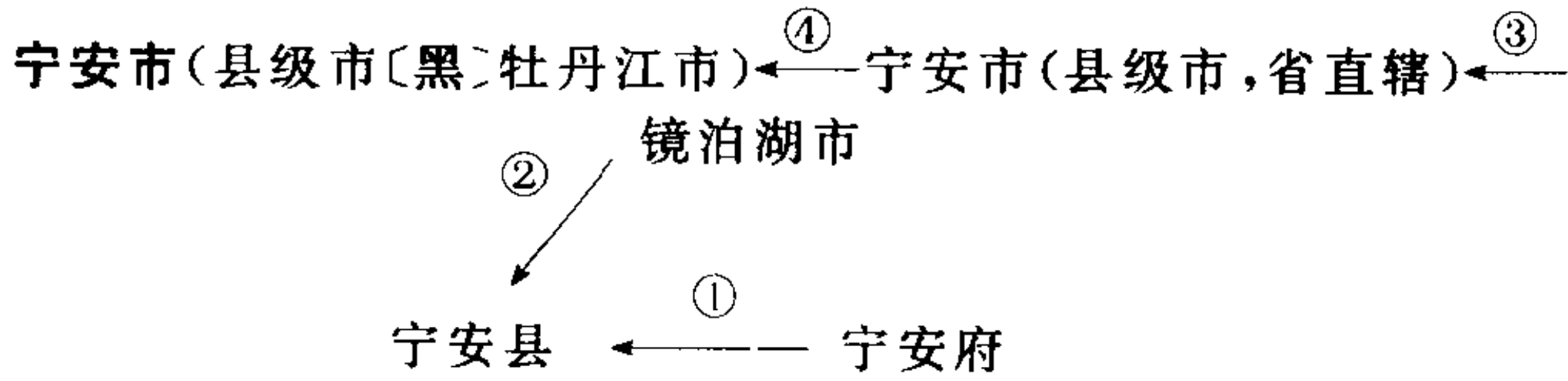
宁西县 见 851 页“察布查尔锡伯自治县”。

宁西特别政治指导区 见 782 页“普格县”。

宁州〔甘〕 见 191 页“宁县”。

宁州〔滇〕 见 259 页“华宁县”。

宁江县 见 880 页“澜沧拉祜族自治县”。



位于东经 128°07'~130°00'、北纬 43°31'~44°28' 之间。

宁安地名是由原名宁古塔而来。宁古塔为满语“六个”之意。

①1912 年称宁安府;1913 年改为宁安县。②1987 年 11 月 27 日,经国务院批准,撤销镜泊湖市,其行政区域划归宁安县。③1993 年 2 月 12 日撤销宁安县,设立宁安市(县级市),由省直辖。④1995 年宁安市(县级市)改为由省直辖,地级市代管。

1912 年隶吉林省。1932 年隶伪满吉林省。1934 年隶伪满滨江省。1943 年隶东满总省牡丹江区。1945 年光复后隶松江省。1954 年隶黑龙江省。

宁安县 见 191 页“宁安市”、407 页“林口县”、657 页“海林市”。

宁安府 见 191 页“宁安市”。

宁阳县(〔鲁〕泰安市)

位于东经 116°36'~117°25'、北纬 35°46'~35°57' 之间。

公元前 206 年(西汉高帝元年)于宁山(今伏山村南)之南置县,故名宁阳县。县名沿用至今。

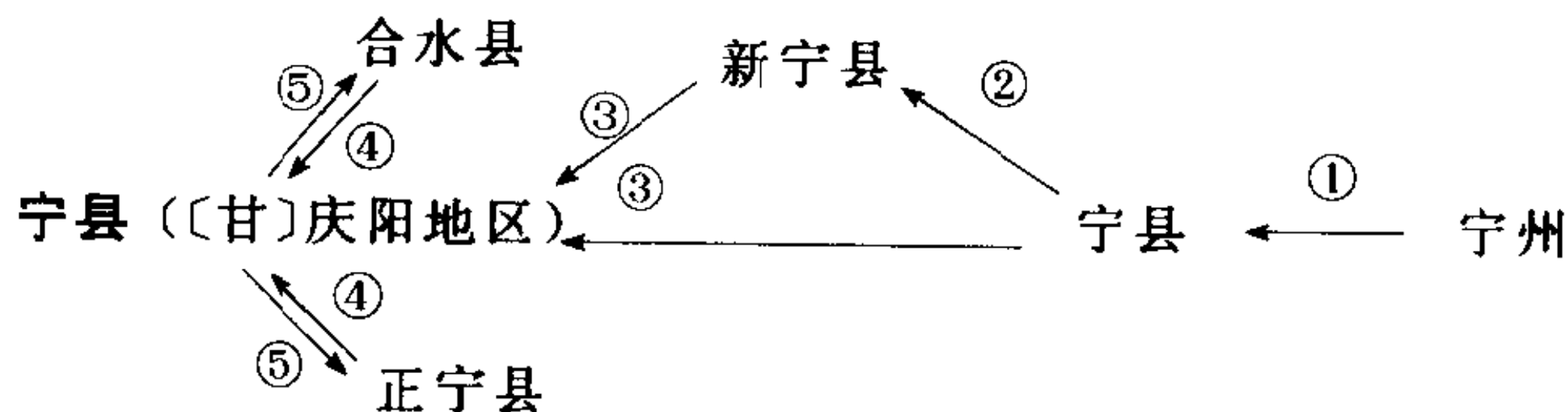
宁赤县 见 195 页“宁城县”。

宁武县(〔晋〕忻州地区)

位于东经 111°50'~112°40'、北纬 38°31'~39°08' 之间。

1912 年称宁武县,县名沿用至今。

1912 年隶山西省。1937 年隶晋绥边区。1949 年复隶山西省。



位于东经 107°40'~108°34'、北纬 35°15'~35°52' 之间。

①1912 年称宁州;1913 年改为宁县。②1935 年析宁县的东部山区成立

新宁县。③1949年10月后仍为宁县。④1959年合水县、正宁县并入宁县。⑤1962年三县分治,恢复宁县、合水县、正宁县。

隶甘肃省(1936年后曾隶陕甘宁边区)。

参见133页“正宁县”、269页“合水县”。

宁县〔滇〕见259页“华宁县”。

宁羌州 见198页“宁强县”。

宁羌县 见198页“宁强县”。

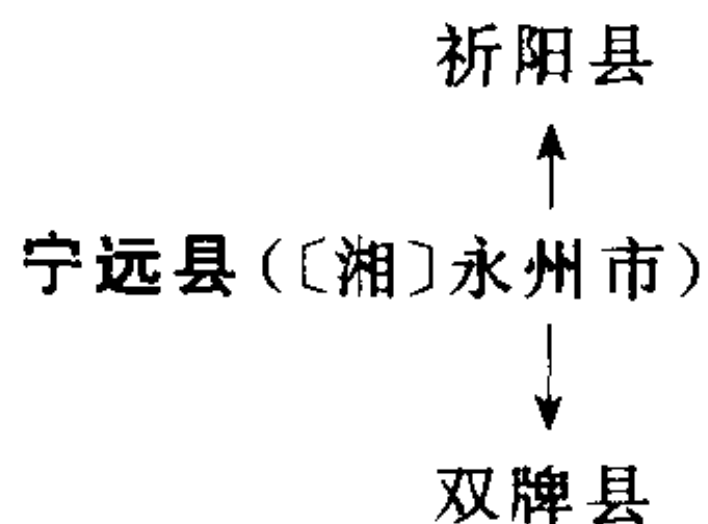
宁远厅 见650页“凉城县”。

宁远州 见301页“兴城市”。

宁远县〔内蒙古〕见650页“凉城县”。

宁远县〔甘〕见398页“武山县”。

宁远县〔辽〕见301页“兴城市”。



位于东经 $112^{\circ}15'$ ~ $114^{\circ}43'$ 、北纬 $25^{\circ}41'$ ~ $26^{\circ}08'$ 之间。

1912年称宁远县。1949年后曾划出一些区、乡归祁阳县、双牌县。

参见305页“祁阳县”。

宁远县〔新〕见223页“巩留县”、257页“伊宁市”、257页“伊宁县”、628页“特克斯县”。

宁都直隶州 见197页“宁都县”。

宁国市(县级市〔皖〕宣城地区)←—宁国县

位于东经 $118^{\circ}37'$ ~ $119^{\circ}24'$ 、北纬 $30^{\circ}17'$ ~ $30^{\circ}47'$ 之间。

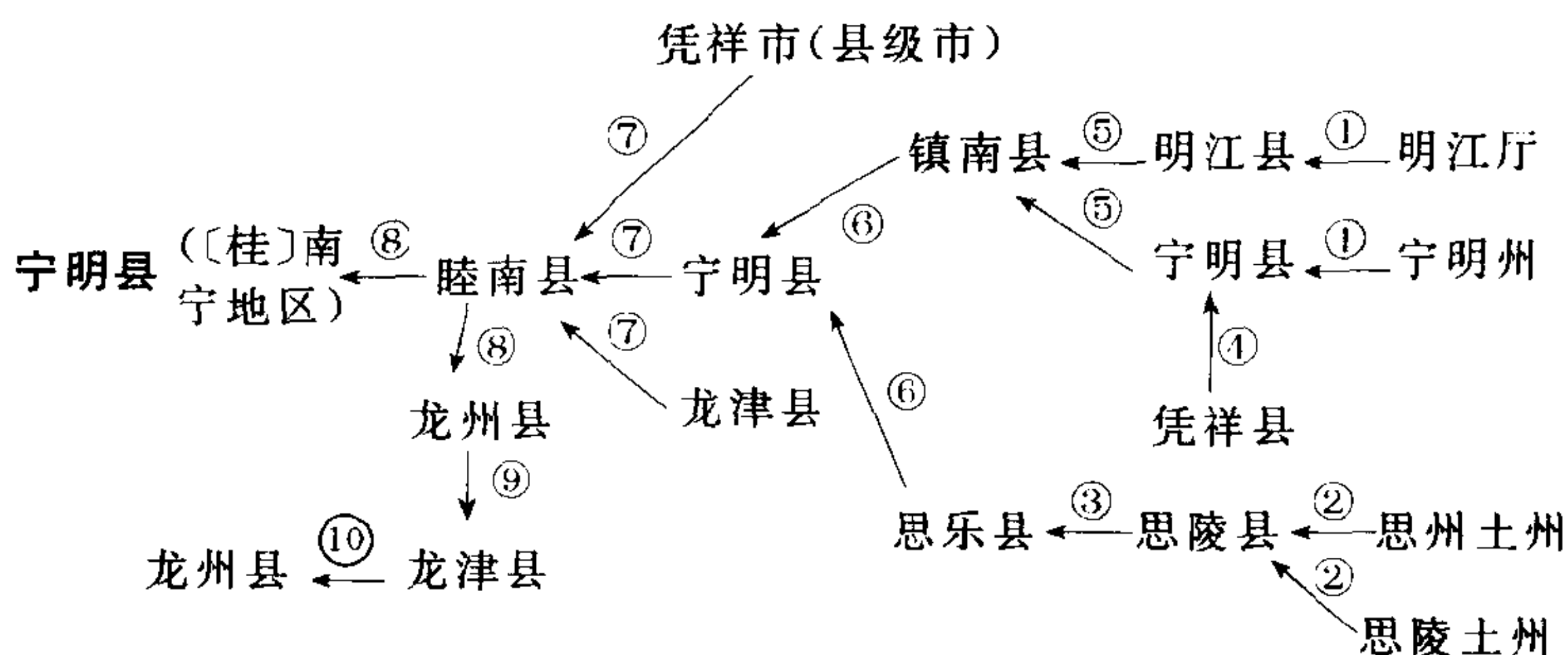
县名取自吉利语,意为“邦宁国泰”。

1912年称宁国县;1997年3月11日,经国务院批准,撤销宁国县,设立宁国市(县级)。

1912年隶安徽省。1949年隶皖南行署区。1952年复隶安徽省。

宁国县 见192页“宁国市”。

宁明州 见140页“龙州县”、193页“宁明县”。



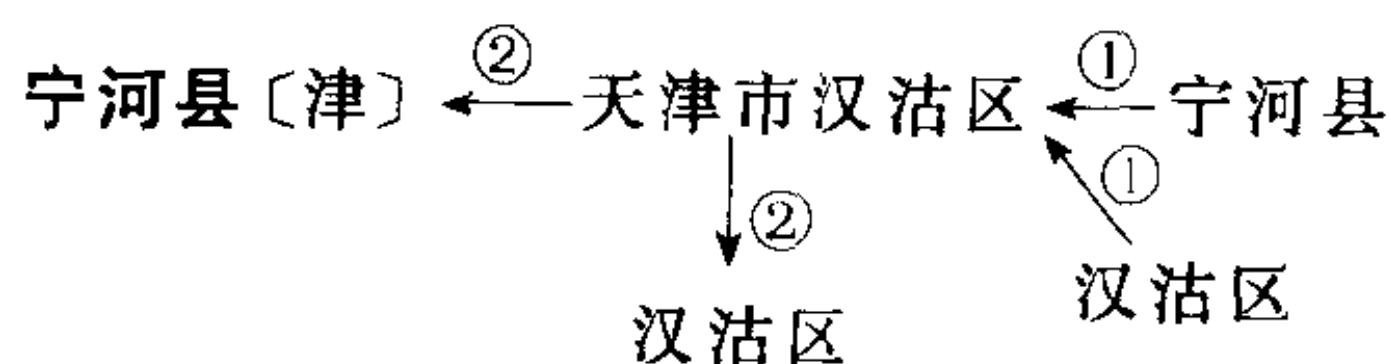
位于东经 106°56'~107°39'、北纬 21°35'~22°22' 之间。

①1912 年名明江厅、宁明州；同年改为明江县、宁明县。②1912 年名思州土州、思陵土州；1916 年二土州合并置思陵县。③1917 年思陵县更名为思乐县。④1951 年凭祥县并入宁明县。⑤1952 年明江县、宁明县合并置镇南县。⑥1953 年镇南县、思乐县合并复置宁明县。⑦1958 年 12 月，凭祥市（县级市，1956 年析凭祥镇设市）、宁明县、龙津县三县合并置睦南县。⑧1959 年 1 月撤销睦南县，复置宁明县、龙州县。⑨1959 年 5 月龙州县更名为龙津县。⑩1961 年 12 月 31 日龙津县更名为龙州县。

1912 年隶广西省。1958 年 3 月 5 日后隶广西僮族自治区。1965 年 10 月 12 日广西僮族自治区更名为广西壮族自治区。

参见 140 页“龙州县”、455 页“凭祥市”。

宁定县 见 39 页“广河县”、157 页“东乡族自治县”。



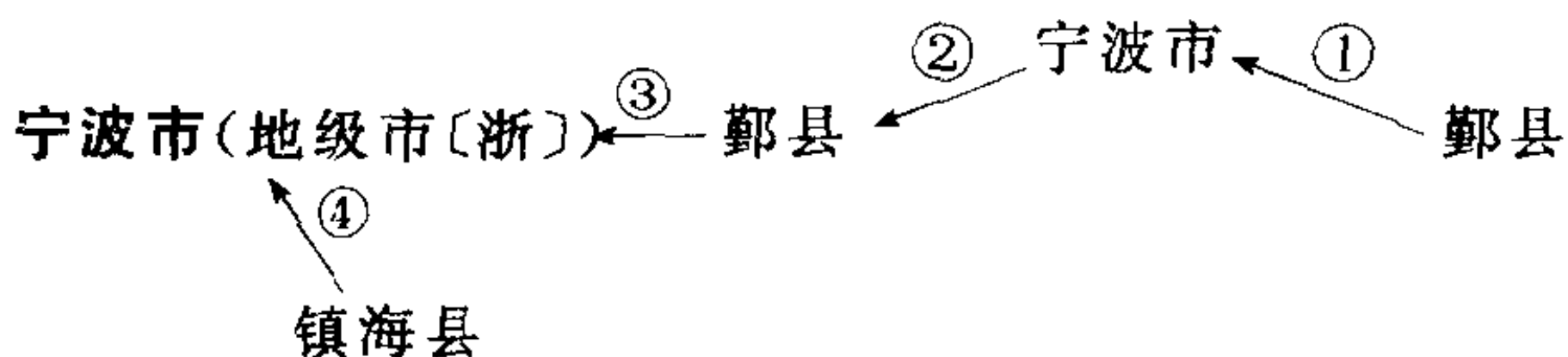
位于东经 117°18'~117°55'、北纬 39°09'~39°36' 之间。

①1959 年 1 月，宁河县与汉沽区合并，称天津市汉沽区。②1961 年 6 月，复置宁河县与汉沽区。

民国初年隶京兆特别区。1940 年隶河北省。建国前夕隶冀东边区。1949 年 9 月复隶河北省。1973 年 8 月 1 日改隶天津市。

参见 187 页“汉沽区”。

宁波专区 见 211 页“台州市”。



位于东经 121.5°、北纬 29.8°。

简称“甬”。本地盛产金橘，故有“金橘之乡”之称。

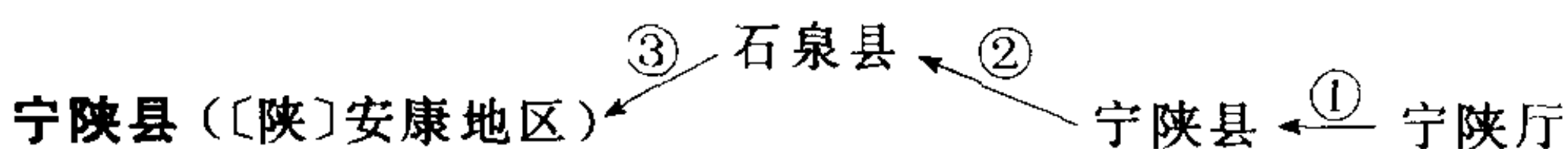
①1912 年称鄞县；1927 年曾析鄞县城区设宁波市。②1928 年宁波市又并回鄞县。③1949 年析鄞县城区设宁波市(地级市)，乡村仍为鄞县。

④1985 年撤销镇海县，并入宁波市，设为镇海区。

下设镇海区(1985 年撤销镇海县，并入宁波市，设为镇海区)、北仑区、江东区、江北区和海曙区。

参见 796 页“鄞县”。

宁陕厅 见 194 页“宁陕县”。

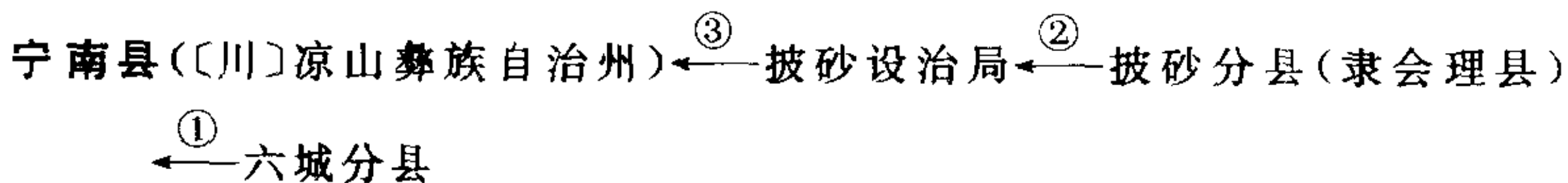


位于东经 108°22′~108°56′、北纬 33°07′~33°50′之间。

1800 年(嘉庆五年)仁宗帝准在五郎关口筑城建镇，钦赐镇名“宁陕镇”，以镇名为厅名、县名。

①1912 年称宁陕厅；1913 年改为宁陕县。②1958 年底并入石泉县。③1961 年 9 月恢复宁陕县建制。

参见 122 页“石泉县”。



位于东经 102°27′~102°55′、北纬 26°50′~27°18′之间。

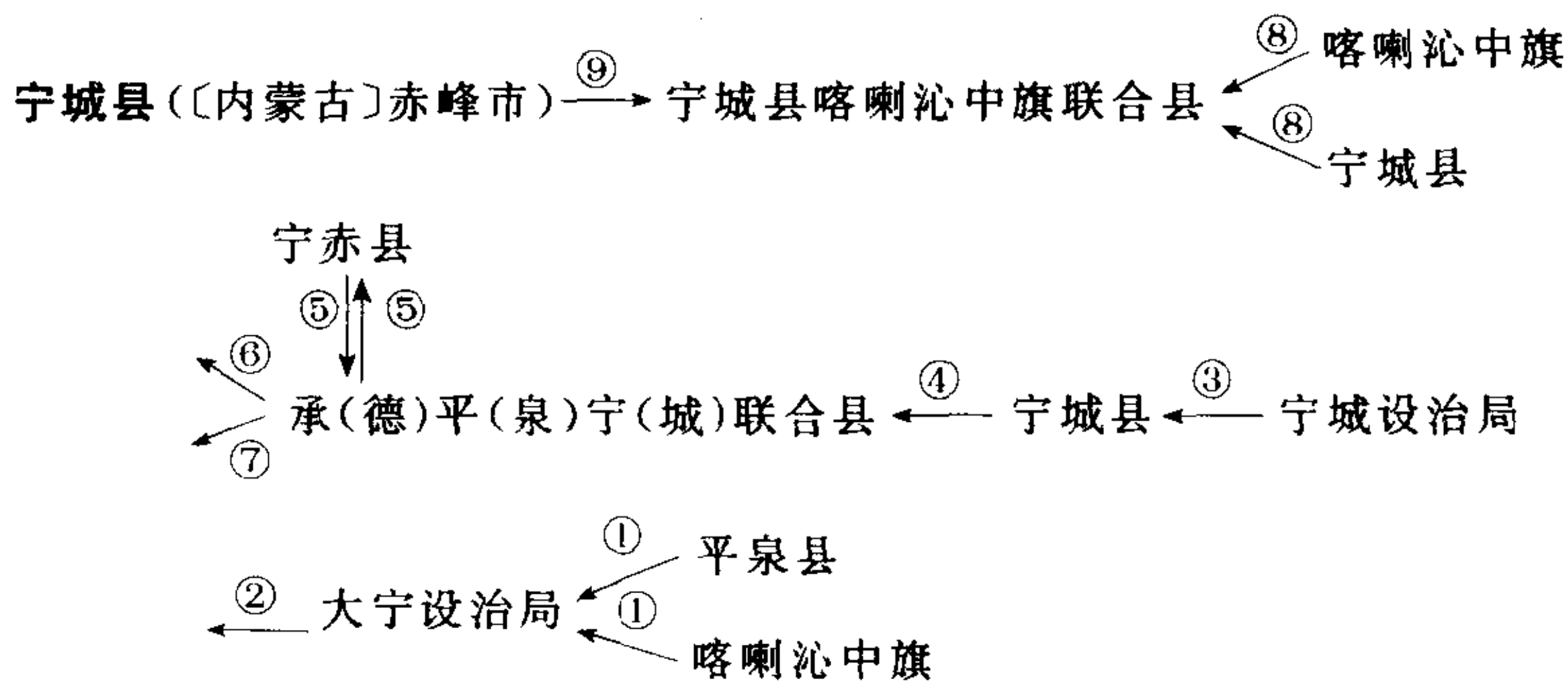
因其位于原宁属整理委员会所在地(今西昌市)之南，故名“宁南”。

①1912 年称六城分县；1913 年置会理县披砂分县。②1928 年改设披砂设治局。③1930 年正式成立宁南县。

1912 年隶四川省。1939 年隶西康省。1955 年复隶四川省。

宁南县〔冀〕 见 196 页“宁晋县”。

宁城设治局 见 195 页“宁城县”。



位于东经 118°16'~119°25'、北纬 41°17'~41°53' 之间。

①1931 年析平泉县四、五、六区,连同喀喇沁中旗一部于小城子置大宁设治局。②1931 年 12 月,在商界人士和富户的要求下,取大宁的“宁”字,小城子的“城”,改称宁城设治局。③1932 年成立宁城县。④1943 年 5 月成立承(德)平(泉)宁(城)联合县。⑤1945 年 5 月从联合县分出宁城和赤峰之一部成立宁赤县;1945 年 8 月撤销宁赤县,辖地复归原籍。⑥1946 年建立喀喇沁中旗(人民政府)。⑦1946 年 5 月建立宁城县(人民政府),形成旗县分治局面。⑧1948 年成立宁城县喀喇沁中旗联合政府。⑨1949 年由联合政府改建为宁城县(人民政府)。

1931 年隶热河省。1956 年 1 月因热河省撤销,改隶内蒙古自治区。1969 年 7 月隶辽宁省。1979 年 7 月复隶内蒙古自治区。

宁城县喀喇沁中旗联合县 见 195 页“宁城县”。

宁洱县 见 781 页“普洱哈尼族彝族自治县”。

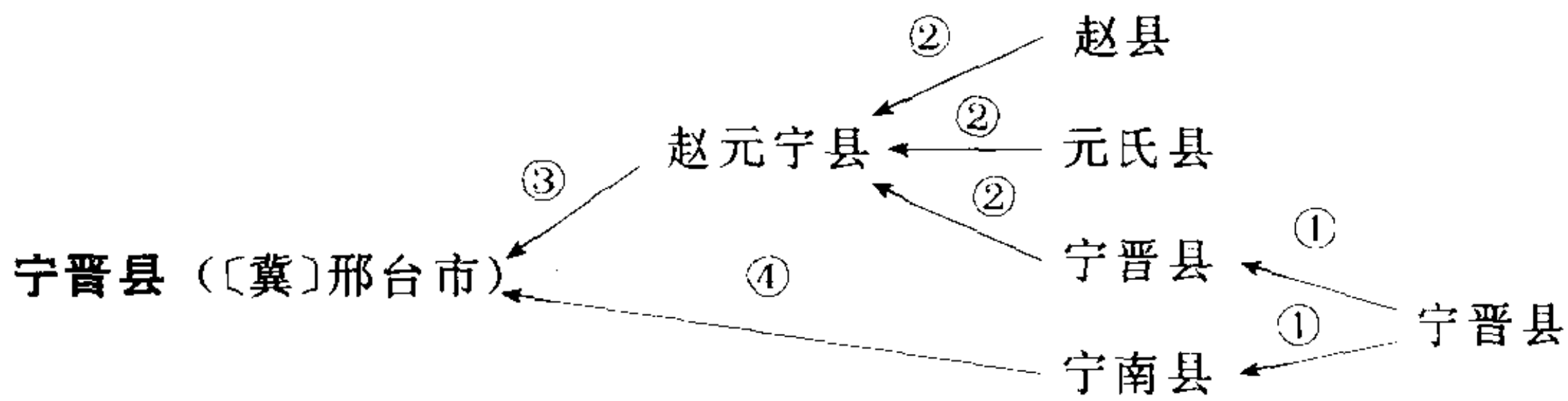
宁津县(〔鲁〕德州市)←② 振华县←① 宁津县

位于东经 116°30'~117°02'、北纬 37°31'~37°51' 之间。

公元 1128 年(金天会六年)秋,临津县城毁于大水,东迁 12 公里,即今县城,取“安宁”之意,改名宁津县。

①1912 年称宁津县;1940 年,为纪念中共津南地委书记马振华烈士,将宁津县改名为振华县。②1949 年初复名宁津县。

1912 年隶直隶省。1928 年隶河北省。1949 年隶山东省。

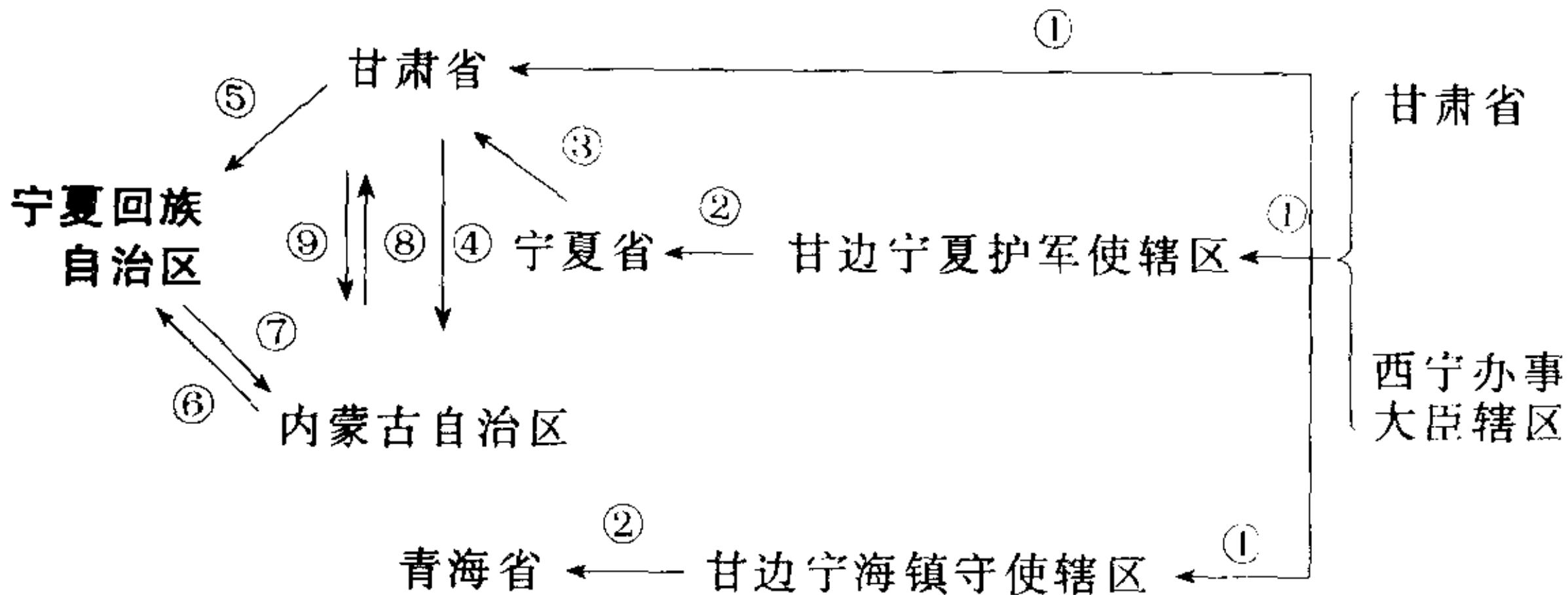


位于东经 114°46′~115°15′、北纬 37°24′~37°48′ 之间。

①1912 年称宁晋县；1940 年析宁晋县置宁晋县、宁南县。②1941 年赵县、元氏县、宁晋县联建赵元宁县。③1945 年撤销赵元宁县，仍称宁晋县。④1949 年 8 月宁南县并入宁晋县。

民国初年隶直隶省。1928 年 6 月隶河北省。1938 年隶冀南区。1949 年复隶河北省。

参见 534 页“赵县”、818 页“新河县”。



位于东经 104°17′~107°38′、北纬 35°14′~39°23′ 之间。

“宁夏”一名源自元置宁夏路，明置宁夏府，后改宁夏卫，清复置宁夏府，1928 年置省时沿用“宁夏”一名。宁夏回族自治区简称“宁”。

①1912 年将西宁办事大臣辖区与甘肃省的一部分，分别设立甘边宁夏护军使辖区和甘边宁海镇守使辖区。②1928 年 10 月甘边宁夏护军使辖区改为宁夏省；甘边宁海镇守使辖区改为青海省。③1954 年 9 月宁夏省制撤销，将原宁夏省蒙古自治区（阿拉善旗自治区、磴口县）、河东回族自治区（灵武县、金积县、同心县）和银川市、吴忠市，以及贺兰县、平罗县、惠农县、陶乐县、永宁县、宁朔县、盐池县、中宁县、中卫县等 9 县，以及额济纳旗自治区并入甘肃省。④1956 年原属甘肃省的巴彦浩特蒙族自治州和额济纳自治旗划归内蒙古自治区。⑤

1957年7月15日第一届全国人民代表大会第四次会议通过成立宁夏回族自治区的决议,1958年10月25日宁夏回族自治区正式成立,甘肃省又将银川市、吴忠市和银川专区、吴忠回族自治区、固原回族自治区以及平凉专区的隆德县、泾源回族自治区划归宁夏回族自治区。⑥1969年原属内蒙古自治区的阿拉善左旗划归宁夏回族自治区。⑦1979年原属宁夏回族自治区的阿拉善左旗划回内蒙古自治区。⑧1969年原属内蒙古自治区的巴彦淖尔盟的额济纳旗和阿拉善右旗划归甘肃省。⑨1979年甘肃省的额济纳旗、阿拉善右旗划入内蒙古自治区。

1949年12月25日宁夏省人民政府成立。1950年由西北军政委员会领导。1952年由西北行政委员会领导。1954年宁夏省改由中央直接领导。1954年9月撤销宁夏省,并入甘肃省。1958年10月成立宁夏回族自治区,由中央直接领导。

参见78页“内蒙古自治区”、135页“甘肃省”、397页“青海省”。

宁夏县〔宁〕见200页“永宁县”、593页“贺兰县”、703页“银川市”。

宁夏省 见135页“甘肃省”、196页“宁夏回族自治区”、397页“青海省”。

宁都县(〔赣〕赣州市)←^③——宁都县、萍乡县、博生县、洛口县、长胜县←^②——宁都县←^①——宁都直隶州

位于东经115°40′~116°17′、北纬26°05′~27°08′之间。

公元280年(西晋太康元年),以境内太平里寓安宁之意,故改阳都县为宁都县。

①1912年称宁都直隶州;1912年10月改为宁都县。②第二次国内革命战争时期曾先后建立宁都县、萍乡县、博生县、洛口县、长胜县。③1934年10月复名宁都县。

宁海州 见459页“乳山市”。

宁海县(〔浙〕宁波市)←^①——三门县
 ←^②——
 ←^③——象山县

位于东经121°09′~121°49′、北纬29°06′~29°32′之间。

①1912年称宁海县;1940年划海游等17个乡镇归三门县。②1958年10月撤销宁海县,并入象山县。③1961年10月复置宁海县。

参见 5 页“三门县”、707 页“象山县”。

宁海县〔鲁〕见 459 页“乳山市”。

宁朔县 见 200 页“永宁县”、397 页“青铜峡市”。

宁陵县(〔豫〕商丘市)←^②睢县←^①宁陵县

位于东经 115°15′~115°30′、北纬 34°14′~34°37′ 之间。

①1912 年称宁陵县;1960 年 5 月,撤销宁陵县建制,并入睢县。②1961 年 7 月,从睢县分出,恢复宁陵县建制。

宁强县(〔陕〕汉中市)←^③宁羌县←^②宁羌州
 阳平县←^②宁羌县←^①宁羌州

位于东经 105°29′~106°35′、北纬 32°37′~33°12′ 之间。

取“安宁强固”之义而称“宁强”。

①1912 年称宁羌州;1913 年改为宁羌县。②1935 年宁羌县分置宁羌县、阳平县。③1942 年两县合并,成立宁强县。

参见 573 页“勉县”。

宁远县 见 219 页“尼勒克县”。

宁蒗设治局 见 198 页“宁蒗彝族自治县”。

宁蒗县民族民主联合政府 见 198 页“宁蒗彝族自治县”。

宁蒗县佐 见 198 页“宁蒗彝族自治县”。

宁蒗彝族自治县(〔滇〕丽江地区)←^④宁蒗县民族民主联合政府←^③凉山办事处

宁蒗设治局←^②宁蒗县佐(分县)←^①永宁府
 蒗蕓土司←^①

位于东经 100°22′~101°15′、北纬 26°36′~27°56′ 之间。

“宁蒗”一词源于永宁府、蒗蕓土司二地名各取一字组成。

①1912 年称永宁府、蒗蕓土司;1928 年永宁府与蒗蕓土司合并,称宁蒗县佐(分县)。②1936 年设宁蒗设治局。③1951 年成立宁蒗县民族民主联合政府。④1956 年宁蒗县与凉山办事处合并,成立宁蒗彝族自治县。

下设蕉城区(1999 年 11 月 14 日,经国务院批准设立)。

宁静县 见 223 页“芒康县”条。

取境内永定、仁和两大集镇的首字命名。

①1912年称大姚县；1924年析大姚县置永仁县。②1958年6月永仁县并入大姚县，称大姚县永仁区。③1961年1月恢复永仁县。

参见20页“大姚县”。

永平县(縣)(〔滇〕大理白族自治州)

位于东经 $99^{\circ}17'$ ~ $99^{\circ}56'$ 、北纬 $25^{\circ}03'$ ~ $25^{\circ}45'$ 之间。

以东汉明帝“永平”年号为县名，有纪念立县之意。

1274年置永平县，县名沿用至今。

参见62页“云龙县”。

永平府 见169页“卢龙县”。

永北县(縣)〔吉〕见200页“永吉县”。

永北县(縣)〔滇〕见205页“永胜县”。

永北直隶厅(廳)见205页“永胜县”。

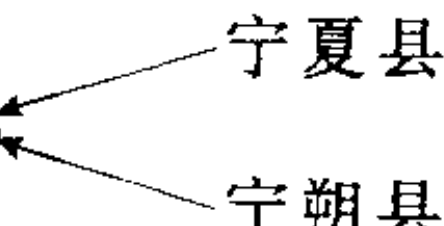
永宁州〔川〕见208页“永福县”。

永宁州〔晋〕见107页“方山县”、516页“柳林县”、644页“离石市”。

永宁州〔黔〕见287页“关岭布依族苗族自治县”。

永宁县〔川〕见208页“永福县”、569页“叙永县”。

永宁县(〔宁〕银川市)



位于东经 $105^{\circ}71'$ ~ $106^{\circ}08'$ 、北纬 $38^{\circ}23'$ ~ $38^{\circ}51'$ 之间。

1912年称宁夏县、宁朔县；1941年4月1日析宁夏县、宁朔县各一部置永宁县。

1941年隶宁夏省。1954年11月3日隶甘肃省。1958年10月25日隶宁夏回族自治区。

永宁县〔晋〕见107页“方山县”、644页“离石市”。

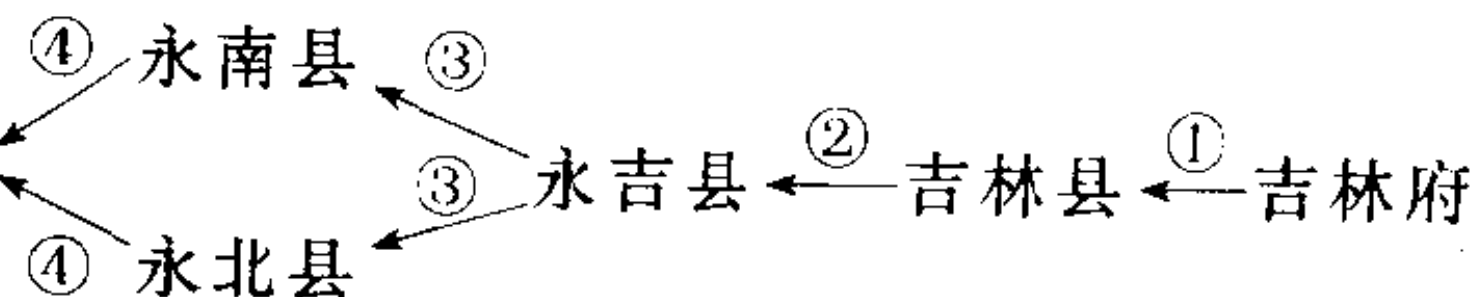
永宁县〔豫〕见578页“洛宁县”。

永宁县〔黔〕见287页“关岭布依族苗族自治县”。

永宁县〔赣〕见190页“宁冈县”。

永宁府 见198页“宁蒍彝族自治县”。

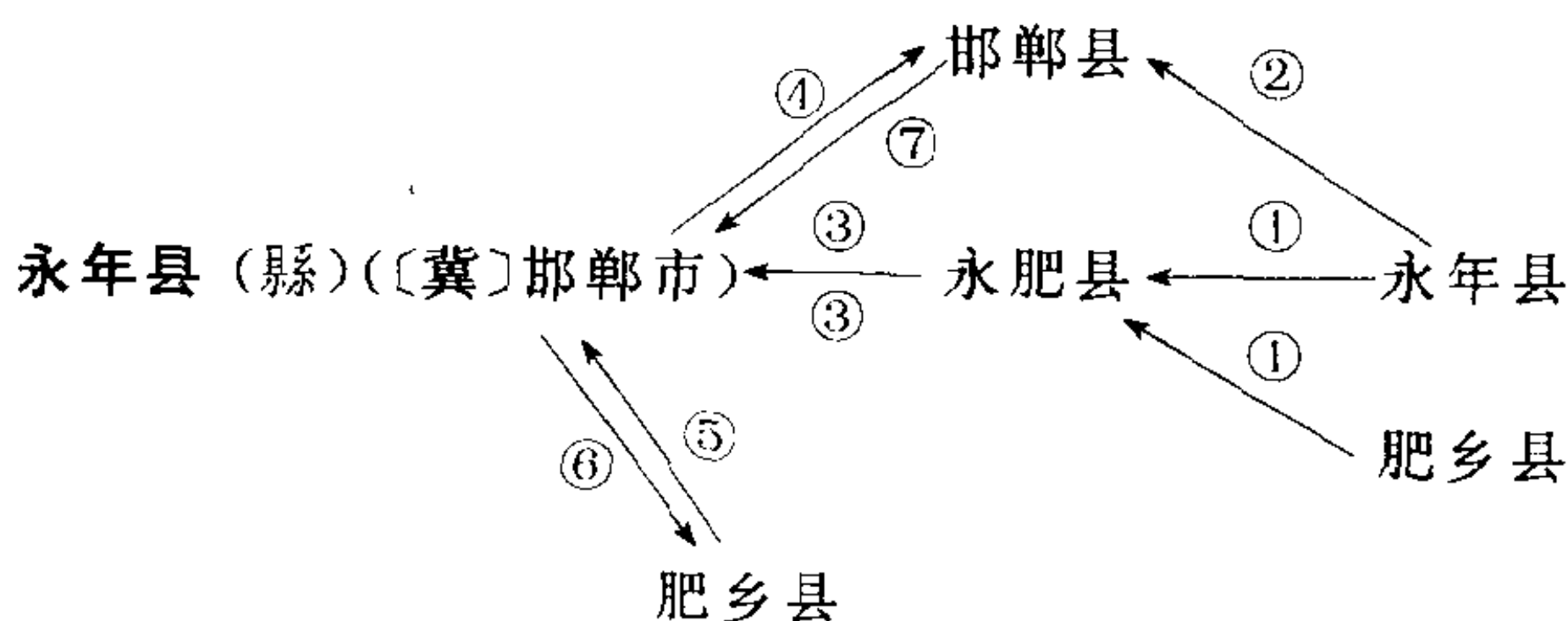
永吉县(縣)(〔吉〕吉林市)



位于东经 $125^{\circ}48' \sim 126^{\circ}55'$ 、北纬 $43^{\circ}18' \sim 44^{\circ}18'$ 之间。

①1912年称吉林府；1913年改为吉林县。②1929年改吉林县为永吉县。③1945年12月，永吉县建立县民主政府，1946年5月国民党进入永吉，中共永吉县委、县民主政府转至桦甸县，后到蒙江县（今靖宇县）成立桦南办事处，1947年迁回本县境内，并建立永南县；同时县保安团从乌拉街转到缸窑，设永北办事处，1947年成立永北县。④1948年7月永南、永北两县合并，称永吉县。

1912年隶吉林省。1932年隶伪满吉林省。1945年光复后隶吉林省。参见226页“吉林市”。



位于东经 $114^{\circ}21' \sim 114^{\circ}52'$ 、北纬 $36^{\circ}52' \sim 36^{\circ}56'$ 之间。

①1912年称永年县；1938年析永年县东部地区、肥乡县北部地区合置永肥县。②1938年永年县西部地区划入邯郸市。③1945年抗日战争胜利后，原归永肥、邯郸市之滏阳河以南地区和京汉铁路以西地区复归永年县。④1958年析邯郸市大部并入永年县。⑤1958年析肥乡县一部并入永年县。⑥1961年7月，将1958年由肥乡县划入的部分地区析出，划回肥乡县。⑦1962年8月，又将1958年从邯郸市划入的地区析出，划回邯郸市。

民国初年隶直隶省。1928年6月隶河北省。1938年隶晋冀鲁豫边区。1948年9月隶华北行政区。1949年复隶河北省。

参见326页“邯郸市”、467页“肥乡县”。

永华县 见205页“永胜县”、261页“华坪县”。

永安州 见464页“金秀瑶族自治县”、800页“蒙山县”。

永安市(县级市〔闽〕三明市) ← ② 永安市(县级市,省直辖) ← ① 永安县

位于东经 $116^{\circ}53' \sim 117^{\circ}49'$ 、北纬 $25^{\circ}48' \sim 26^{\circ}12'$ 之间。

清雍正十年版《永安县志》记载：“尚思置县命名之意，保其治于不废，则

民得其安矣。民得其安，则官亦安矣，上下相安，然后可保其治于永久也。”故名永安。因境内有一条燕溪，故称永安市为“燕城”。

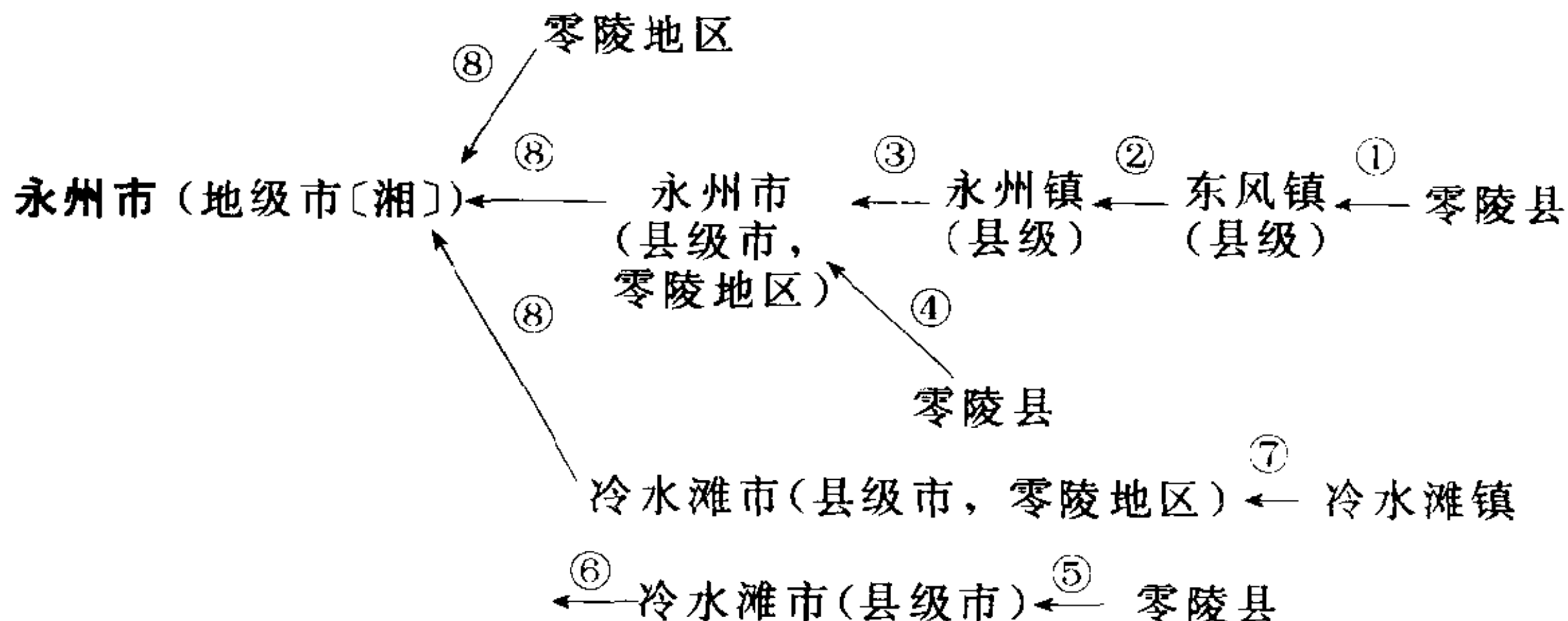
- ①1912年称永安县；1984年9月12日，经国务院批准，撤销永安县，设立永安市(县级市)，由省直辖。②1995年永安市(县级市)改为由省直辖，地级市代管。

隶福建省(1938年7月至1945年8月曾为福建省政府临时所在地)。

永安县(縣)[闽] 见8页“三明市”、201页“永安市”。

永安县(縣)[桂] 见464页“金秀瑶族自治县”、800页“蒙山县”。

永安县(縣)[粤] 见757页“紫金县”。



位于东经 111.6°、北纬 26.2°。

- ①1912年称零陵县；1979年4月析零陵县东风镇、七里店乡、朝阳乡成立县级东风镇。②1980~1981年改为永州市(县级)。③1982年1月23日，经国务院批准，以永州市和零陵县部分行政区域设立永州市(县级市)，隶零陵地区。④1984年7月，撤销零陵县，将原零陵县的40个乡划入永州市。⑤1960年6月，经国务院批准，析零陵县城设冷水滩市(县级市)。⑥1962年12月撤市复镇。⑦1984年6月恢复冷水滩市(县级市)，隶零陵地区。⑧1995年11月21日，经国务院批准，撤销零陵地区、永州市(县级市)和冷水滩市(县级市)，设立地级永州市。

下设芝山区和冷水滩区。

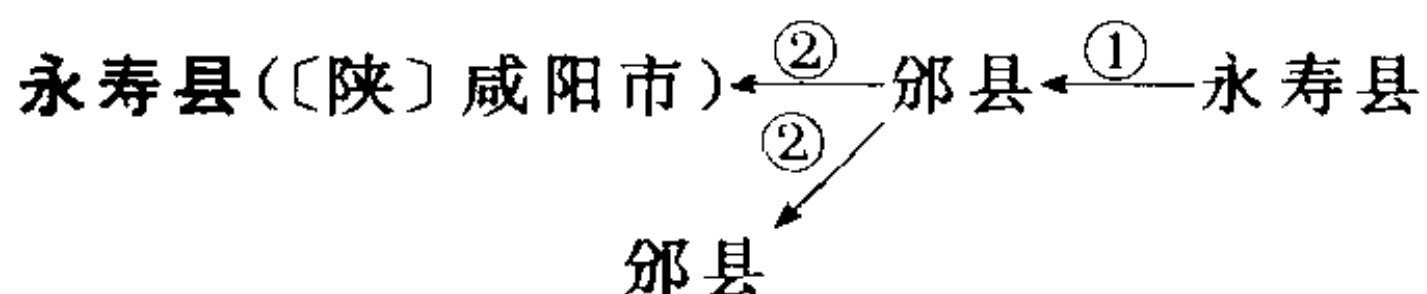
永州市(鎮)(县级) 见202页“永州市”。

永兴县([湘]郴州市)

位于东经 112°43′~113°35′、北纬 25°58′~26°29′之间。

1073年(宋熙宁六年)县治迁至便江北岸(即今县城)，因该地当冲要，

为激励人民驻守开拓这片土地,使之永远兴旺发达,遂取名永兴,自此沿用至今。



位于东经 107°56'~108°21'、北纬 34°29'~34°58' 之间。

公元 579 年(北周大象元年)广寿县县治迁今永寿村,更名永寿县。

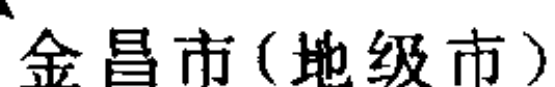
①1912 年称永寿县;1958 年 12 月并入邠县。②1961 年 8 月两县分治,恢复永寿县、邠县建制。

隶陕西省(1949 年 5 月至 1949 年 10 月曾隶陕甘宁边区)。

参见 684 页“乾县”。

永明县(縣) 见 278 页“江永县”。

永昌县(縣)(〔甘〕金昌市)



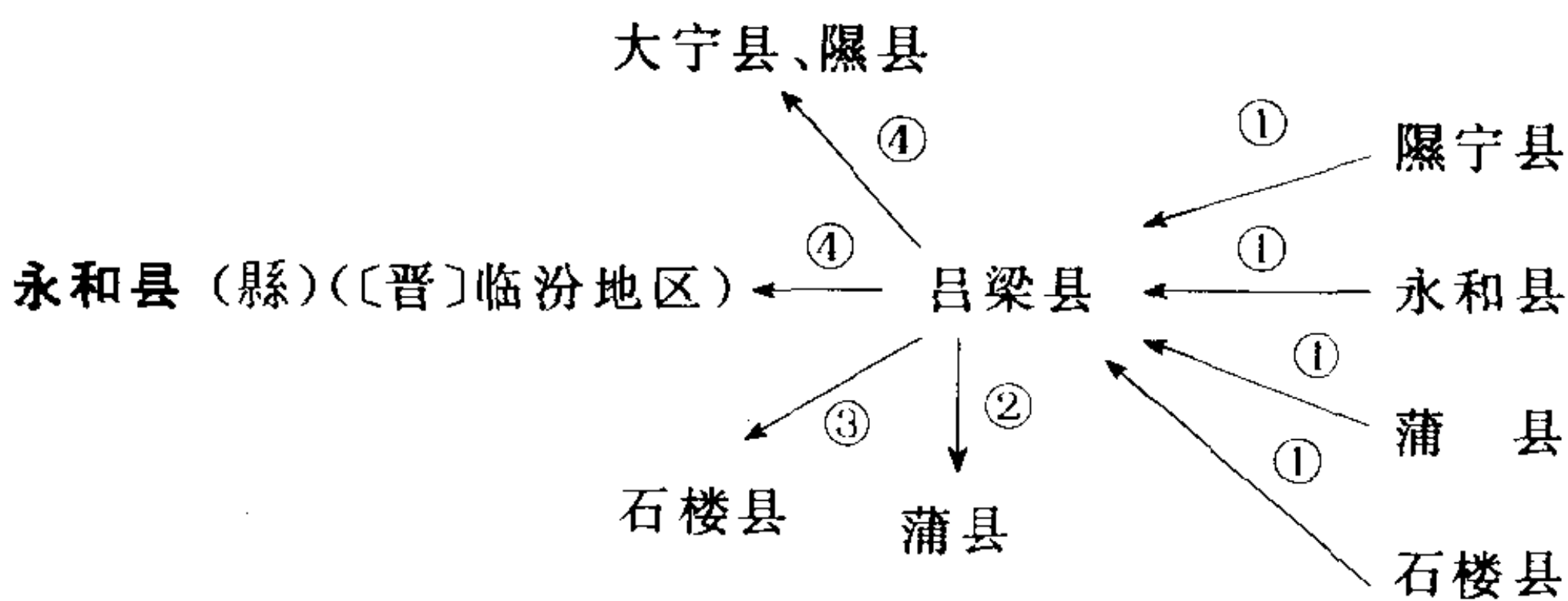
位于东经 101°04'~102°43'、北纬 37°47'~38°39' 之间。

公元 1728 年(元至元十五年)置永昌路,“永昌”一名自此始,寓意“永远昌盛”。

①1912 年称永昌县至今;1981 年 2 月析永昌县部分地置金昌市。

参见 465 页“金昌市”、506 页“肃南裕固族自治县”。

永肥县(縣) 见 201 页“永年县”、467 页“肥乡县”。



位于东经 110°22'~110°49'、北纬 36°31'~36°65' 之间。

①1912 年称永和县;1958 年 12 月永和县和隰宁县、蒲县、石楼县合并,称吕梁县。②1959 年 11 月析吕梁县,重置蒲县。③1960 年 10 月析吕梁县,重置石楼县。④1961 年恢复大宁县、隰县、永和县。

1912 年隶山西省。1945 年隶晋绥边区。1949 年复隶山西省。

参见 13 页“大宁县”、799 页“蒲县”、898 页“隰县”。

永定土司 见 496 页“宜州市”。

永定县(縣)(〔闽〕龙岩市)

位于东经 $116^{\circ}25'$ ~ $117^{\circ}05'$ 、北纬 $24^{\circ}23'$ ~ $25^{\circ}05'$ 之间。

公元 1478 年(明成化十四年)析上杭溪南、金丰、太平、胜运、丰田五里 19 图设县,定名永定县。永定县城的主山称卧龙岗,两旁的山势如凤凰展翅,故有“凤城”之称。

1912 年称永定县,县名沿用至今。

永定县(縣)[湘] 见 378 页“张家界市”。

永春州 见 204 页“永春县”。

永春县(縣)(〔闽〕泉州市)←—永春州

位于东经 $117^{\circ}41'$ ~ $118^{\circ}31'$ 、北纬 $25^{\circ}13'$ ~ $25^{\circ}34'$ 之间。

公元 938 年(五代后晋天福三年)以境内有乐山,草木繁茂,四季如春,改桃源县为永春县。

1912 年改永春州为永春县。

永南县(縣) 见 200 页“永吉县”。

永城市(县级市)(〔豫〕商丘市)←^④永城县←^③夏永碭县、雪涡县、雪商亳县、
萧宿永县、碭南县←^②雪枫县←^①永城县

位于东经 $115^{\circ}38'$ ~ $116^{\circ}39'$ 、北纬 $33^{\circ}42'$ ~ $34^{\circ}18'$ 之间。

公元 610 年(隋大业六年),割彭城、睢阳二郡之地置县,始名永城。

①1912 年称永城县;1945 年 1 月为纪念抗日新四军将领彭雪枫,改名雪枫县。②抗日战争与解放战争时期,与邻县结合部先后建有夏永碭县、雪涡县、雪商亳县、萧宿永县和碭南县。③1949 年 3 月,恢复永城县。④1996 年 10 月 11 日,经国务院批准,撤销永城县,设立永城市(县级市),隶商丘地区。

永城县隶河南省。

永城县(縣) 见 421 页“碭山县”。

永修县(縣)(〔赣〕九江市)←—建昌县

位于东经 $115^{\circ}23'$ ~ $116^{\circ}17'$ 、北纬 $28^{\circ}53'$ ~ $29^{\circ}23'$ 之间。

县名取“泮临修水,永蒙其利”之意。

1912 年称建昌县;1914 年 6 月因与四川建昌道同名,故改称永修县。

参见 287 页“安义县”。

年5月永济县和解虞县的原虞乡县辖地从运城县分出,组建永济县。

⑦1994年1月12日,经国务院批准,撤销永济县,设立永济市(县级市),由运城地区管辖。

永济县 见205页“永济市”、331页“芮城县”、323页“运城市”。

永绥县 见330页“花垣县”。

永绥直隶厅 见330页“花垣县”。

永泰县(縣)(〔闽〕福州市)←永福县

位于东经118°23′~119°12′、北纬25°39′~26°05′之间。

因境内多樟树,故简称“樟”。永泰素有“李果之乡”之雅称。相传东晋永嘉之乱,渡江衣冠士族,多依于此,以求安泰,故名永泰。

1912年称永福县;1914年因县名与广西永福县同名,故恢复永泰县名。

武义县

②↑①↓

永康市(县级市〔浙〕金华市)←④永康市(县级市,省直辖)←③永康县

位于东经119°54′~120°21′、北纬28°45′~29°06′之间。

①1912年称永康县;1958年10月撤销武义县,并入永康县。②1961年10月析永康县复置武义县。③1992年8月24日,经国务院批准,撤销永康县,设立永康市(县级市),由省直辖。④1995年永康市(县级市)改为由省直辖,地级市代管。

永康州〔桂〕见341页“扶绥县”。

永康州〔滇〕见209页“永德县”、866页“镇康县”。

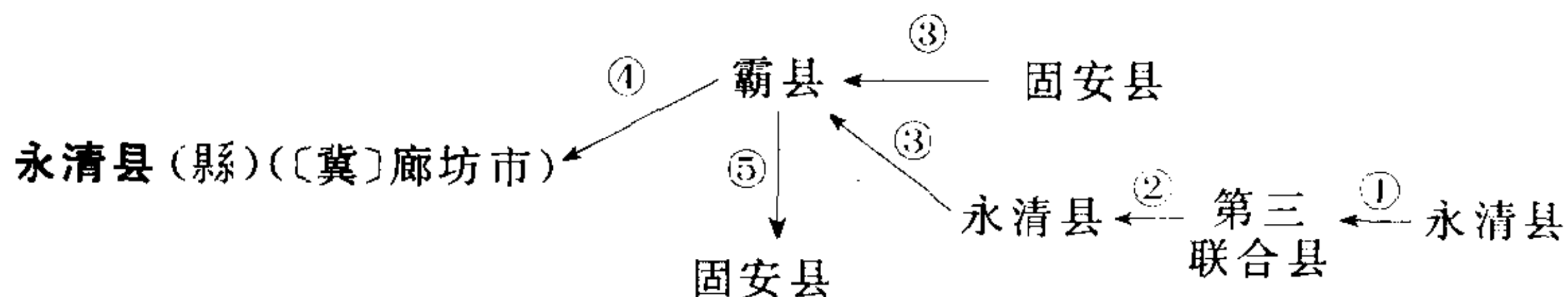
永康县(縣)〔甘〕见404页“武都县”、715页“康县”。

永康县(縣)〔桂〕见341页“扶绥县”。

永康县(縣)〔浙〕见206页“永康市”、399页“武义县”、875页“磐安县”。

永康县(縣)〔滇〕见209页“永德县”、866页“镇康县”。

永從縣 见82页“从江县”、867页“黎平县”。



位于东经116°22′~116°44′、北纬39°07′~39°28′之间。

①1912年称永清县;1941年以永清县为主建立冀中十分区第三联合县。②1945年撤销联合县,恢复永清县。③1958年12月20日,永清县、固安县并入霸县。④1961年7月恢复永清县建制。⑤1962年3月恢复固安县建制。

1912年隶直隶省。1928年6月隶河北省。1938年隶晋察冀边区。1940年隶北岳区。1949年8月复隶河北省。

参见444页“固安县”、919页“霸州市”。

永淳县(縣) 见857页“横县”。

永順土司 见496页“宜州市”。

永順縣 见205页“永顺县”。

永勝縣 见205页“永胜县”、261页“华坪县”。

永智县(縣) 见590页“冠县”。

永甯州〔晋〕 见107页“方山县”、516页“柳林县”、644页“离石市”。

永甯州〔桂〕 见208页“永福县”。

永甯州〔黔〕 见287页“关岭布依族苗族自治县”。

永甯府 见198页“宁蒍彝族自治县”。

永甯县〔川〕 见569页“叙永县”。

永甯縣〔宁〕 见200页“永宁县”。

永甯縣〔晋〕 见107页“方山县”、644页“离石市”。

永甯縣〔桂〕 见208页“永福县”。

永甯縣〔豫〕 见578页“洛宁县”。

永甯縣〔黔〕 见287页“关岭布依族苗族自治县”。

永甯縣〔贛〕 见190页“宁冈县”。

永善县(县)(〔滇〕昭通地区)

位于东经103°16′~104°06′、北纬27°31′~28°32′之间。

1728年改流设县过程中,米贴土目反叛,云贵总督鄂尔泰派兵平完叛乱,钦命其县名为“永善”,取其永远向代归善之意。

1728年设县以来,县名沿用至今。

永登区 见207页“永登县”。

永登县(縣)(〔甘〕兰州市)←^③兰州市永登区←^②永登县←^①平番县

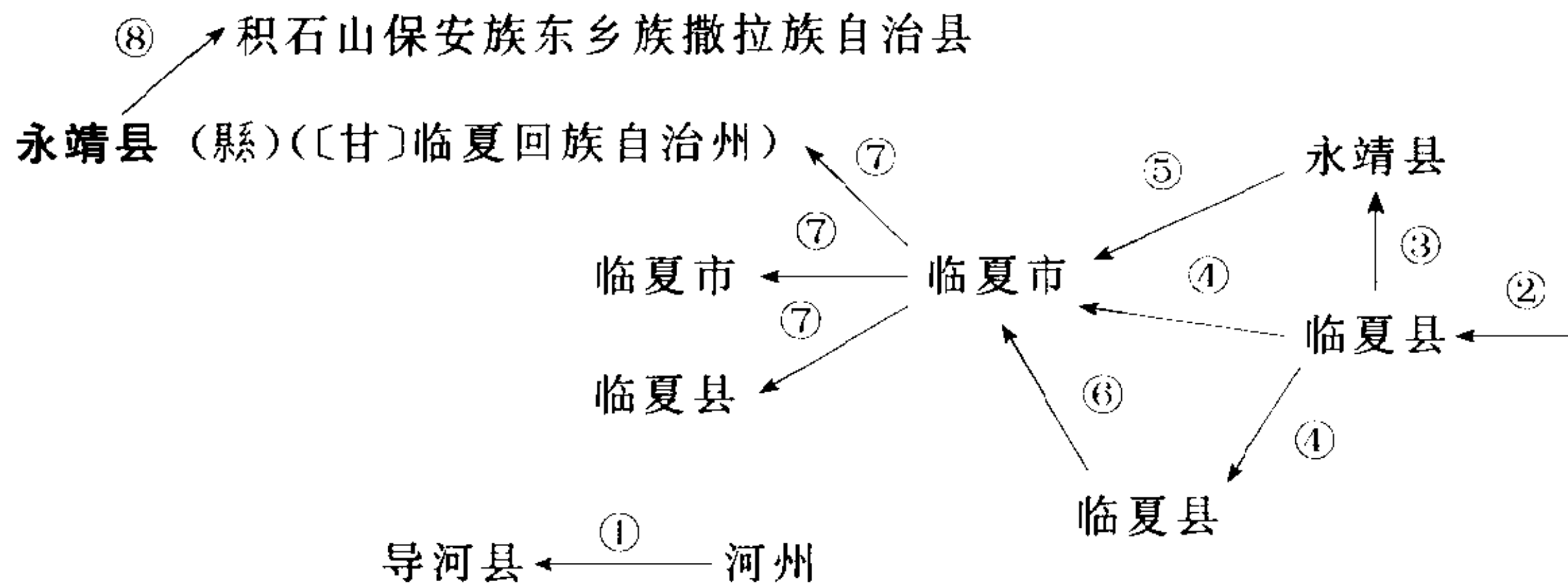
位于东经102°36′~103°45′、北纬36°12′~37°07′之间。

①1912年称平番县;1928年改为永登县。②1958年10月经国务院批准,撤销永登县,原行政区域划归兰州市,称兰州市永登区。③1961

年12月恢复永登县。

参见58页“天祝藏族自治县”。

永虞县(縣)见205页“永济市”。



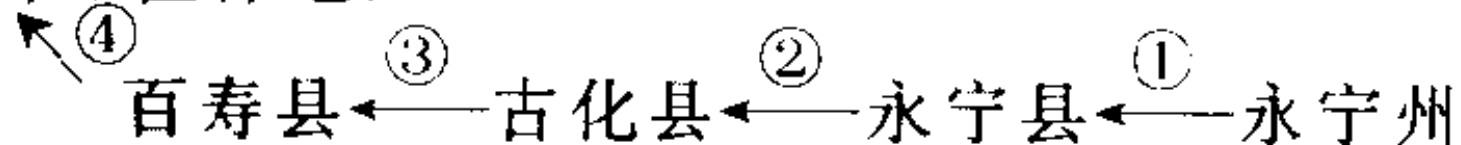
位于东经 $102^{\circ}53'$ ~ $103^{\circ}39'$ 、北纬 $35^{\circ}47'$ ~ $36^{\circ}12'$ 之间。

①1912年称河州；1913年改为导河县。②1929年改称临夏县。③1929年析临夏县部分区域置永靖县。④1950年2月县、市分治，撤城内镇、城关区置临夏市，与临夏县并存。⑤1958年11月21日，撤销永靖县，并入临夏市。⑥1958年11月21日，撤销临夏县，并入临夏市。⑦1961年12月15日恢复永靖县、临夏县，与临夏市并存。⑧1980年6月析永靖县的铺川、银川、安集三个乡划归积石山保安族东乡族撒拉族自治县。

参见157页“东乡族自治县”、544页“临夏市”、544页“临夏县”、631页“积石山保安族东乡族撒拉族自治县”。

永福县(縣)(〔闽〕)见206页“永泰县”。

永福县(縣)(〔桂〕桂林地区)



位于东经 $109^{\circ}36'$ ~ $110^{\circ}14'$ 、北纬 $24^{\circ}37'$ ~ $25^{\circ}26'$ 之间。

①1912年改永宁州为永宁县。②1913年改名为古化县。③1931年改名为百寿县。④1957年撤销百寿县，并入永福县。

1912年隶广西省。1958年3月5日后隶广西僮族自治区。1965年10月12日广西僮族自治区更名为广西壮族自治区。

参见718页“鹿寨县”。

永新县(縣)(〔赣〕吉安地区)

位于东经 $113^{\circ}50'$ ~ $114^{\circ}29'$ 、北纬 $26^{\circ}47'$ ~ $27^{\circ}14'$ 之间。

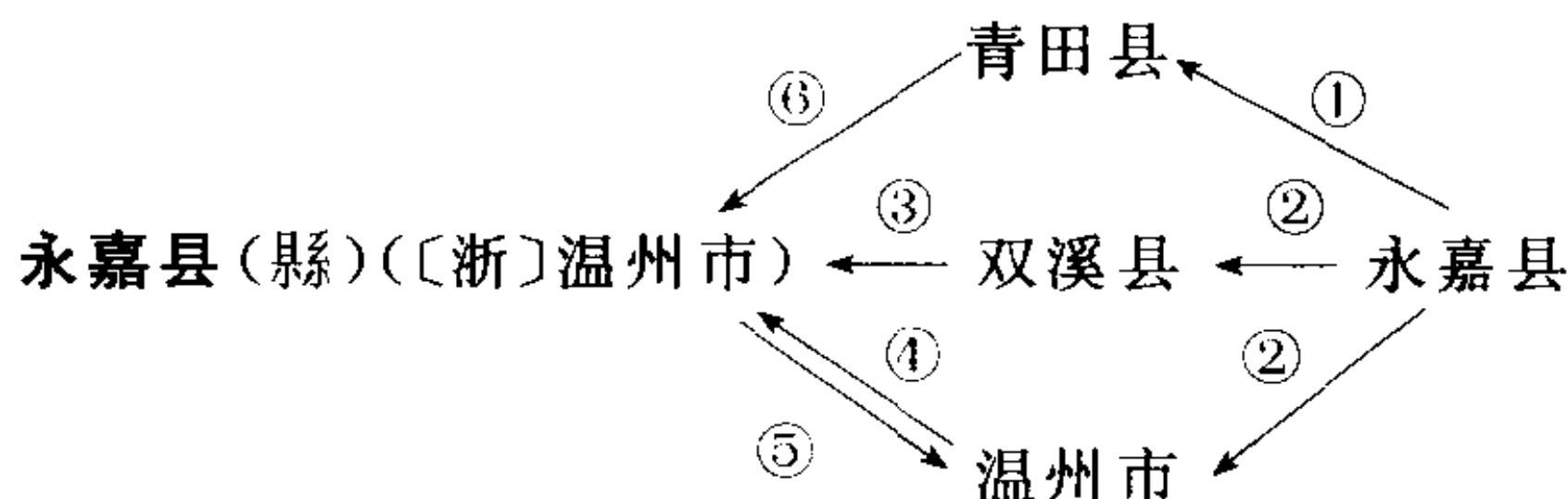
1912年称永新县,县名沿用至今。

参见190页“宁冈县”。

永綏直隶廳 见330页“花垣县”。

永綏縣 见330页“花垣县”。

永壽縣 见203页“永寿县”、684页“乾县”。



位于东经 $120^{\circ}19' \sim 120^{\circ}59'$ 、北纬 $27^{\circ}58' \sim 28^{\circ}36'$ 之间。

- ①1912年称永嘉县;1948年,温溪、石染、西岙三乡划归青田县。②1949年5月,以瓯江为界,北称双溪县,南置温州市。③1949年9月21日双溪县更名为永嘉县。④1950年5月将温州市的梧埏、永强、三溪、藤桥4个区划归永嘉县。⑤1958年8月将梧埏等四区复归温州市。⑥1961年青田县的西岙、石染、上横三乡划给永嘉县。

参见395页“青田县”、774页“温州市”。

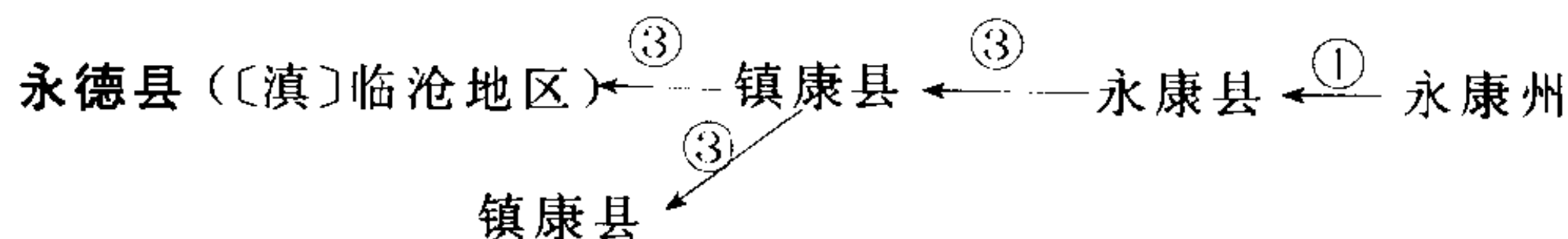
永寧州 见287页“关岭布依族苗族自治县”。

永寧縣〔川〕 见569页“叙永县”。

永寧縣〔宁〕 见200页“永宁县”。

永寧縣〔黔〕 见287页“关岭布依族苗族自治县”。

永寧府 见198页“宁蒗彝族自治县”。



位于东经 $99^{\circ}05' \sim 99^{\circ}51'$ 、北纬 $23^{\circ}45' \sim 24^{\circ}27'$ 之间。

县名“永德”系取永康、德党二镇名首字命名。

- ①1912年称永康州;1913年改为永康县。②1915年改为镇康县。③1964年镇康县只辖西部沿边地区;析东部内域地区新置永德县。

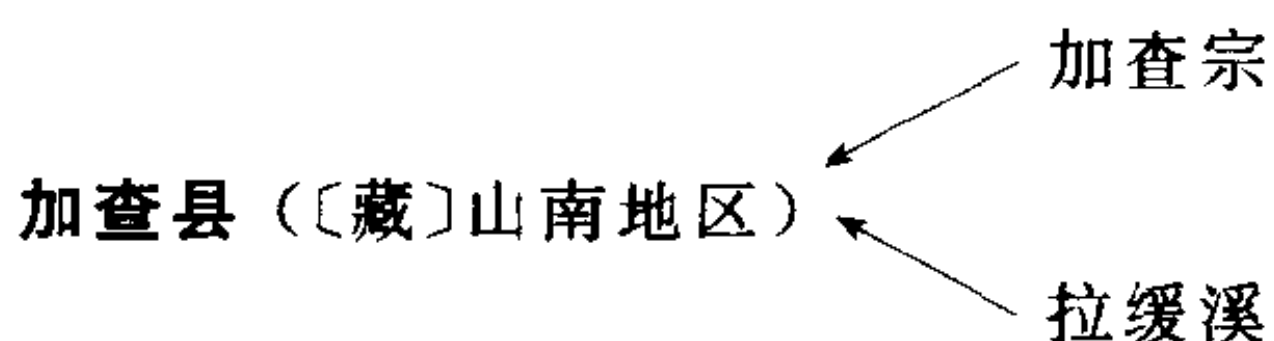
永興縣 见202页“永兴县”。

永濟縣 见205页“永济市”、330页“芮城县”。

永豐縣 见199页“永丰县”。

加玉溪(谿) 见 736 页“隆子县”。

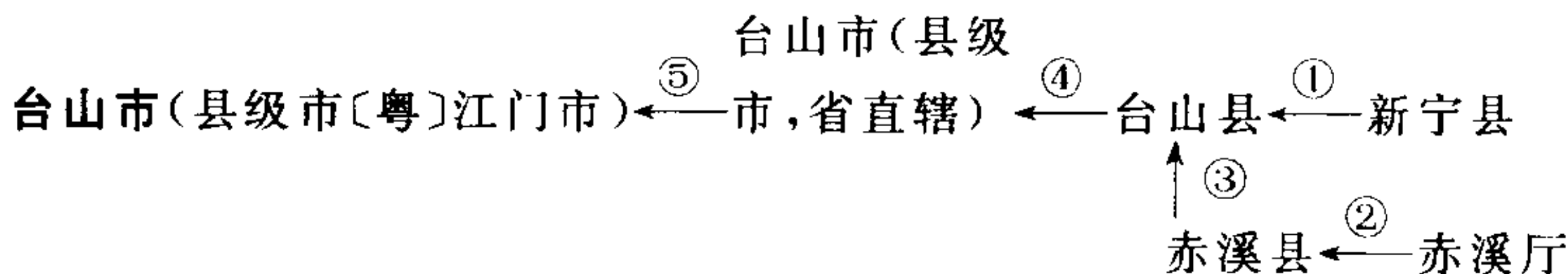
加查宗 见 210 页“加查县”、668 页“朗县”。



位于东经 $92^{\circ}14'$ ~ $93^{\circ}07'$ 、北纬 $28^{\circ}49'$ ~ $29^{\circ}43'$ 之间。

①1951 年前分设加查宗、拉绥溪；1959 年 4 月加查宗与拉绥溪合并，成立加查县。

1951 年前隶西藏地方。1956 年前后隶西藏自治区筹备委员会。1965 年 9 月隶西藏自治区。



位于东经 $112^{\circ}18'$ ~ $113^{\circ}03'$ 、北纬 $21^{\circ}43'$ ~ $22^{\circ}27'$ 之间。

①1912 年称新宁县；1914 年更名台山县。②1912 年改赤溪厅为赤溪县。③1953 年 5 月，撤销赤溪县，并入台山县。④1992 年 4 月 17 日，经国务院批准，撤销台山县，设立台山市(县级市)，由省直辖。⑤1995 年，台山市(县级市)改为由省直辖，地级市代管。

台山县(縣) 见 210 页“台山市”条。

台中市(省辖市〔台〕)

下设中区、东区、北区、北屯区、西区、西屯区和南区。

参见 213 页“台湾省”。

台中县〔台〕 见 213 页“台湾省”。

台东市(县辖市〔台〕) 见 213 页“台湾省”。

台东县〔台〕 见 213 页“台湾省”。

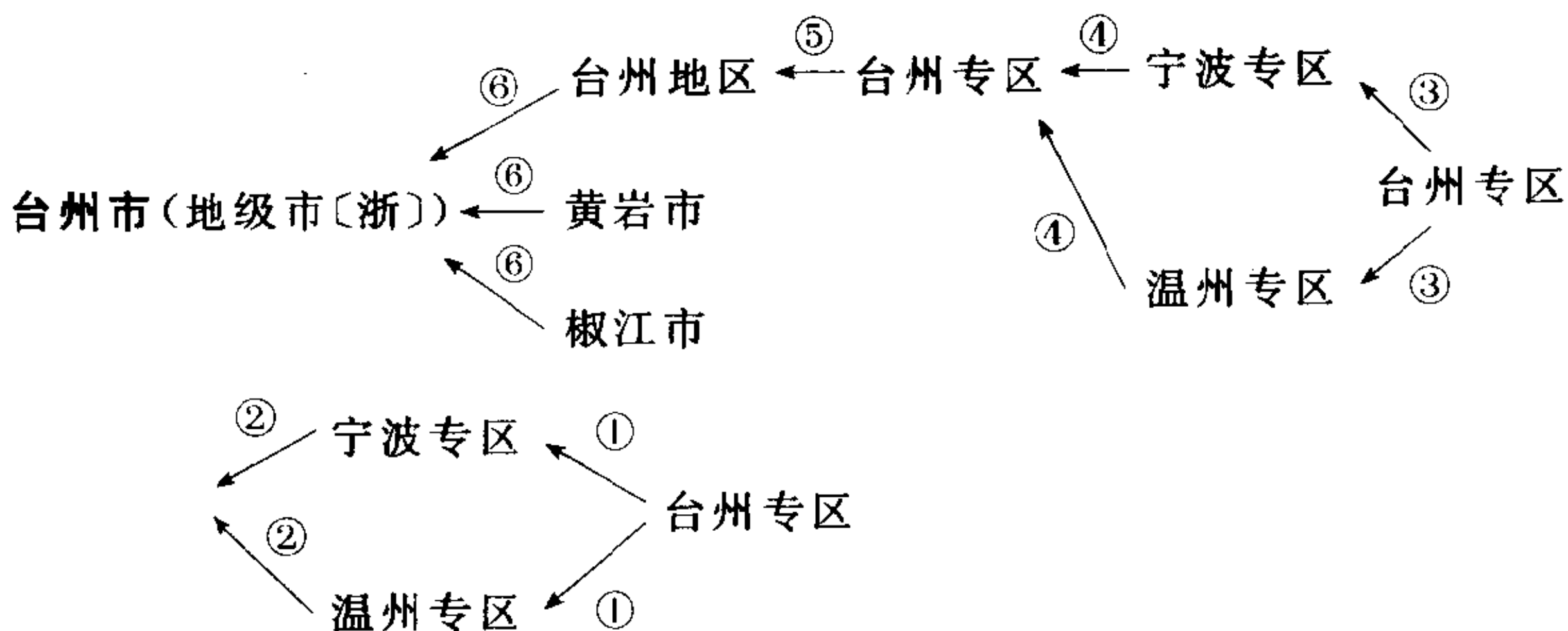
台北市(省辖市〔台〕)

下设大同区、大安区、士林区、木栅区、中山区、内湖区、双园区、古亭区、龙山区、北投区、延平区、松山区、建成区、城中区、南港区和景美区。

参见 213 页“台湾省”。

台北县〔台〕 见 213 页“台湾省”。

台北县〔苏〕 见 12 页“大丰市”。



位于东经 121.1°、北纬 28.8°。

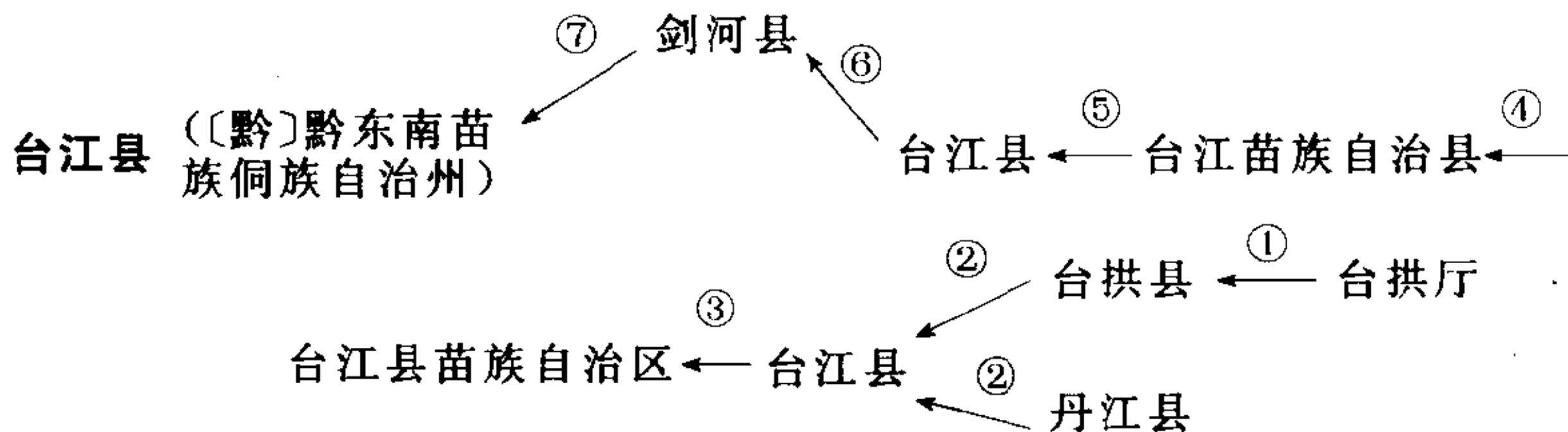
①1949 年设台州专区,专署驻临海县,下辖临海县、天台县、宁海县、温岭县、三门县、黄岩县、仙居县等 7 县;1954 年撤销台州专区,将临海县、天台县、三门县划归宁波专区;黄岩县、温岭县、仙居县 3 县及海门区划归温州专区。②1957 年重设台州专区,专署仍驻临海县。原属宁波专区的临海县、宁海县、三门县、仙居县、天台县 5 县,以及原属温州专区的温岭县、黄岩县划入台州专区。③1958 年 12 月再次撤销台州专区,将临海县、温岭县、黄岩县、仙居县 4 县划归温州专区;天台县划归宁波专区。④1962 年复设台州专区,专署驻临海县;将温州专区所属的临海县、温岭县(含玉环县)、仙居县、黄岩县和宁波专区的天台县划入台州专区。⑤1970 年台州专区改称台州地区。⑥1994 年 8 月 22 日,经国务院批准,撤销台州地区和黄岩市、椒江市,设立台州市(地级市)。

下设椒江区、黄岩区、路桥区,并辖原台州地区的玉环县、三门县、天台县、仙居县 4 县(原台州地区的温岭市、临海市由省直辖)。

台州地区 见 211 页“台州市”。

台州专区 见 211 页“台州市”。

台州专区 见 211 页“台州市”。



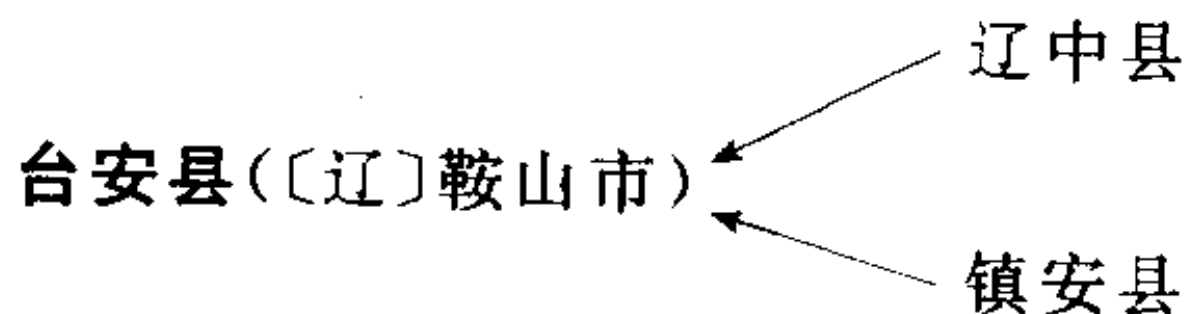
位于东经 $108^{\circ}06' \sim 108^{\circ}31'$ 、北纬 $26^{\circ}23' \sim 26^{\circ}52'$ 之间。

- ①1912年称台拱厅;1914年改为台拱县。②1941年6月撤销丹江县,将其领域丹江河以东划入台拱县;取“台拱县”的首字、“丹江”之尾字,称台江县。③1954年1月撤销台江县,设立台江县苗族自治区。④1955年更名为台江苗族自治县。⑤1956年4月更名为台江县。⑥1958年12月撤销台江县,并入剑河县。⑦1962年10月恢复台江县。

参见211页“台江县”、570页“剑河县”、802页“雷山县”。

台江县苗族自治区(區)见211页“台江县”。

台江县苗族自治县 见211页“台江县”。



位于东经 $122^{\circ}11' \sim 122^{\circ}40'$ 、北纬 $40^{\circ}01' \sim 41^{\circ}34'$ 之间。

当时于八角台地方设治,为祈愿八角台永世安宁,故名台安。

1914年析辽中县八角台和镇安县迤南地置县,成立台安县。

1914年隶奉天省。1929年隶辽宁省。1932年隶伪满奉天省。1934年12月隶伪满锦州省。1945年光复后隶辽宁省。1949年5月隶辽西省。

1954年复隶辽宁省。

台拱县(縣)见211页“台江县”、802页“雷山县”。

台南市(省辖市〔台〕)

下设中区、东区、北区、西区、安平区和南区。

参见213页“台湾省”。

台南县〔台〕见213页“台湾省”。

台前办事处(县级)见212页“台前县”、417页“范县”。

台前县(〔豫〕濮阳市) ←^③ 台前办事处(县级) ←^② 范县 ←^① 寿张县

位于东经 $115^{\circ}39' \sim 116^{\circ}06'$ 、北纬 $35^{\circ}56' \sim 36^{\circ}06'$ 之间。

县城东南有一凤凰山,山上有一凤凰台,台南有一小村,名台前。县城以此村为基地,故名台前县。

- ①1912年称寿张县;1964年撤销寿张县,寿张县金堤以南的区域划归河南省范县。②1974年析范县设立台前办事处(县级)。③1978年撤

销台前办事处,设立台前县。

1912年隶山东省。1949年8月建立平原省,寿张县隶平原省。1952年12月平原省撤销,寿张县改隶山东省。1974年台前从范县分出,改隶河南省。

台湾省

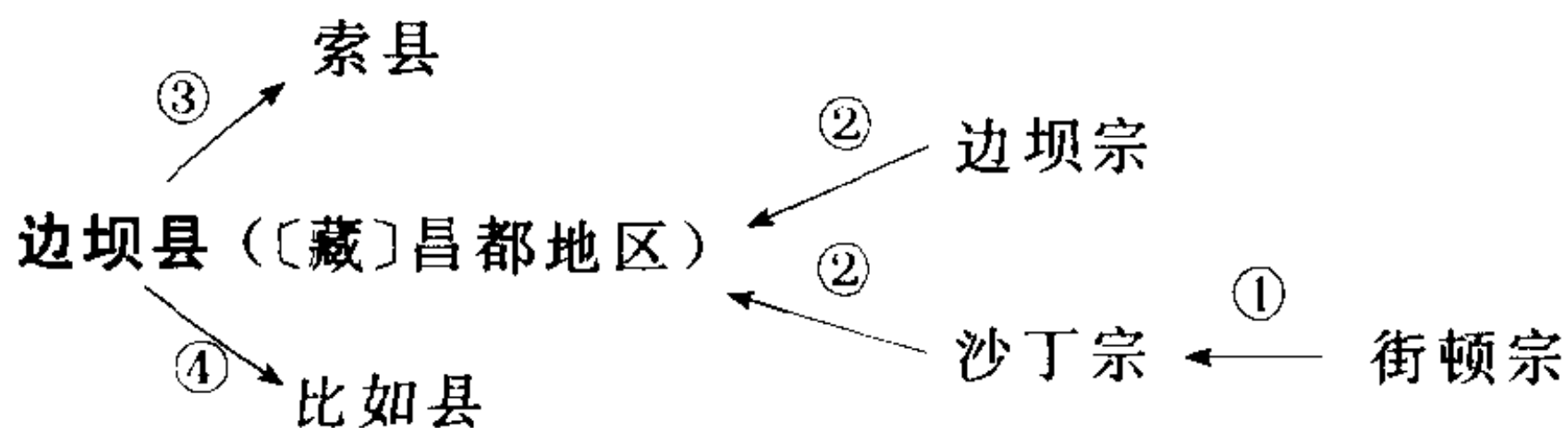
位于东经 $119^{\circ}18'$ ~ $124^{\circ}35'$ 、北纬 $21^{\circ}45'$ ~ $25^{\circ}57'$ 之间。

简称“台”。全省由台湾本岛和周围属岛以及澎湖列岛组成,共有大小岛屿88个,故有“多岛之省”之称。台湾又有“宝岛”之称。

台湾自古以来就是中国的领土,古称夷洲。秦汉以来,与大陆交往频见于史传。南宋时,澎湖隶属福建省晋江县。1292~1294年,元朝在澎湖设巡检司,管辖澎湖、台湾民政,隶福建省泉州同安县(今厦门)。1624年荷兰侵占台湾。1661年(明末)民族英雄郑成功率众驱逐侵略者,收复台湾。1683年(康熙二十二年)台湾统一于清,1684年置台湾府。1885年10月(光绪十一年)设台湾巡抚,筹备并建立台湾省。1895年台湾省被日本侵占,1945年抗日战争胜利后归还中国。台湾省包括台湾岛、澎湖列岛、钓鱼岛、赤尾屿、彭佳屿、兰屿、绿岛等岛屿。

下辖市县有台北市(省辖市)、台中市(省辖市)、台南市(省辖市)、高雄市、基隆市、台东市(县辖市)、新竹市、屏东市、台中县、台东县、台南县、云林县、凤山市、花莲市(县辖市)、花莲县、板桥市(县辖市)、苗栗县、宜兰市、宜兰县、南投县、桃园县、桃园市(县辖市)、新竹市、新竹县、嘉义县、嘉义市(县辖市)、彰化县、彰化市(县辖市)、澎湖县、丰原市(县辖市)、莲花市(县辖市)和莲花县等。

边坝宗 见 213 页“边坝县”。



位于东经 $93^{\circ}40'$ ~ $95^{\circ}20'$ 、北纬 $30^{\circ}30'$ ~ $31^{\circ}26'$ 之间。

“边坝”，藏语意为“吉祥光辉、祥焰”。

①1912年称街顿宗；1954年更名为沙丁宗。②1912年称边坝宗；1960年1月边坝宗、沙丁宗合并成立边坝县。③1962年1月将边坝县的江达区划归索县。④1962年1月将边坝县的白嘎区划归比如县。

民国初年隶川边特别区。1939年隶西康省。1950年隶昌都地区。1956年隶西藏自治区筹备委员会。1965年9月隶西藏自治区。

边联县 见331页“苍山县”。

辽中县(〔辽〕沈阳市)

位于东经 $122^{\circ}28'$ ~ $123^{\circ}61'$ 、北纬 $41^{\circ}12'$ ~ $41^{\circ}47'$ 之间。

1906年8月，由新民、辽阳、海城、镇安(今黑山)等县析置，称辽中县，县名沿用至今。

1912年隶奉天省。1929年隶辽宁省。1932年隶伪满奉天省。1945年8月光复后隶辽宁省。1948年10月辽中县全境解放，隶辽宁省。1949年隶辽西省。1954年6月隶辽宁省。

辽中县 见212页“台安县”。

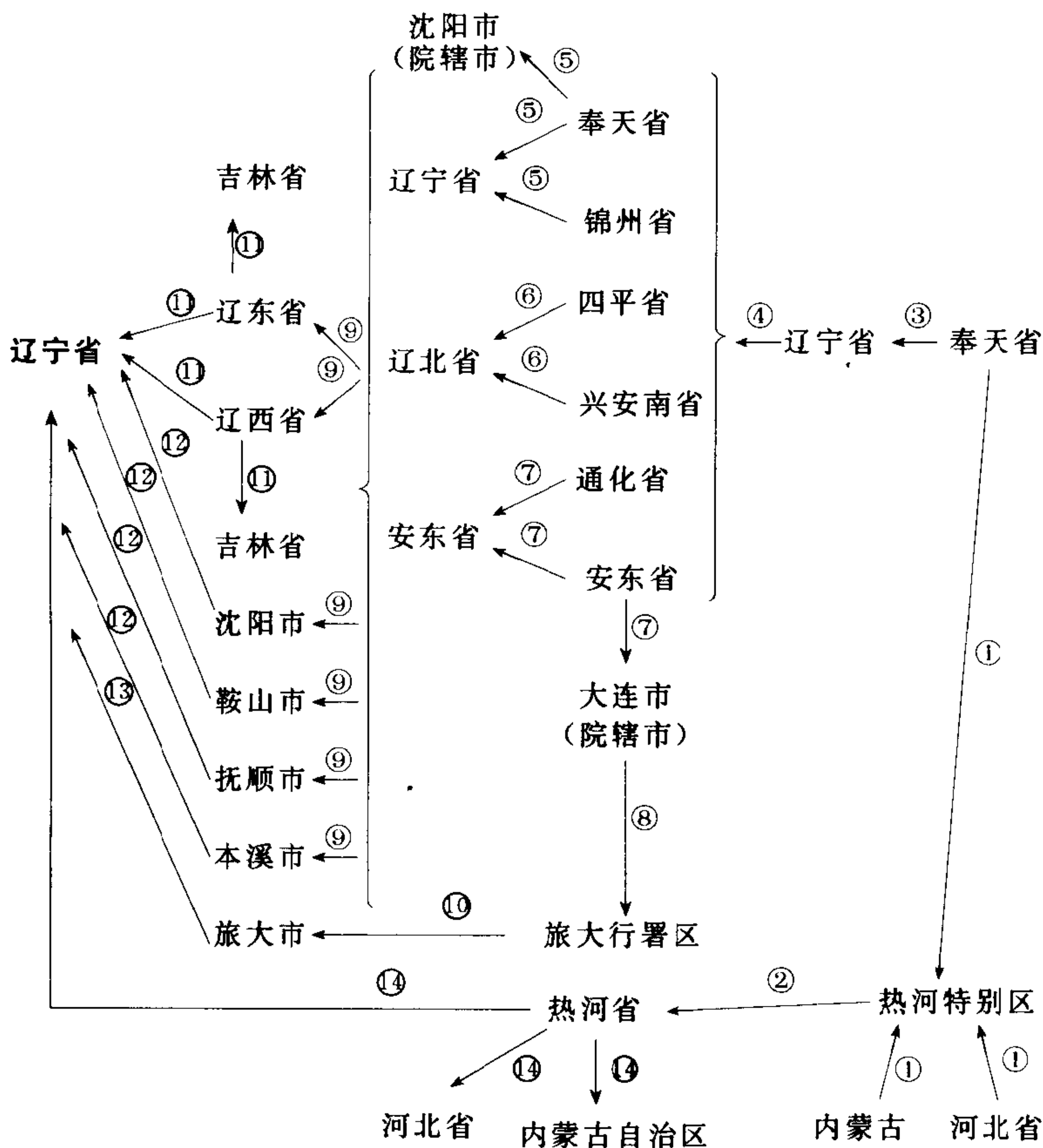
辽东省

1949年建立，辖今辽宁省东部。1954年撤销，大部分地区和辽西省合并建立辽宁省，柳河县、辉南县、靖宇县、抚松县、长白县、临江县、通化县等县划归吉林省。

1954年辽东省撤销前统辖：安市市、营口市、辽阳市、通化市、辽源市；安东县，庄河县，新金县，复县，岫岩县，盖平县，营口县，海城县，辽阳县，凤城县，宽甸县，桓仁县，新宾县，清原县，西丰县，西安县，东丰县，柳河县，海龙县，辉南县，靖宇县，抚松县，长白县，临江县，通化县，辑安县。

参见215页“辽宁省”、226页“吉林省”。

辽北省 见215页“辽宁省”。



位于东经 118°53' ~ 125°46'、北纬 38°43' ~ 43°26' 之间。

以境内辽河得名，简称“辽”。

①1912 年称奉天省；1914 年划今辽宁省西南部、河北省东北部、内蒙古东南部建热河特别区。②1928 年热河特别区改为热河省。③1928 年奉天省改称辽宁省。④1931 年“九·一八”事变后，东北三省（辽宁省、吉林省、黑龙江省）被日军占领，划分为奉天、锦州、安东、通化、四平、兴安南、吉林、间岛、滨江、牡丹江、三江、东安、北安、黑河、龙江、兴安东、兴安北 17 个伪省。1947 年 6 月 5 日公布东北新省区方案，

将 17 个伪省合并为 9 省(辽宁省、安东省、辽北省、吉林省、松江省、合江省、嫩江省、黑龙江省、兴安省)。⑤1947 年奉天省与锦州市合并,称辽宁省,同时沈阳市升格为院辖市。⑥1947 年四平省与兴安南省合并称辽北省。⑦1947 年通化省与安东省合并,称安东省。1947 年大连市升格为院辖市。⑧1949 年大连市改为旅大行署区(省级)。⑨1949 年撤销辽宁省、辽北省、安东省,建立辽东省和辽西省;同时设立沈阳市、抚顺市、鞍山市、本溪市四个直辖市;这四个直辖市 1949 年由东北人民政府领导,1952 年改由东北行政委员会领导。⑩1950 年旅大行署区改为旅大市(直辖市);1950 年由东北人民政府领导,1952 年由东北行政委员会领导。⑪1954 年,撤销辽东省,原辽东省所属安东、营口、辽阳 3 市及安东、庄河、新金、复县、岫岩、盖平、营口、海城、凤城、辽阳、宽甸、桓仁、新宾、清原、西丰等 15 县并入辽宁省;通化、辽源 2 市及东丰、西安、海龙、通化、柳河、辉南、靖宇、抚松、长白、临江、辑安等 11 县划归吉林省;1954 年撤销辽西省,原辽西省所辖大部分市、县划归辽宁省;四平市及梨树、双辽 2 县划归吉林省。⑫1954 年撤销沈阳市、鞍山市、抚顺市、本溪市 4 个直辖市,划归辽宁省领导。⑬1954 年旅大市(直辖市)改为省辖市,归辽宁省领导。⑭1956 年 1 月 1 日,撤销热河省;原热河省所辖的建平县、北票县、朝阳县、凌原县、建昌县、喀喇沁左旗划归辽宁省;其他辖区分别划归河北省与内蒙古自治区。

1949 年设辽东省,省会安市,由东北人民政府领导;1952 年改由东北行政委员会领导。1949 年设辽西省,省会锦州市,由东北人民政府领导;1952 年改由东北行政委员会领导。1954 年辽东、辽西 2 省合并成立辽宁省,省会沈阳市,由中央直接领导。

参见 78 页“内蒙古自治区”、473 页“河北省”。

辽西县 见 126 页“左权县”。

辽西省

1949 年建立,辖今辽宁省的西部;1954 年撤销,除四平市与双辽、梨树两县并入吉林省外,其余地区和辽东省合并设辽宁省。

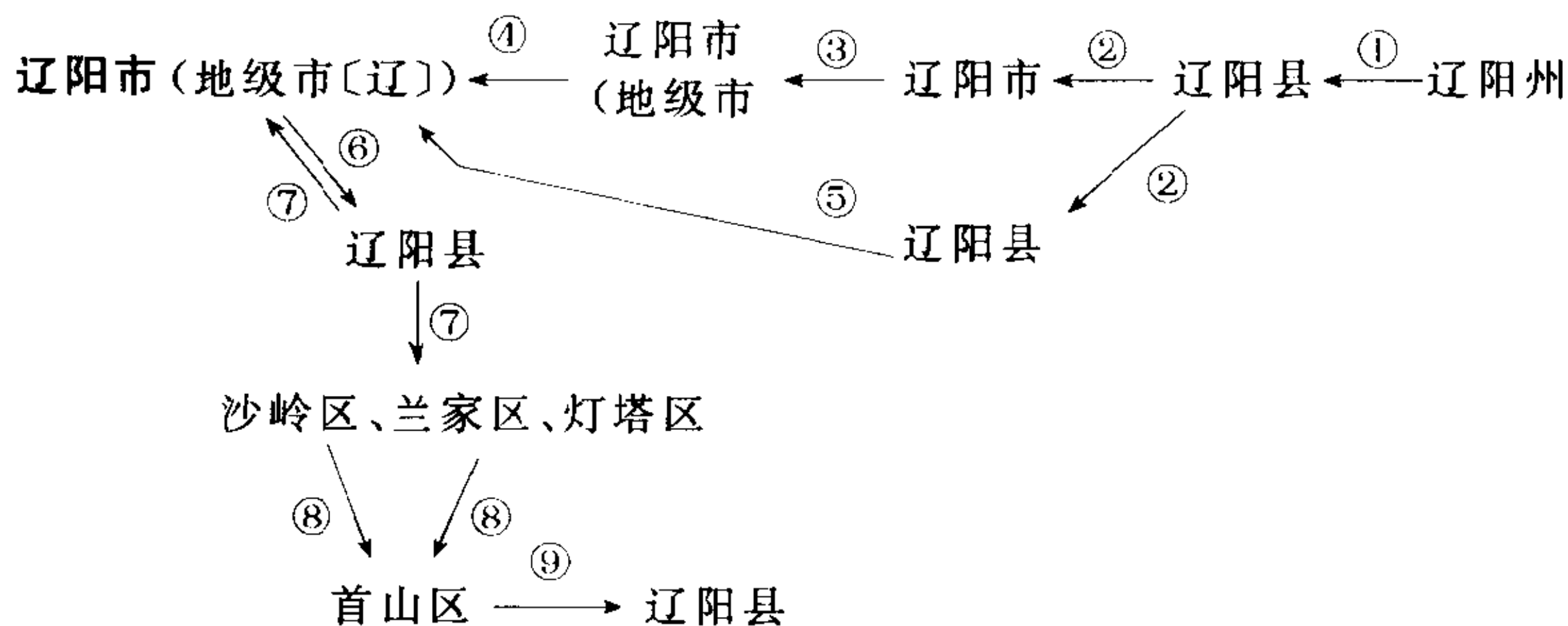
1954 年辽西省撤销前统辖:锦州市、阜新市、四平市,锦县、锦西县、兴城县、绥中县、义县、北镇县、盘山县、台安县、辽中县、黑山县、新民

县、彰武县、法库县、铁岭县、开原县、康平县、昌图县、昌北县、双辽县、梨树县,阜新县土默特旗。

参见 215 页“辽宁省”、226 页“吉林省”。

辽西省国营盘山农场 见 705 页“盘山县”。

辽州 见 126 页“左权县”。



位于东经 123.0°、北纬 41.2°。

因治所设于辽河之北,故称“辽阳”。

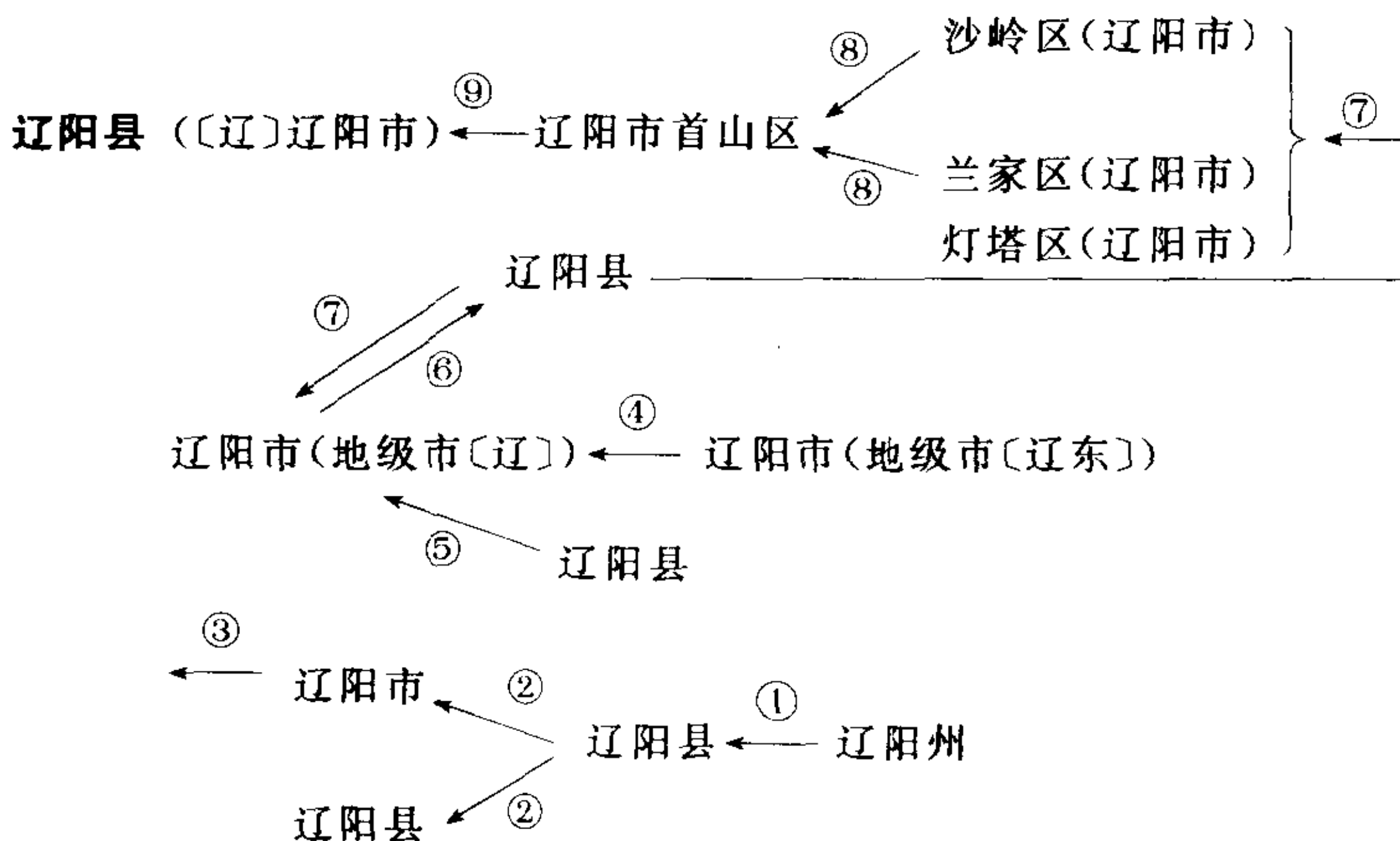
①1912 年称辽阳州;1914 年改为辽阳县。②1937 年析辽阳县城区置伪满辽阳市,市、县分治。③1948 年成立地级辽阳市,隶辽东省。④1954 年辽阳市(地级市)改隶辽宁省。⑤1954 年辽阳县并入辽阳市。⑥1961 年 5 月辽阳县与辽阳市分治。⑦1968 年 8 月辽阳县再次并入辽阳市;农村成立沙岭区、兰家区、灯塔区。⑧1978 年 5 月沙岭区、兰家区合并,成立首山区。⑨1980 年 4 月 15 日由首山区复设辽阳县。

1912 年隶奉天省。1928 年隶辽宁省。1931 年隶伪满奉天省。1945 年光复后隶辽宁省。1949 年隶辽东省。1954 年复隶辽宁省。

下设兰家区、灯塔区、沙岭区、首山区、张岭区、太子河区、文圣区、白塔区和宏伟区。

参见 276 页“灯塔市”、218 页“辽阳县”。

辽阳州 见 217 页“辽阳市”、218 页“辽阳县”。



位于东经 $122^{\circ}35'$ ~ $123^{\circ}41'$ 、北纬 $40^{\circ}42'$ ~ $41^{\circ}25'$ 之间。

辽阳地名最早出现于汉代，“辽”即指辽河，“阳”为县址位于辽河以北，故称“辽阳”。

①1912年称辽阳州；1914年改辽阳州为辽阳县。②1937年析辽阳县城区建辽阳市，与辽阳县并存。③1948年设立辽阳市（地级市），隶辽东省。④1954年辽阳市（地级市）改隶辽宁省。⑤1954年辽阳县并入辽阳市。⑥1961年5月市、县分治。⑦1968年8月市县合并称辽阳市；农村成立沙岭区，兰家区、灯塔区。⑧1978年5月沙岭区、兰家区合并，称首山区。⑨1980年4月15日由首山区恢复辽阳县。

1912年隶奉天省。1928年隶辽宁省。1931年隶伪满奉天省。1945年光复后隶辽宁省。1949年隶辽东省。1954年复隶辽宁省。

参见 217 页“辽阳市”、276 页“灯塔市”、858 页“鞍山市”。

辽县 见 126 页“左权县”。

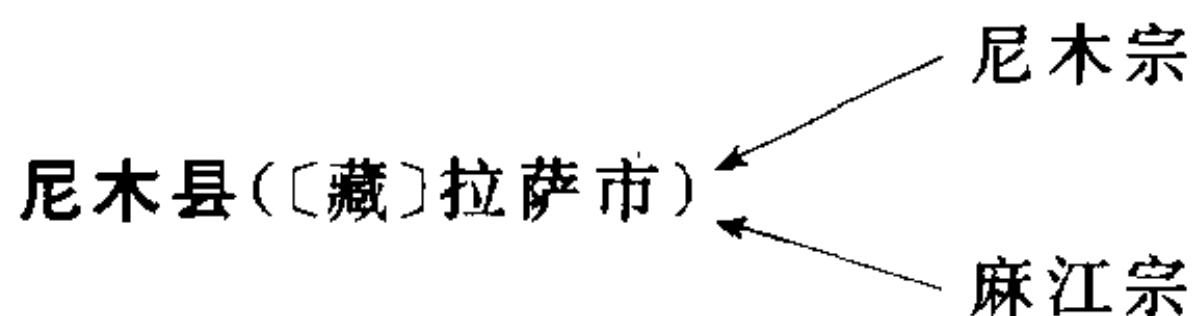
辽源市（地级市〔吉〕）←^②—西安市←^①—西安县

位于东经 125.1° 、北纬 42.9° 。

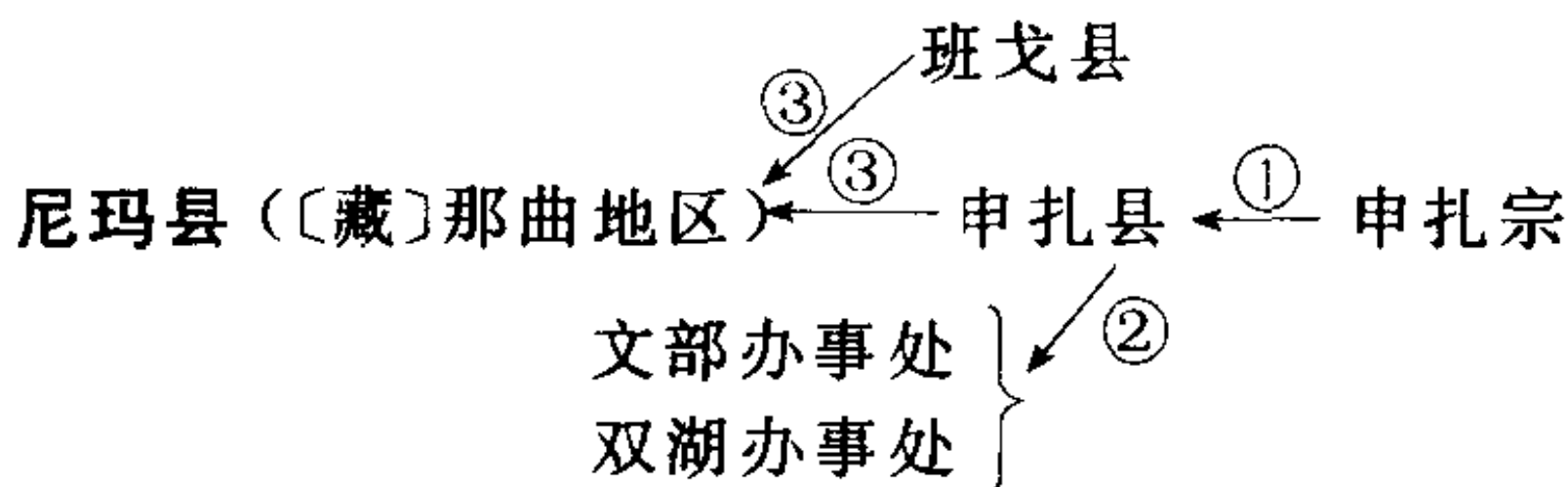
①1912年称西安县；1948年以西安县城区设西安市（县级市）。②1952年改西安市为辽源市（地级市）。1948年隶辽北省。1952年隶辽东省。1954年隶吉林省。

参见 159 页“东辽县”。

下设龙山区和西安区。
 辽源州 见 109 页“双辽市”。
 辽源县 见 109 页“双辽市”。
 尼木宗 见 219 页“尼木县”。

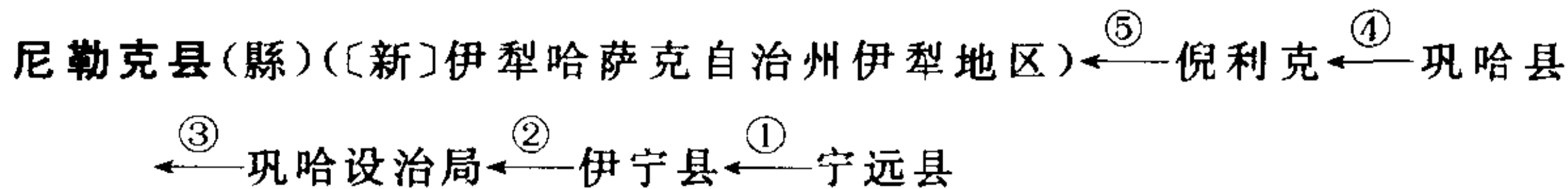


位于东经 89°45'~90°30'、北纬 29°25'~29°51' 之间。
 1951 年前称尼木宗、麻江宗；1959 年合并尼木宗、麻江宗，成立尼木县。
 1912 年后隶西藏办事长官辖区。1914 年隶西藏地方。1956 年隶西藏自治区筹备委员会。1965 年 9 月隶西藏自治区。



位于东经 83°53'~89°29'、北纬 30°20'~36°41' 之间。
 “尼玛”藏语意为太阳。

①1912 年称申扎宗；1959 年设申扎县。②1977 年析申扎县六区、一公社成立文部办事处、双湖办事处(县级)。③1983 年析申扎县 6 个区和班戈县一部分，共 8 区、34 社，成立尼玛县。
 1912 年后隶西藏办事长官辖区。1914 年隶西藏地方。1956 年隶西藏自治区筹备委员会。1965 年 9 月隶西藏自治区。



位于东经 81°58'~84°58'、北纬 43°25'~44°17' 之间。
 “尼勒克”系蒙古语，意为“婴儿”。

①1912 年称宁远县；1914 年改为伊宁县。②1938 年析伊宁县一部分置巩哈设治局。③1939 年成立巩哈县。④1953 年改为倪利克县。⑤1954 年改称尼勒克县。
 1912 年隶新疆省。1955 年隶新疆维吾尔自治区。

民丰设治局 见 220 页“民丰县”。

民丰县(〔新〕和田地区)←^③民丰设治局←^②和阗县←^①和阗直隶州

位于东经 82°22′~85°55′、北纬 35°20′~39°29′ 之间。

取“人民丰收”之意而命名。

①1912 年称和阗直隶州;1913 年改为和阗县。②1945 年析和阗县一部分置民丰设治局。③1947 年设民丰县。

1945 年隶新疆省。1955 年隶新疆维吾尔自治区。

民乐县(〔甘〕张掖地区)←^④山丹县←^③民乐县←^②东乐县←^①东乐县丞(副县级)

山丹县←^④山丹县

位于东经 100°22′~101°13′、北纬 37°56′~38°48′ 之间。

1929 年取“人民安居乐业”之意改东乐县为民乐县。

①1912 年称东乐县丞(副县级);1913 年改为东乐县。②1929 年改名为民乐县。③1958 年 12 月,撤销民乐县,并入山丹县。④1962 年 12 月二县分治,恢复民乐县、山丹县。

参见 30 页“山丹县”、506 页“肃南裕固族自治县”。

民权县(〔豫〕商丘市)←^④睢县(一部分)

杞县(一部分)

位于东经 114°50′~115°26′、北纬 34°32′~34°47′ 之间。

取孙中山先生三民主义之“民权”而命名。

1928 年,析睢县、杞县各一部分置民权县。

民和回族土族自治县(县)(〔青〕海东地区)←^③民和县←^②乐都县←^①碾伯县

位于东经 102°26′~103°04′、北纬 35°45′~36°26′ 之间。

①1912 年称碾伯县;1929 年改为乐都县。②1930 年由乐都县析置民和县。③1985 年经国务院批准,撤销民和县,设立民和回族土族自治县。

1912 年隶甘肃省。1928 年隶青海省。

民和县(县) 见 220 页“民和回族土族自治县”。

民勤县(县)(〔甘〕武威地区)←镇蕃县

位于东经 102°03'~104°02'、北纬 38°05'~39°06' 之间。

1929 年以民风勤朴为由,改镇蕃县为民勤县。

1912 年称镇蕃县,又称镇番县;1929 年易名民勤县。

民樂縣 见 30 页“山丹县”、220 页“民乐县”。

民豐設治局 见 220 页“民丰县”。

民豐縣 见 220 页“民丰县”。

皮山县(縣)(〔新〕和田地区)

位于东经 77°31'~79°38'、北纬 35°22'~39°01' 之间。

汉时为皮山国,1902 年建县时以古国名命名之。县名沿用至今。

1912 年隶新疆省。1955 年隶新疆维吾尔自治区。

六 画

邦达宗 见 126 页“左贡县”。

邢东办事处 见 222 页“邢台县”。

邢西抗日政府 见 222 页“邢台县”。

邢台市(地级市〔冀〕)←^④邢台市(县级市,邢台专区)←^③邢台县←^②邢台市
(地级市)←^①邢台县

位于东经 114.5°、北纬 37.70°。

据史料记载:公元前 661 年,强狄犯邢,邢侯迁都夷仪,外藉齐兵,内聚士气,几经争战大胜,为庆功建邢侯之台,邢台地名由此而得。

①1912 年为邢台县;1953 年由邢台县的邢台镇改设邢台市(地级市)。

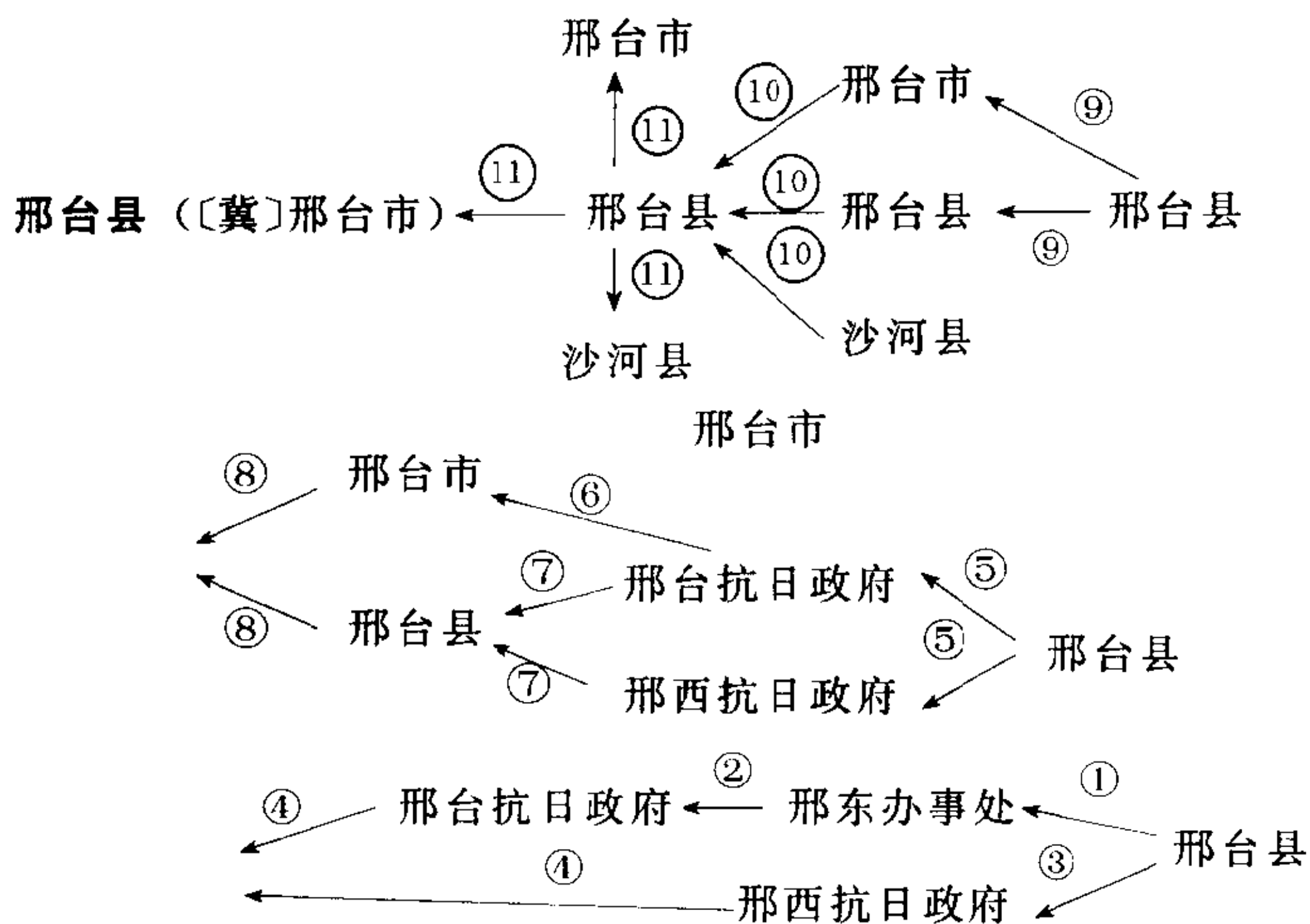
②1958 年撤销邢台市,并入邢台县。③1961 年 5 月 18 日重设邢台市

(县级市),归邢台专区辖。④1983 年邢台市升格为地级市;1993 年 6

月 19 日邢台地区撤销后,将原邢台地区所辖的临城县、内丘县、柏乡县、隆尧县、任县、南和县、宁晋县、巨鹿县、新河县、广宗县、平乡县、威县、清河县、临西县划归邢台市管辖。

下设桥东区和桥西区。

参见 222 页“邢台县”。



位于东经 113°45' ~ 114°38'、北纬 36°59' ~ 37°22' 之间。

- ①1912 年称邢台县；1938 年初设立邢东办事处。
- ②1938 年 8 月成立邢台抗日政府。
- ③1938 年成立邢西抗日政府。
- ④1942 年邢东、邢西合并，称邢台县。
- ⑤1945 年 3 月分设邢西、邢台抗日政府。
- ⑥1945 年 9 月邢台城区设立邢台市。
- ⑦1946 年 6 月 16 日邢台和邢西合并，称邢台县。
- ⑧1950 年 4 月邢台县和邢台市合并，称邢台县。
- ⑨1951 年 12 月市、县分设，恢复邢台市、邢台县建制。
- ⑩1959 年 1 月 28 日邢台县、沙河县、邢台市合并，称邢台县。
- ⑪1961 年 5 月 18 日二县一市分设，恢复邢台县、邢台市、沙河县。

民国初年隶直隶省。1928 年 6 月隶河北省。1946 年隶太行行署。1949 年复隶河北省。

参见 221 页“邢台市”、366 页“沙河市”。

邢台抗日政府 见 222 页“邢台县”。

邢东办事处 见 222 页“邢台县”。

邢台市 见 222 页“邢台县”。

邢台抗日政府 见 222 页“邢台县”。

邢台县 见 222 页“邢台县”、366 页“沙河市”。

耒阳市(县级市〔湘〕衡阳市) ← ② — 耒阳市(县级市,省直辖〔湘〕) ← ① — 耒阳县

位于东经 112°37'~113°13'、北纬 26°07'~26°43' 之间。

公元前 202 年(西汉高祖五年),因县治位于耒水北岸,古时水之北为阳,故称“耒阳”。

①1912 年称耒阳县;1986 年 11 月 11 日,经国务院批准,撤销耒阳县,设立耒阳市(县级市),由省直辖。②1995 年耒阳市(县级市)改为由省直辖,地级市代管。

耒阳县 见 222 页“耒阳市”。

耒陽縣 见 222 页“耒阳市”。

协仲溪 见 249 页“曲水县”。

协嘎尔宗 见 490 页“定日县”。

巩义市(县级市〔豫〕郑州市)←^②巩义市(县级市,省直辖)←^①巩县
位于东经 112°49'~113°17'、北纬 34°31'~34°52' 之间。

①1912 年称巩县;1991 年 6 月 12 日,经国务院批准,撤销巩县,设立巩义市。②1995 年巩义市(县级市)改为由省直辖,地级市代管。

巩县 见 223 页“巩义市”。

巩哈县 见 219 页“尼勒克县”。

巩哈设治局 见 219 页“尼勒克县”。

巩留县(〔新〕伊犁哈萨克自治州伊犁地区)←^②伊宁县←^①宁远县
位于东经 81°34'~83°36'、北纬 42°54'~43°38' 之间。

因其辖地包括伊犁河南岸及其上游广大地区,故取“巩吉斯”、“特克斯塔留”两地名首尾音而得“巩留”,“巩留”还寓意“巩固长留”。

①1912 年称宁远县;1914 年因与湖南省县名同而更名为伊宁县。②1932 年析伊宁县一部置巩留县。

1932 年隶新疆省。1955 年隶新疆维吾尔自治区。

参见 823 页“新源县”。

芒康县(〔藏〕昌都地区)←^⑤宁静县←^④盐井县←^①盐井宗
⑦ ←^⑥盐井县
④ ←^①江卡宗←^②江卡委员辖地

位于东经 98°00'~99°05'、北纬 28°37'~30°20' 之间。

“芒康”藏语意为“善妙地域”。

①1912 年称盐井宗;1959 年改为盐井县。②1912 年为江卡委员辖地;1913 年设宁静县。③1950 年改设江卡宗。④1960 年撤销江卡宗,与

盐井县合并,称宁静县。⑤1965年又改名芒康县。⑥1983年析芒康县原盐井县的行政区域,复置盐井县。⑦1999年9月21日,经国务院批准,撤销盐井县,并入芒康县。

民国初年隶川边特别区。1939年隶西康省。1950年隶昌都地区。1956年隶西藏自治区筹备委员会。1965年9月隶西藏自治区。

芒遮板行政区(區) 见 793 页“瑞丽市”、897 页“潞西市”。

芒圃县(縣) 见 324 页“杞县”。

吉木萨尔县(〔新〕昌吉回族自治州)←—孚远县

位于东经 88°30′~89°30′、北纬 43°30′~45°30′ 之间。

“吉木萨尔”意为“金满城”。

1902 年建孚远县。1954 年 2 月 1 日,经国务院批准,改为吉木萨尔县。

1912 年隶新疆省。1955 年隶新疆维吾尔自治区。

吉木薩爾縣 见 224 页“吉木萨尔县”。

吉木乃设治局 见 224 页“吉木乃县”。

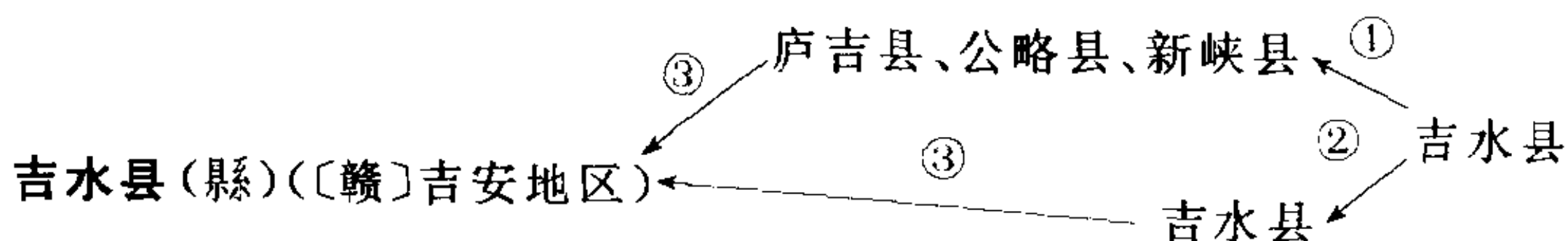
吉木乃县(縣)(〔新〕伊犁哈萨克自治州阿勒泰地区)←—吉木乃设治局

位于东经 85°33′~87°09′、北纬 47°00′~47°59′ 之间。

1916 年设吉木乃县,隶阿尔泰办事长官管辖;1919 年吉木乃县并入新疆省;1930 年设吉木乃县。

1919 年隶新疆省。1955 年隶新疆维吾尔自治区。

吉木乃設治局 见 224 页“吉木乃县”。

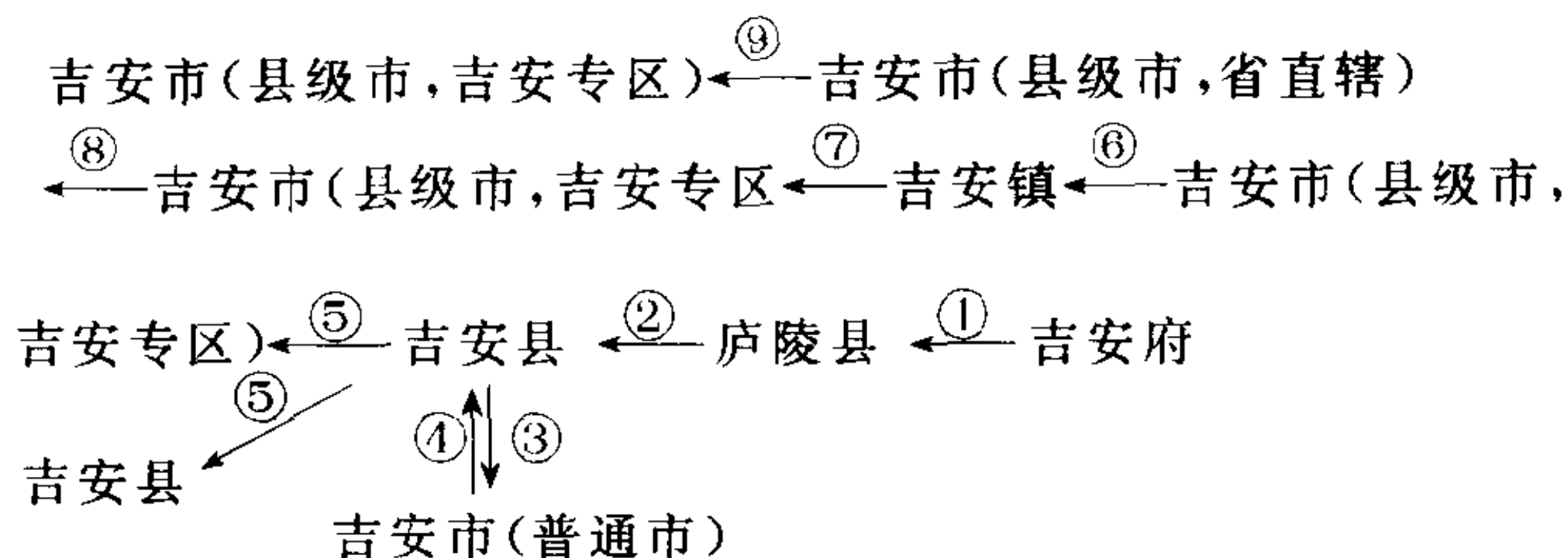


位于东经 114°38′~115°36′、北纬 26°52′~27°33′ 之间。

公元 615~617 年(隋大业十一年至十四年)分庐陵水东 11 个乡置吉水县。县城南赣江与恩江汇合,中有青湖洲,二水缭绕洲间,状若“吉”字,吉水由此得名。

①1912 年称吉水县;第二次国内革命战争时期,吉水县先后分属庐吉县、公略县(纪念红三军军长黄公略而设)和新峡县。②未建立红色政权地区仍称吉水县。③1934 年 10 月,复称吉水县。

吉安市(县级市,吉安地区)←—⑪吉安市(县级市,井冈山地区)←—⑩

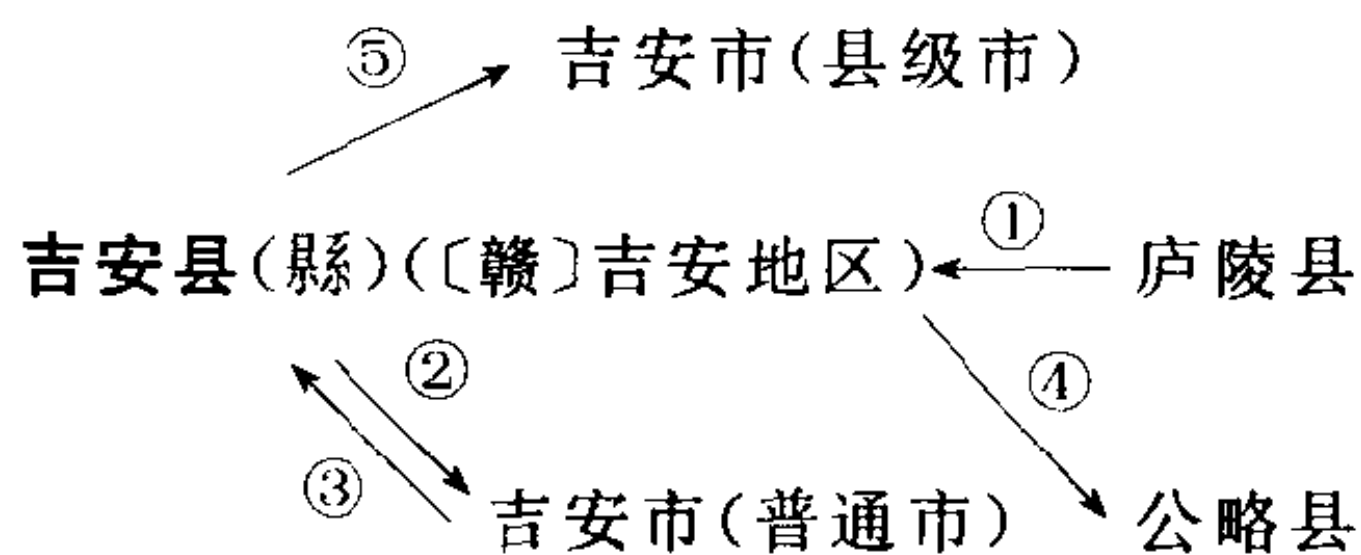


位于东经 $114^{\circ}54' \sim 115^{\circ}5'$ 、北纬 $27^{\circ}1' \sim 27^{\circ}9'$ 之间。

①1912年称吉安府;1912年改吉安府为庐陵县。②1914年改庐陵县为吉安县。③1928年析吉安县城区置吉安市(普通市)。④1929年撤销吉安市,并入吉安县。⑤1949年7月28日将吉安石门镇改为吉安市(县级市),隶吉安专区。实行市、县同城分治。⑥1953年1月撤销吉安市,改为吉安镇。⑦1953年12月16日复改为吉安市(县级市),隶吉安专区。⑧1954年吉安市(县级市)改为由省直辖。⑨1958年吉安市(县级市)改由吉安专区辖。⑩1968年吉安市(县级市)改由井冈山地区辖。⑪1979年吉安市(县级市)改由吉安地区辖。

参见 225 页“吉安县”。

吉州 见 226 页“吉县”。

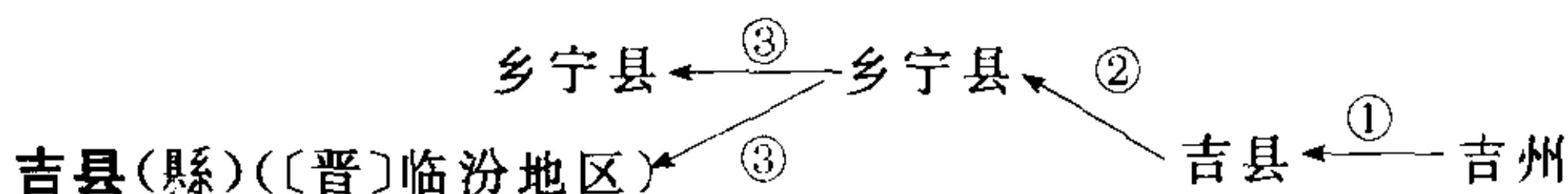


位于东经 $114^{\circ}27' \sim 115^{\circ}30'$ 、北纬 $26^{\circ}38' \sim 27^{\circ}37'$ 之间。

①1912年称庐陵县;1914年改为吉安县。②1928年析吉安县城区置吉安市(普通市)。③1929年撤销吉安市,并入吉安县。④1931年11月,为纪念中国无产阶级军事家、坚强的共产主义战士、中国工农红军和苏维埃运动缔造者、组织者之一——黄公略,中华苏维埃共和国临时中央政府决定,划出吉安、吉水、泰和三县的9个区68个乡,成立公略县。⑤1949年7月28日,将吉安县石门镇改为吉安市(县级市),隶吉安专区。

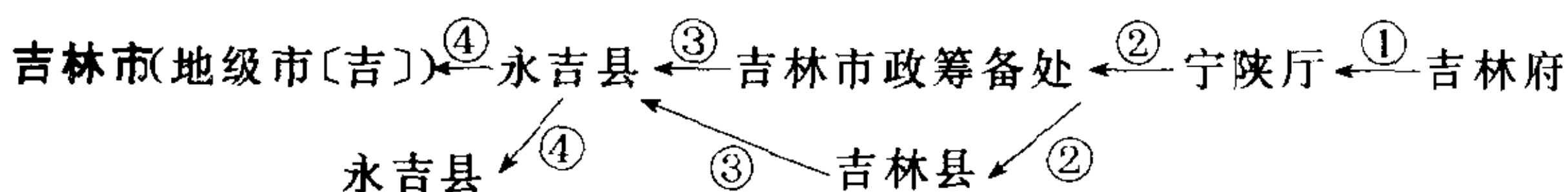
参见 224 页“吉安市”。

吉安府 见 224 页“吉安市”。



位于东经 110°27'~111°07'、北纬 35°53'~36°21' 之间。

①1912 年初称吉州；1912 年 5 月改吉州为吉县。②1958 年撤销吉县，并入乡宁县。③1961 年析乡宁县，重置吉县，吉县与乡宁县分治。参见 45 页“乡宁县”。



位于东经 126.5°、北纬 43.8°。

原名吉林乌拉，满语意为“沿江”。松花江水宛如玉带流贯市区，故有“北国江城”之称。冬季，市内松花江上的雾气凝结在江堤上的柳枝、松针上，形成雾凇，故享有“雾凇城”之美称。

①1912 年称吉林府；1913 年改吉林府为吉林县。②1928 年于县政府内设吉林市政筹备处。③1929 年因省县同名，改吉林县为永吉县。④1936 年将永吉县部分行政区域析出设吉林市，实行市、县分治。

下设丰满区、龙潭区、昌邑区和船营区。

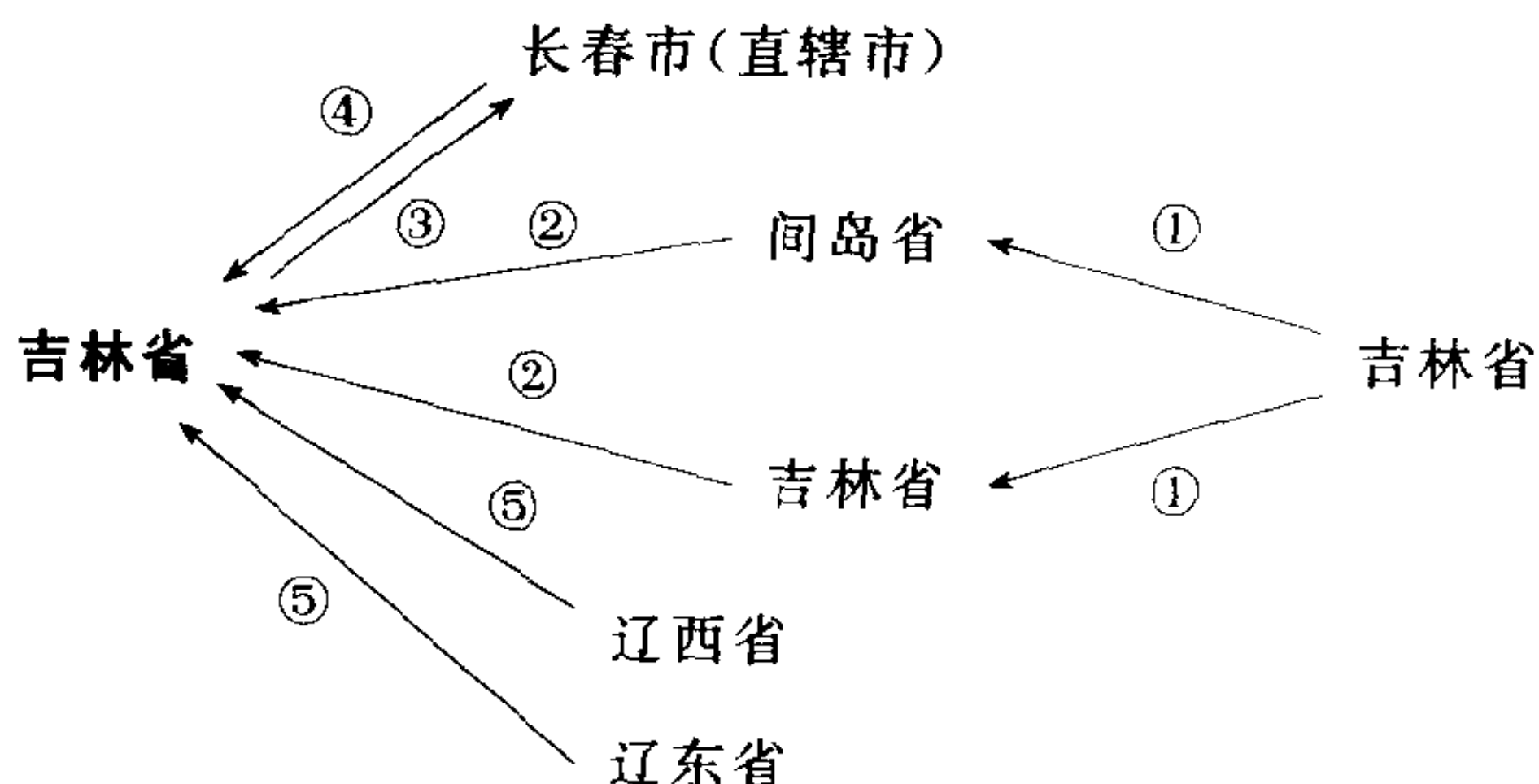
1912 年隶吉林省。1932 年隶伪满吉林省。1945 年光复后复隶吉林省。

吉林市政筹备处 见 226 页“吉林市”。

吉林市政筹备处 见 226 页“吉林市”。

吉林县(縣) 见 200 页“永吉县”、226 页“吉林市”。

吉林府 见 200 页“永吉县”、226 页“吉林市”。



位于东经 $121^{\circ}38'$ ~ $131^{\circ}19'$ 、北纬 $40^{\circ}52'$ ~ $46^{\circ}18'$ 之间。

以省内吉林城得名,简称“吉”。省会,1949年为吉林市,1954年以后为长春市。

- ①1912年称吉林省;1931年“九·一八”事变后,东北三省(辽宁省、吉林省、黑龙江省)被日军占领,划分为奉天、锦州、安东、通化、四平、兴安南、吉林、间岛、滨江、牡丹江、三江、东安、北安、黑河、龙江、兴安东、兴安北 17 个省,其中吉林、间岛 2 省辖地为今吉林省辖地。②1947年6月5日公布东北新省区方案,将 17 个省合并为 9 省(辽宁省、安东省、辽北省、吉林省、松江省、合江省、嫩江省、黑龙江省、兴安省);吉林省与间岛省合并,仍称吉林省。③1953年长春市升格为直辖市,由东北行政委员会代管。④1954年长春市改为地级市,划归吉林省领导。⑤1954年撤销辽西省,大部分辖区划归辽宁省;四平市与梨树、双辽 2 县划归吉林省;1954年撤销辽东省,原辽东省所属安东、营口、辽阳 3 市及安东、庄河、新金、复县、岫岩、盖平、营口、海城、凤城、辽阳、宽甸、桓仁、新宾、清原、西丰等 15 县并入辽宁省;通化、辽源 2 市及东丰、西安、海龙、通化、柳河、辉南、靖宇、抚松、长白、临江、辑安等 11 县划归吉林省。

1949年由东北人民政府领导。1952年由东北行政委员会领导。1954年改由中央直接领导。

参见 78 页“内蒙古自治区”、215 页“辽宁省”。

吉首市(县级市〔湘〕湘西土家族苗族自治州) ←^④ 吉首县 ←^③ 乾城县 ←^② 乾县 ←^① 乾州直隶厅

位于东经 $109^{\circ}30'$ ~ $111^{\circ}04'$ 、北纬 $28^{\circ}08'$ ~ $28^{\circ}29'$ 之间。

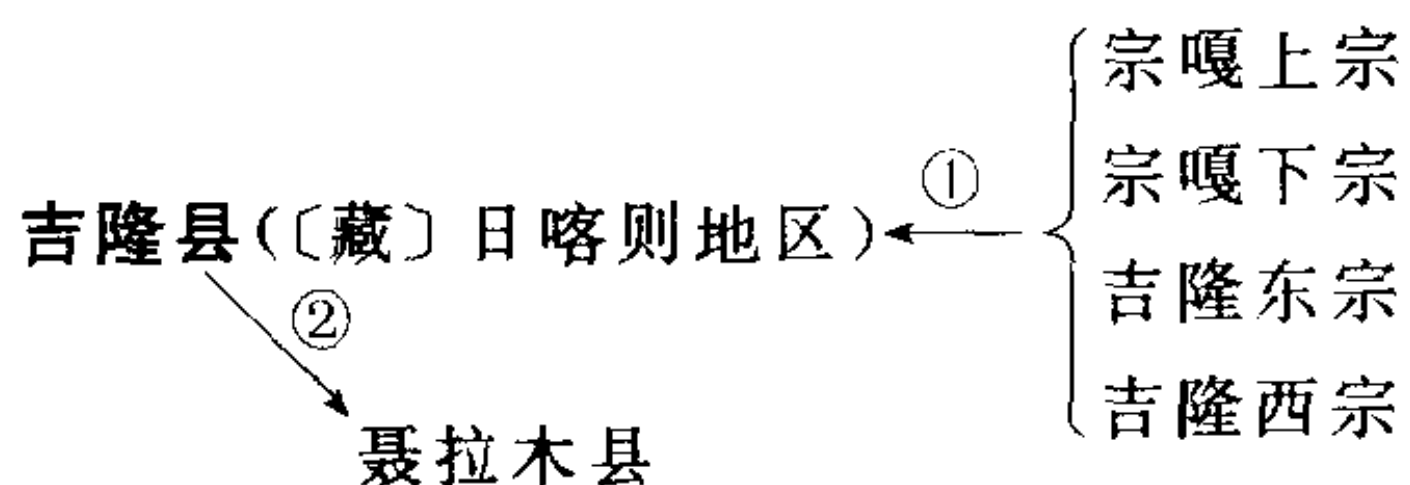
1950年12月县人民政府机关迁至所里,1953年2月25日,所里按苗语更名吉首,乾城县更名吉首县。

- ①1912年称乾州直隶厅;1913年2月废厅,设乾县。②因乾县与陕西省乾县同名,于1914年1月改名乾城县。③1953年2月25日,乾城县更名吉首县。④1982年8月3日,经国务院批准,撤销吉首县,设立吉首市。

吉首县(縣) 见 227 页“吉首市”。

吉隆东宗 见 228 页“吉隆县”。

吉隆西宗 见 228 页“吉隆县”。



位于东经 84°20'~86°07'、北纬 28°20'~29°19' 之间。

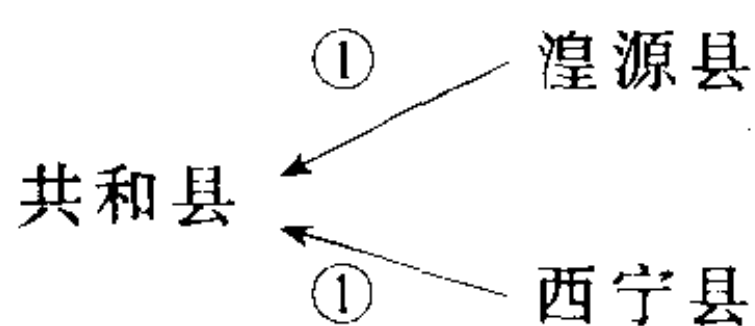
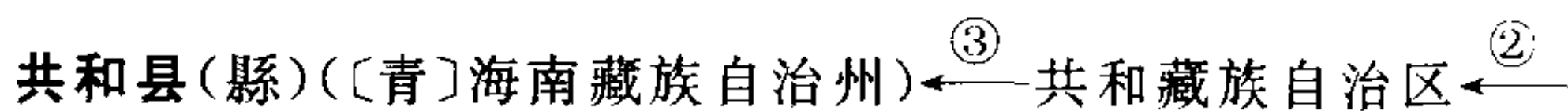
“吉隆”，藏语，意为“舒适宜人的地方”。

①1912 年称宗嘎上宗、宗嘎下宗、吉隆东宗、吉隆西宗；1960 年 7 月合并，称吉隆县。②1995 年 12 月 26 日，将吉隆县差那乡罗布村划归聂拉木县波绒乡管辖。

1912 年后隶西藏办事长官辖区。1914 年隶西藏地方。1956 年隶西藏自治区筹备委员会。1965 年 9 月隶西藏自治区。

参见 619 页“聂拉木县”。

吉隆东宗 见 228 页“吉隆县”。



位于东经 98°54'~101°22'、北纬 35°46'~37°10' 之间。

取“五族共和”之意，定名共和县。

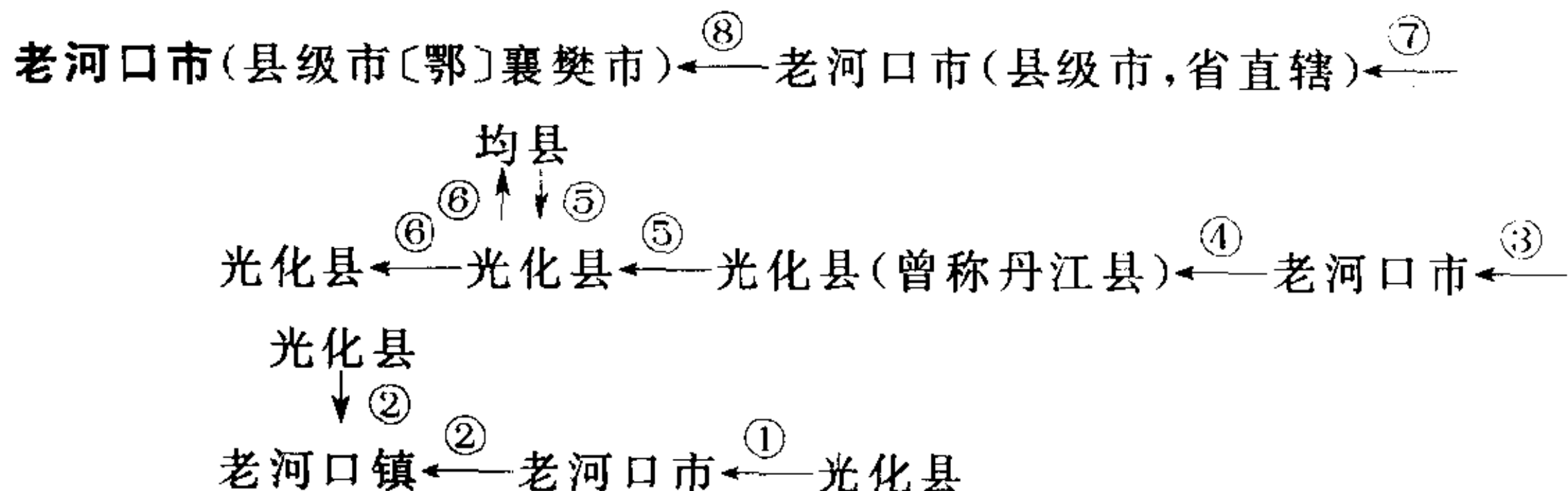
①1929 年 7 月 1 日，析湟源县、西宁县各一部置共和县。②1952 年 6 月改名共和藏族自治州。③1953 年复称共和县。

参见 302 页“兴海县”。

共和藏族自治州(區) 见 228 页“共和县”。

考城县(縣) 见 188 页“兰考县”。

老闸区〔沪〕 见 691 页“黄浦区”。



位于东经 111°6'、北纬 32°4'。

因地处汉水故道之口而得名。

- ①1912年称光化县;1948年7月改为老河口市。②1949年1月,与光化县合并,称老河口镇。③1951年8月再次设立老河口市。④1952年8月,撤销市制,恢复光化县;曾用过丹江县名。⑤1960年7月,光化县与均县合并,仍称光化县。⑥1962年7月,又恢复光化县与均县。⑦1979年11月,老河口第三次从光化县分出设市。1983年11月,经国务院批准,撤销光化县,并入老河口市。⑧1995年老河口市(县级市)改为由省直辖,地级市代管。

老閘區〔沪〕见 691 页“黄浦区”。

亚东 见 229 页“亚东县”。

亚东县(〔藏〕日喀则地区)←^③亚东县委←^②亚东中心县委←^①亚东(村)

位于东经 88°52'~89°30'、北纬 27°23'~28°18' 之间。

- ①1912年称亚东(村),隶属帕里宗;1956年建亚东中心县委,辖帕里宗。②1959年亚东中心县委改为亚东县委。③1960年6月成立亚东县。

1912年后隶西藏办事长官辖区。1914年隶西藏地方。1956年隶西藏自治区筹备委员会。1965年9月隶西藏自治区。

西大同县(縣)见 14 页“大同县”。

西乡县(〔陕〕汉中市)

位于东经 107°15'~108°15'、北纬 32°32'~33°14' 之间。

公元 221 年(蜀昭烈帝章武元年)析成固县南境置南乡县。是年封蜀将张飞为“西乡侯”,寄食采于南乡县。公元 281 年(西晋太康二年)武帝援引“西乡侯”寄食采于南乡县之典故,更南乡县名为西乡县。

先后隶陕西省,1949年曾隶陕甘宁边区。

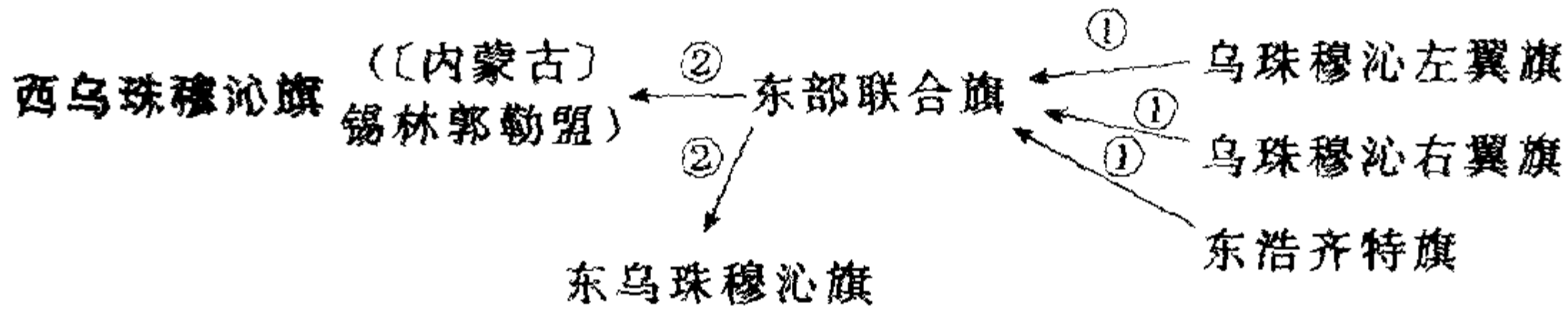
西丰宁县 见 48 页“丰宁满族自治县”。

西丰县(〔辽〕铁岭市)

位于东经 124°16'~125°07'、北纬 42°22'~43°08' 之间。

因地居分水岭之西,物产丰富,故名西丰。

1912年隶奉天省。1929年隶辽宁省。1932年隶伪满奉天省。1941年隶伪满四平省。1945年光复后隶辽北省。1949年隶辽东省。1954年复隶辽宁省。



位于东经 $116^{\circ}21'$ ~ $119^{\circ}31'$ 、北纬 $43^{\circ}57'$ ~ $45^{\circ}23'$ 之间。

“乌珠穆沁”是部落名，蒙古语意为“葡萄”，因该地盛产野葡萄而得名。

①1949年7月乌珠穆沁左翼旗、乌珠穆沁右翼旗、东浩齐特旗合并成立东部联合旗。②1956年9月东部联合旗分为西乌珠穆沁旗和东乌珠穆沁旗。

西邓柯宗 见 279 页“江达县”。

西平县〔豫〕驻马店地区)

位于东经 $113^{\circ}36'$ ~ $114^{\circ}13'$ 、北纬 $33^{\circ}10'$ ~ $33^{\circ}32'$ 之间。

1912年称西平县，县名沿用至今。

西布特哈旗 见 387 页“阿荣旗”。

西四区(區)〔京〕见 233 页“西城区”。

西宁办事大臣辖区 见 135 页“甘肃省”、196 页“宁夏回族自治区”、397 页“青海省”。

西宁市(地级市〔青〕) ← ② 西宁市(省辖市) ← ① 西宁县

位于东经 101.8° 、北纬 36.6° 。

市名源于本地宋为西宁州、明为西宁卫、清为西宁县，“西宁”一名沿用至今。青海省省会。

①1912年称西宁县；1944年置西宁市(省辖市)。②1949年改为西宁市(地级市)。

下设城中区、城东区、城北区和城西区。

1912年隶甘肃省。1928年隶青海省。

参见 145 页“平安县”。

西宁县〔青〕见 73 页“互助土族自治县”、145 页“平安县”、230 页“西宁市”、228 页“共和县”、302 页“兴海县”、777 页“湟中县”。

西宁县〔粤〕见 422 页“郁南县”。

西宁县〔冀〕见 312 页“阳原县”。

西礼县 见 187 页“礼县”、233 页“西和县”。

西吉县(縣)(〔宁〕固原地区)←—固原县、海原县、隆德县、静宁县、庄浪县
位于东经 105°21′~106°04′、北纬 35°35′~36°14′ 之间。

县名以境内回族圣地西吉滩得名。

1942 年析固原县、海原县、隆德县、静宁县、庄浪县五县交界部置西吉县。

1912 年隶甘肃省。1958 年 10 月改隶宁夏回族自治区。

西华县(〔豫〕周口地区)

位于东经 114°05′~114°43′、北纬 33°36′~33°59′ 之间。

1912 年称西华县,县名沿用至今。

西充县(縣)(〔川〕南充市)

位于东经 105°36′~106°04′、北纬 30°52′~31°15′ 之间。

公元 621 年(唐武德四年)始建县,因晋有西充国,境内有西充山,故称西充。

1912 年称西充县,县名沿用至今。

1912 年隶四川省。1950 年隶川北行署区。1952 年复隶四川省。

西安市〔吉〕见 159 页“东辽县”、218 页“辽源市”。

西安市(地级市〔陕〕)←^⑤西安市(直辖市)←^④西安市(院辖市)←^③西安市(省辖市)←^②西京市(省辖市)←^①西安市(普通市)

位于东经 108.9°、北纬 34.2°。

①1928 年置西安市(普通市);1930 年改为西京市(省辖市)。②1943 年复改西安市(省辖市)。③1945 年西安市改为院辖市。④1949 年西安市改为直辖市;1950 年由西北军政委员会领导。⑤1954 年西安市划归陕西省,为地级市。

下设临潼区(1997 年 6 月 25 日,经国务院批准,撤销临潼县,设立西安市临潼区)、未央区、莲湖区、阎良区、雁塔区、碑林区、新城区和灞桥区。

1928 年隶陕西省。1945 年隶国民政府行政院。1949 年为直辖市。1954 年复隶陕西省。

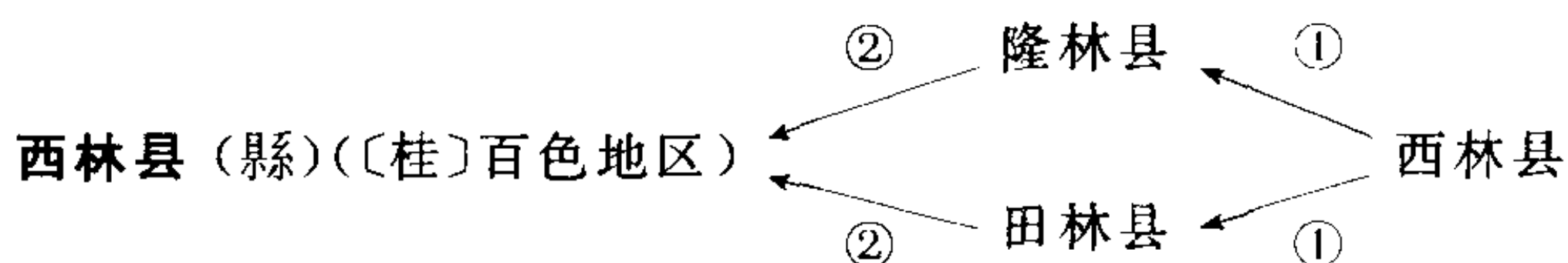
参见 93 页“长安县”、506 页“陕西省”。

西安县(縣)〔吉〕见 159 页“东辽县”、218 页“辽源市”。

西安县(縣)〔浙〕见 923 页“衢州市”、924 页“衢县”。

西阳曲县 见 309 页“阳曲县”。

西贡区〔港〕见 561 页“香港特别行政区”。



位于东经 $104^{\circ}28'$ ~ $105^{\circ}36'$ 、北纬 $24^{\circ}01'$ ~ $24^{\circ}44'$ 之间。

①1912 年称西林县；1951 年撤销西林县，分别并入隆林县、田林县。②

1963 年析隆林县、田林县中原西林县区域复置西林县。

1912 年隶广西省。1958 年 3 月 5 日后隶广西僮族自治区。1965 年 10 月

12 日广西僮族自治区更名为广西壮族自治区。

参见 173 页“田林县”、738 页“隆林各族自治县”。

西青区〔津〕←^③西郊区←^②津西区←^①天津县

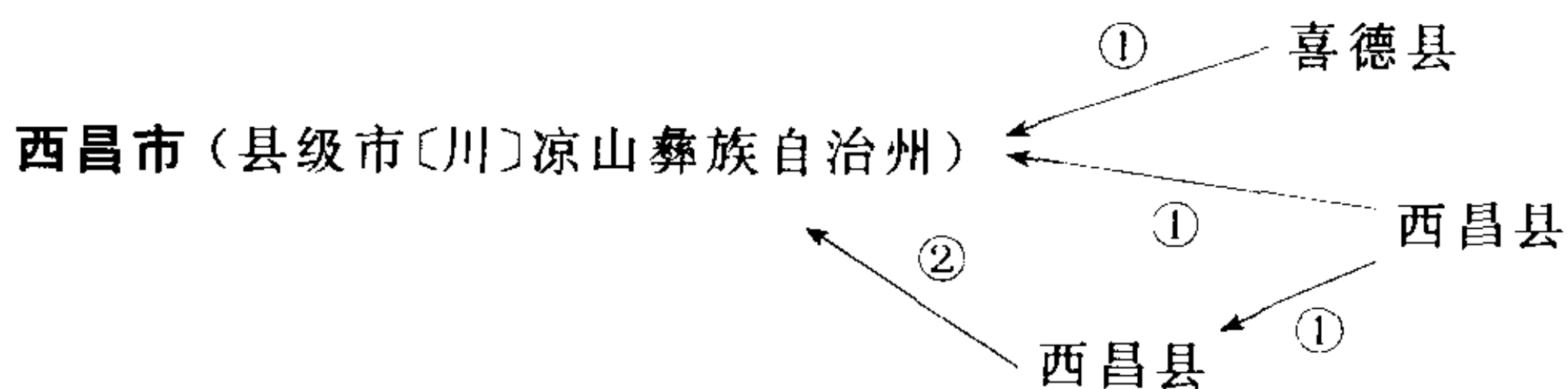
①1953 年天津县并入天津市，将原七个区划分为四个郊区：津东区、津

南区、津西区、津北区。②1955 年改名西郊区。③1992 年 2 月 12 日，

经国务院批准，西郊区更名为西青区。

西固分州 见 266 页“舟曲县”。

西固县(縣) 见 266 页“舟曲县”、496 页“宕昌县”。



位于东经 $101^{\circ}46'$ ~ $102^{\circ}25'$ 、北纬 $27^{\circ}31'$ ~ $28^{\circ}10'$ 之间。

西昌秋高气爽，晴空万里，能见度大，月夜尤为明媚，故有“月城”之称。

又有“通向宇宙的天窗”之美誉。

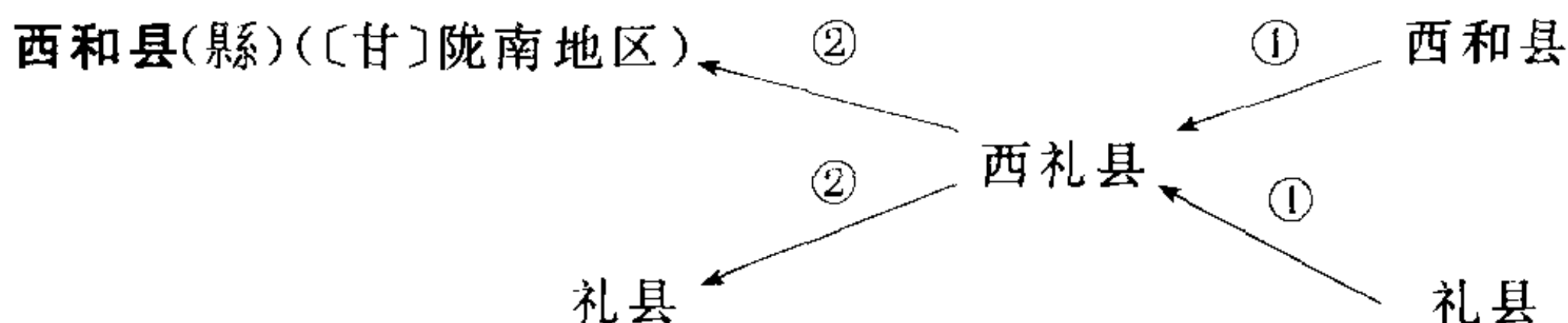
①1912 年称西昌县；1980 年析西昌县城关镇及城周四乡与喜德县的四

合乡建立西昌市(县级市)，隶凉山彝族自治州。②1986 年，经国务院批准，撤销西昌县，并入西昌市。

1912 年隶四川省。1914 年隶川边特别区。1939 年隶西康省。1955 年复

隶四川省。

西昌县(縣) 见 232 页“西昌市”、748 页“喜德县”、782 页“普格县”、872 页“德昌县”。



位于东经 105°03'~105°38'、北纬 33°37'~34°13' 之间。

公元 1142 年(南宋绍兴十二年)岷州改为和州,因淮西有和州(今安徽和县),乃冠以“西”字以别之,故始称“西和”。

①1912 年称西和县;1958 年 9 月西和县与礼县合并,称西礼县。②1961 年 12 月撤销西礼县,恢复西和县、礼县建制。

参见 187 页“礼县”。

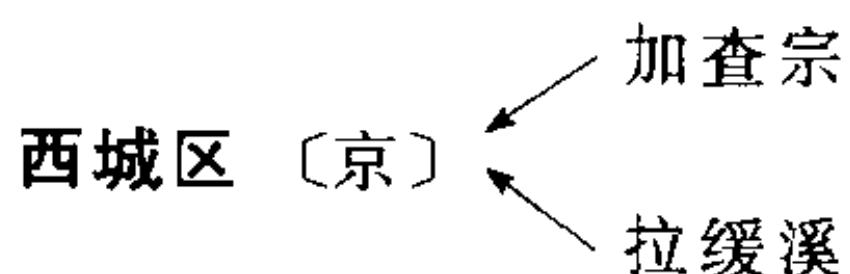
西京市 见 231 页“西安市”。

西单区〔京〕 见 233 页“西城区”。

西郊区(區)〔沪〕 见 93 页“长宁区”、363 页“闵行区”、634 页“徐汇区”、780 页“普陀区”。

西郊区(區)〔津〕 见 232 页“西青区”。

西郊区(〔藏〕拉萨市) 见 680 页“堆龙德庆县”。



1958 年撤销西单区、西四区,合并设立西城区。

西峡市 见 233 页“西峡县”。



位于东经 111°00'~111°49'、北纬 33°05'~33°48' 之间。

特产琥珀,储量大,质量好,富集成“窝子矿”,故有“琥珀之乡”之称。

①1912 年称内乡县;1948 年 5 月 6 日,析内乡县西北部五个区置西峡县。②1949 年 1 月 20 日,撤西峡县建制,复并入内乡县,置西峡市。

③1949 年 12 月 15 日,重建西峡县。

参见 76 页“内乡县”。

西顺义县 见 566 页“顺义区”。

西科后旗 见 559 页“科尔沁右翼前旗”。

西科前旗 见 559 页“科尔沁右翼前旗”。

西科後旗 见 559 页“科尔沁右翼前旗”。

西貢區〔港〕 见 561 页“香港特别行政区”。

西華縣 见 231 页“西华县”。

西峽市 见 233 页“西峽县”。

西峽縣 见 76 页“内乡县”、233 页“西峽县”。

西峰市(县级市〔甘〕庆阳地区) ← ② 庆阳县 ← ① 宁陕厅

位于东经 $107^{\circ}27' \sim 107^{\circ}52'$ 、北纬 $35^{\circ}25' \sim 35^{\circ}51'$ 之间。

因地处西安西北海拔 1450 米的黄土高原上,故称“西峰”。

①1912 年称安化县;1913 年改为庆阳县。②1986 年 1 月析庆阳县的显胜、董志、陈户、什社、温泉、后官寨、彭原 7 个乡和西峰、肖金二镇置西峰市(县级市)。

参见 276 页“庆阳县”。

西烏珠穆沁旗 见 230 页“西乌珠穆沁旗”。

西康省

1914 年设川边特别区;1928 年改为西康省(当时实际上未成立省),先设西康建省委员会,1939 年划入原属四川省的雅安、西昌等县正式建制;1950 年金沙江以西改设昌都地区;1955 年西康省撤销,金沙江以东地区划归四川省;1956 年昌都地区划归西藏自治区。

1954 年西康省统辖:雅安市;雅安专区的雅安县、荥经县、汉源县、石棉县、天全县、宝兴县、芦山县;西昌专区的西昌县、宁南县、德昌县、会理县、会东县、盐边县、冕宁县、越嶲县、米易县、金矿县、盐源县、木里藏族自治县;西康省西藏自治区的康定县、泸定县、九龙县、雅江县、乾宁县、丹巴县、理塘县、稻城县、乡城县、德荣县、义敦县、巴塘县、邓河县、德格县、甘孜县、炉霍县、道孚县、新龙县、白玉县、石渠县;凉山彝族自治县的昭觉县、普雄县、普格县、喜德县、布拖县、美姑县、金阳县;昌都地区的直辖单位的昌都宗、察雅宗、左贡宗、八宿宗、江卡宗、拉多宗、贡觉宗、江达宗、类乌齐宗、西邓柯宗、硕督宗、洛隆宗、三岩宗、盐井宗、桑昂曲宗;昌都地区第一办事处的三十九族地区的丁青宗、色扎宗、尺牍宗、巴庆宗、阿扎伯索宗、那雪比如宗、边壩宗、索宗、沙丁宗嘉黎宗;昌都地区第二办事处的波密地区的倾多宗、曲宗、易贡宗;昌都地区第二办事处的工布地区的则松宗足棕、索克宗、太昭宗、白乌岗宗;昌都地区第二办事处的搭博地区的郎宗、兼冬宗、加查

宗、库鲁那木吉宗、拉普索宗。

参见 170 页“四川省”、236 页“西藏自治区”、561 页“重庆市”。

西部联合旗 见 383 页“阿巴嘎旗”、807 页“锡林浩特市”。

西部联合旗 见 383 页“阿巴嘎旗”、807 页“锡林浩特市”。

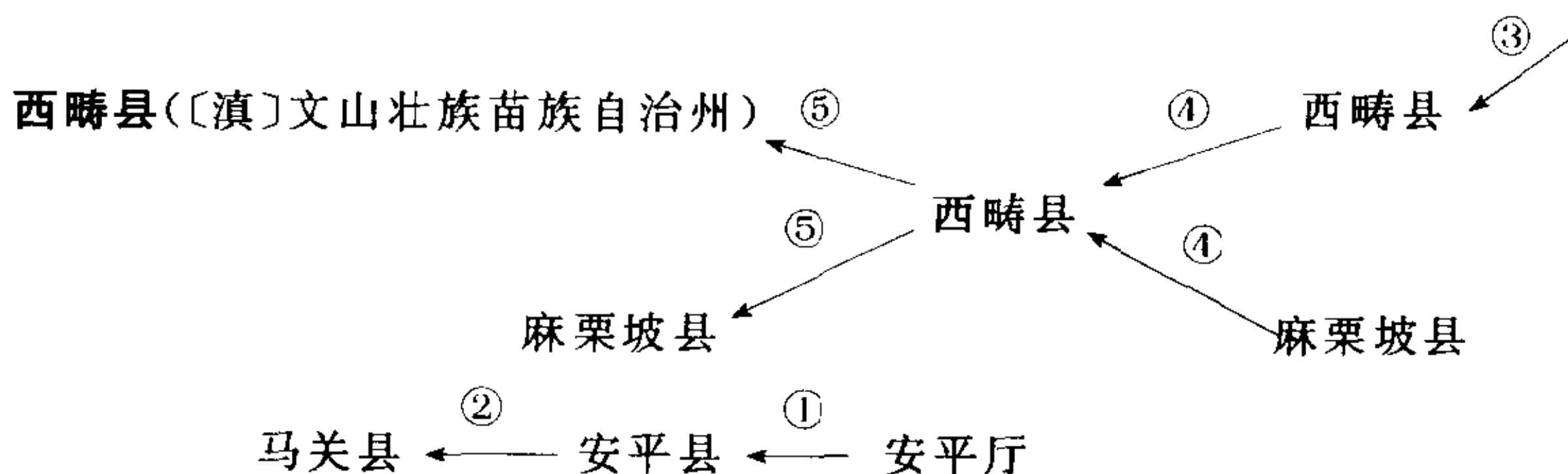
西陽曲縣 见 309 页“阳曲县”。

西隆州 见 173 页“田林县”、738 页“隆林各族自治县”。

西隆县(縣) 见 173 页“田林县”、738 页“隆林各族自治县”。

西鄉縣 见 229 页“西乡县”。

西單區〔京〕 见 233 页“西城区”。



位于东经 104°22' ~ 104°58'、北纬 23°06' ~ 23°37' 之间。

县名“西畴”由境内西洒、畴阳两区首字组合而成。

① 1912 年称安平厅；1913 年改为安平县。② 1914 年改为马关县。③ 1920 年析马关县的西洒、畴阳两区，设西畴县。④ 1958 年 11 月西畴县和麻栗坡县合并，仍称西畴县。⑤ 1961 年 10 月二县分治，恢复西畴县、麻栗坡县建制。

参见 714 页“麻栗坡县”。

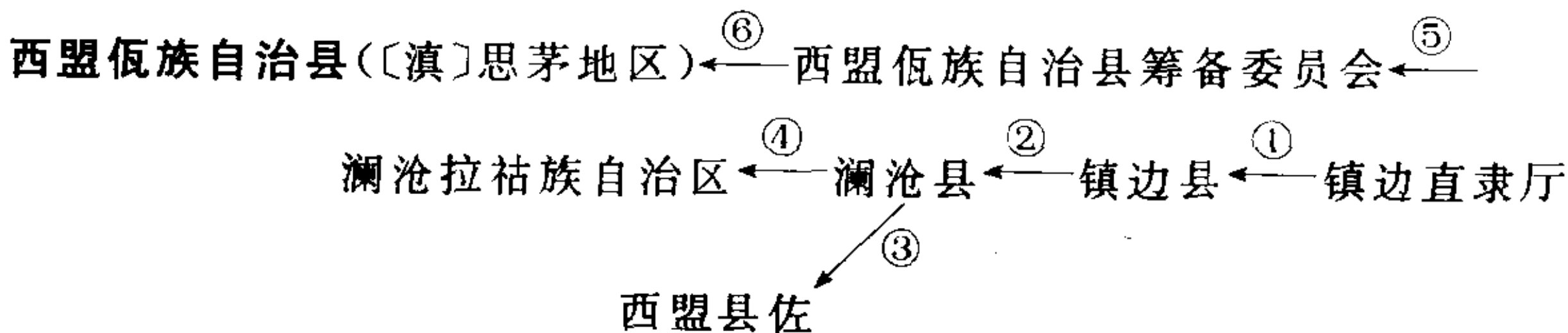
西順義縣 见 566 页“顺义区”。

西甯市 见 145 页“平安县”、230 页“西宁市”。

西甯縣〔青〕 见 73 页“互助土族自治县”、145 页“平安县”、230 页“西宁市”、228 页“共和县”、302 页“兴海县”、777 页“湟中县”。

西甯縣〔粵〕 见 422 页“郁南县”。

西甯縣〔冀〕 见 312 页“阳原县”。



位于东经 $99^{\circ}18' \sim 99^{\circ}43'$ 、北纬 $22^{\circ}25' \sim 22^{\circ}57'$ 之间。

①1912年称为镇边直隶厅；1913年改为镇边县。②1915年改澜沧县。

③1929年析澜沧县设西盟县佐；1933年改称西盟乡。④1953年4月7日设澜沧拉祜族自治区。⑤1956年6月17日设西盟佤族自治县筹备委员会。⑥1965年3月5日正式成立西盟佤族自治县。

参见 880 页“澜沧拉祜族自治县”。

西盟佤族自治县筹备委员会 见 235 页“西盟佤族自治县”、880 页“澜沧拉祜族自治县”。

西盟佤族自治县筹备委员会 见 235 页“西盟佤族自治县”、880 页“澜沧拉祜族自治县”。

西盟县佐 见 235 页“西盟佤族自治县”。

西盟县佐 见 235 页“西盟佤族自治县”。

西滦平县 见 827 页“滦平县”。

西嘎 见 423 页“拉孜县”。

西宁市 见 145 页“平安县”、230 页“西宁市”。

西寧縣〔青〕 见 73 页“互助土族自治县”、145 页“平安县”、230 页“西宁市”、228 页“共和县”、302 页“兴海县”、777 页“湟中县”。

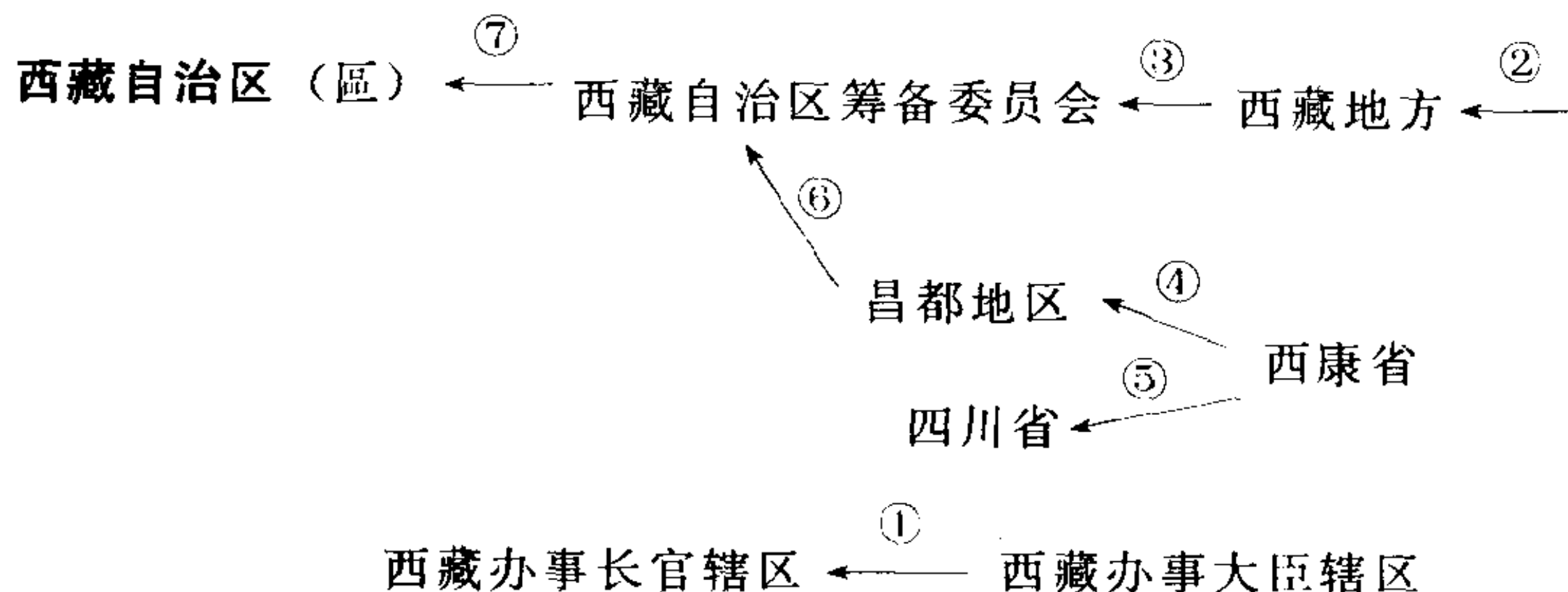
西寧辦事大臣轄區 见 135 页“甘肃省”、196 页“宁夏回族自治区”、397 页“青海省”。

西鄂柯宗 见 279 页“江达县”。

西藏办事大臣辖区 见 236 页“西藏自治区”。

西藏办事长官辖区 见 236 页“西藏自治区”。

西藏地方 见 236 页“西藏自治区”。



位于东经 $78^{\circ}25' \sim 99^{\circ}06'$ 、北纬 $26^{\circ}50' \sim 36^{\circ}53'$ 之间。

“西藏”一词,最早见于1663年(清康熙二年)。清代将西藏分为四部:卫(前藏)、藏(后藏)、喀木(康)、阿里四部,总称西藏。西藏自治区简称“藏”。又因全区平均海拔4000米以上,为青藏高原的主体,而称“世界屋脊”。

①清末,称西藏办事大臣辖区;民国后改为西藏办事长官辖区。②1914年改为西藏地方(省级)。1951年5月23日西藏和平解放。③1955年3月29日国务院全体会议第七次会议通过决定,设立西藏自治区筹备委员会,1956年4月该委员会宣布成立;1959年平定西藏地方部分上层反动分子的叛乱后,于1959年3月28日国务院命令,解散西藏地方人民政府,由西藏自治区筹备委员会代行西藏地方政府的职能。④1950年析西康省金沙江以西行政区域改称昌都地区,直属中央。⑤1955年撤销西康省,金沙江以东的辖区并入四川省。⑥1956年4月昌都地区划归西藏,由西藏自治区筹备委员会领导。⑦1965年9月9日成立西藏自治区。

参见170页“四川省”、561页“重庆市”。

西藏自治区筹备委员会 见236页“西藏自治区”。

西藏自治區籌備委員會 见236页“西藏自治区”。

西藏辦事大臣轄區 见236页“西藏自治区”。

西藏辦事長官轄區 见236页“西藏自治区”。

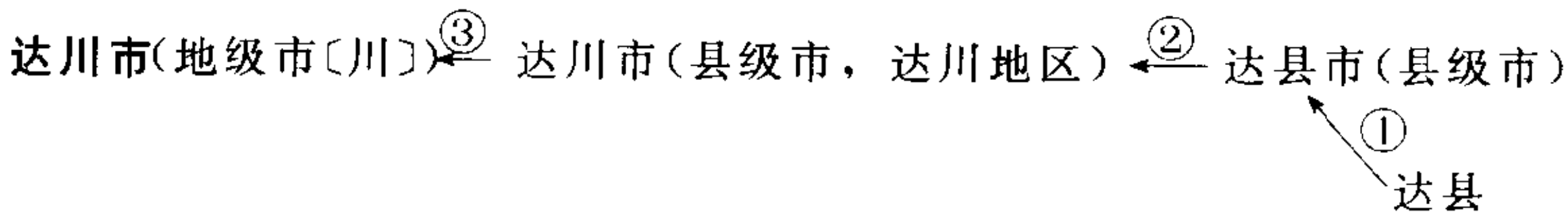
西禮縣 见187页“礼县”、233页“西和县”。

西豐寧縣 见48页“丰宁满族自治县”。

西豐縣 见229页“西丰县”。

西疇縣 见235页“西畴县”、714页“麻栗坡县”。

西灤平縣 见827页“滦平县”。



位于东经107°22'~107°36'、31°03'~31°18'之间。

①1912年称达县;1976年从达县析置达县市(县级市),隶达县地区。②1993年7月5日,经国务院批准,达县市更名为达川市(县级市),隶达川地区。③1999年6月20日,经国务院批准,撤销达川地区和县级达川市,设立地级达川市。

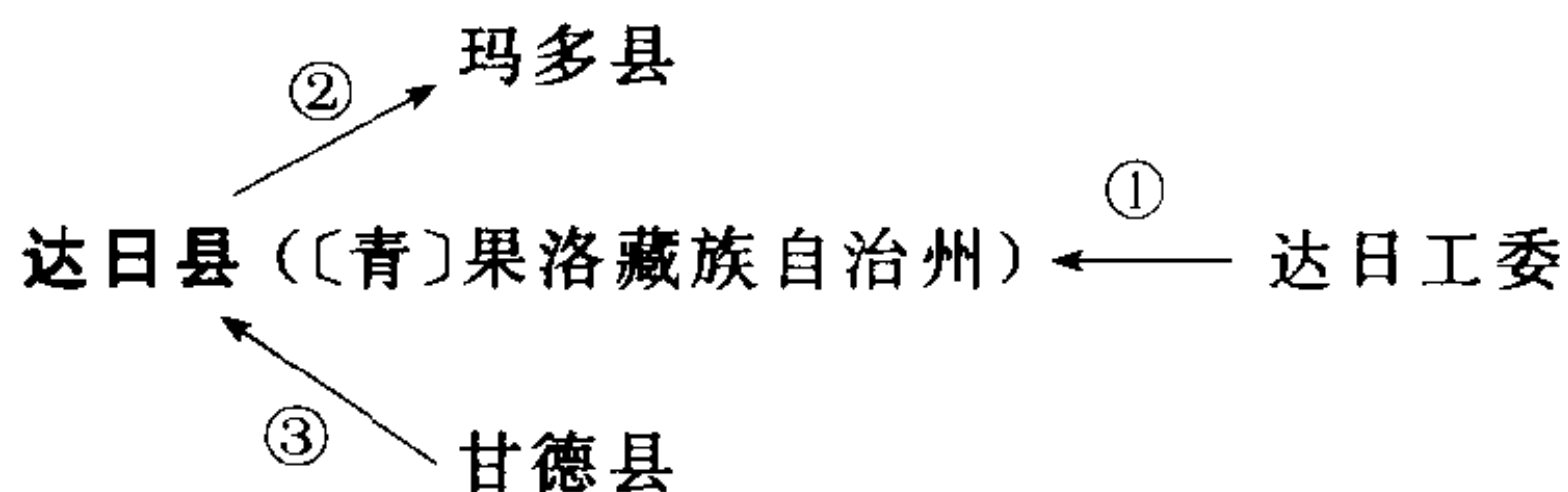
下设通川区。

1912年隶四川省。1950年隶川北行署区。1952年复隶四川省。

达木曲柯尔 见 424 页“拉萨市”。

达木萨迦县 见 596 页“班戈县”。

达日工委 见 238 页“达日县”。



位于东经 $98^{\circ}14'$ ~ $100^{\circ}36'$ 、北纬 $32^{\circ}43'$ ~ $37^{\circ}17'$ 之间。

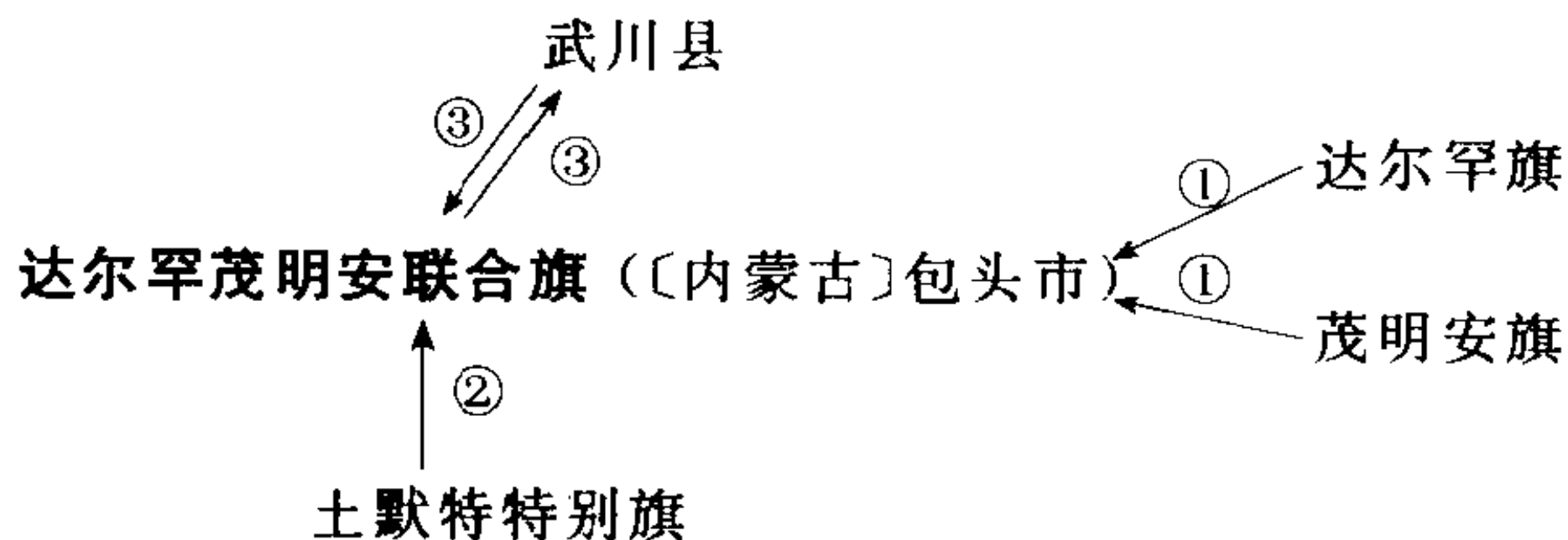
由境内的达曲河而得名。

①1953年4月,青海省果洛工作团派出第二分团在达日金渡成立了达日工委,筹备建县;1955年7月正式建达日县。②1958年6月将和科区划归玛多县。③1958年6月将甘德县同治区划归达日县。

参见 317 页“玛多县”。

达巴宗 见 118 页“札达县”。

达生县 见 324 页“杞县”。



位于东经 $109^{\circ}16'$ ~ $110^{\circ}26'$ 、北纬 $41^{\circ}14'$ ~ $42^{\circ}44'$ 之间。

①1950年5月1日达尔罕旗建立人民政府;1950年6月1日茂明安旗建立人民政府;1952年两旗合并称达尔罕茂明安联合旗。②1954年将土默特特别旗的第七区的红山子、小文公、石宝等乡和希拉穆仁嘎查划归达尔罕茂明安联合旗。③1958年又将红山子乡划归武川县,同时将武川县的腮忽洞、巨宝庄两乡划归达尔罕茂明安联合县。

1950年隶绥远省。1954年隶内蒙古自治区。

达尔罕旗 见 238 页“达尔罕茂明安联合旗”。

达玛溪堆 见 693 页“措美县”。

达县(〔川〕达川地区)

达县市(县级市)

位于东经 106°59'~107°50'、北纬 30°49'~31°33' 之间。

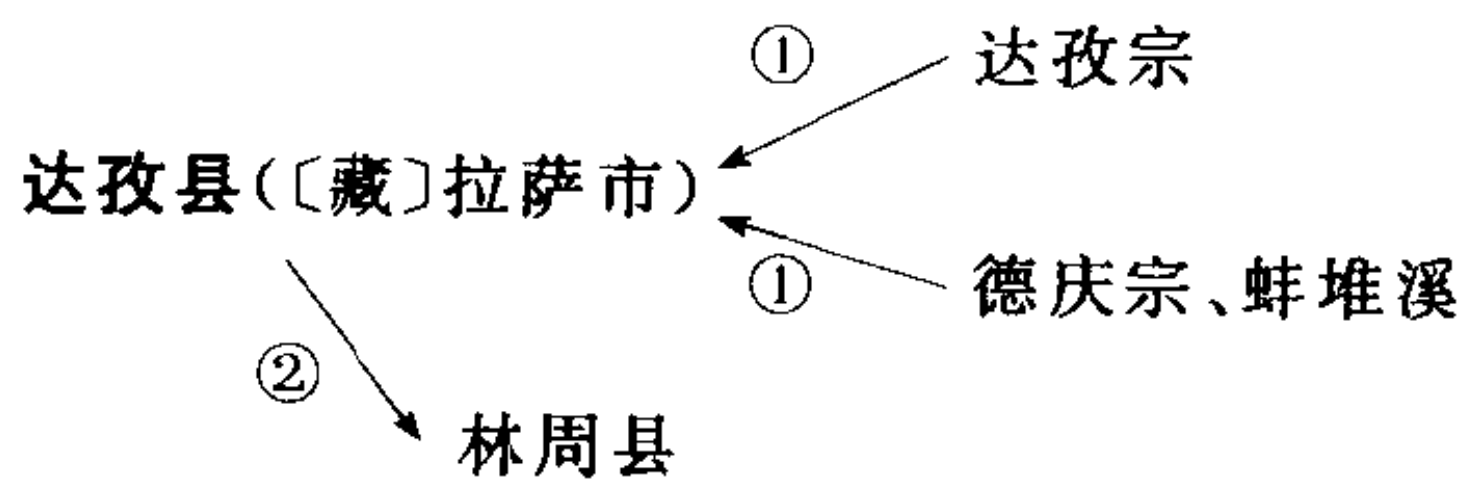
1912 年称达县;1976 年划达县城管区置达县市(县级市),隶达县地区。

1993 年 7 月更名为达川市。

1912 年隶四川省。1950 年隶川北行署区。1952 年复隶四川省。

参见 237 页“达川市”。

达县市 见 237 页“达川市”、239 页“达县”。



位于东经 91°14'~91°38'、北纬 29°30'~30°01' 之间。

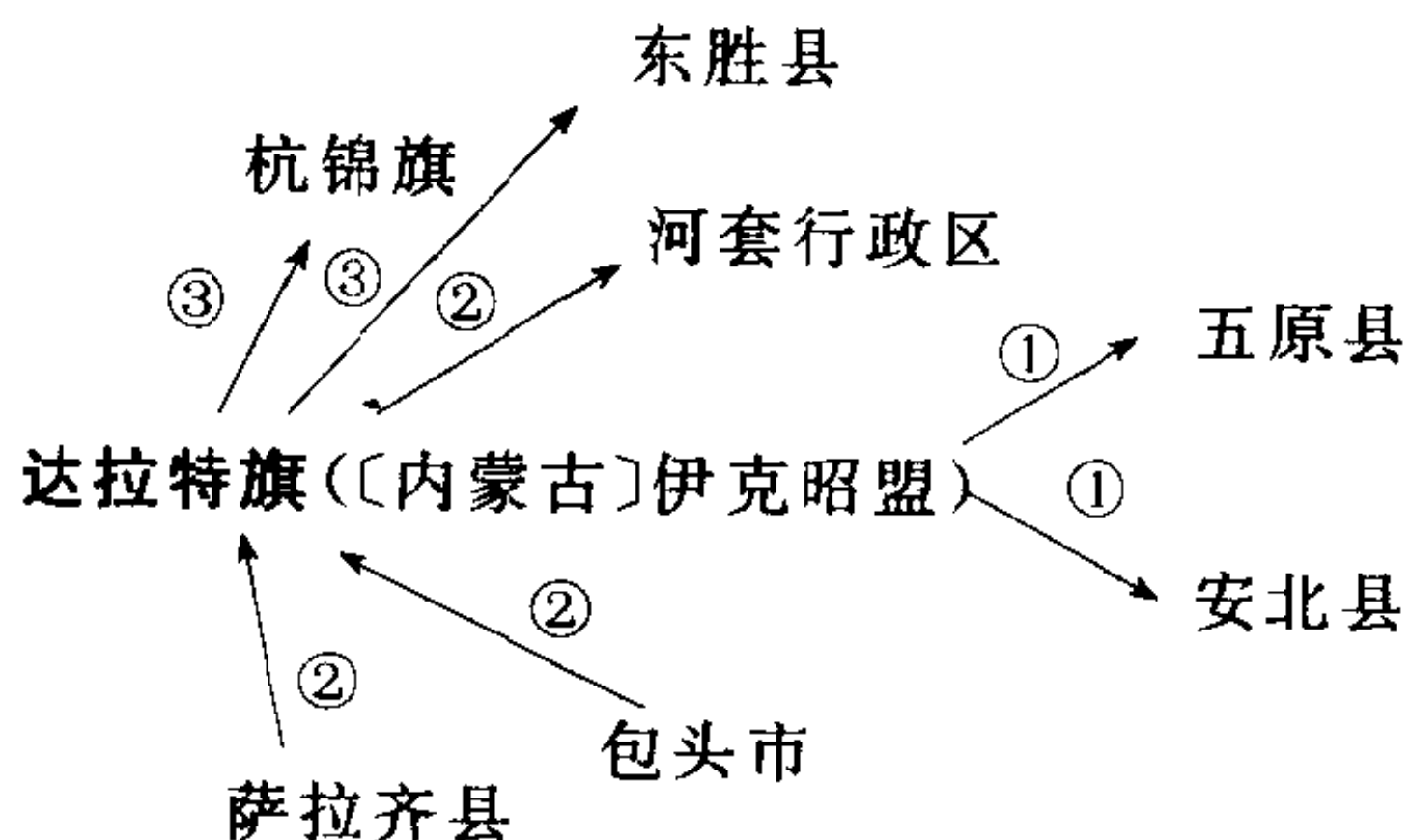
“达孜”藏语含意为“虎峰”。古代多以虎作为英雄的标志,民间传说村庄背后的山也像趴在地上的老虎,而宗政府就建在老虎前腿左爪上,故取名“达孜”。

①1912 年称达孜宗、德庆宗、蚌堆溪;1959 年原达孜宗、德庆宗、蚌堆溪合并成立达孜县。②1988 年 7 月将达孜县管辖的澎波划归林周县。1912 年后隶西藏办事长官辖区。1914 年隶西藏地方。1956 年隶西藏自治区筹备委员会。1965 年 9 月隶西藏自治区。

参见 409 页“林周县”。

达孜宗 见 239 页“达孜县”。

达拉特后旗 见 67 页“五原县”。



位于东经 $109^{\circ}00' \sim 110^{\circ}45'$ 、北纬 $40^{\circ}00' \sim 40^{\circ}30'$ 之间。

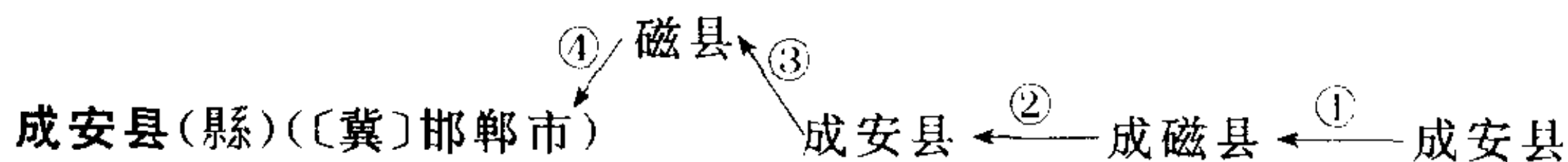
达拉特系蒙古语，一说由达拉都（“平原”）转音而成，以达拉特地形而得名；一说由部落名得名。

①1912年后蒙事从清制，辖境内有很多垦区，由五原县、安北县管理。

②1950年成立达拉特旗人民政府。1952年将西部黄河北岸十三区划给河套行政区；1952年将包头、萨拉齐县管辖的黄河南岸7个乡划入。③1952年将西境3个乡划给杭锦旗，南境4个乡划给东胜县。

参见162页“东胜市”、413页“杭锦旗”。

达波错斯(色) 见424页“拉萨市”。



位于东经 $114^{\circ}29' \sim 114^{\circ}53'$ 、北纬 $36^{\circ}18' \sim 36^{\circ}30'$ 之间。

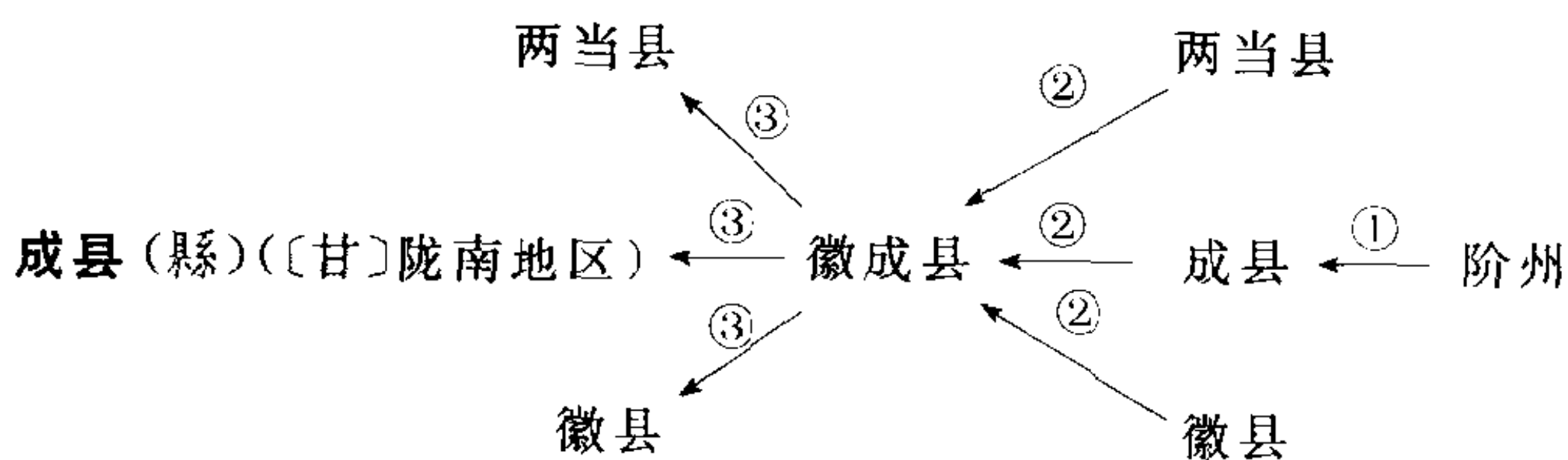
①1912年称成安县；1945年磁县77个村并入成安县，遂改名成磁县。

②1949年8月撤销成磁县，恢复成安县。③1958年12月成安县并入磁县。④1961年恢复成安县。

民国初年隶直隶省。1928年6月隶河北省。1941年隶晋冀鲁豫边区。

1948年9月隶华北行政区。1949年8月复隶河北省。

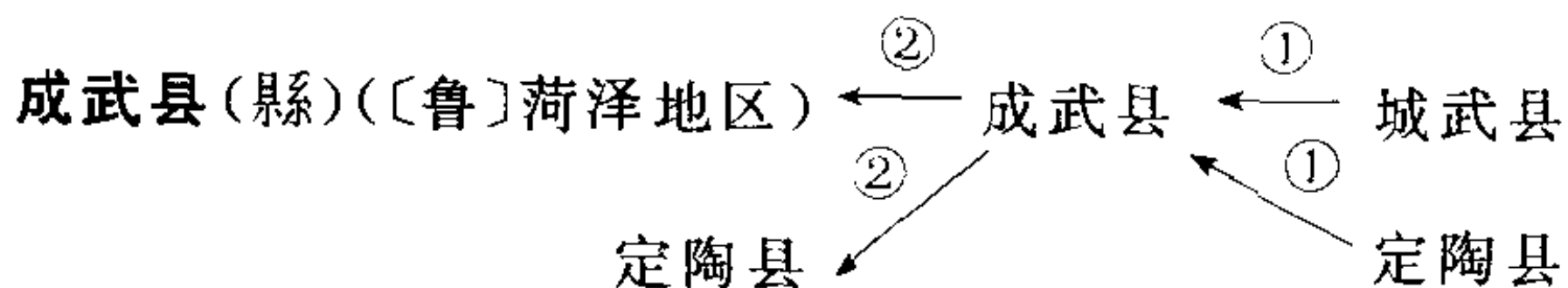
参见842页“磁县”。



位于东经 $105^{\circ}24' \sim 105^{\circ}57'$ 、北纬 $33^{\circ}31' \sim 34^{\circ}02'$ 之间。

①1912年称阶州；1913年改为成县。②1958年9月成县与两当县、徽县合并称成成县。③1962年1月三县分治，恢复成县、两当县、徽县。

参见338页“两当县”、902页“徽县”。



位于东经 $115^{\circ}44' \sim 116^{\circ}11'$ 、北纬 $34^{\circ}49' \sim 35^{\circ}11'$ 之间。

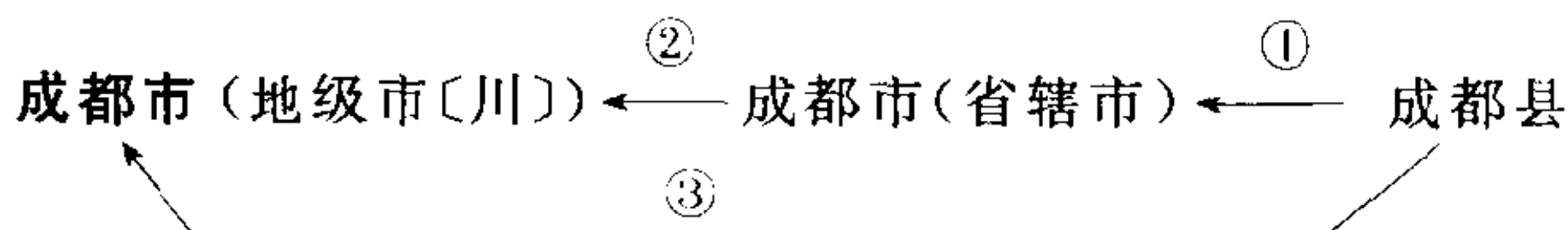
秦置成武县,南北朝刘宗改用城武县,隋初复用成武,明初县名又为城武县。民国以来沿用城武县,至1958年10月为避免与山东省武城县混淆,改名成武县至今。

①1912年称城武县;1958年10月城武县与定陶县合并,改名成武县。

②1962年初,成武县、定陶县分治。

1912年隶山东省。1949年8月隶平原省。1952年复隶山东省。

参见494页“定陶县”。



位于东经104.1°、北纬30.6°。

简称“蓉”。别称芙蓉城、蓉城。因五代时,后蜀皇帝孟昶,曾沿城墙遍植芙蓉树而得名。织锦业自古发达,三国蜀汉时即设有锦官管理织锦作坊,故有“锦城”之称。成都历史悠久,后蜀孟知祥于唐时扩建罗城外,又增筑羊马城,成为重城,故又有“羊马城”之称。

①1912年称成都县;1930年析置成都市(省辖市)。②1949年成都市改为地级市。③1950年成都县部分行政区域并入成都市。

下设龙泉驿区、成华区、青白江区、青羊区、武侯区、金牛区和锦江区。

1930年隶四川省。1950年隶川西行署区。1952年复隶四川省。

成都县(縣) 见241页“成都市”。

成皋县(縣) 见533页“荥阳市”。

成磁县(縣) 见240页“成安县”。

百丈关分县 见432页“旺苍县”。

百丈關分縣 见432页“旺苍县”。

百色厅(廳) 见112页“巴马瑶族自治县”。

百色市(县级市[桂]百色地区) ←^③ 百色县 ←^② 百色府 ←^① 百色直隶厅

位于东经106°07′~106°56′、北纬23°33′~24°18′之间。

雅称“鹅城”,因紧靠鹅江而得名。百色市北边紧靠凤凰山,城中街道两旁种了很多凤凰树,夏天花红似火,又称“凤凰城”。

①1912年改百色直隶厅为百色府。②1913年改百色府为百色县。③1983年,经国务院批准,撤销百色县,设立百色市(县级市)。

1912年隶广西省。1958年3月5日后隶广西僮族自治区。1965年10月

12日广西僮族自治区更名为广西壮族自治区。

百色县(縣) 见112页“巴马瑶族自治县”、241页“百色市”。

百色直隶厅(廳) 见241页“百色市”。

百色府 见112页“巴马瑶族自治县”、241页“百色市”。

百寿县 见208页“永福县”。

百顷县 见683页“梓潼县”。

百顷縣 见683页“梓潼县”。

百壽縣 见208页“永福县”。

夹江县(〔川〕乐山市)

位于东经 $103^{\circ}17'$ ~ $103^{\circ}44'$ 、北纬 $29^{\circ}38'$ ~ $29^{\circ}55'$ 之间。

公元593年(隋开皇十三年)置县时,因泾口有“两山对峙,一水中流”的自然形胜,故名夹江。

公元593年置夹江县,县名沿用至今。

1912年隶四川省。1950年隶川西行署区。1952年复隶四川省。

托克托厅(廳) 见242页“托克托县”。

托克托县(縣)(〔内蒙古〕呼和浩特市)←—托克托厅

位于东经 $111^{\circ}32'$ ~ $112^{\circ}02'$ 、北纬 $40^{\circ}05'$ ~ $40^{\circ}35'$ 之间。

1912年称托克托厅;1912年改为托克托县。

民国初年隶绥远特别区。1928年隶绥远省。1954年隶内蒙古自治区。

托克苏县 见818页“新和县”。

托克逊县(〔新〕吐鲁番地区)←^②吐鲁番县←^①吐鲁番直隶厅

位于东经 $87^{\circ}14'$ ~ $89^{\circ}14'$ 、北纬 $41^{\circ}21'$ ~ $43^{\circ}18'$ 之间。

俗称九台。矿产资源丰富,素有“天然聚宝盆”之称。

①1912年称吐鲁番直隶厅;1913年改为吐鲁番县。②1936年析吐鲁番县西乡置托克逊县。

1936年隶新疆省。1955年隶新疆维吾尔自治区。

托克逊縣 见242页“托克逊县”。

托克蘇縣 见818页“新和县”。

托里中心区(區) 见242页“托里县”。

托里县(縣)(〔新〕伊犁哈萨克自治州塔城地区)←^②托里中心区←^①额敏县

位于东经 $82^{\circ}28'$ ~ $85^{\circ}20'$ 、北纬 $44^{\circ}58'$ ~ $46^{\circ}24'$ 之间。

“托里”系蒙古语“镜子”之意,因泉水水清如镜而得名。

①1918年称额敏县;1949年析额敏县部分地置托里中心区。②1952年置托里县。

1949年隶新疆省。1955年隶新疆维吾尔自治区。

扬中市(县级市〔苏〕镇江市)←^④扬中市(县级市,省直辖)←^③扬中县←^②太平县←^①太平厅

位于东经119°42′~119°58′、北纬32°~32°19′之间。

因地处扬子江中游而得名。

①1912年改太平厅为太平县。②1914年1月,因安徽、浙江、山西、四川等省都有太平县,为避同名,改称扬中县。③1994年5月19日,经国务院批准,撤销扬中县,设立扬中市(县级市),由省直辖。④1995年扬中市(县级市)改为由省直辖,地级市代管。

1912年隶江苏省。1949年隶苏南行署区。1952年复隶江苏省。

扬中县 见243页“扬中市”。

扬州市(地级市〔苏〕)←^⑤扬州市(县级市,扬州专区)←^④扬州市(县级市,省直辖)←^③扬州市(县级市,扬州专区)←^②扬州市(县级市,行署直辖)←^①江都县。

位于东经119.4°、北纬32.4°。

简称扬,是苏北行署驻地。

①1949年析江都县城区置扬州市(县级市,行署直辖)。②1952年扬州市(县级市)隶扬州专区。③1954年扬州市(县级市),由省直辖。④1958年扬州市(县级市)隶扬州专区。⑤1983年1月扬州市升格为地级市。

下设广陵区和郊区。

1949年隶苏北行署区。1952年隶江苏省。

参见117页“邗江县”、282页“江都市”。

尧山县 见737页“隆尧县”。

毕节市(县级市〔黔〕毕节地区)←毕节县。

位于东经104°51′~105°56′、北纬27°03′~27°47′之间。

公元1278年(元至元十五年)建比路驿(比路系彝语,意为毕节),以驿名命县名。

1912年称毕节县;1993年12月10日,经国务院批准,撤销毕节县,设立毕节市(县级)。

毕节县 见 243 页“毕节市”。

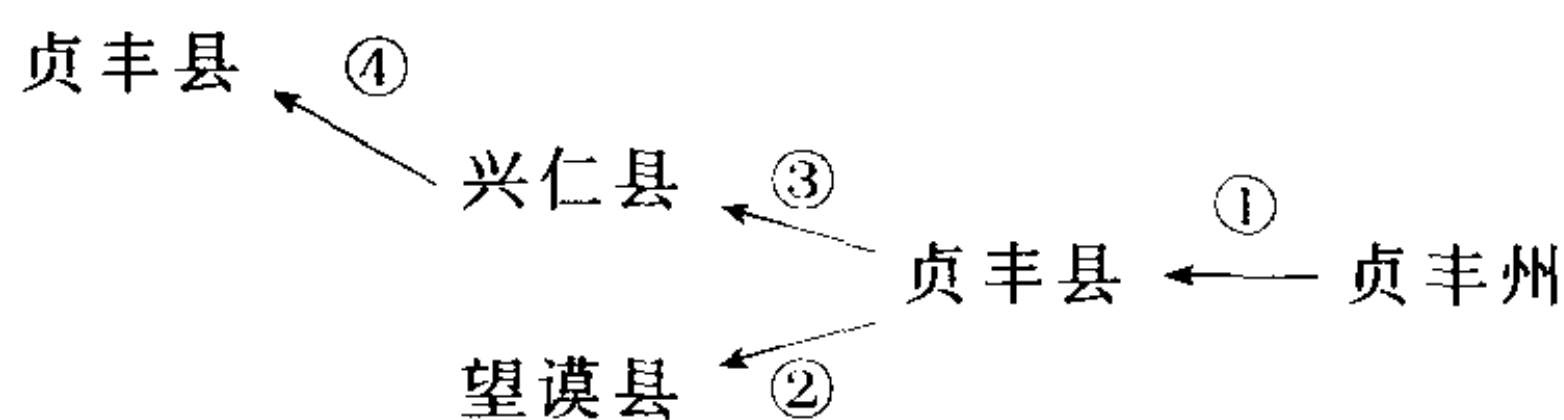
匡五县(縣) 见 669 页“陵县”。

至德县(縣) 见 159 页“东至县”。

贞丰布依族苗族自治县 见 244 页“贞丰县”。

贞丰州 见 244 页“贞丰县”。

贞丰县(〔黔〕黔西南布依族苗族自治州) ←^⑥ 贞丰布依族苗族自治县 ←^⑤



位于东经 $105^{\circ}25' \sim 105^{\circ}56'$ 、北纬 $25^{\circ}07' \sim 25^{\circ}44'$ 之间。

①1912 年称贞丰州;1913 年改为贞丰县。②1940 年析贞丰县,划清水江江北盘江以东地置望谟县。③1958 年 12 月贞丰县并入兴仁县。④1961 年 8 月恢复贞丰县。⑤1965 年 11 月 13 日撤销贞丰县,设立贞丰布依族苗族自治县。⑥1981 年 9 月撤销贞丰布依族苗族自治县,复置贞丰县。

参见 298 页“兴仁县”、712 页“望谟县”。



位于东经 $103^{\circ}42' \sim 104^{\circ}34'$ 、北纬 $24^{\circ}20' \sim 25^{\circ}01'$ 之间。

①1912 年称师宗县;1958 年罗平县、泸西县并入师宗县,仍称师宗县。

②1959 年 2 月三县分治,恢复师宗县、罗平县、泸西县原建制。

参见 442 页“罗平县”、479 页“泸西县”。

尖扎县(縣)(〔青〕黄南藏族自治州) ←^② 贵德县 ←^① 贵德厅

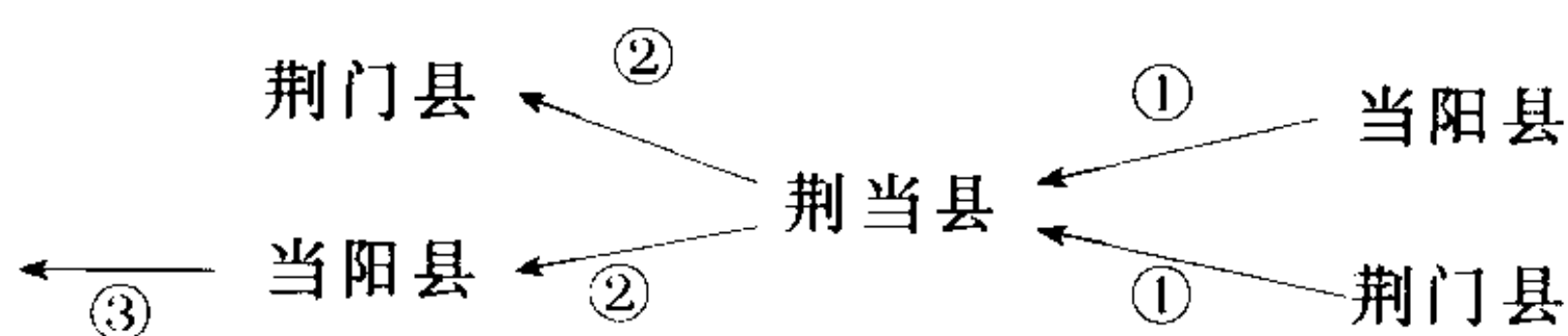
位于东经 $101^{\circ}37' \sim 102^{\circ}08'$ 、北纬 $35^{\circ}39' \sim 36^{\circ}10'$ 之间。

“尖扎”系藏语音译。相传早在唐代,吐蕃赞普赤热巴派大臣尕叶西达杰

驻阴山(现化隆县舍任等地),负责关税和察阅边界事务,成为八达阴、阳山扎氏部落地区的官人。因此,这位尖巴(关税员)所统治的“扎氏”区域简称“尖扎”,尖扎县由此得名。

①1912年称贵德厅;1913年改为贵德县。②1953年6月2日析贵德县部分区域置尖扎县。

当阳市 (县级市〔鄂〕宜昌市) ←^④ 当阳市(县级市,省直辖)



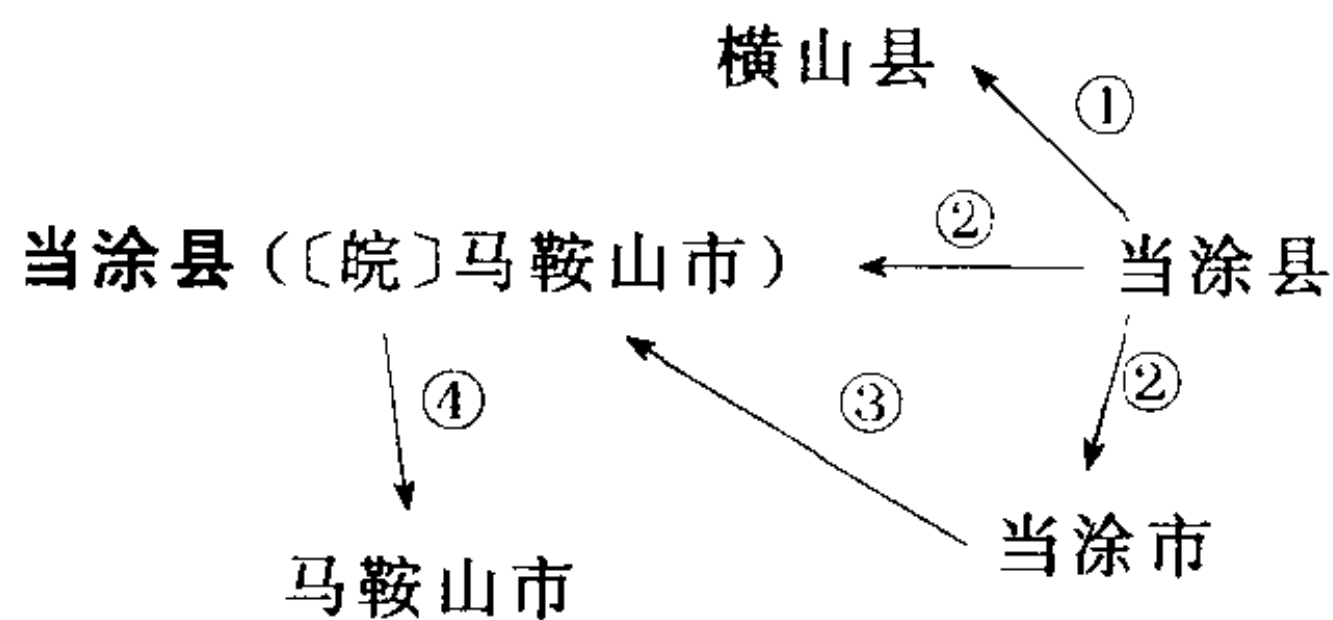
位于东经 111°32'~112°04'、北纬 30°30'~30°11' 之间。

公元前 149~前 144 年(汉景帝中元年间)始建当阳县。因地处当时京都长安和荆山山脉以南(“取山南为阳”)和《左传·文四年》中有“……天子当阳”一语,故名当阳。

①1912年称当阳县;1948年7月与荆门市合并,成立荆当县。②1949年5月荆门与当阳两县分立。③1988年10月,经国务院批准,撤销当阳县,设立当阳市(县级市),由省直辖。④1995年当阳市(县级市)改为由省直辖,地级市代管。

当阳县 见 245 页“当阳市”。

当涂市 见 245 页“当涂县”。



位于东经 118°22'~118°53'、北纬 31°17'~31°36' 之间。

①1912年称当涂县;1943年析当涂县,建立横山县。②1949年5月13日析当涂县城关置当涂市,乡村仍为当涂县,实行市县分治。③1950年5月26日,撤销当涂市,并入当涂县。④1957年3月析当涂县北境马鞍山矿区与采石镇置马鞍山市(县级市)。

1912年隶安徽省。1949年隶皖南行署区。1952年隶安徽省。

当雄 见424页“拉萨市”。

当雄县(〔藏〕拉萨市)←—当雄宗、羊八井郭巴、宁中郭巴、纳木湖郭巴

位于东经 $90^{\circ}05'$ ~ $91^{\circ}51'$ 、北纬 $29^{\circ}35'$ ~ $31^{\circ}04'$ 之间。

“当雄”系藏语,意为挑选的草滩。

1959年前境内有当雄宗、羊八井郭巴、宁中郭巴、纳木湖郭巴;1959年合并建立当雄县。

1912年后隶西藏办事长官辖区。1914年隶西藏地方。1956年隶西藏自治区筹备委员会。1965年9月隶西藏自治区。

当雄宗 见246页“当雄县”。

光山县(县)(〔豫〕信阳市)←^②—经光县、光西县、光山县、白雀县←^①—光山县

位于东经 $114^{\circ}35'$ ~ $115^{\circ}10'$ 、北纬 $31^{\circ}37'$ ~ $32^{\circ}11'$ 之间。

因县北面的浮光山(该山现属息县)“俯映长淮,每有光耀”而得名。

①1912年称光山县;1945年冬至1948年,先后成立经光县、光西县、光山县、白雀县爱国民主政府。②1949年6月建立光山县人民政府。

参见816页“新县”。

光化县(县) 见228页“老河口市”。

光西县(县) 见246页“光山县”。

光华县 见100页“丹江口市”。

光泽县(〔闽〕南平市)

位于东经 $117^{\circ}00'$ ~ $117^{\circ}40'$ 、北纬 $27^{\circ}18'$ ~ $27^{\circ}59'$ 之间。

1912年隶福建省。1934年隶江西省。1947年复隶福建省。

光華縣 见100页“丹江口市”。

光澤縣 见246页“光泽县”。

吐鲁番市(县级市〔新〕吐鲁番地区)←^②—吐鲁番县←^①—吐鲁番直隶厅

位于东经 $88^{\circ}29'$ ~ $89^{\circ}54'$ 、北纬 $42^{\circ}15'$ ~ $43^{\circ}35'$ 之间。

在唐末曾被吐蕃族占领,遂成地名。操突厥语的民族在采用了吐蕃这一地名后,为了念起来顺口,又在吐蕃之间加了谐音“尔(r)”,变成吐尔蕃(turpan),汉语转写为吐鲁番。盛产瓜果、葡萄,故有“瓜果之乡”、“葡萄之乡”之称。本地因年降水量仅10毫米左右,全年雨天只有9天,故有“中国旱城”之称。

①1912年称吐鲁番直隶厅;1913年改为吐鲁番县。②1984年撤销吐鲁

番县,设立吐鲁番市(县级市)。

民国初年隶新疆省。1955年隶新疆维吾尔自治区。

吐鲁番县 见 242 页“托克逊县”、246 页“吐鲁番市”。

吐鲁番直隶厅 见 242 页“托克逊县”、246 页“吐鲁番市”。

吐鲁番直隶廳 见 242 页“托克逊县”、246 页“吐鲁番市”。

吐鲁番縣 见 242 页“托克逊县”、246 页“吐鲁番市”。

吐默特中旗 见 168 页“北票市”、746 页“朝阳县”。

吐默特右旗 见 168 页“北票市”、746 页“朝阳县”。

则拉岗宗 见 302 页“米林县”。

则拉宗 见 408 页“林芝县”。

刚察千户区 见 247 页“刚察县”。

刚察县(〔青〕海北藏族自治州)←^②刚察县自治区←^①刚察千户区

位于东经 99°20'~100°37'、北纬 36°58'~38°00'之间。

“刚察”原为部落名。刚察境在清朝原由千户统辖,千户驻刚察部落。

1929年1月青海建省后改称刚察千户区。

①1929~1949年,称刚察千户区;1953年11月26日成立刚察县自治区。②1954年4月29日改为刚察县。

1912年后隶青海办事长官、蒙番宣慰使。1929年1月隶青海省。

刚察县自治区 见 247 页“刚察县”。

吕梁县 见 13 页“大宁县”、125 页“石楼县”、203 页“永和县”、799 页“蒲县”、898 页“隰县”。

同仁县(縣)(〔青〕黄南藏族自治州)←^⑤同仁藏族自治州←^③同仁县

↓^④
泽库县

←^②循化县←^①循化厅

位于东经 101°38'~102°27'、北纬 35°01'~35°47'之间。

①1912年称循化厅;1913年改为循化县。②1931年析循化县部分区域置同仁县。③1952年改称同仁藏族自治州。④1953年将县管辖的泽库地区设立泽库县。⑤1954年同仁藏族自治州改称同仁县。

1912年后隶青海办事长官、蒙番宣慰使。1929年1月隶青海省。

参见 485 页“泽库县”、554 页“贵南县”。

同仁藏族自治州(區) 见 247 页“同仁县”、485 页“泽库县”。

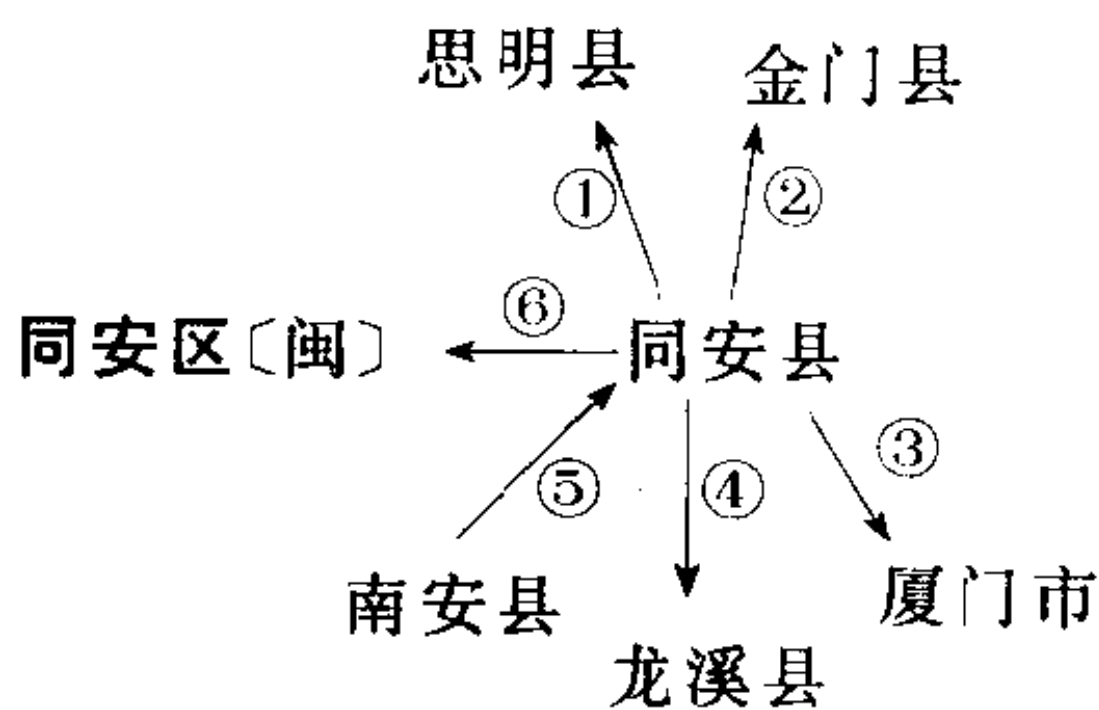
同心县〔宁〕银南地区)←^③—豫海县←^②—镇戎县←^①—平远县

位于东经 105°17′~106°41′、北纬 36°34′~37°32′之间。

①1912年称平远县;1914年改为镇戎县。②1936年10月20日建立了我国历史上第一个县级回民自治政权——陕甘宁省豫海县回民自治政府。③1938年改名同心县。

1912年隶甘肃省。1928年隶宁夏省。1954年复隶甘肃省。1958年隶宁夏回族自治区。

同正县(縣) 见 341 页“扶绥县”。



因县城形似银锭,故别称“银城”。

①1912年称同安县;1913年析同安县嘉禾里置思明县。②1914年析同安县翔风里浯州(金门岛)、烈屿及大嶝岛、小嶝岛置金门县。③1953年划同安县集美乡归厦门市;1957年划灌口区12个乡归厦门市。④1957年划同安县锦宅、金山二乡归龙溪县。⑤1971年南安县的大嶝、小嶝、角屿与莲河、霞浯两个大队划归同安县。⑥1996年11月20日,经国务院批准,撤销同安县,设立厦门市同安区。

同江市(县级市〔黑〕佳木斯市)←^⑥—同江市(县级市,省直辖)←^⑤—同江县←^④—抚远县、富锦县←^③—同江县←^②—临江县←^①—临江府

位于东经 132°18′~134°07′、北纬 47°25′~48°17′之间。

因地濒混同江而得名。

①1912年称临江府;1913年改临江府为临江县;②1914年改临江县为同江县。③1949年1月同江县撤销,划归富锦县辖,建国后至1959年4月同江县划归抚远县。④1966年8月恢复同江县。⑤1987年2月24日,经国务院批准,撤销同江县,设同江市(县级市),由省直辖。⑥1995年同江市(县级市)改为由省直辖,地级市代管。

1912年隶吉林省。1932年隶伪满吉林省。1934年隶伪满三江省。1945

年光复后隶三江省。1947年隶合江省。1966年隶黑龙江省。

同江县(縣) 见 248 页“同江市”。

同宾县 见 264 页“延寿县”、429 页“尚志市”。

同普县(縣)[川] 见 178 页“白玉县”。

同普县(縣)[藏] 见 279 页“江达县”。

同賓縣 见 264 页“延寿县”、429 页“尚志市”。

同德县(縣)([青]海南藏族自治州) ←^③— 同德藏族自治州 ←^②— 同德县 ←^①—
 贵德县

位于东经 100°10' ~ 100°20'、北纬 34°38' ~ 35°40' 之间。

取“边民同服中央德化”之意命名。

①1935 年 5 月析贵德县一部置同德县。②1951 年 11 月同德县改为同德藏族自治州。③1953 年 8 月同德藏族自治州改为同德县。

参见 317 页“玛沁县”、477 页“河南蒙古族自治县”、554 页“贵南县”。

同德蒙族自治区(區) 见 477 页“河南蒙古族自治县”。

同德藏族自治区(區) 见 249 页“同德县”。

团风县([鄂]黄冈市)

位于东经 114.8°、北纬 30.6°。

1995 年 12 月 23 日,经国务院批准,撤销黄冈地区和黄州市,设立地级黄冈市。黄冈市下设立黄州区和团风县。

曲子县(縣) 见 393 页“环县”。

曲水县([藏]拉萨市) ←— 曲水宗、色麦宗、色溪、南木溪、协仲溪、聂当溪

位于东经 90°20' ~ 91°05'、北纬 29°15' ~ 29°35' 之间。

1959 年 8 月将曲水宗、色麦宗、色溪、南木溪、协仲溪、聂当溪合并成立曲水县。

1912 年后隶西藏办事长官辖区。1914 年隶西藏地方。1956 年隶西藏自治区筹备委员会。1965 年 9 月隶西藏自治区。

曲水宗 见 249 页“曲水县”。

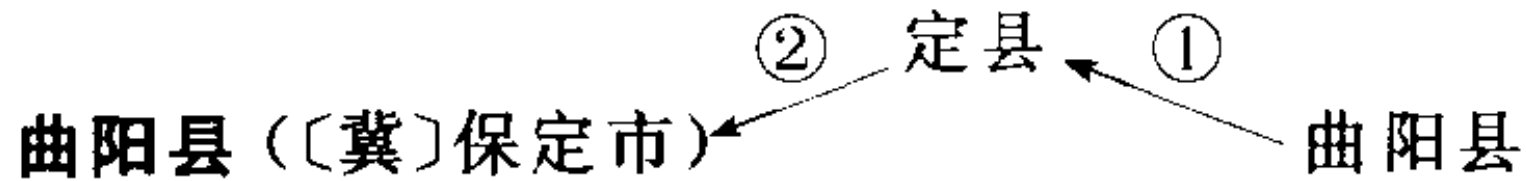
曲江县(縣)([粤]韶关市) ←^⑤— 韶关市(县级市,北江专区) ←^①— 曲江县
 ③ ↑ ↓ ②
 韶关镇

位于东经 113°06' ~ 113°59'57"、北纬 24°27' ~ 25°08' 之间。

①1912 年称曲江县;1949 年 11 月析曲江县城关、太平镇置韶关市(县

级市),隶北江专区。②1950年5月,撤销韶关市,设韶关镇。③1951年上半年恢复韶关市(县级市),隶北江专区。④1959年1月曲江县并入韶关市。⑤1961年1月恢复曲江县,复归韶关行署管辖;1977年1月韶关市升格为地级市,曲江县划归韶关市辖。

参见 459 页“乳源瑶族自治县”、845 页“韶关市”。

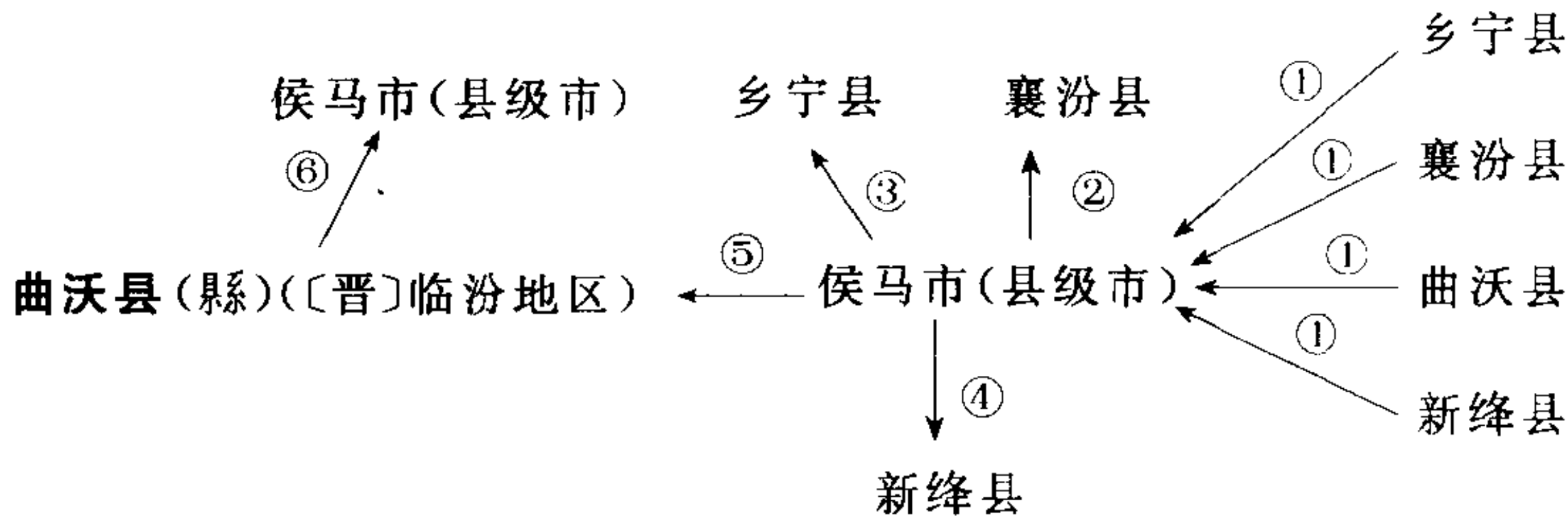


位于东经 $114^{\circ}24' \sim 114^{\circ}53'$ 、北纬 $38^{\circ}28' \sim 38^{\circ}57'$ 之间。

①1912年称曲阳县;1958年12月20日撤销曲阳县,并入定县。②1961年7月9日,析定县,复置曲阳县。

民国初年隶直隶省。1928年6月隶河北省。1939年1月后分别隶晋察冀边区、冀西区、北岳区、冀晋区、察哈尔省。1949年10月复隶河北省。

参见 491 页“定州市”。



位于东经 $111^{\circ}24' \sim 111^{\circ}37'$ 、北纬 $35^{\circ}33' \sim 35^{\circ}51'$ 之间。

①1912年称曲沃县;1958年8月曲沃县、新绛县和襄汾县部分地区、乡宁县关王庙公社合并,置侯马市(县级市),隶晋南专区。②1961年析侯马市,复置襄汾县。③1961年原乡宁县的关王庙公社复归乡宁县。④1961年11月析侯马市,复置新绛县。⑤1962年5月撤销侯马市,复置曲沃县。⑥1971年8月1日析县境5个公社另置侯马市(县级市),隶临汾地区。

1912年隶山西省。1946年隶晋冀鲁豫边区。1948年隶晋绥边区。1949年复隶山西省。

参见 565 页“侯马市”、820 页“新绛县”。



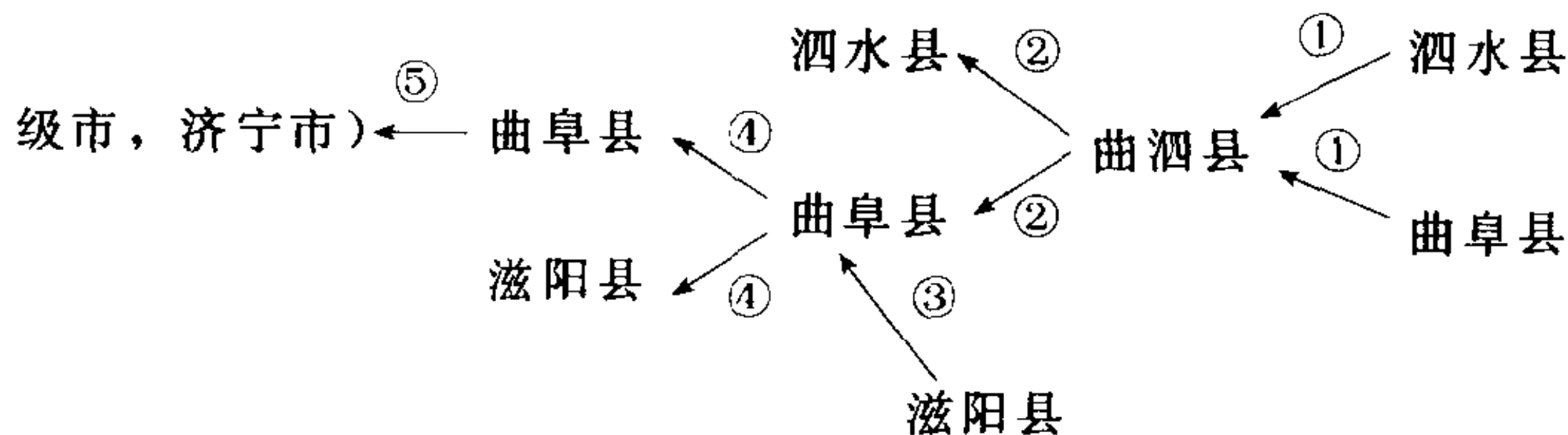
位于东经 $92^{\circ}00' \sim 92^{\circ}28'$ 、北纬 $28^{\circ}37' \sim 29^{\circ}17'$ 之间。

“曲松”，藏语为三河之意，因境内有三条大河而得名。

①1912年称拉加里宗；1959年5月5日成立拉加里县。②1965年11月3日经国务院批准，改名为曲松县。

1912年后隶西藏办事长官辖区。1914年隶西藏地方。1956年隶西藏自治区筹备委员会。1965年9月隶西藏自治区。

曲阜市(县级市〔鲁〕济宁市) ←^⑦ 曲阜市(县级市, 省直辖) ←^⑥ 曲阜市(县

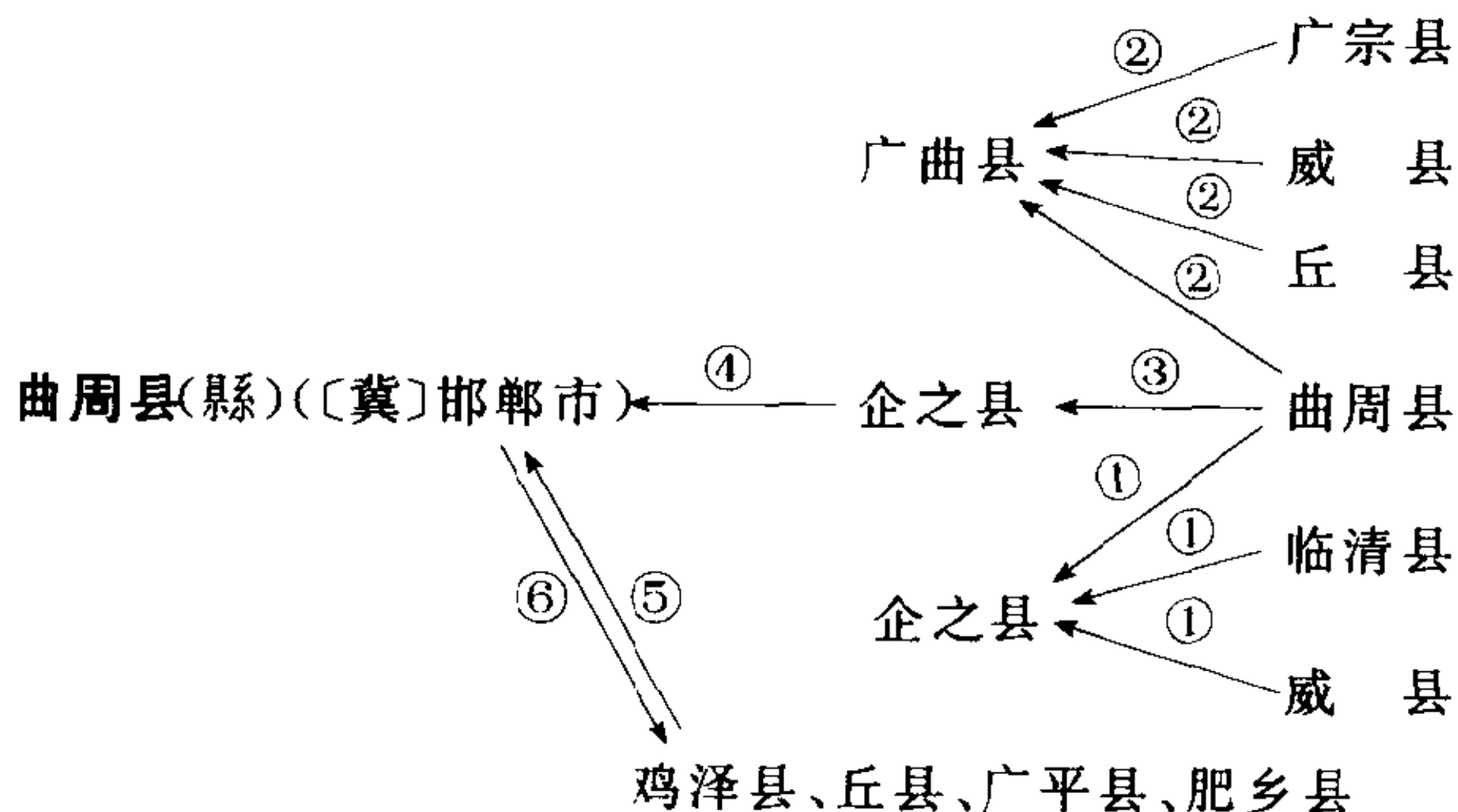


位于东经 116°51′~117°13′、北纬 35°29′~35°49′ 之间。

据东汉应劭《礼记·明堂位》解云：“鲁城中有阜，委曲长七八里，故名曲阜。”

①1912年称曲阜县；1945年底，曲阜县与泗水县合并称曲泗县。②1946年曲阜县、泗水县分治。③1958年滋阳县并入曲阜县。④1962年初恢复滋阳县、曲阜县建制。⑤1986年6月，撤销曲阜县，设立曲阜市(县级市)，由省直辖，济宁市代管。⑥1990年曲阜市(县级市)，由省直辖。⑦1995年曲阜市(县级市)改为由省直辖，地级市代管。

曲阜县(县) 见 251 页“曲阜市”、470 页“兖州市”、481 页“泗水县”。



位于东经 $114^{\circ}50' \sim 115^{\circ}13'$ 、北纬 $36^{\circ}35' \sim 36^{\circ}57'$ 之间。

①1912年称曲周县；1940年3月析曲周县、临清县、威县3县临近地建立企之县，1945年撤销。②1940年6月于曲周至丘县公路以北及广宗县、威县、丘县各一部分建广曲县，1945年撤销。③1946年10月，为纪念抗日县长郭企之烈士，曲周县改称企之县。④1949年企之县更名为曲周县。⑤1958年先后将鸡泽县、丘县、广平县、肥乡县并入曲周县。⑥1961~1962年又分别恢复曲周县、鸡泽县、丘县（1996年经国务院批准，丘县更名为邱县）、广平县，肥乡县原建制。

民国初年隶直隶省。1928年6月隶河北省。1938年隶冀南行署。1948年隶华北行政区。1949年复隶河北省。

参见36页“广平县”、353页“邱县”、392页“鸡泽县”、467页“肥乡县”。

曲宗 见484页“波密县”。

曲泗县(縣) 见251页“曲阜市”、481页“泗水县”。



曲麻莱县(〔青〕玉树藏族自治州) ← ② 曲麻莱县工作委员会 ← ① 星川设治局

位于东经 $92^{\circ}56' \sim 97^{\circ}36'$ 、北纬 $33^{\circ}36' \sim 35^{\circ}40'$ 之间。

县名因境内有长江支流曲麻莱河和莱格加吾日扎山，故取名为曲麻莱县，藏语意为“红色的河，宽广的滩”。

①1941年6月始设星川设治局；1952年10月设曲麻莱县工作委员会。②1953年12月建立曲麻莱县(人民政府)。③1958年10月治多县上年措肖格(乡)划归曲麻莱县。④1959年成立天河县，曲麻莱县的叶格大队划归天河县。⑤1962年撤销天河县，原叶格大队划归曲麻莱县。

参见487页“治多县”。

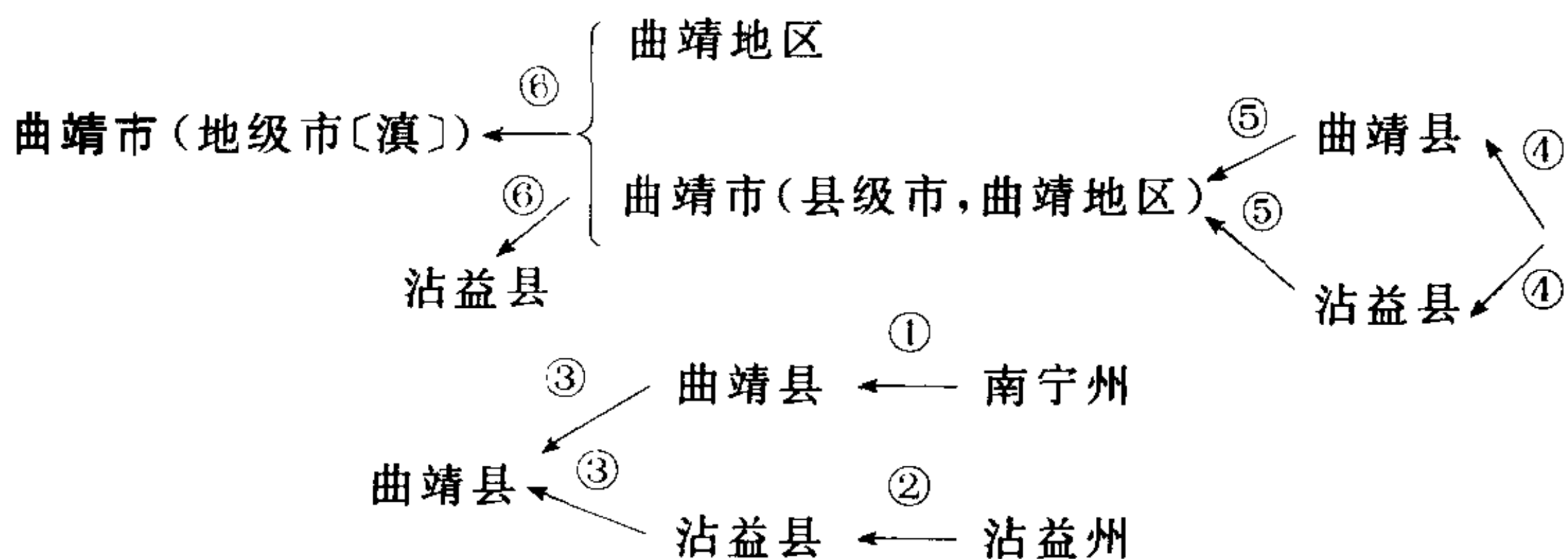
曲麻莱县工作委员会 见252页“曲麻莱县”。

曲麻莱縣 见252页“曲麻莱县”、487页“治多县”。

曲麻莱縣工作委員會 见252页“曲麻莱县”。

曲陽縣 见250页“曲阳县”、491页“定州市”。

曲隆溪(谿) 见424页“拉萨市”。



位于东经 103°29' ~ 104°14'、北纬 25°07' ~ 26°06' 之间。

①1912 年称南宁州；1913 年改为曲靖县。②1912 年称沾益州。1913 年改为沾益县。③1958 年曲靖县、沾益县合并，仍称曲靖县。④1965 年曲靖县、沾益县分治。⑤1983 年 9 月撤销曲靖县、沾益县，设立曲靖市(县级市)。⑥1997 年 5 月 6 日，经国务院批准，撤销曲靖地区和县级曲靖市，设立地级曲靖市。

下设麒麟区和沾益县。

参见 478 页“沾益县”。

曲靖县(縣) 见页“马龙县”、253 页“曲靖市”、478 页“沾益县”。

曲溪县(縣) 见 503 页“建水县”。

竹山县(縣)(〔鄂〕十堰市)

位于东经 109°33' ~ 110°26'、北纬 31°30' ~ 32°27' 之间。

特产肚倍(即五倍子)，有“肚倍之乡”之称。

1912 年隶湖北省。1947~1950 年 1 月隶陕南行署区。1950 年 2 月复隶湖北省。

竹庭县(縣) 见 920 页“赣榆县”。

竹峪特别区(區) 见 27 页“万源市”。

竹溪县(〔鄂〕十堰市)

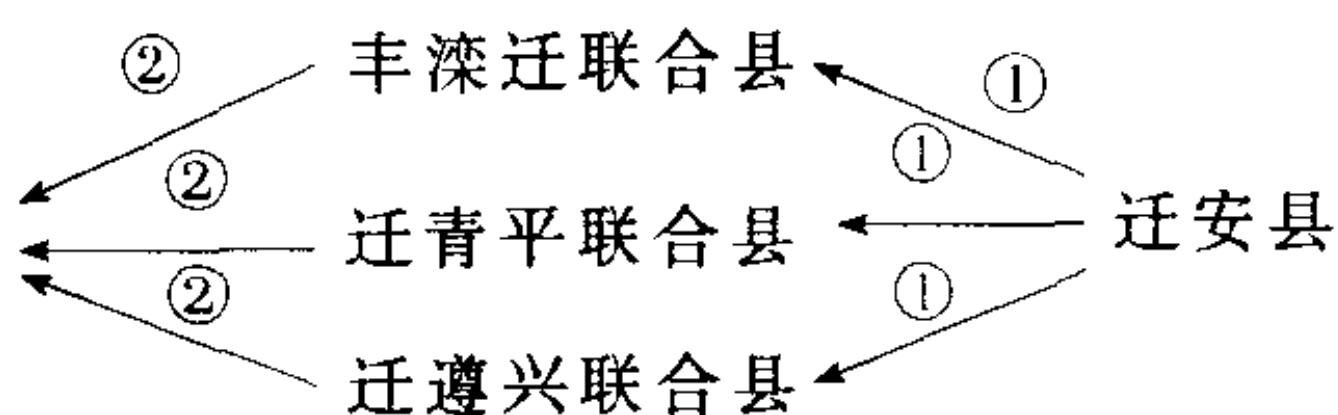
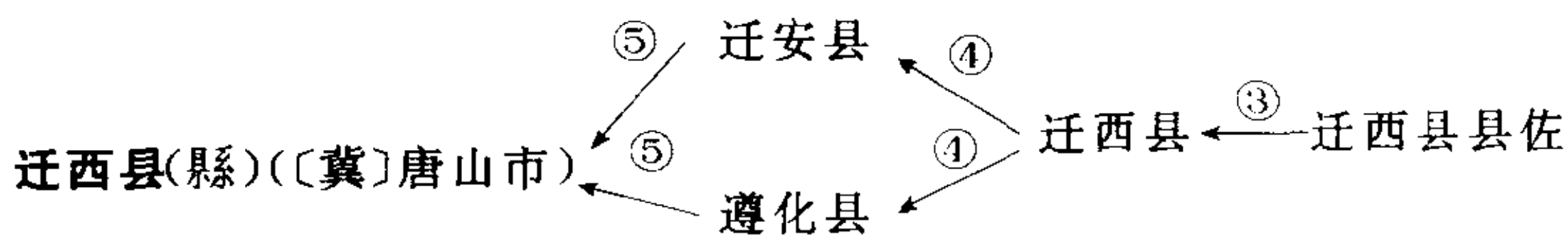
位于东经 109°29' ~ 110°08'、北纬 31°31' ~ 32°29' 之间。

境内有竹溪河，县名由河而得名。根据 1955 年 12 月 22 日发布的《第一批异体字整理表》，谿为溪的异体字，地名竹谿縣应改为竹溪县。

1912 年隶湖北省。1947~1950 年 1 月隶陕南行政主任公署。1950 年 2 月复隶湖北省。

竹谿縣 见 253 页“竹溪县”。

迁卢抚昌联合县 见 169 页“卢龙县”、254 页“迁安市”、440 页“昌黎县”。
 迁卢青联合县 见 254 页“迁安市”。

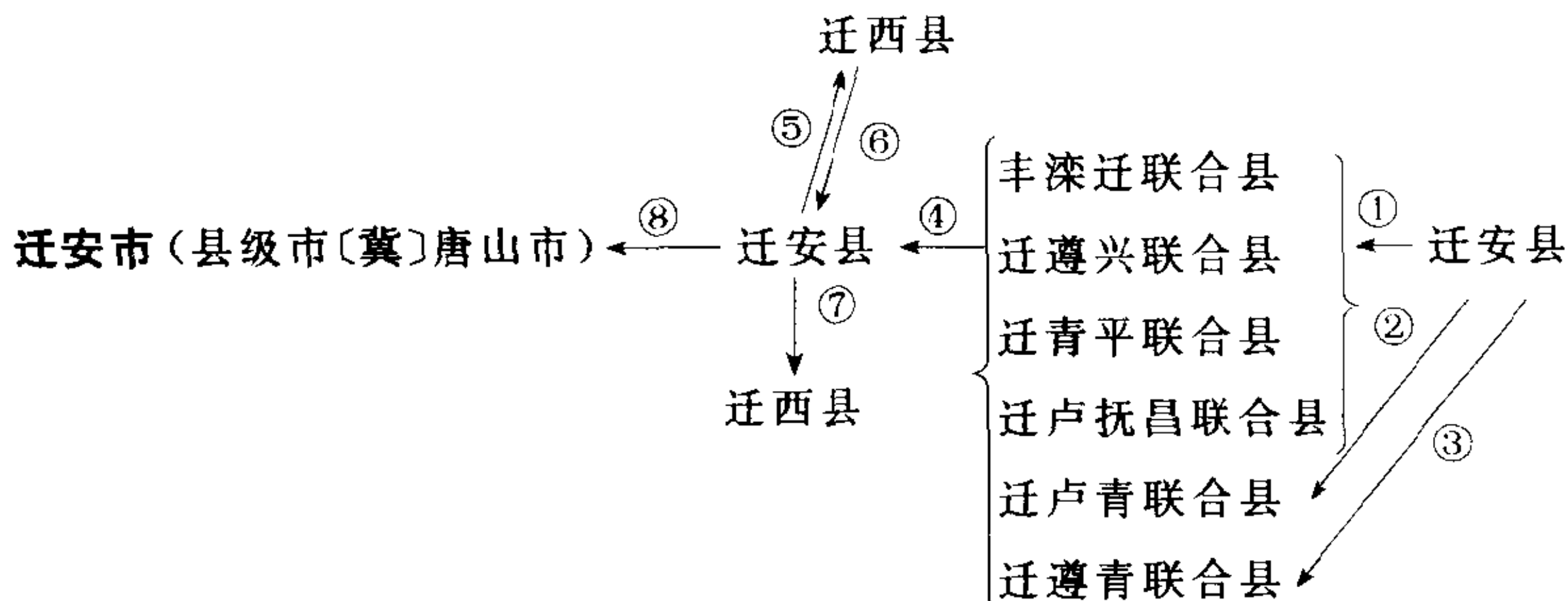


位于东经 118°07' ~ 118°36'、北纬 39°57' ~ 40°27' 之间。

- ①1912 年称迁安县；1941~1943 年，先后建立丰滦迁联合县、迁青平联合县、迁遵兴联合县。
- ②1946 年三个联合县撤销，建立迁西县县佐。
- ③1947 年 4 月正式建立迁西县。
- ④1958 年 12 月，撤销迁西县，并入迁安县、遵化县。
- ⑤1961 年析迁安县、遵化县，恢复迁西县。

民国初年隶直隶省。1928 年 6 月隶河北省。1935 年隶伪冀东自治政府。1941~1943 年隶晋察冀东区，后改隶冀热边区。1945 年 1 月改隶冀热辽区。1946 年隶冀东区。1949 年隶河北省。

参见 254 页“迁安市”。



位于东经 118°26' ~ 118°55'、北纬 39°51' ~ 40°15' 之间。

- ①1912 年称迁安县。1939~1942 年先后建立丰滦迁联合县、迁遵兴联合县、迁青平联合县、迁卢抚昌联合县。
- ②1943 年建迁卢青迁安县；
- ③1945 年建迁遵青联合县。
- ④1946 年各联合县撤销，恢复迁安县。
- ⑤

1946年以迁安县西部地区建迁西县。⑥1958年12月撤销迁西县,并入迁安县。⑦1961年7月迁西县再次分治。⑧1996年10月10日,经国务院批准,撤销迁安县,设立迁安市(县级市),由省直辖,唐山市代管。

1912年隶直隶省。1928年6月隶河北省。1935年隶伪冀东自治政府。1939~1942年隶晋察冀边区。1943年隶冀热辽区。1945年丰滦迁联合县及迁遵青联合县隶冀热辽区。1949年8月复隶河北省。

迁安县 见169页“卢龙县”、254页“迁西县”、342页“抚宁县”、394页“青龙满族自治县”、663页“宽城满族自治县”。

迁江县 见269页“合山市”、339页“来宾县”。

迁青平联合县 见254页“迁西县”、254页“迁安市”、394页“青龙满族自治县”、663页“宽城满族自治县”。

迁遵兴联合县 见254页“迁西县”、254页“迁安市”、884页“遵化市”。

迁遵青联合县 见254页“迁安市”、884页“遵化市”。

朱集市 见708页“商丘市”。

屯溪市
休宁县(〔皖〕黄山市)

位于东经117°39'~118°26'、北纬29°24'~30°02'之间。

1912年称休宁县;1949年析休宁县的屯溪镇设屯溪市,1959年屯溪市并入休宁县,1961年1月改为屯溪镇,1961年8月复置屯溪市,1963年又撤市改镇,1964年屯溪镇直隶徽州专区,1975年复设屯溪市,1987年撤销屯溪市,并入黄山市。

1912年隶安徽省。1949年隶皖南行署区。1952年复隶安徽省。

参见687页“黄山市”。

休纳县 见132页“玉溪市”。

休纳县 见132页“玉溪市”。

休甯县 见255页“休宁县”。

伏羌县(县) 见135页“甘谷县”。

仲巴县(〔藏〕日喀则地区) ← ② 珠珠宗
隆格尔县(阿里地区) ← ① ③
仲巴洛强溪 ← ① 卓书特部落

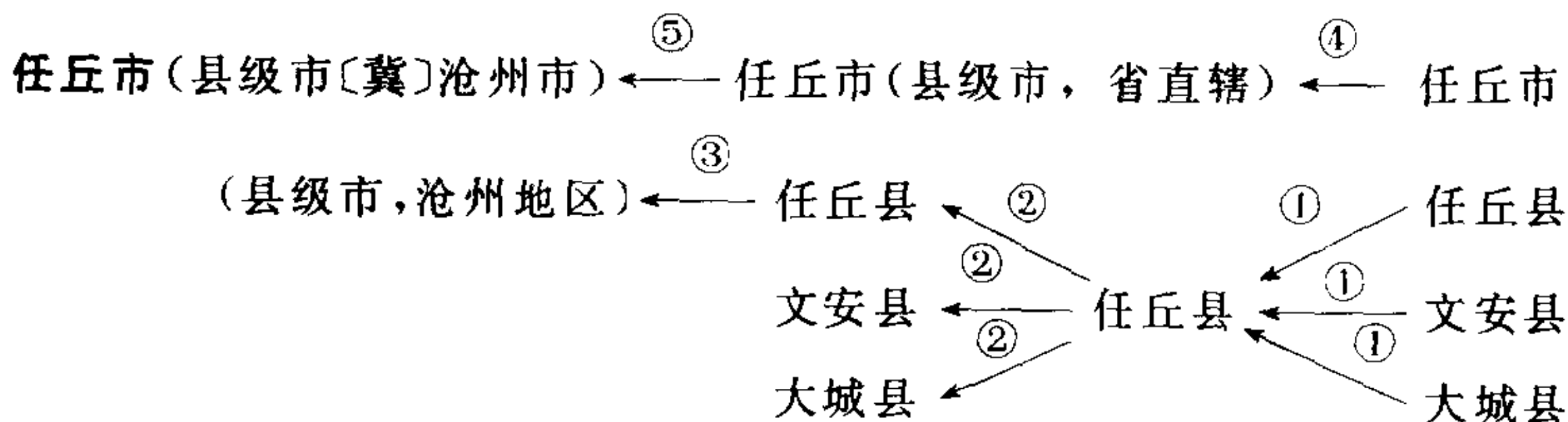
位于东经 $82^{\circ}00' \sim 84^{\circ}42'$ 、北纬 $29^{\circ}10' \sim 31^{\circ}49'$ 之间。

“仲巴”，藏语意为“野牛之地”，因境内野牦牛较多而得名。

①1912年为卓书特部落辖地；1954年为仲巴洛强溪所辖。②1961年由珠珠宗和仲巴洛强溪部分辖地成立仲巴县，当时隆格尔为仲巴县的一个区。③1983年，经国务院批准，设立隆格尔县。④1999年9月21日，经国务院批准，撤销隆格尔县，并入仲巴县。

1912年后隶西藏办事长官辖区。1914~1950年隶西藏地方。1956年隶西藏自治区筹备委员会。1965年9月隶西藏自治区。

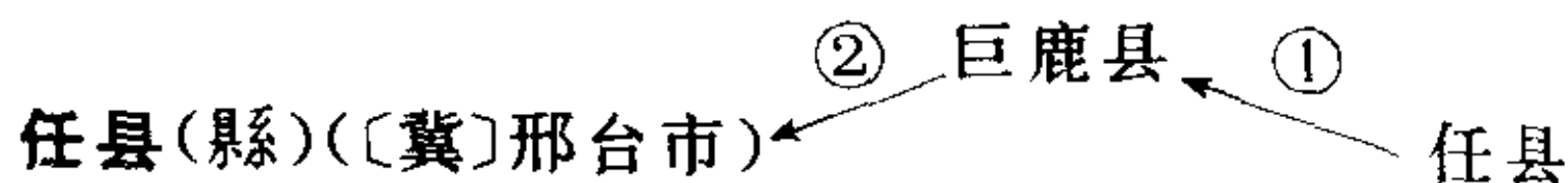
仲巴洛强溪(谿) 见 255 页“仲巴县”。



位于东经 $115^{\circ}56' \sim 116^{\circ}26'$ 、北纬 $38^{\circ}33' \sim 38^{\circ}57'$ 之间。

①1912年称任丘县；1958年11月任丘县、文安县、大城县3县合并，称任丘县。②1961年任丘县、文安县、大城县分设，任丘县恢复原建制。③1986年3月5日撤销任丘县，设立任丘市(县级市)，由沧州地区辖。④1993年6月19日任丘市(县级市)改为由省直辖。⑤1995年任丘市(县级市)改为由省直辖，地级市代管。

任丘县 见 19 页“大城县”、106 页“文安县”、256 页“任丘市”。



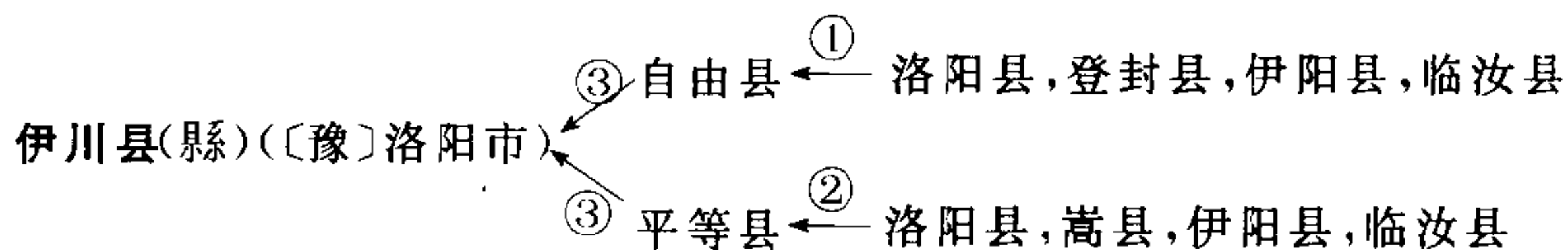
位于东经 $114^{\circ}34' \sim 114^{\circ}54'$ 、北纬 $37^{\circ}04' \sim 37^{\circ}16'$ 之间。

①1912年称任县；1958年并入巨鹿县。②1961年析巨鹿县复置任县。民国初年隶直隶省。1928年6月隶河北省。1939年隶冀南行署。1941年8月隶晋冀鲁豫边区。1949年8月复隶河北省。

参见 48 页“巨鹿县”、525 页“南和县”。

任邱县 见 19 页“大城县”、256 页“任丘市”。

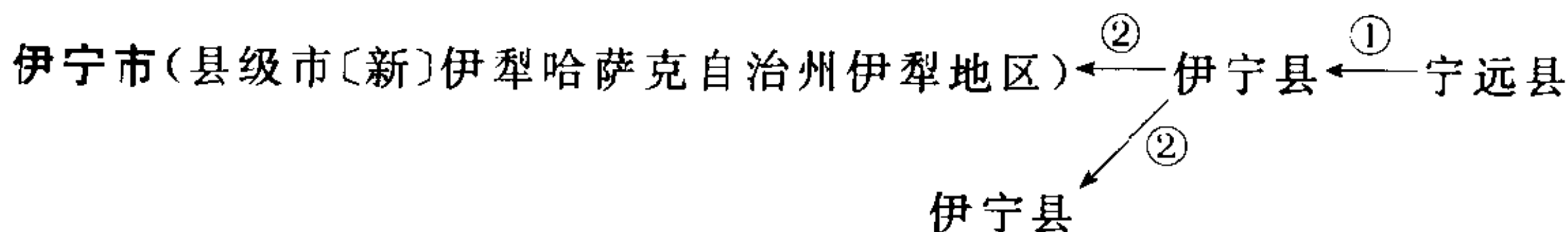
任河县(縣) 见 475 页“河间市”。



位于东经 120°12'~120°46'、北纬 34°13'~34°33'之间。

古代称伊河流经之地为“伊川”，伊河纵贯县境南北，因而得名。

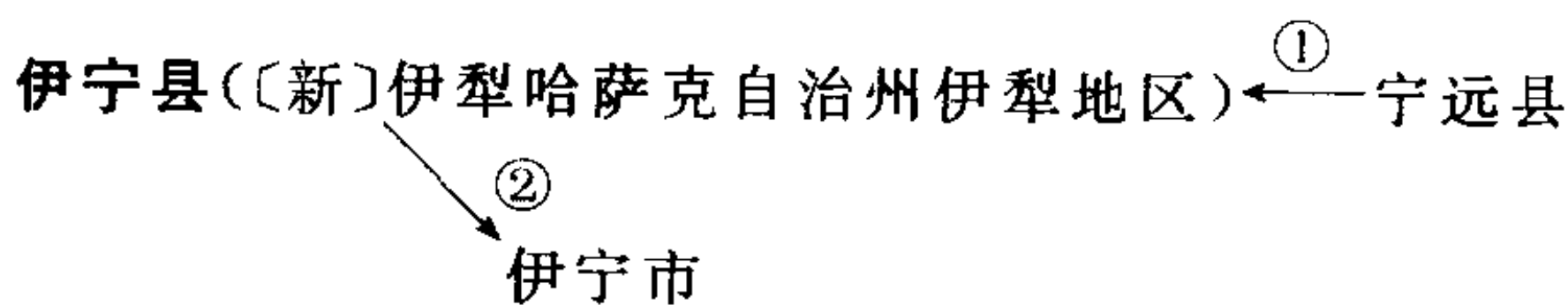
①1927年析洛阳、登封、伊阳、临汝各县一部分置自由县。②1927年析洛阳、嵩县、伊阳、宜阳各县一部分置平等县。③1932年，自由、平等两县合并，称伊川县。



位于东经 80°03'~81°29'、北纬 43°50'~44°19'之间。

“伊宁”取伊犁、宁远两地名首字命名。冬季多雪，积雪最厚达 89 厘米，故有“雪城”之称。

①1912年称宁远县；因与湖南省宁远县同名，1914年改为伊宁县。②1952年析伊宁县一、二、三、四、五区置伊宁市，实行市、县分治。1912年隶新疆省。1955年隶新疆维吾尔自治区。



位于东经 80°13'~82°42'、北纬 43°35'~44°29'之间。

“伊宁”取伊犁、宁远两地名首字命名。

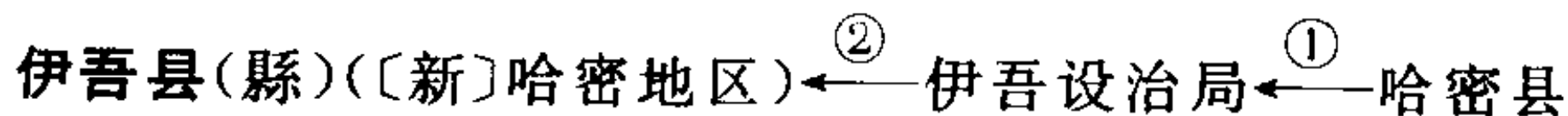
①1912年称宁远县；1914年改为伊宁县。②1952年5月23日析伊宁县一、二、三、四、五区置伊宁市，实行市、县分治。

1914年隶新疆省。1955年隶新疆维吾尔自治区。

参见 219 页“尼勒克县”、223 页“巩留县”、628 页“特克斯县”。

伊阳县 见 257 页“伊川县”、285 页“汝阳县”。

伊吾设治局(縣) 见 257 页“伊吾县”。



位于东经 93°35'~96°23'、北纬 42°54'~44°29'之间。

因伊吾庐古国名而得名。

①1913年称哈密县;1927年析哈密部分地置伊吾设治局。②1930年改设伊吾县。

1927年隶新疆省。1955年隶新疆维吾尔自治区。

伊吾设治局 见 257 页“伊吾县”。

伊金霍洛旗 ([内蒙古]伊克昭盟)

```

    ② 郡王旗
    ↙
    ① 扎萨克旗
  
```

位于东经 108°58'~110°25'、北纬 38°56'~39°49' 之间。

以成吉思汗陵园伊金霍洛命名。

1958年,将郡王旗和扎萨克旗合并,称伊金霍洛旗。

伊春市(地级市〔黑〕) ←^⑦ 伊春地区 ←^⑥ 伊春特区 ←^⑤ 伊春市(县级市,松花江专区) ←^④ 伊春市(地级市〔黑〕) ←^③ 伊春县〔黑〕 ←^② 伊春县〔松江省〕 ←^① 汤原县

位于东经 128.9°、北纬 47.7°。

伊春一名的含义为“一年之伊始”,含有春天来临之意。本市红松广布,木材蓄积量大,开始采伐时,红松占 40% 以上,故有“红松故乡”之称。

①1912年称汤原县;1952年析汤原县的南岔地区设伊春县,隶松江省。

②1954年松江省与黑龙江省合并,伊春县隶黑龙江省。③1957年撤销伊春县,设伊春市(地级市)。④1958年伊春市改为县级市,隶松花江专区。⑤1964年撤销伊春市,改为伊春特区。⑥1970年伊春特区改为伊春地区。⑦1979年撤销伊春地区,恢复地级伊春市,辖嘉荫、铁力两县。

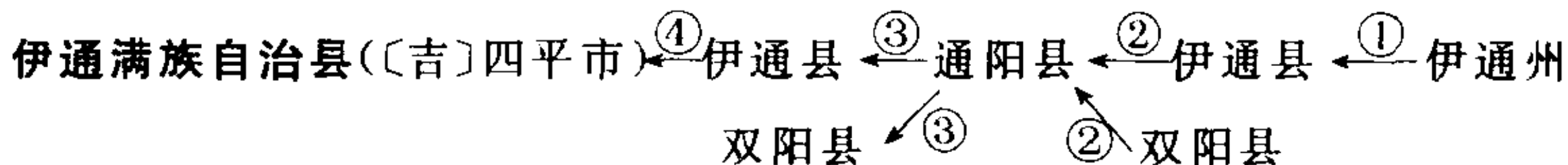
下设上甘岭区、五营区、友好区、乌马河区、乌伊岭区、西林区、伊春区、汤旺河区、红星区、金山屯区、南岔区、带岭区、美溪区、新青区和翠峦区。

民国初年隶黑龙江省。1932年隶伪满黑龙江省。1934年隶伪满三江省。1945年光复,1947年隶合江省。1952年隶松江省。1954年复隶黑龙江省。

伊春县(县) 见 258 页“伊春市”。

伊通州 见 259 页“伊通满族自治县”。

伊通县(縣) 见 96 页“长春市”、259 页“伊通满族自治县”。



位于东经 124°49' ~ 125°46'、北纬 43°3' ~ 43°38' 之间。

伊通一词是满语,源于伊通河名,汉语为“汹涌、洪大”之意。

①1913 年改伊通州为伊通县。②1941 年伊通与双阳合并为通阳县。③1946 年 3 月伊通、双阳分设,恢复伊通县、双阳县。④1988 年 8 月撤销伊通县,成立伊通满族自治县。

1912 年隶吉林省。1932 年隶伪满吉林省。1945 年光复后复隶吉林省。

伊陽縣 见 257 页“伊川县”、285 页“汝阳县”。

伊甯市 见 257 页“伊宁市”、257 页“伊宁县”。

伊甯縣 见 219 页“尼勒克县”、223 页“巩留县”、257 页“伊宁市”、257 页“伊宁县”、628 页“特克斯县”。

伊寧市 见 257 页“伊宁市”、257 页“伊宁县”。

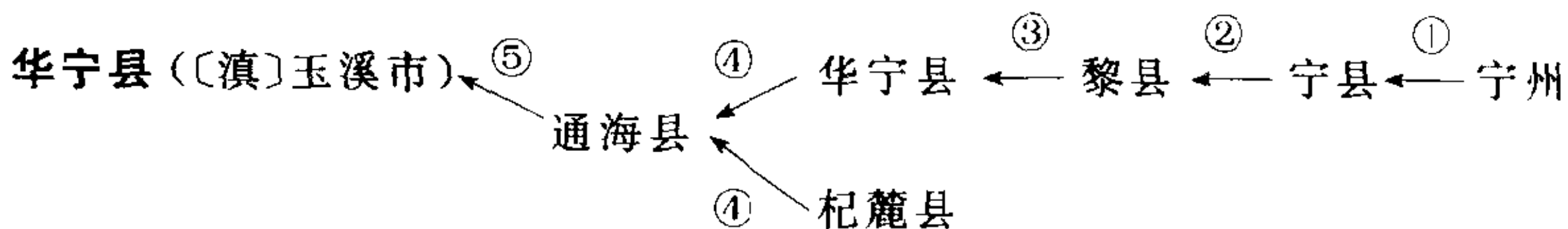
伊寧縣 见 219 页“尼勒克县”、223 页“巩留县”、257 页“伊宁市”、257 页“伊宁县”、628 页“特克斯县”。

华山县〔苏〕 见 49 页“丰县”、701 页“铜山县”。

华山县〔皖〕 见 421 页“砀山县”。

华云工农区 见 262 页“华蓥市”。

华云工农示范区 见 262 页“华蓥市”。

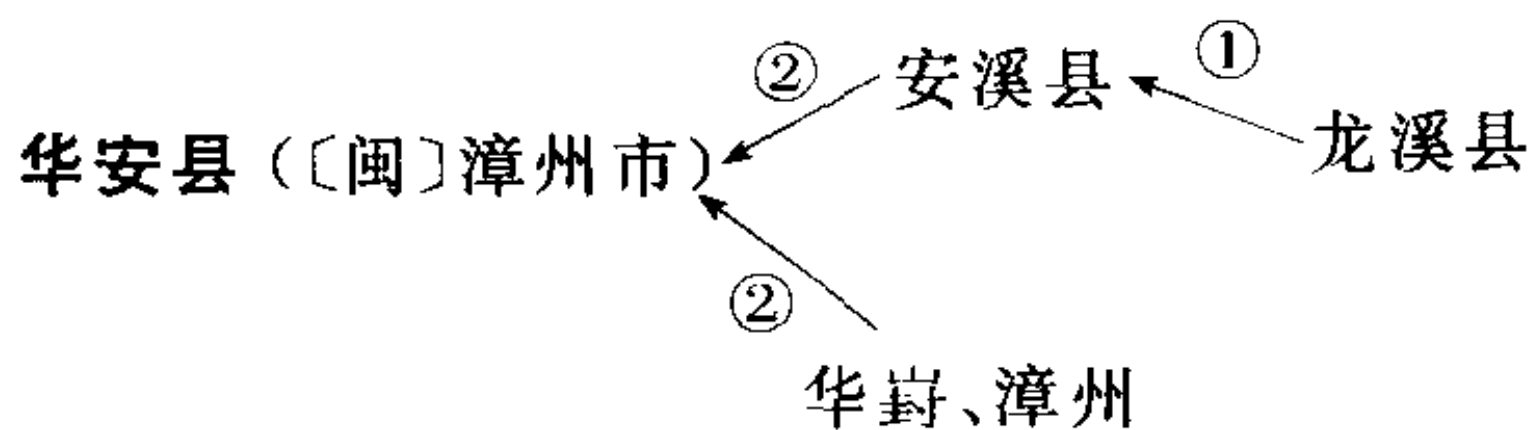


位于东经 102°49' ~ 103°09'、北纬 23°59' ~ 24°34' 之间。

①1912 年初称宁州;同年改为宁县。②1913 年宁县改称黎县。③1932 年改黎县为华宁县。④1958 年 10 月华宁县与杞麓县合并,称通海县。⑤1959 年 10 月华宁县从通海县析出,恢复原建制。

参见 674 页“通海县”。

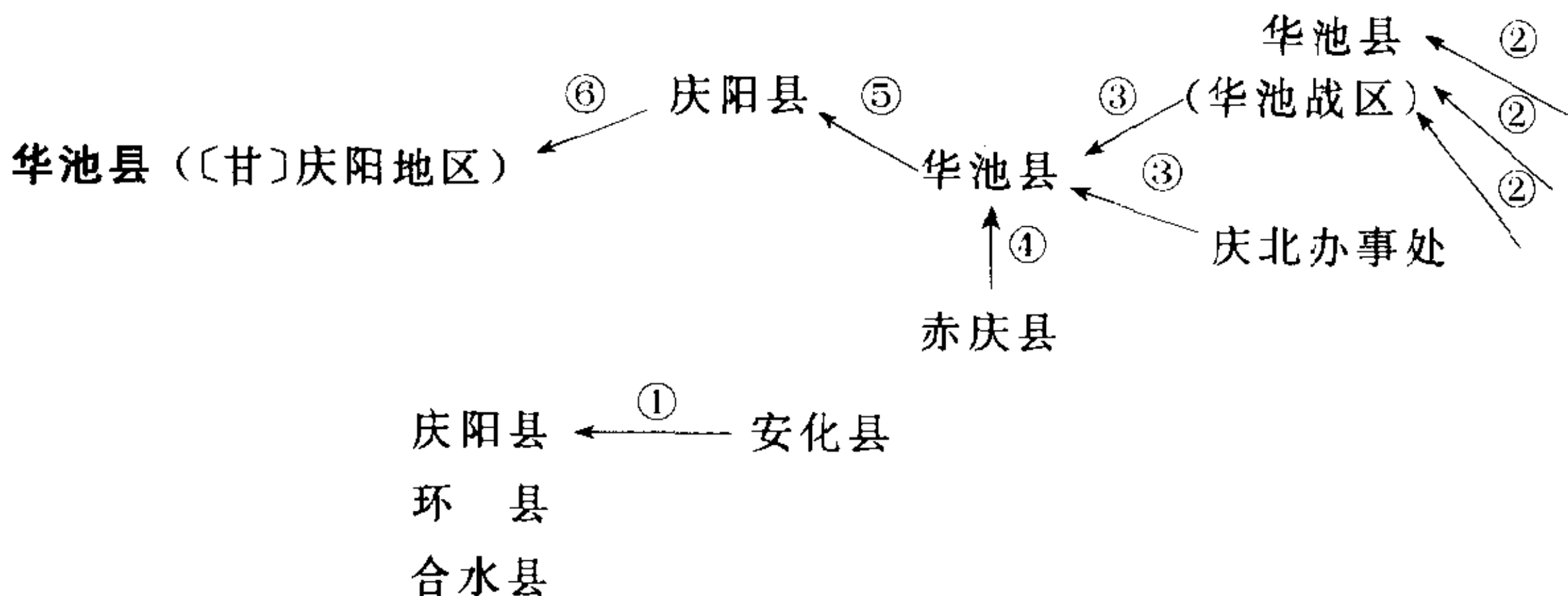
华州 见 261 页“华县”。



位于东经 117°15' ~ 117°42'、北纬 24°38' ~ 25°12' 之间。

取华崱、安溪两地名首字定名为华安县。

①1912 年称龙溪县；1928 年 5 月析部分地区并入安溪县。②1931 年析安溪部分地区及华崱、漳州部分地区置华安县。



位于东经 107°29' ~ 108°33'、北纬 36°07' ~ 36°51' 之间。

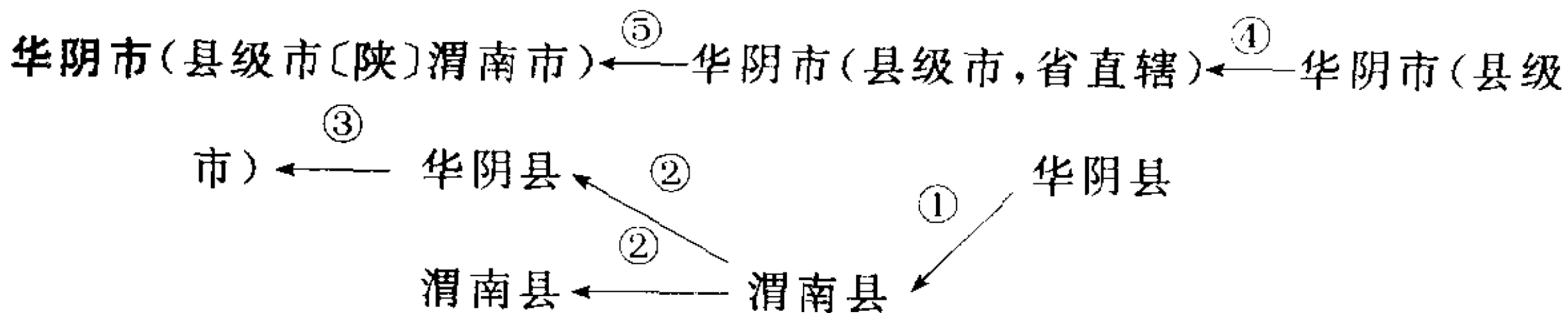
据《读史方輿纪要》载：因华池水（今葫芦河）流入境内而得名。

①1912 年称安化县；1913 年改称庆阳县。②1934 年 11 月析庆阳县、环县、合水县部分区域置华池县。③1936 年华池战区与庆北办事处合并仍称华池县。④1936 年冬成立赤庆县，1937 年 5 月并入华池县。⑤1958 年 4 月撤销华池县，并入庆阳县。⑥1962 年 1 月 1 日恢复华池县至今。

参见 276 页“庆阳县”。

华池县〔陕〕见 348 页“吴旗县”。

华阳县 见 112 页“双流县”。



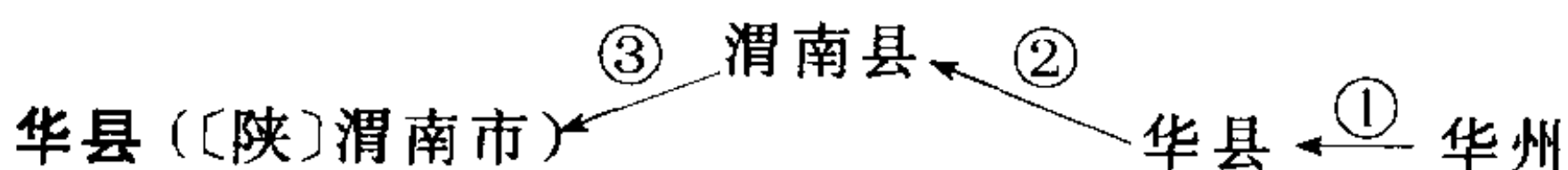
位于东经 109°53' ~ 110°13'、北纬 33°40' ~ 34°33' 之间。

“华阴”一词最早见于《尚书·禹贡》，因位于西岳华山的北边而得名。

①1912年称华阴县；1958年12月撤销华阴县，并入渭南县。②1961年10月二县分治，恢复华阴县、渭南县原建制。③1990年12月27日经国务院批准，撤销华阴县，设立华阴市(县级市)。④1994年12月17日，经国务院批准，华阴市(县级市)改为由省直辖。⑤1995年华阴市(县级市)改为由省直辖，地级市代管。

隶陕西省(1949年5~10月曾隶陕甘宁边区)。

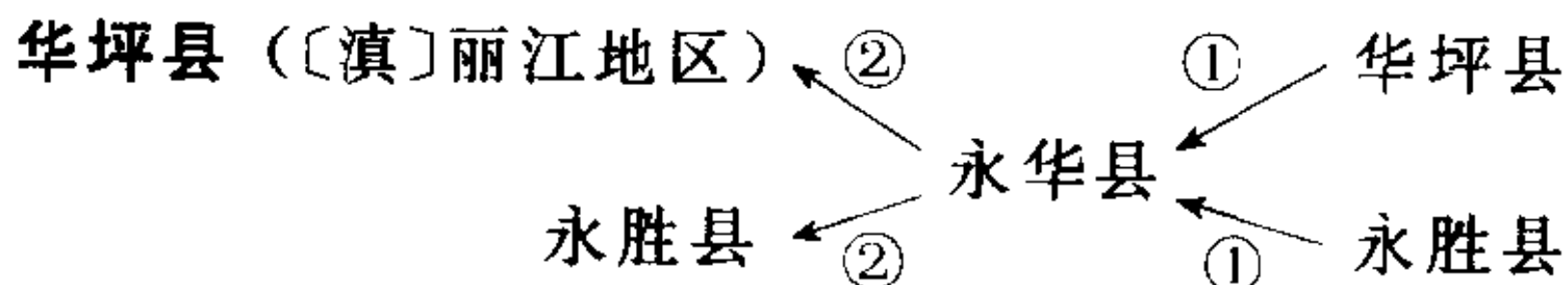
华阴县 见260页“华阴市”条。



位于东经109°36'~110°02'、北纬34°12'~34°36'之间。

①1912年称华州；1913年改为华县。②1958年12月撤销华县，并入渭南县。③1961年9月恢复华县建制。

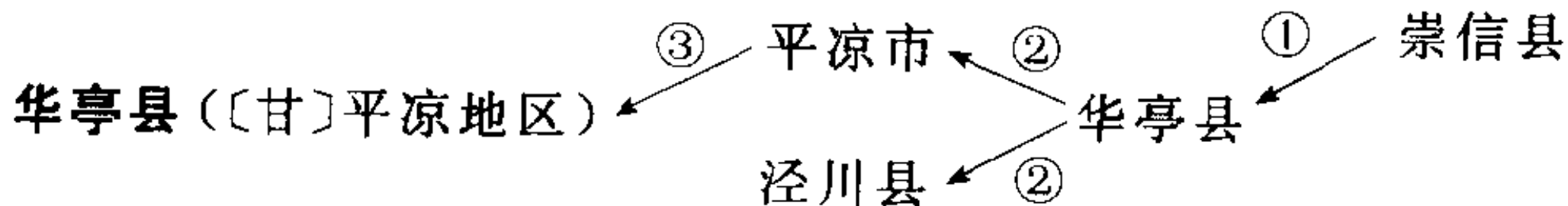
华坪县〔川〕见913页“攀枝花市”。



位于东经100°59'~101°31'、北纬26°21'~26°57'之间。

①1912年称华坪县；1958年华坪县与永胜县合并称永华县。②1959年二县分治，恢复华坪县、永胜县建制。

参见205页“永胜县”。



位于东经106°21'~106°53'、北纬35°01'~35°24'之间。

公元532年(北魏普泰二年)立华亭镇，因皇甫山麓有华尖山亭而称华亭镇；公元605年(隋大业元年)始置华亭县，县名又因华亭镇而得名。

①1912年称华亭县；1958年4月撤销崇信县，并入华亭县。②1958年12月原崇信县行政区析出并入泾川县；华亭县并入平凉市。③1962年恢复华亭县建制。

参见153页“平凉市”、700页“崇信县”。

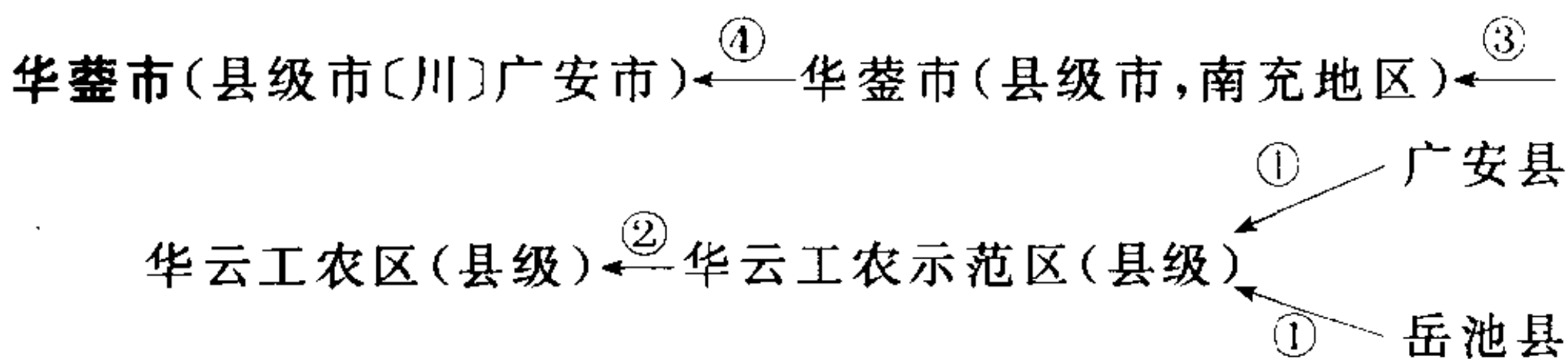
华亭县〔沪〕见 410 页“松江区”。

华容县〔湘〕岳阳市)

位于东经 $112^{\circ}18'$ ~ $113^{\circ}01'$ 、北纬 $29^{\circ}10'$ ~ $29^{\circ}48'$ 之间。

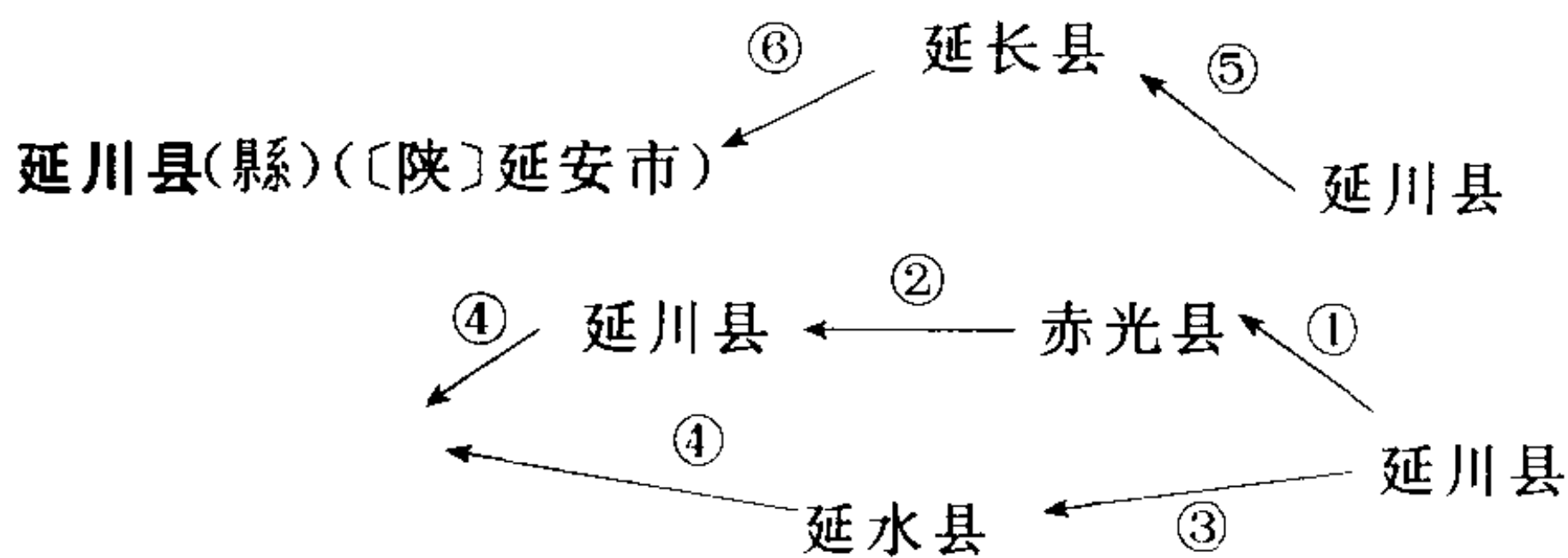
1912 年称华容县,县名沿用至今。

民国初年直隶湖南省。1914 年隶武陵道,旋即划归湘江道管辖。之后隶湖南第四督察区。1949 年 7 月 21 日华容县解放,隶常德专区。1962 年隶益阳专区。1964 年又改隶岳阳专区。1986 年 2 月岳阳地区和岳阳市合并,华容县隶岳阳市。



位于东经 $106^{\circ}40'$ ~ $106^{\circ}54'$ 、北纬 $30^{\circ}07'$ ~ $30^{\circ}28'$ 之间。

①1953 年后分属广安县、岳池县;1978 年 11 月 10 日析广安县、岳池县部分地区置华云工农示范区(县级)。②1979 年 10 月 5 日成立华云工农区(县级)。③1985 年 2 月改华云工农区为华蓥市(县级市),隶南充地区。④1998 年 7 月 31 日,经国务院批准,新设地级广安市。随此,华蓥市改为由省直辖,地级市代管。



位于东经 $109^{\circ}36'$ ~ $110^{\circ}26'$ 、北纬 $36^{\circ}37'$ ~ $37^{\circ}36'$ 之间。

①1912 年称延川县;1935 年 1 月于延川县西南部成立赤光县。②1935 年 2 月改称延川县。③1935 年 2 月原延川县东南部成立延水县。④1937 年 9 月二县合并,仍称延川县。⑤1958 年 12 月撤销延川县,并入延长县。⑥1961 年 9 月恢复延川县建制。

隶陕西省(1937~1949 年 10 月曾隶陕甘宁边区)。

延长县〔陕〕延安市)

位于东经 109°33'~110°29'、北纬 36°13'~36°45' 之间。

取“延水长流入黄河”之意而命名。明清至 1935 年县境未变。

隶陕西省(曾于 1935 年隶陕甘边区,1937 年隶陕甘宁边区)。

参见 262 页“延川县”。

延水县(縣) 见 262 页“延川县”。

延吉市(县级市〔吉〕延边朝鲜族自治州)←^⑥延吉市(县级市,延边朝鲜族自治州)←^⑤延吉市(县辖市)←^④延吉县←^③延吉市←^②延吉县←^①延吉府

位于东经 129°10'~129°40'、北纬 42°52'~43°10' 之间。

俗称烟集岗,开发初年,此地常常烟雾笼罩,故称烟集岗。延吉是烟集的音转。

①1912 年称延吉府;1913 年改为延吉县;②1947 年由延吉县析置延吉市。③1949 年复称延吉县。④1952 年改为延吉市(县辖市),隶延吉县。⑤1953 年延吉市升格为县级市,隶延边朝鲜族自治州。⑥1955 年延吉市(县级市),隶延边朝鲜族自治州。

1912 年隶吉林省。1932 年隶伪满吉林省。1934 年隶伪满间岛省。1945 年光复后隶吉林省。

延吉县(縣) 见 139 页“龙井市”、263 页“延吉市”、364 页“汪清县”、446 页“图们市”。

延吉府 见 263 页“延吉市”、446 页“图们市”。

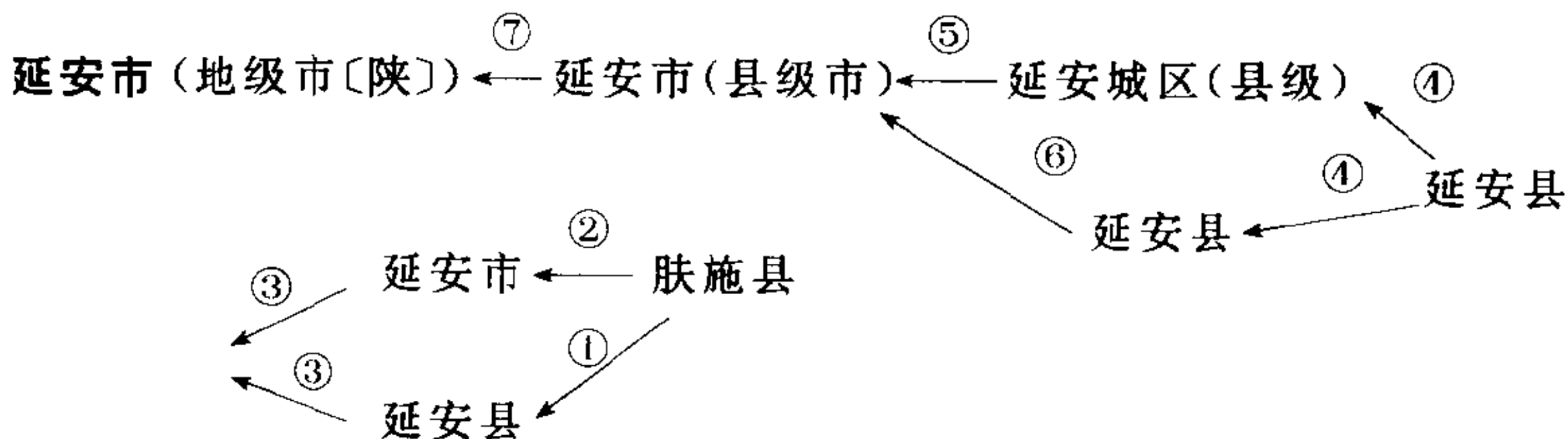
延庆州 见 263 页“延庆县”。

延庆县〔京〕←—延庆州

位于东经 115°44'~116°34'、北纬 40°16'~40°47' 之间。

1912 年称延庆州;1913 年改为延庆县。

1928 年隶察哈尔省。1952 年改隶河北省。1958 年 10 月划归北京市。



位于东经 $109^{\circ}20' \sim 110^{\circ}03'$ 、北纬 $36^{\circ}11' \sim 37^{\circ}09'$ 之间。

1937~1947 年为中共中央所在地,中国共产党在这里领导全党和全国人民取得了抗日战争和解放战争的伟大胜利,故有“中国革命圣地”之称。

- ①1912 年即称肤施县;1935 年 4 月,陕北工农红军在县城以北设立延安县。②1937 年 1 月中共中央进驻肤施城,2 月撤销肤施县,以城区和近郊区成立延安市,实行市、县分治。③1949 年 2 月将延安县和延安市合并,称延安县。④1970 年 5 月将延安县分为延安城区(县级)和延安县。⑤1972 年 3 月经国务院批准,延安城区改为延安市(县级市)。⑥1975 年 8 月撤销延安县,并入延安市。⑦1996 年 11 月 5 日,经国务院批准,撤销延安地区、延安市,设立地级延安市。

下设宝塔区。

隶陕西省(1937 年到 1949 年 10 月曾隶陕甘宁边区)。

延安县(縣) 见 136 页“甘泉县”、263 页“延安市”、297 页“安塞县”。

延寿县(〔黑〕哈尔滨市) ←^② 同宾县 ←^① 长寿县

位于东经 $127^{\circ}54' \sim 129^{\circ}04'$ 、北纬 $45^{\circ}10' \sim 45^{\circ}45'$ 之间。

因县南邻蚂蜒河,面向长寿山,故谐河山名之音,寓“延年益寿”之意,取县名为延寿。

- ①1912 年称长寿县,1914 年改长寿县为同宾县;②1929 年改同宾县为延寿县。

1912 年隶吉林省。1932 年隶伪满吉林省。1934 年隶伪满滨江省。1946 年 1 月隶松江省。1954 年隶黑龙江省。

延長縣 见 262 页“延川县”、262 页“延长县”。

延建省

1933 年 11 月,国民革命军第十九路军在福州成立中华共和国人民革命政府,将福建划为四个省,延建省是其中的一个。另三个省为龙汀省、兴泉省、闽海省。1934 年 1 月革命失败。

↙ 卫滨县

延津县(縣)(〔豫〕新乡市)

位于东经 $113^{\circ}57' \sim 114^{\circ}46'$ 、北纬 $35^{\circ}07' \sim 35^{\circ}29'$ 之间。

公元 1117 年(宋政和八年),因县境内有延津渡,故更名为延津县。

1912年称延津县;1943~1945年,县境北部划归卫滨县管辖。

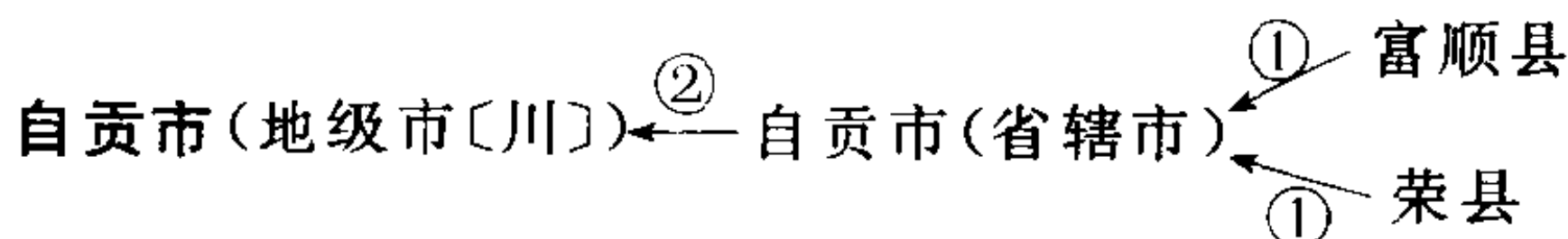
民国初年隶河南省。1949年8月建立平原省,延津县改隶平原省。1952年12月平原省撤销,延津县复隶河南省。

延寿县 见264页“延寿县”。

延庆州 见263页“延庆县”。

延庆县 见263页“延庆县”。

自由县(县) 见257页“伊川县”。



位于东经104.7°、北纬29.3°。

因产井盐历史悠久,故有“盐都”、“盐城”之美称,亦称“井盐之乡”。因发现众多恐龙化石,故又有“恐龙之乡”之美称。

①1912年称富顺县、荣县;1939年析富顺县自流井与荣县贡井两地合并,设立自贡市(省辖市)。②1949年自贡市改地级市。

下设大安区、自流井区、贡井区、沿滩区。

1939年隶四川省。1950年隶川南行署区。1952年复隶四川省。

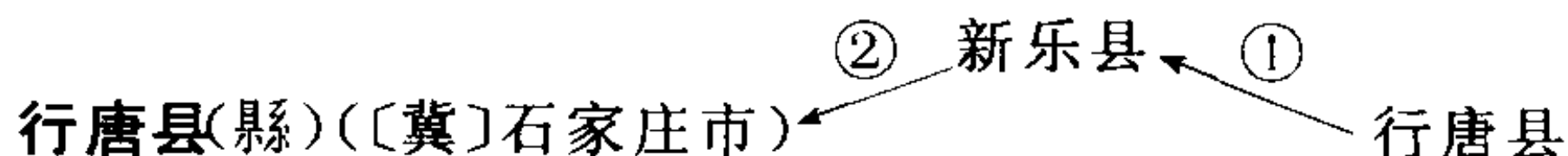
参见784页“富顺县”。

自忠县(县) 见499页“宜城市”。

自贡市 见265页“自贡市”、784页“富顺县”。

向武土州 见59页“天等县”。

向都县(县) 见59页“天等县”。



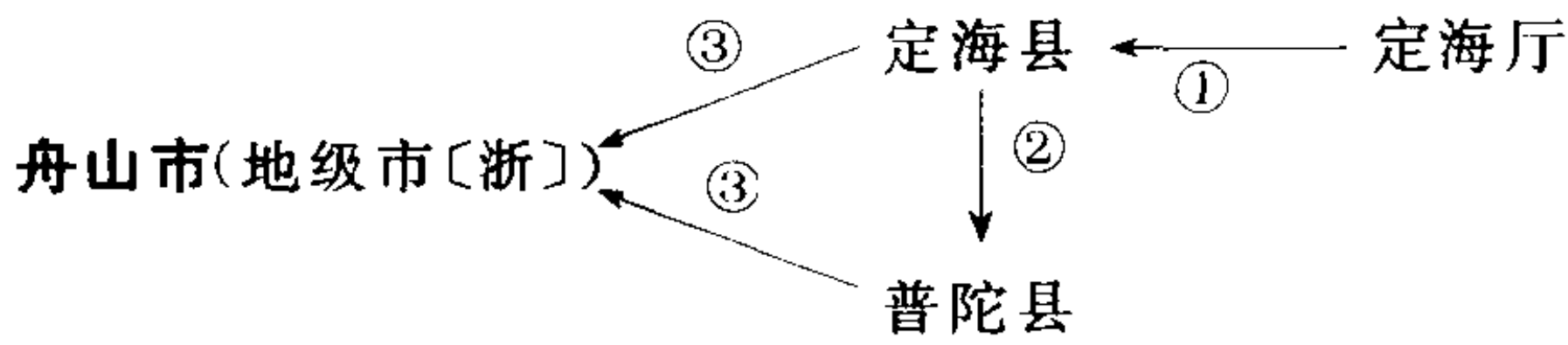
位于东经114°10'~114°41'、北纬38°21'~38°43'之间。

①1912年称行唐县;1958年10月,行唐县并入新乐县。②1962年1月恢复行唐县原建制。

民国初年隶直隶省。1928年6月隶河北省。1938~1949年隶晋察冀边区。1949年复隶河北省。

参见814页“新乐市”。

后坪县 见176页“务川仡佬族苗族自治县”、484页“沿河土家族自治县”。



位于东经 122.1°、北纬 30.0°。

①1912年改定海厅为定海县。②1953年析定海县部分辖区置普陀县。

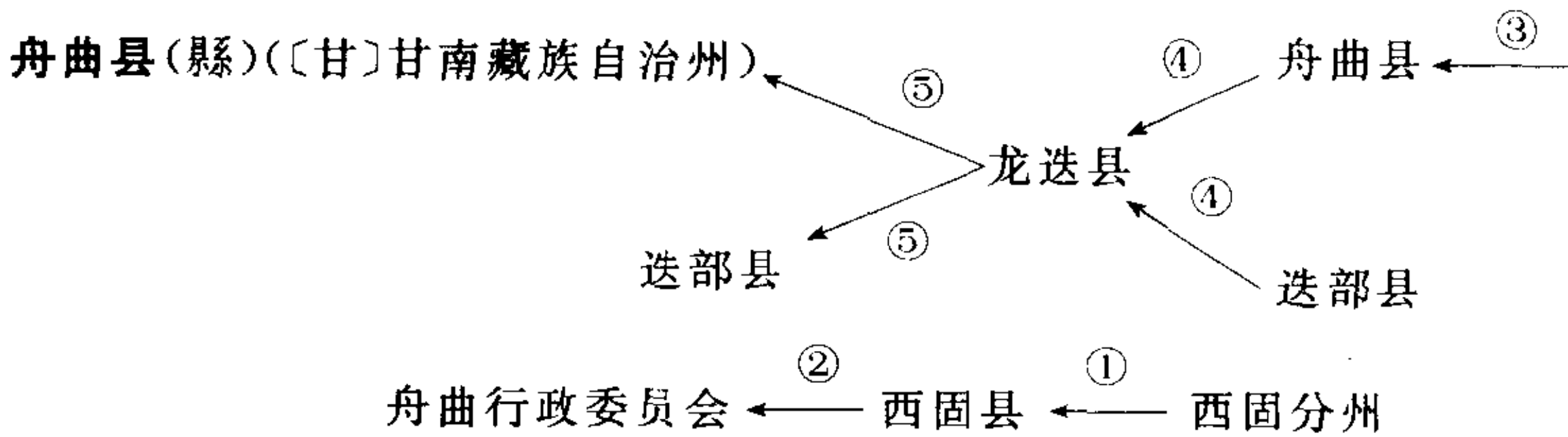
③1987年定海县、普陀县合并设置舟山市(地级市)。

下设定海区(原定海县)和普陀区(原普陀县)。

舟山县(县) 见 454 页“岱山县”。

舟曲行政委员会 见 266 页“舟曲县”。

舟曲行政委員會 见 266 页“舟曲县”。



位于东经 103°05′~104°45′、北纬 33°13′~34°01′之间。

“舟曲”一名为藏语译音，意为“龙水”。藏语称白龙江为“舟曲”，因白龙江流经本县，故称舟曲。。

①1912年称西固分州；1913年改西固县。②1954年成立舟曲行政委员会，同时撤销西固县。③1955年成立舟曲县。④1959年迭部县的下迭区并入舟曲县，改名龙迭县。⑤1962年1月二县分治，恢复舟曲县，迭部县。

参见 106 页“文县”、450 页“迭部县”、547 页“临潭县”。

邠州 见 680 页“彬县”。

邠县(县) 见 95 页“长武县”、203 页“永寿县”、680 页“彬县”。

全宁设治局 见 635 页“翁牛特旗”。

全州〔桂〕 见 266 页“全州县”、667 页“资源县”。

全州县(〔桂〕桂林地区) ← ② 全县 ← ① 全州

位于东经 110°37′~111°29′、北纬 25°29′~26°23′之间。

①1912年称全州;1912年改为全县。②1959年因“全县”易产生歧义,改为全州县。

1912年隶广西省。1958年3月5日后隶广西僮族自治区。1965年10月12日广西僮族自治区更名为广西壮族自治区。

全县(縣) 见 266 页“全州县”、667 页“资源县”。

全南县(〔赣〕赣州市) ←^②虔南县 ←^①虔南厅

位于东经 114°10' ~ 114°50'、北纬 24°30' ~ 25°10' 之间。

①1912年初称虔南厅;1912年2月改为虔南县。②1957年2月9日,因“虔”字生僻难认,经国务院批准,将虔南县改为全南县。

参见 141 页“龙南县”。

全椒县(縣)(〔皖〕滁州市)

位于东经 117°49' ~ 118°25'、北纬 31°51' ~ 32°15' 之间。

相传古代高阳氏在椒陵山(在今县城内)建立古椒国,春秋则为楚椒邑,后为全氏居住。西汉在古椒邑置县设治,故名全椒县。

1912年隶安徽省。1949年隶皖北行署区。1952年复隶安徽省。

全甯設治局 见 635 页“翁牛特旗”。

会川县 见 777 页“渭源县”。

会东县(〔川〕凉山彝族自治州) ← 会理县
← 巧家县

位于东经 102°20' ~ 103°03'、北纬 26°12' ~ 26°55' 之间。

因地处会理之东而得名。

1913年置会理县、巧家县;今会东县的原会理县地区,1912年为洼乌巡检司,后改为会理州洼乌分州;1913年改为洼乌分县;1935年改为参鱼区;1952年7月1日,析会理县东部部分地区和云南省巧家县二区金沙江以西地区为行政区域,成立会东县。

1912年隶四川省。1939年隶西康省。1955年复隶四川省。

参见 268 页“会理县”。

会宁县(〔甘〕白银市)

位于东经 104°31' ~ 105°34'、北纬 35°33' ~ 36°26' 之间。

1936年,中国工农红军第一、二、四方面军长征胜利会师地。

1912年称会宁县,县名沿用至今。

会同县〔琼〕见 742 页“琼海市”。

会同县(〔湘〕怀化市)

位于东经 $109^{\circ}26'$ ~ $110^{\circ}08'$ 、北纬 $26^{\circ}40'$ ~ $27^{\circ}09'$ 之间。

1912 年称会同县,县名沿用至今。

会昌县(〔赣〕赣州市)

位于东经 $115^{\circ}29'$ ~ $116^{\circ}02'$ 、北纬 $25^{\circ}09'$ ~ $25^{\circ}55'$ 之间。

公元 982 年(北宋太平兴国七年)析雩都东南六乡于九州镇(今湘江镇)置县。适逢镇人凿井,得砖 12 块,刻有“会昌”篆文,故称会昌县,县名沿用至今。

会泽县(〔滇〕曲靖市) ← ④ 东川市 ← ③ 会泽县 ← ② 东川县 ← ① 东川县

位于东经 $103^{\circ}03'$ ~ $103^{\circ}55'$ 、北纬 $25^{\circ}48'$ ~ $27^{\circ}04'$ 之间。

“会泽”因金沙江、牛栏江、小江、以礼河等数水汇合于此而得名。

①1912 年称东川府;1913 年改为东川县。②1919 年改名会泽县。③

1958 年会泽县并入东川市。④1964 年析东川市,恢复会泽县。

参见 156 页“东川区”。

会理厅 见 913 页“攀枝花市”。

会理州 见 268 页“会理县”。

德昌县 ← ② 会理县(〔川〕凉山彝族自治州) ← ① 会理州
会东县 ← ③ 巧家县
米易县 ← ④ 会理县

位于东经 $101^{\circ}52'$ ~ $102^{\circ}38'$ 、北纬 $26^{\circ}05'$ ~ $27^{\circ}02'$ 之间。

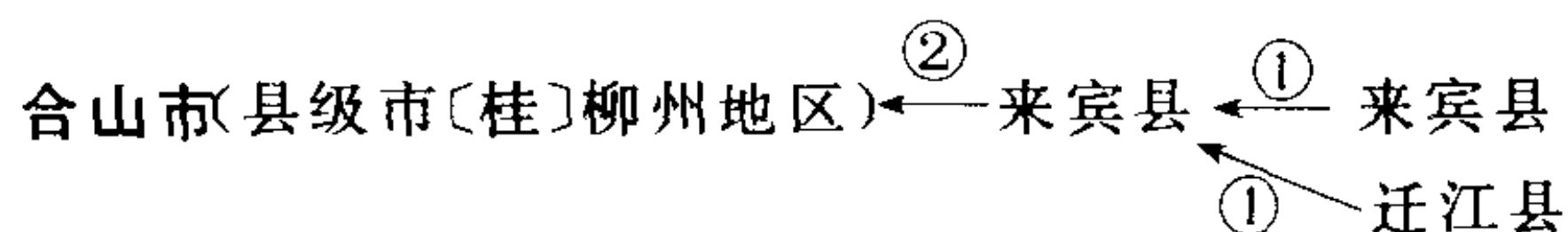
公元 1728 年(雍正六年)始称“会理”,“以川原并会,政平颂理”而得名。

①1912 年称会理州;1913 年改为会理县。②1945 年析会理县永定营置德昌县(1943 年先置德昌设治局)。③1952 年 7 月 1 日析会理县和云南省巧家县合置会东县。④1965 年析会理县的部分地区设置米易县(1965 年析米易县等 4 县部分地区置渡口市;1987 年渡口市更名为攀枝花市)。

1912 年隶四川省。1939 年隶西康省。1955 年复隶四川省。

参见 267 页“会东县”、268 页“会理县”、303 页“米易县”、913 页“攀枝花市”。

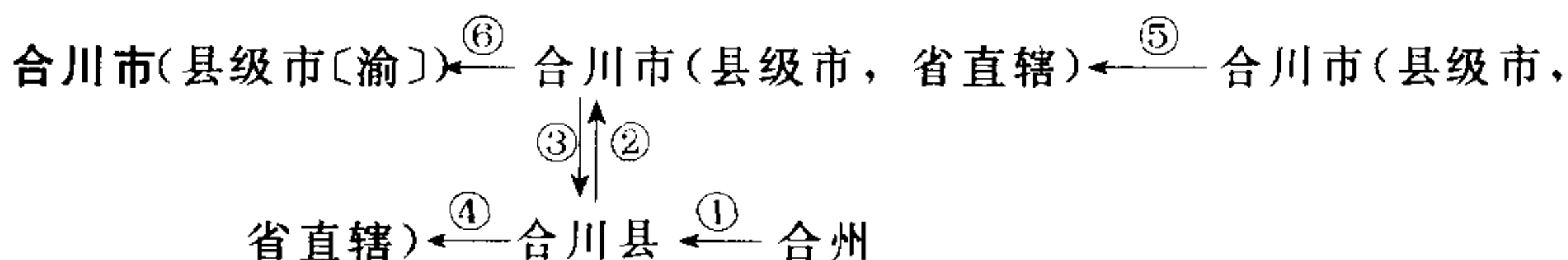
会稽县 见 508 页“绍兴市”、509 页“绍兴县”。



位于东经 108°40' ~ 109°02'、北纬 23°39' ~ 23°55' 之间。

以合山煤矿矿名而命市名。

①1912 年称来宾县；1953 年迁江县并入来宾县。②1982 年析来宾县西北部合山煤矿矿区和北泗公社置合山市(县级市)。

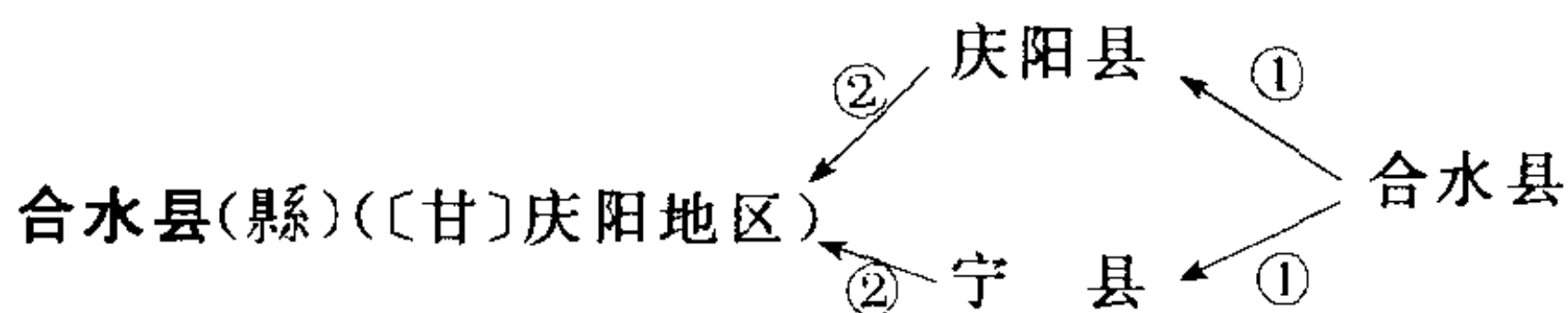


位于 105°59' ~ 106°16'、北纬 29°52' ~ 29°59' 之间。

①1912 年称合州；1913 年改为合川县。②1952 年底划城关及部分厂矿增设合州市(县级市)。③1958 年撤销合州市，并入合川县。④1992 年经国务院批准，撤销合川县，设立合州市(县级)，由省直辖。⑤1995 年合州市(县级市)改为由省直辖，地级市(重庆市)代管。⑥1997 年 3 月重庆市升格为直辖市，合州市隶重庆市。

1912 年隶四川省。1950 年隶川东行署区。1952 年复隶四川省。1997 年复隶重庆市。

合川县(縣) 见 269 页“合州市”。



位于东经 107°51' ~ 108°42'、北纬 35°38' ~ 36°26' 之间。

建水与北岔水汇合后称合水，合水县以此得名。

①1912 年称合水县；1958 年 12 月 20 日撤销合水县，所辖行政区域分别并入庆阳县、宁县。②1961 年 12 月 15 日恢复合水县。

参见 133 页“正宁县”、191 页“宁县”、260 页“华池县”。

合州 见 269 页“合州市”。

合江地区 见 450 页“佳木斯市”。

合江县(縣)(〔川〕泸州市)

位于东经 105°32'~106°28'、北纬 28°27'~29°01'之间。

取赤水河、高洞河于本县同汇入长江之意,而称合江县。

公元 564 年(北周保定四年)取名合江县以来,县名沿用至今。

1912 年隶四川省。1950 年隶川南行署区。1952 年复隶四川省。

合江省 见 764 页“黑龙江省”。



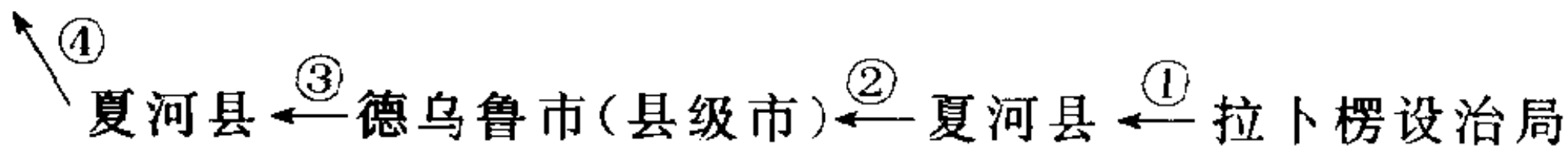
位于东经 109°58'~110°27'、北纬 34°59'~35°26'之间。

① 1912 年称郃阳县;1958 年并入韩城县。② 1961 年恢复郃阳县。③

1964 年 9 月 10 日,因“郃”生僻难认,经国务院批准,改为合阳县。

隶陕西省(1948~1949 年 10 月曾隶陕甘宁边区)。

合作市(县级市〔甘〕甘南藏族自治州)



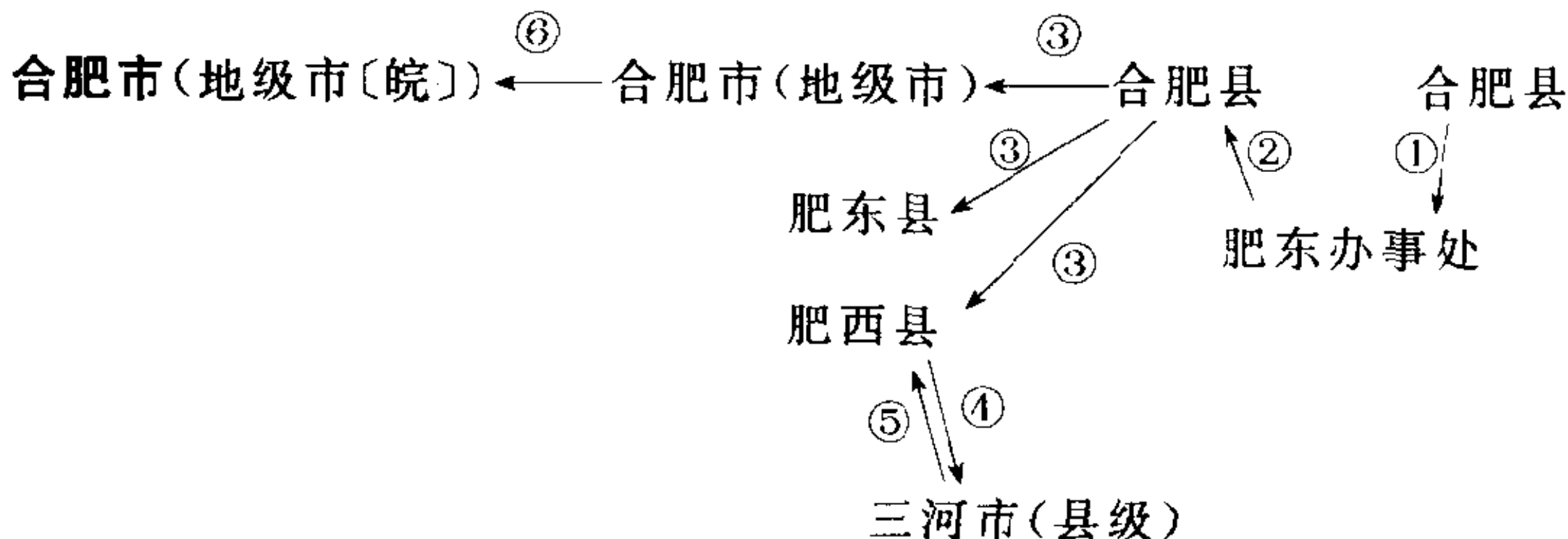
位于东经 102.9°、北纬 34.9°。

以境内的合作镇命名。

① 1927 年始设拉卜楞设治局;1928 年改为夏河县。② 1959 年撤销夏河县,改置德州市(县级市)。③ 1962 年撤市复县,恢复夏河县。④

1996 年 5 月 28 日,经国务院批准,析夏河县以合作镇为中心的一部分行政区域置合作市(县级市)。

参见 623 页“夏河县”。



位于东经 117.3°、北纬 31.8°。

①1912年称合肥县;1938年县城被日军侵占,在城东设肥东办事处(县级)。②1945年肥东办事处并入合肥县。③1949年1月21日,城区设立合肥市(地级市),隶皖北行署,也是皖北行署的驻地;同时设立肥东县、肥西县。④1949年析肥西县的三河镇设三河市(县级)。⑤1951年撤销三河市,辖区并入肥西县,即今三河镇。⑥1952年皖北、皖南合并设立安徽省,合肥市(地级市)改为省辖市,是安徽省的省会。

下设中市区、东市区、西市区、郊区。

1912年隶安徽省。1949年隶皖北行署区。1952年复隶安徽省。

参见 467 页“肥东县”、468 页“肥西县”。

合肥县(縣) 见 270 页“合肥市”、467 页“肥东县”、468 页“肥西县”。

合浦县(縣)(〔桂〕北海市)

位于东经 108°50′~109°47′、北纬 21°26′~21°55′之间。

1912年后隶广东省。1952年隶广西省。1955年10月复隶广东省。1965年6月隶广西僮族自治区。1965年10月12日广西僮族自治区更名为广西壮族自治区。

参见 167 页“北海市”、650 页“浦北县”。

企之县(縣) 见 251 页“曲周县”、353 页“邱县”、536 页“威县”。

兆征县 见 93 页“长汀县”。

兆征縣 见 93 页“长汀县”。

杂多县(〔青〕玉树藏族自治州)←—玉树县

位于东经 92°48′~96°03′、北纬 32°10′~33°49′之间。

1929年始置玉树县;1953年7月析玉树县的格吉地区置杂多县。

参见 131 页“玉树县”。

色扎宗 见 1 页“丁青县”。

色仁则宗 见 686 页“萨迦县”。

色仁則宗 见 686 页“萨迦县”。

色达办事处 见 271 页“色达县”。

色达县(〔川〕甘孜藏族自治州)←—色达办事处

位于东经 98°48′~101°00′、北纬 31°38′~33°21′之间。

1952年12月25日首置西康省西藏自治区色达办事处;1955年11月经国务院批准,成立色达县,隶四川省。

参见 271 页“色达县”、915 页“壤塘县”。

色麦宗 见 249 页“曲水县”。

色参宗 见 249 页“曲水县”。

色達縣 见 271 页“色达县”、915 页“壤塘县”。

色達辦事處 见 271 页“色达县”。

色锅(锅) 见 379 页“改则县”、693 页“措勤县”。

色溪(谿) 见 249 页“曲水县”。

名山县(縣)(〔川〕雅安地区)

位于东经 $103^{\circ}02' \sim 103^{\circ}23'$ 、北纬 $29^{\circ}58' \sim 30^{\circ}16'$ 之间。

境内蒙山盛产千年入贡的蒙顶名茶,享誉中外,有“仙茶故乡”之称,故以蒙山的闻名而称名山县。

1912 年称名山县,县名沿用至今。

1912 年隶四川省。1939 年隶西康省。1955 年复隶四川省。

名盈土州 见 59 页“天等县”。

多吉林 见 520 页“南木林县”。

多伦县(〔内蒙古〕锡林郭勒盟)←—抚民厅

位于东经 $115^{\circ}55' \sim 116^{\circ}54'$ 、北纬 $41^{\circ}46' \sim 42^{\circ}39'$ 之间。

1912 年称抚民厅;1913 年改为多伦县。

民国初年隶察哈尔特别行政区。1928 年隶察哈尔省。1937 年隶伪蒙古联盟自治政府。1939 年隶伪蒙疆联合自治政府。1945 年 8 月隶冀察区。1945 年 10 月复隶察哈尔省。1950 年 8 月隶内蒙古自治区。

多宗 见 578 页“洛扎县”。

多倫縣 见 272 页“多伦县”。

上关县

②↑①

旬阳县(〔陕〕安康地区)←③—洵阳县

位于东经 $108^{\circ}58' \sim 109^{\circ}48'$ 、北纬 $32^{\circ}29' \sim 33^{\circ}03'$ 之间。

因县城位于旬河之北而得名。

①1912 年称洵阳县;1947 年县东蜀河、双河一带划属上关县。②1948 年将蜀河、双河一带辖地划归洵阳县。③1964 年 9 月 10 日,因“洵”生僻难认,经国务院批准,将洵阳县改名为旬阳县。

旬邑县(〔陕〕咸阳市)←②—栒邑县←①—三水县。

位于东经 $108^{\circ}08' \sim 108^{\circ}52'$ 、北纬 $34^{\circ}57' \sim 35^{\circ}33'$ 之间。

素有“公刘旧都”之称。

①1912年称三水县;1913年因与广东省三水县重名,更名为柁邑县。②

1964年9月10日,因“柁”生僻难认,经国务院批准,更名为旬邑县。

隶陕西省(1949年5~10月曾隶陕甘宁边区)。

参见133页“正宁县”。

齐东县 见356页“邹平县”、640页“高青县”。

齐齐哈尔市(地级市〔黑〕)←^②——齐齐哈尔市(省辖市)←^①——龙江县

位于东经123.9°、北纬47.3°。

“齐齐哈尔”系蒙古语“边地”之意。最早是一屯名。

①1913年设龙江县;1936年析龙江县,置齐齐哈尔市(省辖市)。②1949年齐齐哈尔市改地级市。

下设龙沙区、昂昂溪区、建华区、铁峰区、梅里斯达斡尔族区、富拉尔基区和碾子山区。

1912年隶黑龙江省。1931年隶伪满龙江省。1936年隶黑龙江省。1945年光复后隶嫩江省。1949年复隶黑龙江省。

齐河县(〔鲁〕德州市)←^②——
 { 北部:齐河县、齐济县、齐临县 }
 { 中部:齐河县、齐禹县 } } ←^①——齐河县
 { 南部:长清县、河西县 }
 ←^③——
 ←^④——济南市

位于东经116°23'~117°03'、北纬36°24'~37°00'之间。

①1912年称齐河县;抗日战争期间北部先后称齐河县、齐济县、齐临县,中部先后称齐河县、齐禹县,南部先后称长清县、河西县。②1950年5月,原北部、中部合并为齐河县。③1950年南部并入长清县。④1989年10月,长清县的桑梓镇、靳家乡、大吴乡并入济南市历城区。

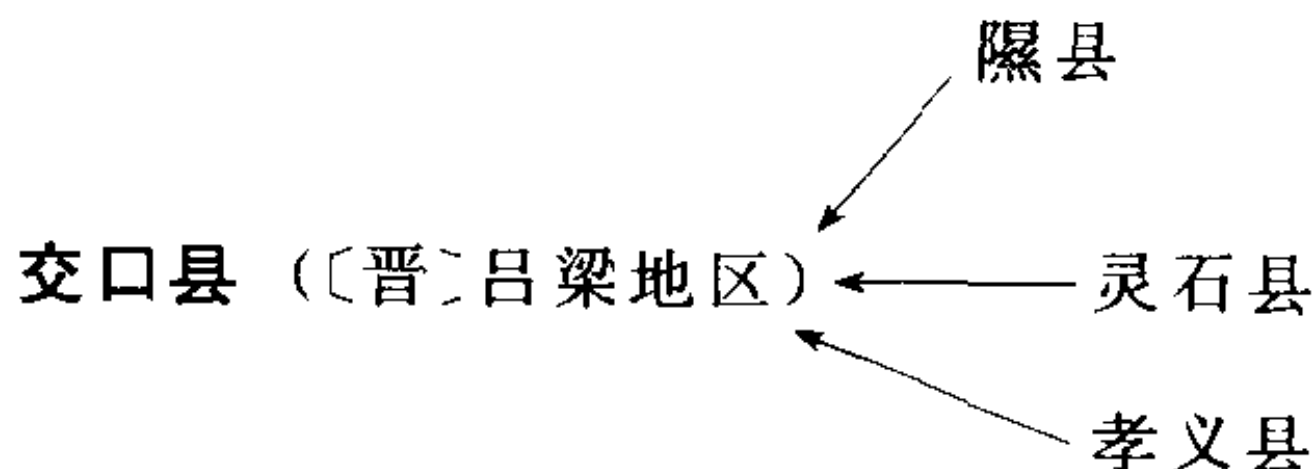
参见98页“长清县”。

齐临县 见273页“齐河县”。

齐禹县 见273页“齐河县”。

齐济县 见273页“齐河县”、582页“济阳县”。

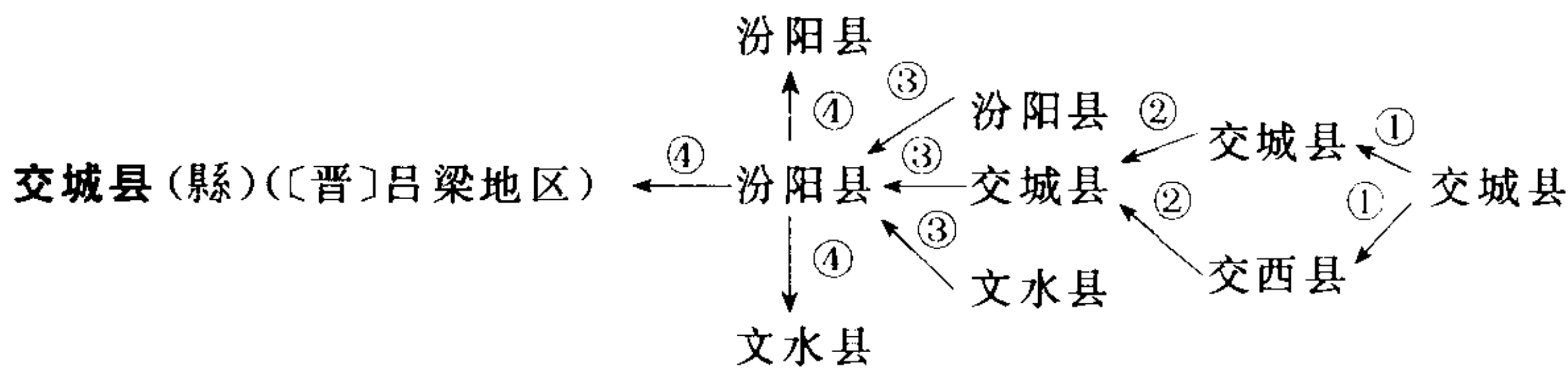
齐滨县 见692页“曹县”。



位于东经 $111^{\circ}05' \sim 111^{\circ}35'$ 、北纬 $36^{\circ}45' \sim 37^{\circ}10'$ 之间。

1971年4月,由隰县划出的交口、石口、川口、康城,灵石县划出的回龙、双池和孝义县划出的大麦郊、坛索、温泉等九个公社建立交口县。
交西县(縣)见274页“交城县”。

交河县 见457页“阜城县”、483页“泊头市”、796页“献县”。



位于东经 $111^{\circ}24' \sim 112^{\circ}17'$ 、北纬 $37^{\circ}28' \sim 37^{\circ}54'$ 之间。

①1912年称交城县;1942年11月划县地为交城县、交西县。②1946年二县合并,恢复交城县。③1958年9月,交城县与汾阳县、文水县合并,称汾阳县。④1959年9月三县分治,恢复交城县、汾阳县、文水县。

参见71页“太原市”、105页“文水县”、119页“古交市”、369页“汾阳市”。

庄河厅 见274页“庄河市”。

庄河市(县级市〔辽〕大连市) ← ③ 庄河市(县级市,省直辖) ← ② 庄河县 ← ① 庄河厅

位于东经 $122^{\circ}29' \sim 123^{\circ}31'$ 、北纬 $39^{\circ}27' \sim 40^{\circ}12'$ 之间。

①1912年称庄河厅;1913年1月改庄河厅为庄河县。②1992年9月21日撤销庄河县,设庄河市(县级市),由省直辖。③1995年庄河市(县级市)改为由省直辖,地级市代管。

1912年隶奉天省。1929年隶辽宁省。1932年隶伪满奉天省。1934年隶伪满安东省。1945年光复后隶安东省。1949年隶辽东省。1954年复隶辽宁省。

庄河县 见274页“庄河市”。

庄浪县(〔甘〕平凉地区) ← ③ 静宁县 ← ② 庄浪县 ← ① 隆德县

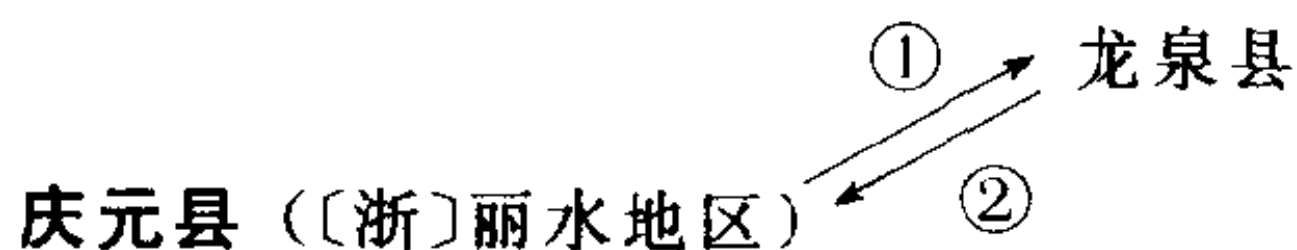
位于东经 $105^{\circ}47' \sim 106^{\circ}25'$ 、北纬 $34^{\circ}04' \sim 34^{\circ}27'$ 之间。

元太祖铁木真于公元 1227 年(南宋宝庆三年)西征之后避暑六盘山,约于此时期置庄浪路,庄浪一名从此始。

- ①1912 年称隆德县;1913 年析隆德县一部分置庄浪县。
 - ②1958 年 9 月 5 日撤销庄浪县,并入静宁县。
 - ③1961 年 12 月 15 日恢复庄浪县。
- 参见 835 页“静宁县”。

庄浪县〔宁〕见 231 页“西吉县”、739 页“隆德县”。

庆元县〔闽〕见 517 页“政和县”。

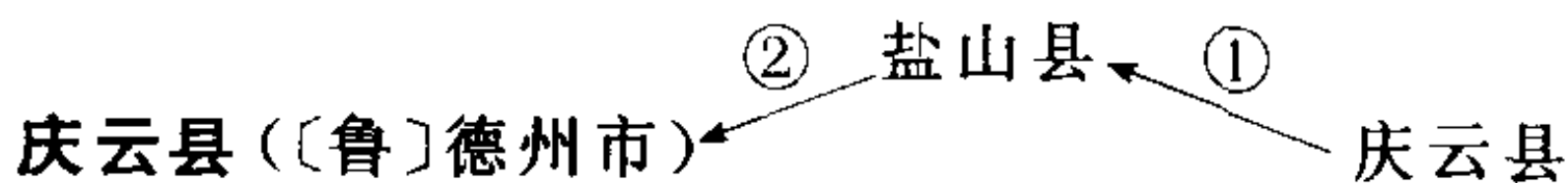


位于东经 118°50'~119°30'、北纬 27°25'~27°51' 之间。

公元 1197 年(南宋宁宗庆元三年)吏部侍郎胡纘清以所居松源乡置县,获准,并以年号为县名。

- ①1912 年称庆元县;1958 年 11 月撤销庆元县,并入龙泉县。
- ②1973 年 5 月,经国务院批准,恢复庆元县。

参见 142 页“龙泉市”。



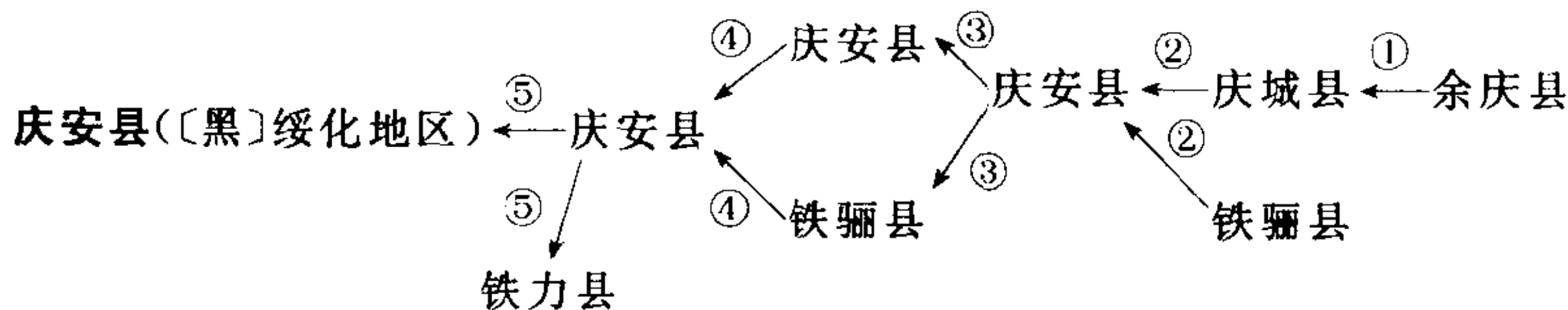
位于东经 117°17'~117°36'、北纬 37°39'~38° 之间。

公元 1373 年(明洪武六年)析安乐州北地置庆云县,治所在鬲津河北岸庆云乡(即河北省盐山县庆云镇,也称旧庆云)。相传有一年,在旧庆云城东卧龙岗上空出现彩色云朵,甚为壮观,是年这一带风调雨顺,五谷丰登,故名庆云。

- ①1912 年称庆云县;1958 年并入盐山县。
- ②1961 年恢复庆云县。

1912 年隶河北省。1938 年 4 月隶冀鲁边区。1949 年隶山东省。1952 年 12 月隶河北省。1964 年漳卫新河以南隶山东省。

庆北办事处 见 260 页“华池县”。

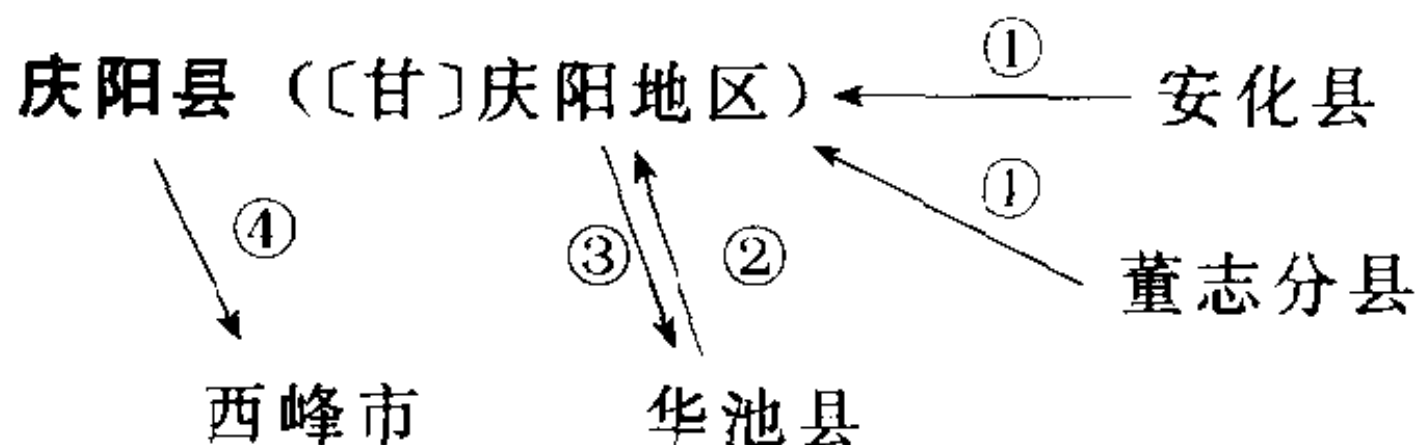


位于东经 $127^{\circ}30' \sim 128^{\circ}35'$ 、北纬 $46^{\circ}30' \sim 47^{\circ}35'$ 之间。

- ①1912年称余庆县；1914年改为庆城县。②1942年7月，庆城，铁骊二县合并，取庆城县的“庆”字和二县界河安帮河的“安”字，称庆安县。③1946年6月，二县分治，称庆安县、铁骊县；1956年12月11日，因“骊”生僻难认，铁骊县改为铁力县。④1958年9月，庆安、铁力二县第二次合并，复称庆安县。⑤1962年10月，庆安、铁力二县再次分治。

1912年隶黑龙江省。1932年隶伪满黑龙江省。1934年隶伪满滨江省。1939年隶伪满北安省。1945年光复后隶黑龙江省。1947年2月隶黑龙江嫩江联合省。1947年9月复隶黑龙江省。

参见 629 页“铁力市”。



位于东经 $107^{\circ}16' \sim 108^{\circ}05'$ 、北纬 $35^{\circ}42' \sim 36^{\circ}17'$ 之间。

- ①1912年称安化县、董志分县；1913年安化县改为庆阳县，董志分县并入庆阳县。②1958年撤销华池县，并入庆阳县。③1962年1月庆阳县、华池县分治，恢复二县原建制。④1986年1月析董志县的显胜、董志、陈户、什社、温泉、后官寨、彭原7个乡和西峰、肖金二镇置西峰市(县级市)。

隶甘肃省(1940年3月后曾先后隶陕甘边区和陕甘宁边区)。

参见 234 页“西峰市”、269 页“合水县”、260 页“华池县”、393 页“环县”。

庆阳县〔陕〕见 348 页“吴旗县”。

庆远府 见 496 页“宜州市”。

庆城县 见 275 页“庆安县”、629 页“铁力市”。

灯塔市(县级市〔辽〕辽阳市) ← ② 灯塔县 ← ① 辽阳市

位于东经 $122^{\circ}53' \sim 123^{\circ}40'$ 、北纬 $41^{\circ}14' \sim 41^{\circ}37'$ 之间。

1898年沙俄修筑中东铁路，在此设站，名烟台。后因与山东烟台重名，1956年铁道部根据本境“灯塔初级农业生产合作社”名称，命令将烟台站更名为“灯塔站”，行政建制随之更名。

①1980年4月从辽阳市析置灯塔县。②1996年8月27日,经国务院批准,撤销灯塔县,设立灯塔市(县级市),由省直辖,地级市代管。

灯塔县 见 276 页“灯塔市”。

江山市(县级市〔浙〕衢州市)←^②江山市(县级市,省直辖)←^①江山县

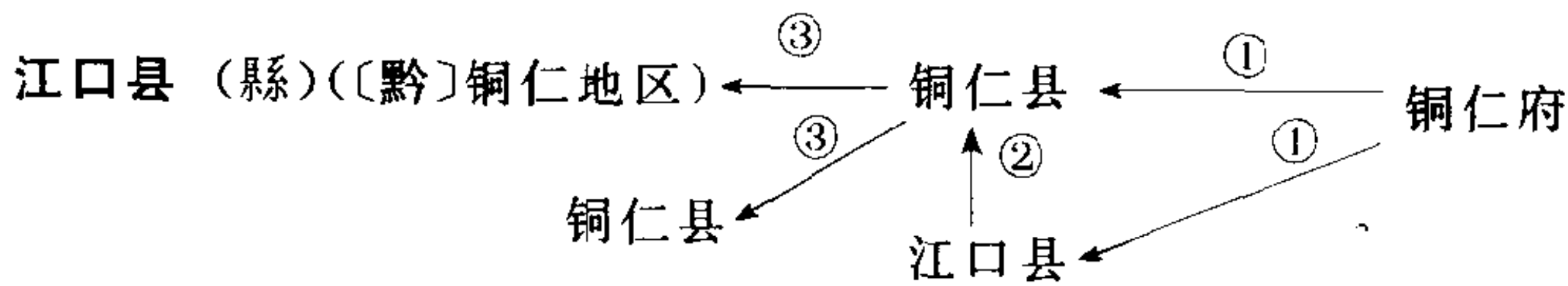
位于东经 118°23′~118°48′、北纬 28°15′~28°53′ 之间。

公元 931 年(五代十国吴越宝正六年),因境南有江部山,改须江县为江山县。

①1912年称江山县;1987年11月27日,经国务院批准,撤销江山县,设立江山市(县级市),由省直辖。②1995年江山市(县级市)改为由省直辖,地级市代管。

江山县(县) 见 277 页“江山市”。

江口县(县〔川〕) 见 149 页“平昌县”。



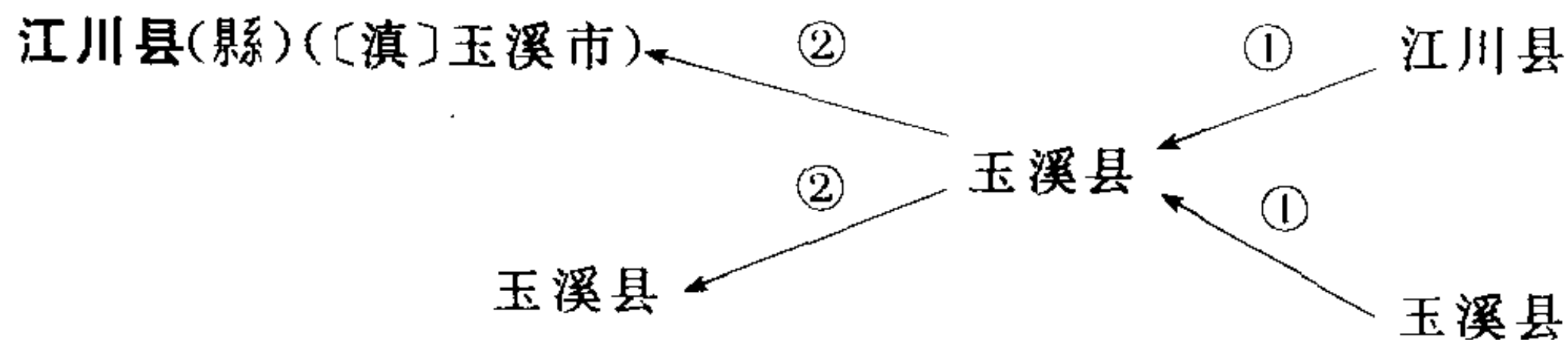
位于东经 108°30′~109°06′、北纬 27°27′~27°58′ 之间。

①1912年称铜仁府;1913年建铜仁县、江口县。②1958年底撤销江口县,并入铜仁县。③1961年二县分治,恢复江口县、铜仁县原建制。

参见 701 页“铜仁市”。

江口分州 见 149 页“平昌县”。

江口分县(县) 见 149 页“平昌县”。



位于东经 102°35′~102°55′、北纬 24°12′~24°32′ 之间。

①1912年称江川县;1958年10月江川县、玉溪县合并,仍称玉溪县。②1961年11月二县分治,恢复江川县、玉溪县。

1912年至今隶云南省。

参见 132 页“玉溪市”。

江门市(地级市〔粤〕) ←^② 江门市(县级市, 粤中专区) ←^① 新会县
 ^③ 佛山地区

位于东经 113. 0°、北纬 22. 5°。

①1912年称新会县;1951年析新会县城区置江门市(县级市),隶粤中专区。②1976年江门市升格为地级市。③1983年5月撤销佛山地区,原佛山地区所属各县归江门市辖。

下设江海区(1994年8月10日,经国务院批准,江门市城区更名为江海区)、蓬江区(1994年8月10日,经国务院批准,江门市郊区更名为蓬江区)。

江龙宗 见 596 页“班戈县”。

江北区〔渝〕←—重庆市江北区〔川〕

1997年3月14日重庆市(地级市)升格为直辖市;江北区随之改为重庆直辖市市辖区。

江北县 见 778 页“渝北区”。

江卡委员(员)(辖地) 见 223 页“芒康县”。

江卡宗 见 223 页“芒康县”。

江宁区〔沪〕 见 835 页“静安区”。

江宁县(〔苏〕南京市) ←^③ $\left. \begin{array}{l} \text{江宁县} \\ \text{横山县} \\ \text{上元县} \end{array} \right\} \leftarrow \text{②} \text{江宁县} \leftarrow \text{①} \text{上元县}$

位于东经 118°31′~119°04′、北纬 31°38′~32°13′ 之间。

公元 281 年(太康二年)临江县更名为江宁县,名取“外江无事,宁静于此”之意。

①1912年称上元县;同年并入江宁县。②1938年新四军曾以横山为中心,先后在境内建有江宁、横山、上元等抗日民主政权。③1945年后恢复江宁县。

1949年隶南京市(直辖市)。1952年隶江苏省。

江永县(县)(〔湘〕永州市) ←^① 永明县
 ^② 江华县

位于东经 110°57′~111°41′、北纬 24°55′~25°29′ 之间。

因由江华县、永明县合并而成,故取原两县名首字命名。

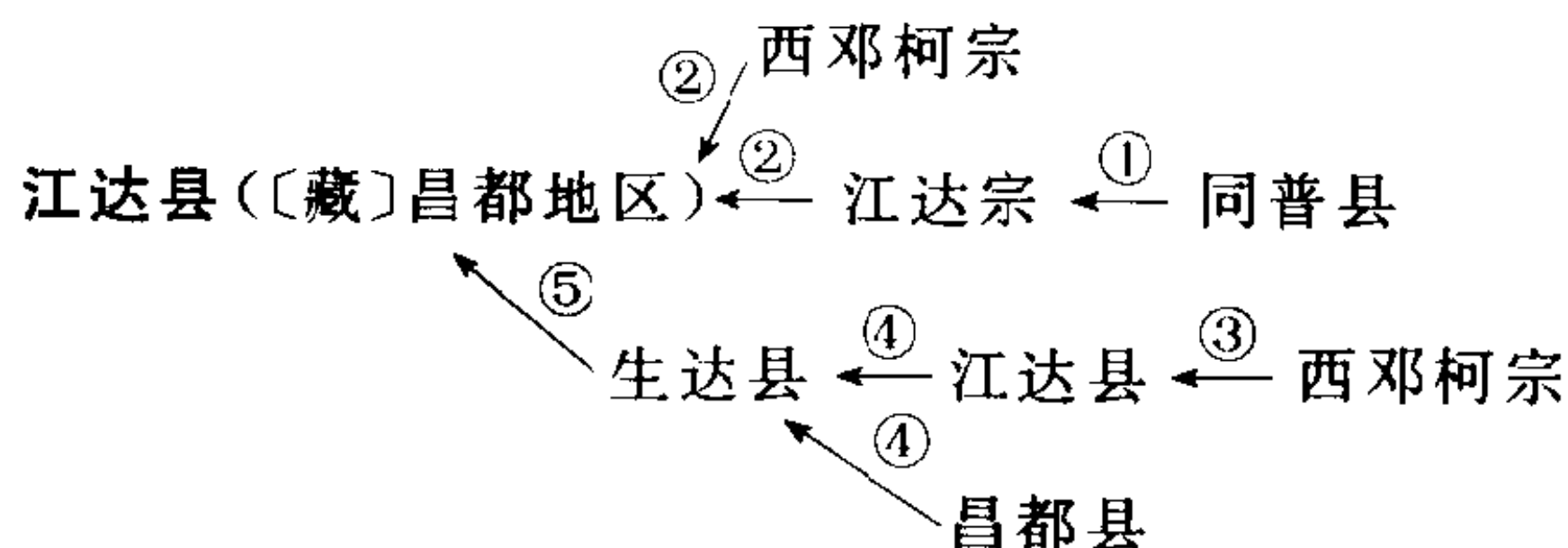
- ①1912年称江华县、永明县;1955年江华县桥头铺、沱江、大路铺、白芒营四区与永明县合并,县名改为江永县。②1961年又将沱江、大路铺、白芒营划回江华县。

江西省

位于东经 $113^{\circ}34' \sim 118^{\circ}28'$ 、北纬 $24^{\circ}29' \sim 30^{\circ}04'$ 之间。

“江西”一名源于元置江西行中书省,明置江西布政使司,清置省时沿用“江西”一名至今。江西省简称“赣”,因赣江纵贯省境而得名。赣江东源贡水出武夷山,西源章水出大庾岭,在赣州汇合后称赣江。赣江的“赣”字由章、贡两字合写演变而来。省会南昌市。因省内黑钨储量、钨精矿产量和钨出口量,长期居全国首位,故有“中国钨都”之称。

1950年由中南军政委员会领导。1952年由中南行政委员会领导。1954年改由中央直接领导。



位于东经 $96^{\circ}54' \sim 98^{\circ}53'$ 、北纬 $31^{\circ}00' \sim 32^{\circ}36'$ 之间。

- ①1912年称同普县;1919年后改建为江达宗。②1959年4月江达宗、西邓柯宗合并成立江达县。③1919年设西邓柯宗;1959年并入江达县。④1983年析江达县与昌都县北部成立生达县。⑤1999年9月21日,经国务院批准,撤销生达县,并入江达县。

民国初年隶川边特别区。1939年隶西康省。1950年隶昌都地区。1956年隶西藏自治区筹备委员会。1965年9月隶西藏自治区。

参见 439 页“昌都县”。

江达宗 见 10 页“工布江达县”、279 页“江达县”。

江当溧县 见 826 页“溧水县”。

江华县 见 278 页“江永县”、279 页“江华瑶族自治县”。

江华瑶族自治县(〔湘〕永州市)←—江华县

位于东经 $111^{\circ}25' \sim 112^{\circ}10'$ 、北纬 $24^{\circ}38' \sim 25^{\circ}15'$ 之间。

公元 621 年(唐高祖武德四年)析冯乘县置江华县,因县治在阳华岩之江南,江华从此得名。江华又有“杉木之都”之雅称。

1912 年称江华县;1955 年 11 月 25 日,经国务院批准,成立江华瑶族自治县。

江州 见 698 页“崇左县”。

江安县(縣)(〔川〕宜宾市)

位于东经 $104^{\circ}51'$ ~ $105^{\circ}14'$ 、北纬 $28^{\circ}22'$ ~ $28^{\circ}56'$ 之间。

公元 598 年(隋文帝开皇十八年)改汉安县为江安县。据考证,因汉安县系由江阳县地析置,故合江阳、汉安两县名而称江安。

公元 598 年建江安县以来,县名沿用至今。

1912 年隶四川省。1950 年隶川南行署区。1952 年复隶四川省。

江阴市(县级市〔苏〕无锡市)←^④江阴市(县级市,省直辖)←^③江阴县←^②
 { 澄西县 江阴县 } ←^①江阴县
 { 沙洲县 澄东县 }

位于东经 $119^{\circ}59'$ ~ $120^{\circ}34'$ 、北纬 $31^{\circ}40'$ ~ $31^{\circ}57'$ 之间。

简称澄。又因城池形似盛开的芙蓉花,所以江阴又有芙蓉城的美称。

①1912 年称江阴县;抗日战争期间,新四军曾在江阴及其边邻地区建立有澄西县、江阴县、沙洲县、澄东县。②1945 年光复后仍称江阴县。

③1987 年 4 月 23 日,撤销江阴县,设立江阴市(县级市),由省直辖。

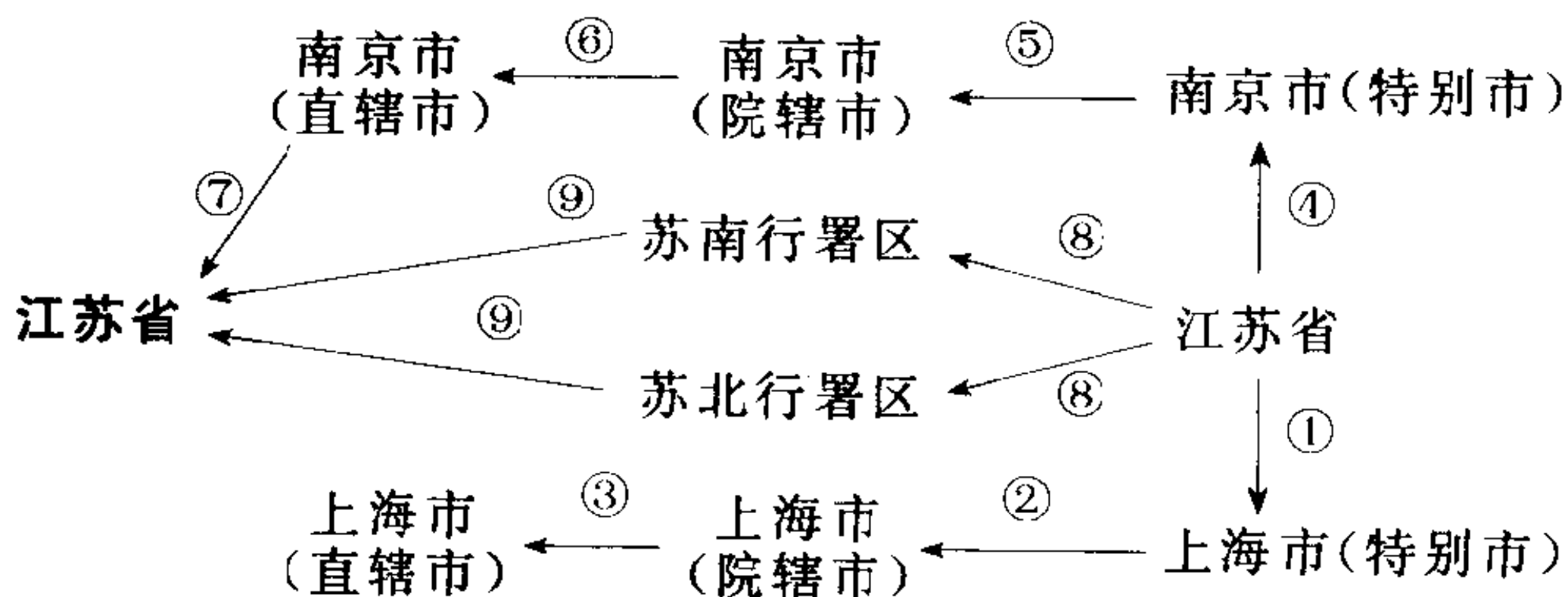
④1995 年江阴市(县级市)改为由省直辖,地级市代管。

1912 年隶江苏省。1949 年隶苏南行署区。1952 年隶江苏省。

江阴县 见 280 页“江阴市”、378 页“张家港市”。

江那县丞 见 40 页“广南县”、534 页“砚山县”。

江那縣丞 见 40 页“广南县”、534 页“砚山县”。



位于东经 $116^{\circ}22'$ ~ $125^{\circ}55'$ 、北纬 $30^{\circ}45'$ ~ $35^{\circ}07'$ 之间。

旧以江宁、苏州两地首字命名。简称“苏”。1949年苏南行署区驻无锡市，苏北行署区驻扬州市。1952年苏南、苏北合并称江苏省，省会为南京市。

①1912年称江苏省；1921年从江苏省上海县划出一部分设上海特别市。②1930年上海市改为院辖市，直隶国民政府行政院。③1949年上海市改为直辖市；1950年1月华东军政委员会成立，上海市由华东军政委员会领导；1952年由华东行政委员会领导；1954年改由中央直接领导。④1921年江苏省南京市改为特别市。⑤1930年南京市改为院辖市，直隶国民政府行政院。⑥1949年南京市改为直辖市，1950年由华东军政委员会领导。⑦1952年南京市改为江苏省辖市。⑧1949年江苏省分设苏南行署区与苏北行署区。⑨1952年苏南、苏北二行署撤销，合并成立江苏省。

1949年分设苏北行署区、苏南行署区，1950年由华东军政委员会领导。1952年苏南、苏北合并成立江苏省，由华东行政委员会领导。1954年由中央直接领导。

江孜县(〔藏〕日喀则地区)←—江孜宗

位于东经 $89^{\circ}11'$ ~ $90^{\circ}10'$ 、北纬 $28^{\circ}31'$ ~ $29^{\circ}15'$ 之间。

因特产藏毯，故有“藏毯之乡”之称。

1912年称江孜宗；1959年7月30日成立江孜县。

1912年后隶西藏办事长官辖区。1914年隶西藏地方。1956年隶西藏自治区筹备委员会。1965年9月隶西藏自治区。

参见714页“康马县”。

江孜宗 见281页“江孜县”条、714页“康马县”。

江和全县(縣) 见283页“江浦县”。

江(浦)和(县)全(椒)县督导室 见283页“江浦县”。

江(浦)和(縣)全(椒)縣督導室 见283页“江浦县”。

江油市(县级市〔川〕绵阳市)←^③江油市(县级市,省直辖)←^②江油市(县级市)←^①江油县

位于东经 104.7° 、北纬 31.7° 。

①1912年称江油县；1988年撤销江油县，设立江油市(县级市)，隶绵阳市。②1990年江油市(县级市)改为由省直辖。③1995年江油市(县级

市)改为由省直辖,地级市代管。

1912年隶四川省。1950年隶川北行署区。1952年复隶四川省。

江油县(縣)见281页“江油市”。

江門市见278页“江门市”。

江城县(縣)[皖]见888页“霍邱县”。

江城县(縣)[滇]见282页“江城哈尼族彝族自治县”。

江城哈尼族彝族自治区(區)见282页“江城哈尼族彝族自治县”。

江城哈尼族彝族自治县(縣)([滇]思茅地区)←^②江城哈尼族彝族自治区
←^①江城县

位于东经101°14'~102°19'、北纬22°20'~22°56'之间。

因县城“四围皆江,天然城池”,故名江城。

①1929年始设江城县;1954年5月18日成立江城哈尼族彝族自治区。

②1955年12月成立江城哈尼族彝族自治县。

江南县(縣)见131页“玉树县”。

江荆潜县(縣)见877页“潜江市”。

江津市(县级市[渝])←^③江津市(县级市,重庆市)←^②江津市(县级市,省
直辖)←^①江津县

位于东经105°49'~106°36'、北纬20°28'~29°28'之间。

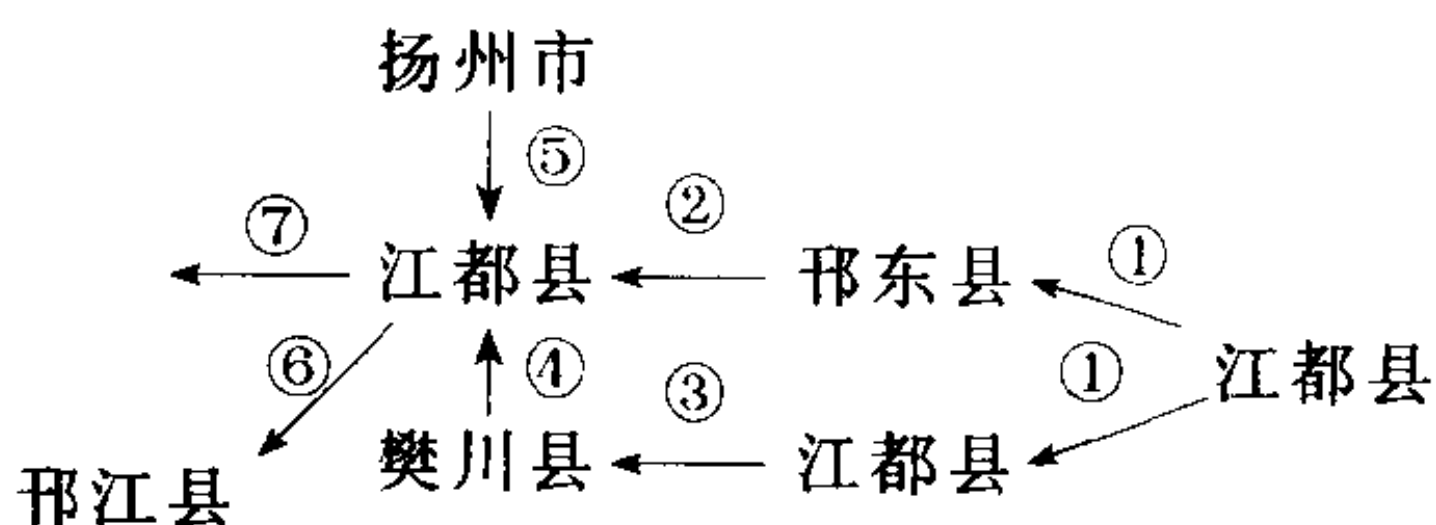
据《太平寰宇记》载:“以斯地在江之津为名”。

①1912年称江津县;1992年8月4日经国务院批准,撤销江津县,设立江津市(县级),由省直辖。②1995年江津市(县级市)改为由省直辖,地级市代管。③1997年3月重庆市升格为直辖市,江津市隶重庆市。

1912年隶四川省。1950年隶川东行署区。1952年复隶四川省。1997年隶重庆市(直辖市)。

江津县(縣)见282页“江津市”。

江都市(县级市[苏]扬州市)←^⑧江都市(县级市,省直辖)



位于东经 $119^{\circ}27' \sim 119^{\circ}54'$ 、北纬 $32^{\circ}17' \sim 32^{\circ}48'$ 之间。

- ①1912年称江都县；1937年日军侵占江都；1940年7月7日中国共产党在塘头乡成立苏北地区第一个抗日民主政权——江都县；通扬运河北为江都县，南为邗东县。②1945年12月，邗东县更名为江都县。③1945年12月，江都县更名为樊川县。④1949年1月23日全境解放，樊川县并入江都县。⑤1950年8月扬州市将所辖的瓜洲、甘泉、槐泗、黄珏、公道五个区划归江都县。⑥1956年3月又将上述五区，加上夹江以南的南、北洲区和杭集、霍桥等区划出，建立邗江县。⑦1994年4月26日，经国务院批准，撤销江都县，设立江都市（县级市），由省直辖。⑧1995年江都市（县级市）改为由省直辖，地级市代管。

1912年隶江苏省。1940年隶苏中区。1949年隶苏北行署区。1952年复隶江苏省。

江都县(縣) 见 117 页“邗江县”、243 页“扬州市”、282 页“江都市”。

江華縣 见 278 页“江永县”、279 页“江华瑶族自治县”。

江華瑶族自治縣 见 279 页“江华瑶族自治县”。

江夏县(縣) 见 400 页“武汉市”。

江浦县(縣)(〔苏〕南京市) ←^③江和全县 ←^②江和全县督导室 ←^①江浦县
位于东经 $118^{\circ}20' \sim 118^{\circ}41'$ 、北纬 $31^{\circ}50' \sim 32^{\circ}13'$ 之间。

- ①1912年称江浦县；1948年11月建江(浦)和(县)全(椒)县督导室。②1949年1月改为江和全县。③1949年2月恢复江浦县；1949年5月和县、全椒县也各还旧制。

1912年隶江苏省。1949年12月隶南京市(直辖市)，1950年1月隶苏北行署区。1952年复隶江苏省。

江陵县(縣)(〔鄂〕) ←^②荆州市江陵区 ←^①江陵县

- ①1912年称江陵县；1994年9月29日，撤销荆州地区、沙市市和江陵县，设立地级荆沙市；江陵县改为荆沙市江陵区。②1998年7月2日经国务院批准，撤销荆州市江陵区，设立江陵县。

江陰縣 见 280 页“江阴市”、378 页“张家港市”。

江達宗 见 10 页“工布江达县”、279 页“江达县”。

江甯縣 见 278 页“江宁县”。

江湾区〔沪〕见 325 页“杨浦区”、471 页“闸北区”、487 页“宝山区”、551 页“虹口区”。

江甯縣 见 826 页“溧水县”。

江甯句县(縣) 见 826 页“溧水县”。

江源县(〔吉〕白山市)←—白山市三岔子区

位于东经 126.4°、北纬 41.9°。

1995 年 12 月 30 日撤销白山市三岔子区,设立江源县,隶白山市。

江寧區〔沪〕见 835 页“静安区”。

江鎮(县)办事处 见 117 页“邗江县”。

江鎮特區 见 117 页“邗江县”。

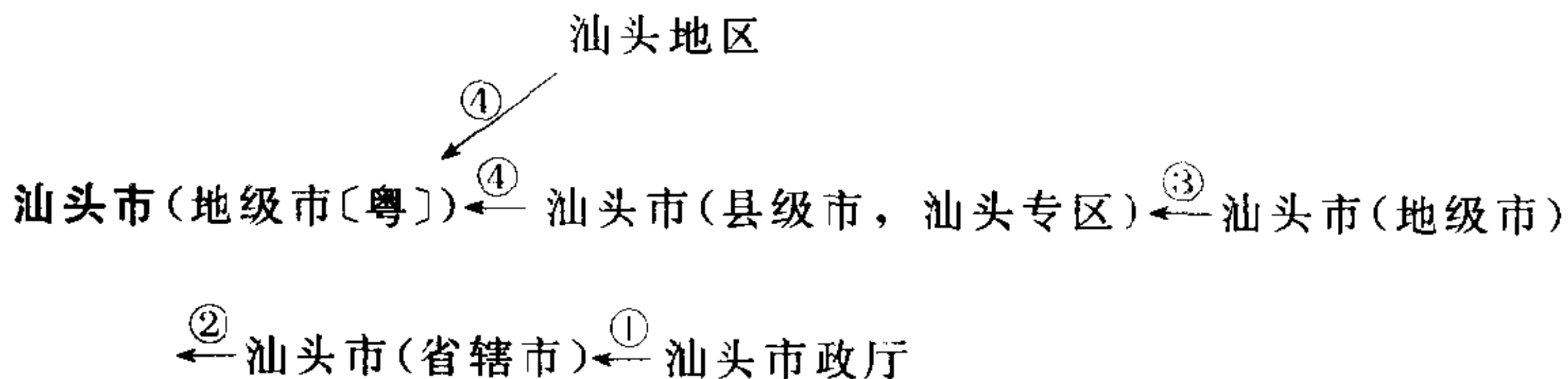
江龍宗 见 596 页“班戈县”。

江鎮特區 见 117 页“邗江县”。

江鎮(縣)辦事處 见 117 页“邗江县”。

江蘇省 见 280 页“江苏省”。

江灣區〔沪〕见 325 页“杨浦区”、471 页“闸北区”、487 页“宝山区”、551 页“虹口区”。



位于东经 116.6°、北纬 23.3°。

汕头市有“华南要冲,粤东门户”之雅称。

①1921 年设汕头市政厅;1930 年正式设汕头市(省辖市)。②1949 年建汕头地级市。③1958 年汕头市改为县级市,隶汕头专区。④1975 年汕头市升格为地级市;1983 年 7 月撤销汕头地区,原汕头地区所辖各县归汕头市管辖。

下设龙湖区、金园区、升平区、达濠区(由原安平、同平、公园、金沙、达濠、郊区调整而成)和河浦区(1994 年新设立)。

汕头市政厅 见 284 页“汕头市”。

汕尾市(地级市〔粤〕)

位于东经 115.3°、北纬 22.7°。

汕尾一名来自当地人称浅海中的长条状沙滩为汕,本市地处沙滩尾部,故称汕尾。

1988年设汕尾地级市,实行市管县体制,辖海丰县、陆河县、陆丰县。

下设城区(1988年设汕尾市时,将海丰县所辖的汕尾、红草、马宫、东涌、田乾、捷胜、遮浪7镇划归汕尾市城区)。

汕头市 见284页“汕头市”。

汕头市政府 见284页“汕头市”。

汲县(县) 见42页“卫辉市”。

汜水县(县) 见533页“荥阳市”。

汝州 见285页“汝州市”。

汝州市(县级市〔豫〕平顶山市) ←^③ 汝州市(县级市,省直辖) ←^② 临汝县
 ←^① 汝州

位于东经112°31′~113°07′、北纬33°05′~34°20′之间。

因位于北汝河上游而得名。

①1912年称汝州;1913年,撤销汝州,改为临汝县。②1988年6月,撤销临汝县,设立汝州市(县级市),由省直辖。③1995年汝州市(县级市)改为由省直辖,地级市代管。

汝阳县(〔豫〕洛阳市) ← 伊阳县

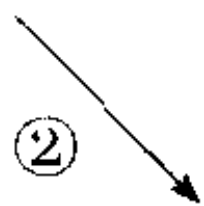
位于东经112°08′~112°38′、北纬33°49′~34°21′之间。

1912年称伊阳县;1959年8月21日,因“伊阳”与“宜阳”同音,电信通邮多有不便,经国务院批准,改为汝阳县。

参见155页“平舆县”、285页“汝南县”。

汝南市 见285页“汝南县”。

汝南县(县)(〔豫〕驻马店地区) ←^① 汝阳县

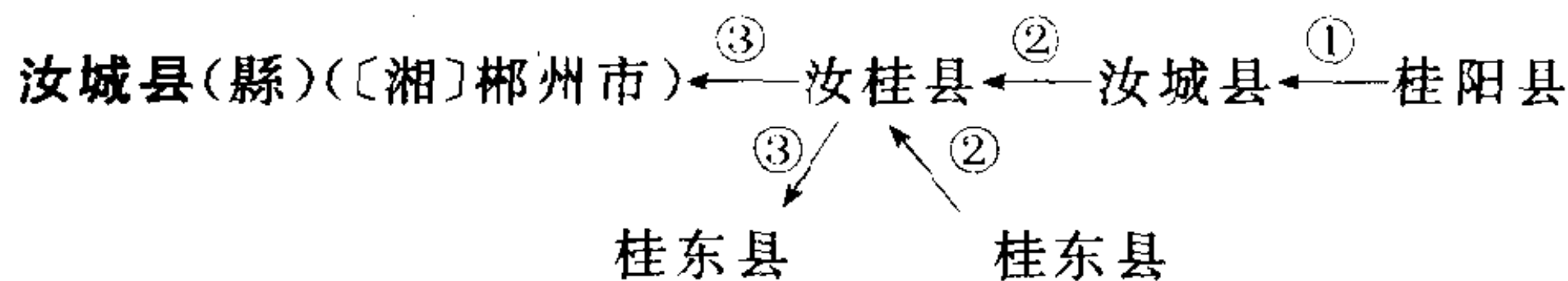


汝南市

位于东经114°09′~114°35′、北纬32°38′~33°11′之间。

①1913年废府,改汝阳县为汝南县。②1950年设汝南市,与汝南县并列;1951年汝南市撤销建制。

参见155页“平舆县”。



位于东经 $113^{\circ}16' \sim 113^{\circ}59'$ 、北纬 $25^{\circ}19' \sim 25^{\circ}52'$ 之间。

①1912年称桂阳县;1913年2月改为汝城县。②1959年3月,汝城、桂东两县合并,称汝桂县。③1961年6月,撤销汝桂县,恢复汝城、桂东两县。

参见 601 页“桂东县”。

汝桂县(縣) 见 286 页“汝城县”、601 页“桂东县”。

汝陽縣 见 155 页“平輿县”、285 页“汝南县”。

汤阴县(〔豫〕安阳市) ←^② 安汤县、汤淇县 ←^① 汤阴县



位于东经 $114^{\circ}13' \sim 114^{\circ}42'$ 、北纬 $35^{\circ}45' \sim 36^{\circ}01'$ 之间。

古称荡阴,因位于荡水之南而得名。

①1912年称汤阴县;1943年,在共产党领导下,在县境西岗山区建立汤阴县抗日民主政府,1944年1月改名汤淇县,同年12月改名为安汤县。②1945年10月安汤联合政府分设安阳县与汤阴县。

1912年隶河南省。1949年8月建立平原省,汤阴县改隶平原省。1952年12月平原省撤销,汤阴县复隶河南省。

参见 723 页“淇县”、885 页“鹤壁市”。

汤原县(〔黑〕佳木斯市)

位于东经 $129^{\circ}30' \sim 130^{\circ}59'$ 、北纬 $46^{\circ}30' \sim 47^{\circ}20'$ 之间。

因建置在汤旺河平原上,故称汤原。

1912年即称汤原县,县名沿用至今。

1912年隶黑龙江省。1931年隶伪满黑龙江省。1934年隶伪满三江省。

1945年光复后隶合江省。1949年隶松江省。1954年复隶黑龙江省。

参见 258 页“伊春市”、885 页“鹤岗市”。

汤淇县 见 286 页“汤阴县”。

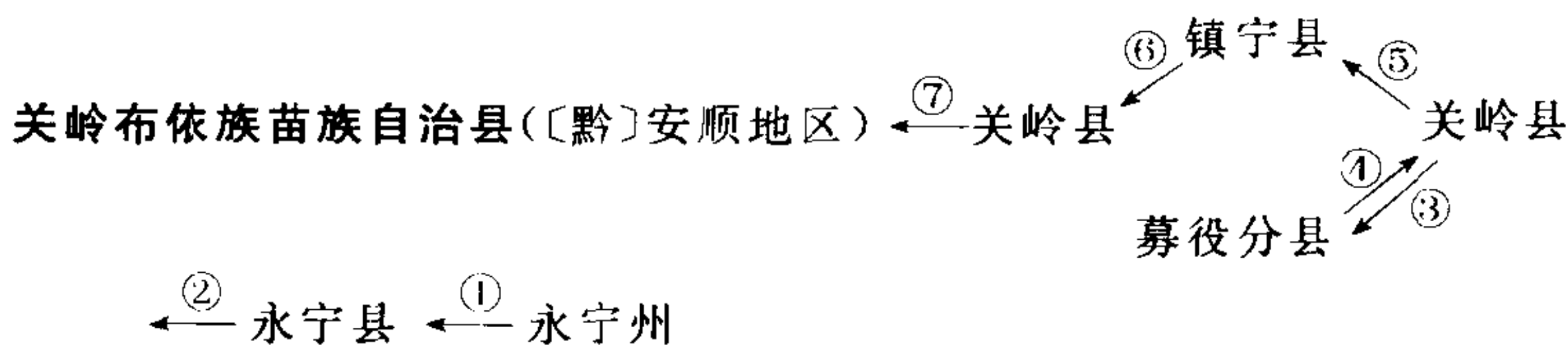
羊八井郭巴 见 246 页“当雄县”。

羊场分县 见 104 页“六枝特区”。

羊场巡检 见 104 页“六枝特区”。

羊場分縣 见 104 页“六枝特区”。

羊場巡檢 见 104 页“六枝特区”。

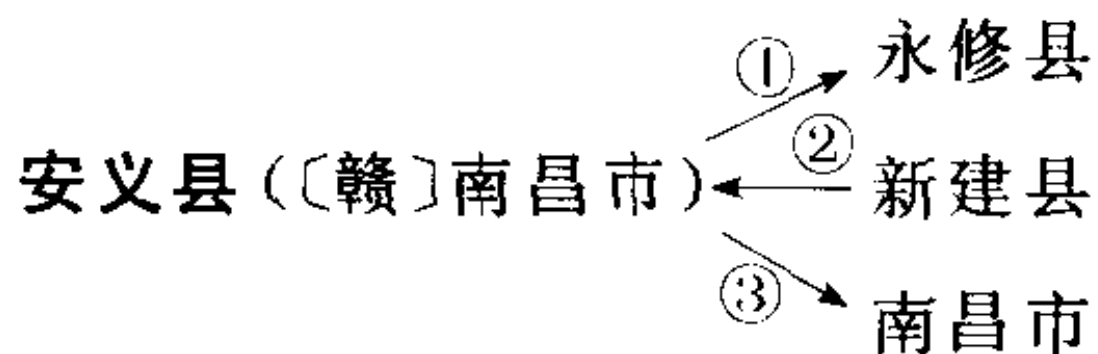


位于东经 105°15'~105°49'、北纬 25°34'~26°05' 之间。

①1912 年称永宁州；1913 年改为永宁县。②1914 年更名为关岭县。③1916 年徙治募役司(今花江)，旧治设募役分县。④1936 年募役分县并回关岭县。⑤1958 年撤销关岭县，并入镇宁县。⑥1961 年恢复关岭县原建制。⑦1981 年撤销关岭县，设关岭布依族苗族自治县。

关岭县 见 287 页“关岭布依族苗族自治县”。

安广县 见 16 页“大安市”。



本县位于东经 115°27'~115°45'、北纬 28°36'~29°01' 之间。

公元 1519 年(明正德十四年)割建昌县西南的安义、卜邻、依仁、南昌、控鹤五乡置县，借“安义乡”之“安义”两字命县名。

①1912 年称安义县；1952 年 8 月划当时乌溪乡的下保、上蒋塘、巷里、陈家槎、龙安、龙尾、象湖、松塘、碓下 10 个自然村归永修县。②1952 年 12 月 15 日，划新建县的石鼻、京台、水南、燕坊、立业、花园、友爱、雁溪、牛岭、向坊、岭下、石马、同心、民主等 14 个乡 129 个自然村归本县。③1969 年 11 月划太平公社全部及万埠公社的名山、庄上、礼观、新庄、排头等 5 个自然村归南昌市。

安乡县(〔湘〕常德市)

位于东经 111°59'~112°18'、北纬 29°08'~29°45' 之间。

公元 561 年(南北朝陈天嘉二年)析唐县置安乡县，县名沿用至今。据明隆庆《岳州府志》，安乡县因“左挹洞庭，右接兰澧”，“洞庭兰澧诸水各安其流”，故取名安乡。

安丰县 见 319 页“寿县”。

安仁县(縣)(〔湘〕郴州市)

位于东经 $113^{\circ}05' \sim 113^{\circ}36'$ 、北纬 $26^{\circ}50' \sim 27^{\circ}17'$ 之间。

取《论语》：“仁者安仁”的后二字“安仁”命名。

公元 618~626 年(唐武德年间)设安仁镇；公元 935 年(五代后唐清泰二年)改安仁镇为安仁场；公元 965 年(宋乾德三年)升安仁场为安仁县，县名沿用至今。

安仁县(縣)[贛] 见 354 页“余江县”。

安化县(縣)[甘] 见 234 页“西峰市”、260 页“华池县”、275 页“庆阳县”。

安化县(縣)[陕] 见 348 页“吴旗县”。

安化县(縣)[桂] 见 392 页“环江毛南族自治县”。

安化县(縣)([湘]益阳市)

位于东经 $110^{\circ}43' \sim 111^{\circ}58'$ 、北纬 $27^{\circ}58' \sim 28^{\circ}38'$ 之间。

公元 1027 年(北宋熙宁五年)建县，次年取“归安德化”之义，敕县名“安化”为县名沿用至今。

参见 653 页“涟源市”。

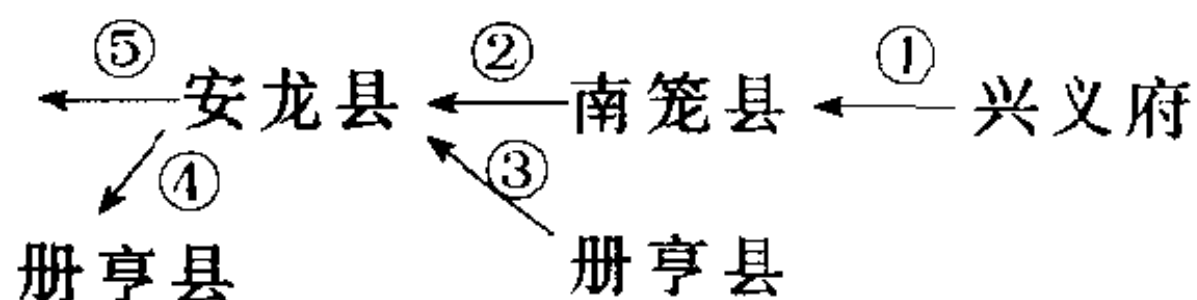
安化县(縣)[黔] 见 870 页“德江县”。

安化厅(廳) 见 392 页“环江毛南族自治县”。

安化管理局 见 322 页“连南瑶族自治县”。

安平土州 见 23 页“大新县”。

安龙县([黔]黔西南布依族苗族自治州)←^⑥安龙布依族苗族自治县



位于东经 $104^{\circ}59' \sim 105^{\circ}40'$ 、北纬 $24^{\circ}54' \sim 25^{\circ}24'$ 之间。

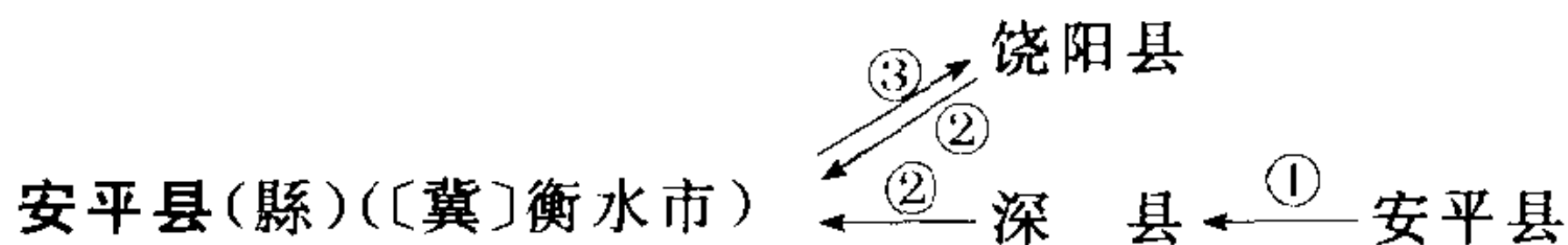
①1912 年称兴义府；1913 年改南笼县。②1922 年南笼县更名为安龙县。③1958 年 12 月册亨县并入安龙县。④1961 年 8 月恢复册亨县。

⑤1965 年 11 月撤销安龙县，设立安龙布依族苗族自治县。⑥1981 年 9 月撤销安龙布依族苗族自治县，恢复安龙县。

参见 181 页“册亨县”。

安平厅(廳) 见 44 页“马关县”、235 页“西畴县”。

安平县(縣)[滇] 见 44 页“马关县”、235 页“西畴县”。



位于东经 $115^{\circ}19' \sim 115^{\circ}40'$ 、北纬 $38^{\circ}14' \sim 38^{\circ}21'$ 之间。

①1912年称安平县；1958年安平县并入深县。②1961年析深县原安平县辖区，与饶阳县合并，仍称安平县。③1962年析安平县复置饶阳县，此时安平县恢复原建制。

1913年隶直隶省。1928年6月隶河北省。1938年隶晋察冀边区。1949年复隶河北省。

参见571页“饶阳县”、729页“深州市”。

安东市 见100页“丹东市”。

安东市公署 见100页“丹东市”。

安东市政公所 见100页“丹东市”。

安东市政会 见100页“丹东市”。

安东市政筹备处 见100页“丹东市”。

安东县〔辽〕 见100页“丹东市”、164页“东港市”。

安东县〔苏〕 见653页“涟水县”。

安东省 见215页“辽宁省”。

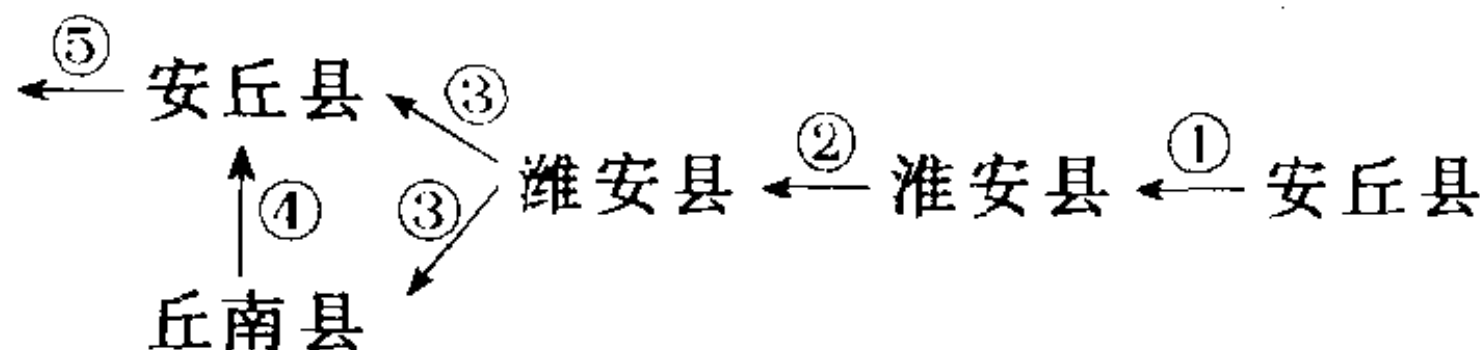
安龙布依族苗族自治县 见288页“安龙县”。

安北设治局 见67页“五原县”。

安北县(縣) 见89页“乌拉特前旗”、239页“达拉特旗”、413页“杭锦旗”。

安北設治局 见67页“五原县”。

安丘市(县级市〔鲁〕潍坊市) ← ⑥ — 安丘市(县级市,省直辖)



位于东经 $118^{\circ}44' \sim 119^{\circ}27'$ 、北纬 $36^{\circ}05' \sim 36^{\circ}38'$ 之间。

①1912年称安丘县；1945年6月县境东南部解放，7月建淮安县。②1950年，因县名与江苏省淮安县同名，改潍安县。③1952年撤销淮安县，分置安丘县、丘南县。④1953年丘南县并入安丘县。⑤1994年1月18日，经国务院批准，撤销安丘县，设立安丘市(县级市)，由省直辖。⑥1995年安丘市(县级市)改为由省直辖，地级市代管。

安丘县 见 289 页“安丘市”。

安宁市(县级市〔滇〕昆明市) ←^①安宁县 ←^③昆明市安宁区 ←^②安宁县 ←^①

安宁州

位于东经 $102^{\circ}10' \sim 102^{\circ}37'$ 、北纬 $24^{\circ}31' \sim 25^{\circ}06'$ 之间。

①1912 年称安宁州;1913 年改为安宁县。②1956 年 10 月划归昆明市,称昆明市安宁区。③1959 年 10 月析昆明市,恢复安宁县。④1995 年 10 月 13 日经国务院批准,撤销安宁县,设立安宁市(县级市)。

安宁州 见 290 页“安宁市”。

安边县 见 490 页“定边县”。

安达厅 见 290 页“安达市”。

安达市(县级市〔黑〕绥化地区) ←^①安达县 ←^③安达市 ←^②安达县 ←^①

安达厅

位于东经 $124^{\circ}53' \sim 125^{\circ}55'$ 、北纬 $46^{\circ}01' \sim 47^{\circ}01'$ 之间。

安达是蒙语“谿达”的转音,谿达系官名。因饲养大量奶牛,故有“奶牛之乡”之称。

①1912 年称安达厅;1913 年改安达厅为安达县。②1960 年 5 月撤销安达县,设立安达市(地级市)。③1965 年 3 月恢复安达县建制。④1984 年 11 月撤销安达县,设立安达市(县级市)。

1912 年隶黑龙江省。1934 年隶伪满滨江省。1945 年隶滨江省。1946 年 2 月隶松江省。1946 年 8 月复隶黑龙江省。1947 年 2 月隶黑嫩联合省。1947 年 9 月隶嫩江省。1949 年 4 月复隶黑龙江省。

参见 16 页“大庆市”。

安达县 见 16 页“大庆市”、290 页“安达市”、408 页“林甸县”。

安达特区 见 16 页“大庆市”。

孝丰县
安吉县(縣)(〔浙〕湖州市) ← 安吉县

位于东经 $119^{\circ}14' \sim 119^{\circ}53'$ 、北纬 $30^{\circ}23' \sim 30^{\circ}53'$ 之间。

1912 年时称安吉县、孝丰县;1958 年撤销孝丰县,并入安吉县。

安西州 见 290 页“安西县”。

安西县(縣)(〔甘〕酒泉地区) ← 安西州

位于东经 $94^{\circ}45' \sim 97^{\circ}00'$ 、北纬 $39^{\circ}52' \sim 41^{\circ}53'$ 之间。

取“国家统一,人民团结,安定西域”之意而命名。

1912年称安西州;1913年改为安西县,县名沿用至今。

② → 聂荣县

安多县(〔藏〕那曲地区) ← ① — 黑河宗

位于东经 89°00′~93°40′、北纬 31°25′~35°30′ 之间。

“安”在藏语中是发音字,“多”为“下部”或“末尾”。历史上,此处藏族居民因其居住的地域在整个藏区的下部,故自称“安多”。

①1959年前称黑河宗,又称那曲宗;1959年建立安多县,那曲宗的8个部落同时划归安多县。②1961年11月扎玛部落重新划归聂荣县。

1956年隶西藏自治区筹备委员会;1965年9月隶西藏自治区。

参见307页“那曲县”、619页“聂荣县”。

安庆市(地级市〔皖〕) ← ⑦ — 安庆市(县级市,安庆专区) ← ⑥ — 安庆市(地级市,省直辖) ← ⑤ — 安庆市(地级市,安庆专区) ← ④ — 安庆市(地级市,省直辖) ← ③ — 安庆市(地级市) ← ② — 安庆市(县级市,安庆专区) ← ① — 怀宁县

位于东经 117.0°、北纬 30.5°。

因地处皖河入长江口处,故有“皖城”之雅称。

①1912年称怀宁县;1949年析怀宁县城区及近郊区设安庆市(县级市)区代管。②1951年安庆市由皖北行署直辖。③1952年安庆市由安徽省直辖。④1960年安庆市(地级市)委托安庆专区代管。⑤1961年安庆市(地级市)改由省直辖。⑥1965年安庆市改为县级市,划归安庆专区代管,⑦1979年安庆市升格为地级市。

下设大观区、迎江区和郊区。

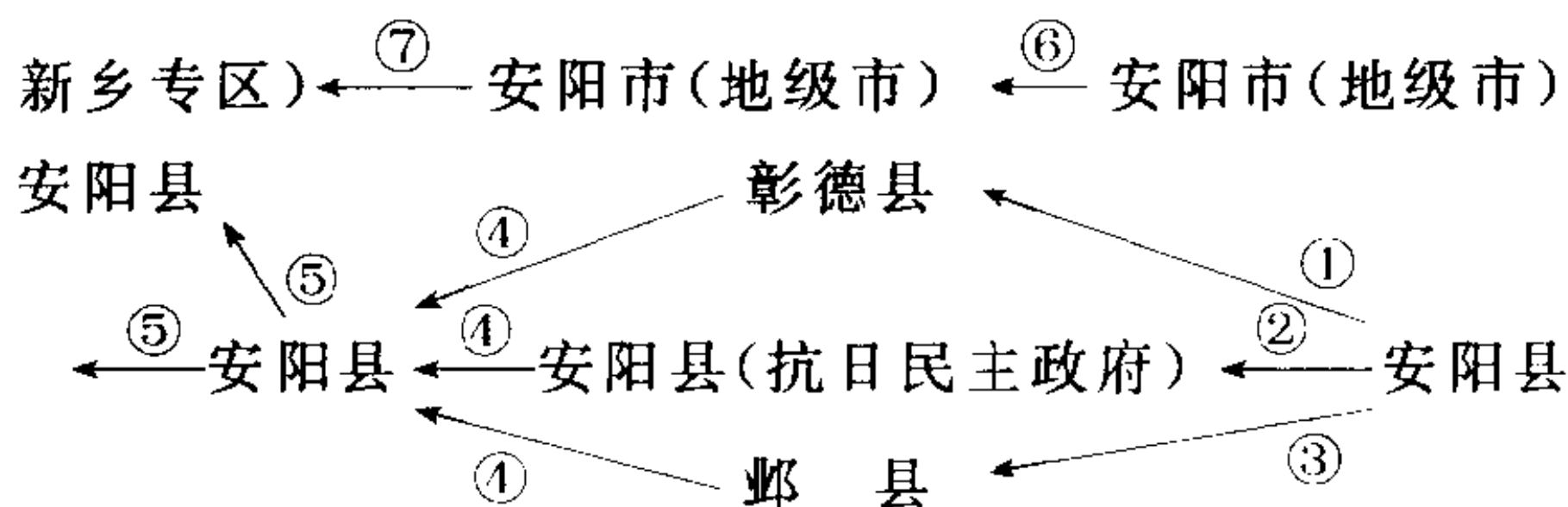
1949年隶皖北行署区。1952年隶安徽省。

安州 见296页“安新县”。

安次县(县) 见714页“廊坊市”。

安汤县 见286页“汤阴县”。

安阳市(地级市〔豫〕) ← ⑬ — 安阳市(县级市,安阳地区) ← ⑫ — 安阳市(地级市,省直辖) ← ⑪ — 安阳市(县级市,安阳专区) ← ⑨ — 安阳市(县级市,安阳县) ← ⑧ — 安阳县

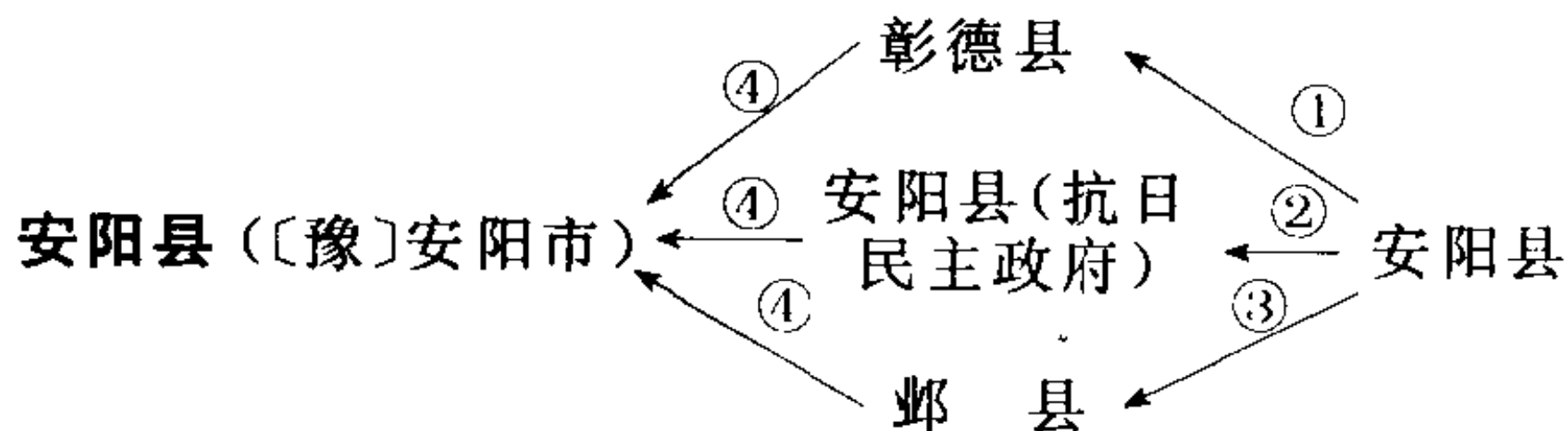


位于东经 114.3°、北纬 36.0°。

- ①1912年称安阳县；1937年安阳沦陷，日伪在安阳设彰德县。②1940年中国共产党于西部山区成立安阳县(抗日民主政府)。③1947年5月1日在京广铁路以东成立邙县。④1949年5月6日安阳县解放，成立安阳县人民政府。⑤1949年5月析安阳县城内及四关设安阳市(地级市)，直隶平原省；实行市、县分治。⑥1952年平原省撤销，安阳市(地级市)改隶河南省。⑦1958年安阳市改为县级市，隶新乡专区。⑧1960年撤销安阳县，并入安阳市。⑨1961年安阳市(县级市)改隶安阳专区。⑩1961年析安阳市重置安阳县。⑪1974年安阳市升格为地级市，由省直辖。⑫1978年安阳市改为县级市，隶安阳地区。⑬1983年10月安阳市升格为地级市；同时撤销安阳地区。

下设文峰区、北关区、郊区和铁西区。

1912年隶河南省。1949年隶平原省。1952年复隶河南省。



位于东经 113°51′~114°45′、北纬 35°57′~36°21′之间。

- ①1912年称安阳县；1937年安阳沦陷，日伪在安阳设彰德县。②1940年中国共产党于安阳西部山区成立安阳县(抗日民主政府)。③1947年5月1日在京广铁路以东成立邙县。④1949年5月析安阳城内及四关，成立安阳市(地级市)，直隶平原省；1960年撤销安阳县，并入安阳市。⑤1961年析安阳市，重置安阳县。

1912年隶河南省。1949年隶平原省。1952年复隶河南省。

参见 291 页“安阳市”、286 页“汤阴县”、885 页“鹤壁市”。

安远县(〔赣〕赣州市)

位于东经 115°10′~115°37′、北纬 24°52′~25°37′之间。

因境内有安远水，遂以水名而命县名。

1912年称安远县,县名沿用至今。

安县(縣)(〔川〕绵阳市)

本县位于东经 104°05'~104°38'、北纬 31°32'~31°47' 之间。

公元 1374 年(明洪武七年)降安州为安县,这是安县建县之始。

公元 1374 年以来,安县一名沿用至今。

1912 年隶四川省。1950 年隶川西行署区。1952 年复隶四川省。

参见 740 页“绵阳市”、871 页“德阳市”。

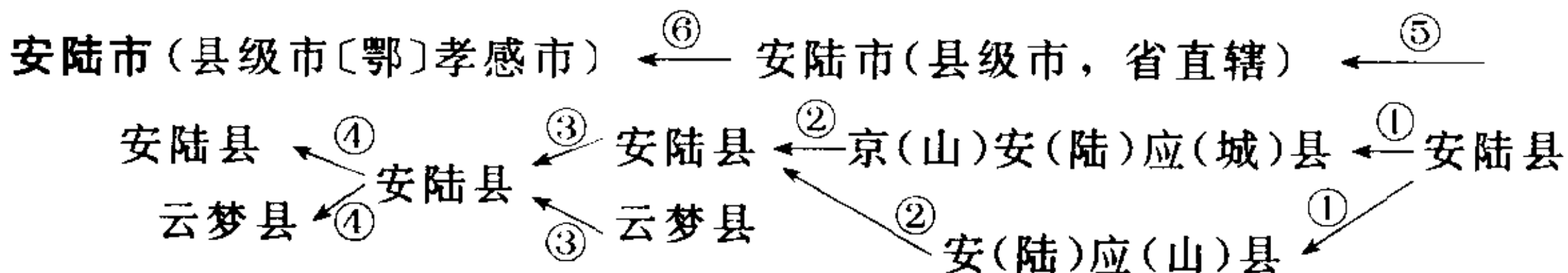
安县(縣)〔冀〕见 296 页“安新县”。

安邑县 见 205 页“永济市”、323 页“运城市”。

安邱縣 见 289 页“安丘市”。

安(陆)应(山)县 见 293 页“安陆市”。

安礼县 见 21 页“大悟县”。



位于东经 113°19'~113°57'、北纬 31°04'~31°29' 之间。

①1912 年称安陆县;1942 年 8 月,以府河为界,东为安(陆)应(山)县,西为京(山)安(陆)应(城)县。②1949 年后,安陆独立为县。③1960 年 9 月,安陆、云梦两县合并,仍称安陆县。④1961 年 11 月,安陆、云梦两县分治。⑤1987 年 9 月 14 日,经国务院批准,撤销安陆县,设立安陆市(县级市),由省直辖。⑥1995 年安陆市(县级市)改为由省直辖,地级市代管。

安陆县 见 64 页“云梦县”、293 页“安陆市”。

安東市 见 100 页“丹东市”。

安東市公署 见 100 页“丹东市”。

安東市政會 见 100 页“丹东市”。

安東市政公所 见 100 页“丹东市”。

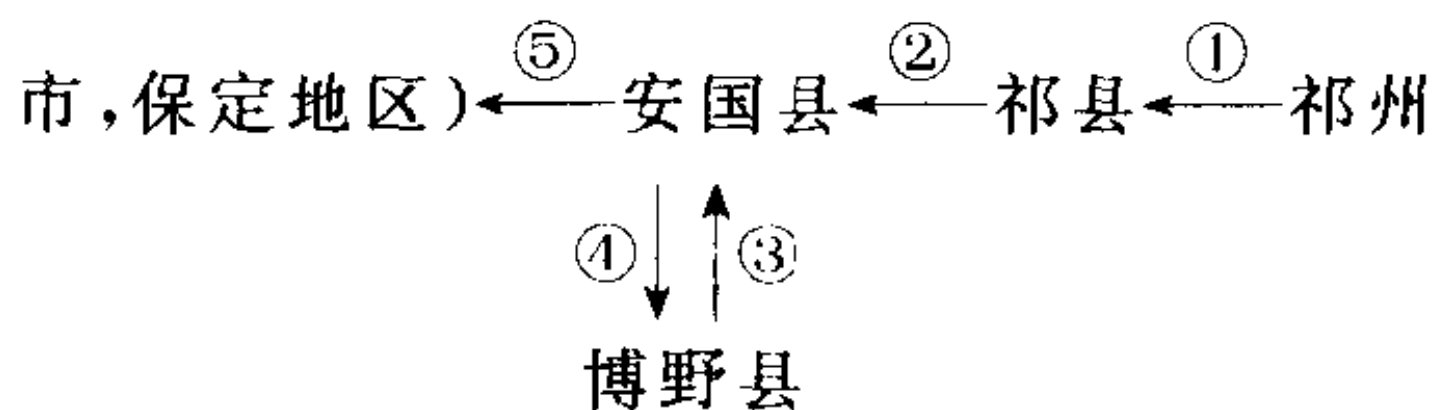
安東市政籌備處 见 100 页“丹东市”。

安東省 见 215 页“辽宁省”。

安東縣〔辽〕见 100 页“丹东市”、164 页“东港市”。

安東縣〔苏〕见 653 页“涟水县”。

安国市(县级市〔冀〕保定市) ←^⑦ **安国市(县级市,省直辖)** ←^⑥ **安国市(县级**



位于东经 $115^{\circ}10' \sim 115^{\circ}29'$ 、北纬 $38^{\circ}15' \sim 38^{\circ}35'$ 之间。

①1912年称祁州;1913年改为祁县。②1914年改为安国县。③1958年12月20日,撤销博野县,并入安国县。④1962年3月27日,析安国县,复置博野县。⑤1991年5月6日,经国务院批准,撤销安国县,设立安国市(县级市),由保定地区辖。⑥1994年,安国市(县级市)改为由省直辖。⑦1995年,安国市(县级市)改为由省直辖,地级市代管。1912年隶直隶省。1928年6月隶河北省。1938年隶晋察冀边区。1948年9月隶华北行政区。1949年8月复隶河北省。

安国县 见 293 页“安国市”、744 页“博野县”。

安图县(〔吉〕延边朝鲜族自治州)

位于东经 $127^{\circ}48' \sim 129^{\circ}11'$ 、北纬 $42^{\circ}01' \sim 43^{\circ}24'$ 之间。

因位于长白府东,图们江渊源之地,取“天长地久永世安宁”之意而称安图。

1912年隶奉天省。1929年隶辽宁省。1931年隶伪满奉天省。1934年隶伪满间岛省。1945年光复后隶吉林省。1947年隶松江省。1949年复隶吉林省。

安岳县(縣)(〔川〕内江市)

位于东经 $104^{\circ}56' \sim 105^{\circ}45'$ 、北纬 $29^{\circ}04' \sim 30^{\circ}18'$ 之间。

建县时,因县城建在铁峰山上,四面险固,安居于山岳之上,因此取名安岳。

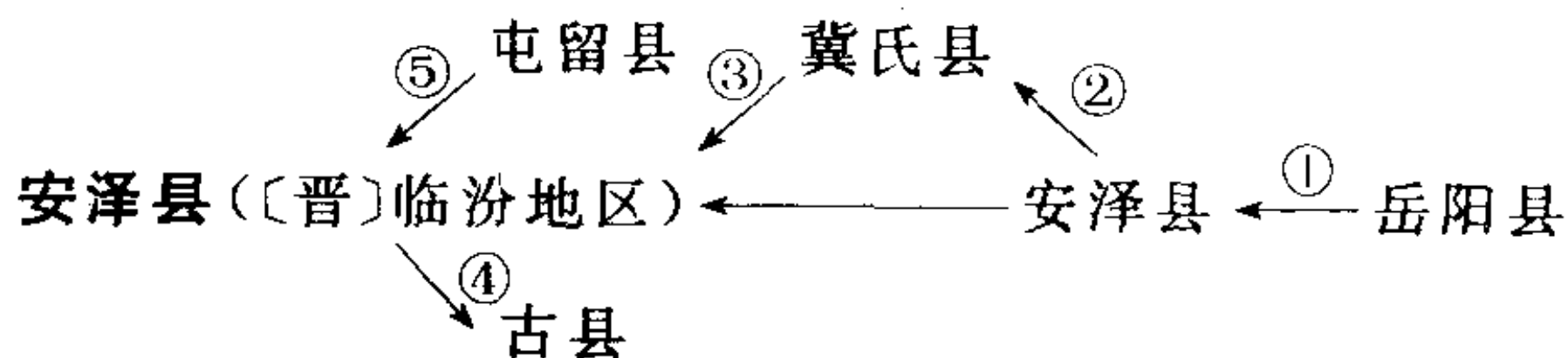
1912年称安岳县,县名沿用至今。

1912年隶四川省。1950年隶川北行署区。1952年复隶四川省。

安定土司 见 610 页“都安瑶族自治县”。

安定州 见 491 页“定西县”。

安定县 见 42 页“子长县”、297 页“安塞县”。



位于东经 112°05'~112°35'、北纬 35°53'~36°30' 之间。

- ①1912 年称岳阳县;1914 年改为安泽县。
- ②1946 年 1 月析安泽县部分地区置冀氏县。
- ③1946 年 11 月,安泽县、冀氏县合并,仍称安泽县。
- ④1971 年 8 月析县境西部地区置古县。
- ⑤1971 年 8 月划屯留县良马公社入安泽县。

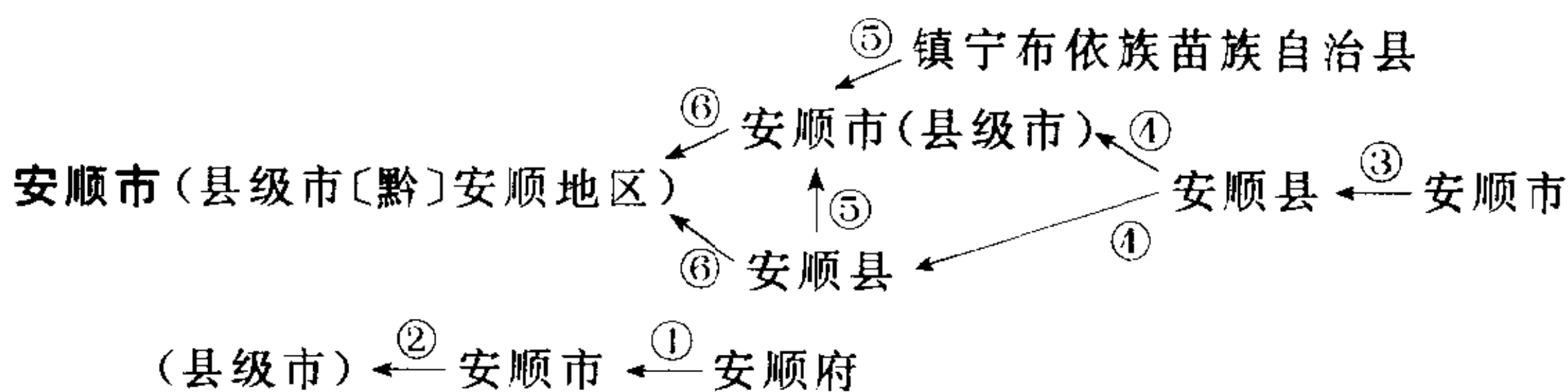
参见 120 页“古县”。

安肃县 见 634 页“徐水县”。

安南县(縣)[黔] 见 759 页“晴隆县”。

安(溪)南(安)永(春)边区中心县 见 297 页“安溪县”。

安(溪)南(安)永(春)邊區中心縣 见 297 页“安溪县”。



位于东经 105°44'~106°21'、北纬 25°56'~26°26' 之间。

- ①1912 年称安顺府;1914 年改为安顺县。
- ②1958 年撤销安顺县,设立安顺市(县级)。
- ③1962 年撤销安顺市,复设安顺县。
- ④1966 年以城关镇和东关、西关两公社设置安顺市(县级)。
- ⑤1979 年安顺县划 4 个公社,镇宁布依族苗族自治县划 1 个公社归安顺市管辖。
- ⑥1990 年 2 月 3 日,经国务院批准,安顺市和安顺县合并,仍称安顺市(县级)。

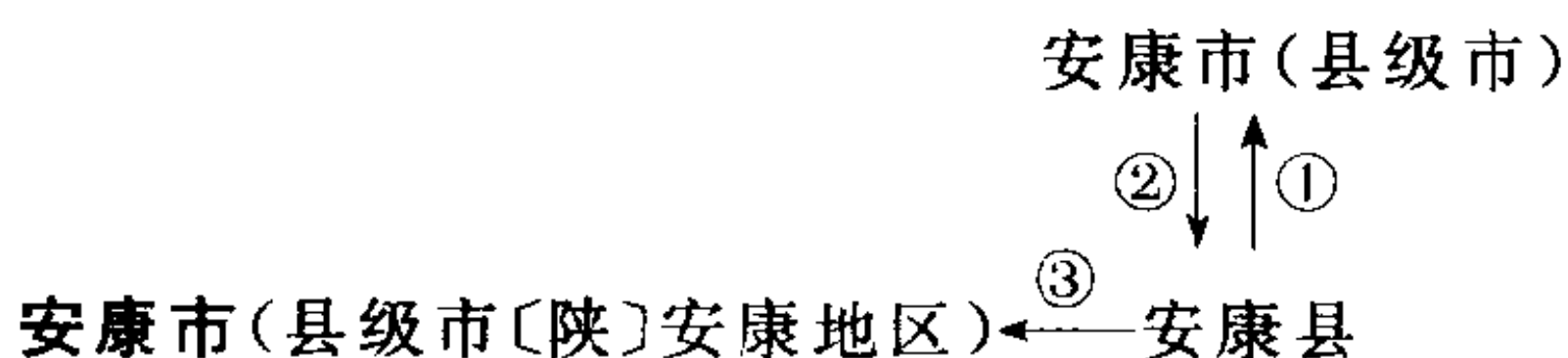
安顺县 见 295 页“安顺市”。

安陸縣 见 64 页“云梦县”、293 页“安陆市”。

安(陸)應(山)縣 见 293 页“安陆市”。

安達縣 见 16 页“大庆市”。

安國縣 见 293 页“安国市”、744 页“博野县”。



位于东经 108°30'~109°23'、北纬 32°22'~33°17' 之间。

取“安民康泰”之意命名。

- ①1912 年称安康县;1950 年在城关设安康市(县级市),实行市、县分

治。②1954年撤销安康市,并入安康县。③1988年9月14日,经国务院批准,撤销安康县,设立安康市(县级市)。

安康县(縣)[陕]见295页“安康市”、349页“岚皋县”。

安湯縣 见286页“汤阴县”。

安陽市 见291页“安阳市”、292页“安阳县”。

安陽縣 见291页“安阳市”、292页“安阳县”、286页“汤阴县”、885页“鹤壁市”。

安鄉縣 见287页“安乡县”。

安達縣 见290页“安达市”、408页“林甸县”。

安達廳 见290页“安达市”。

安順市 见295页“安顺市”。

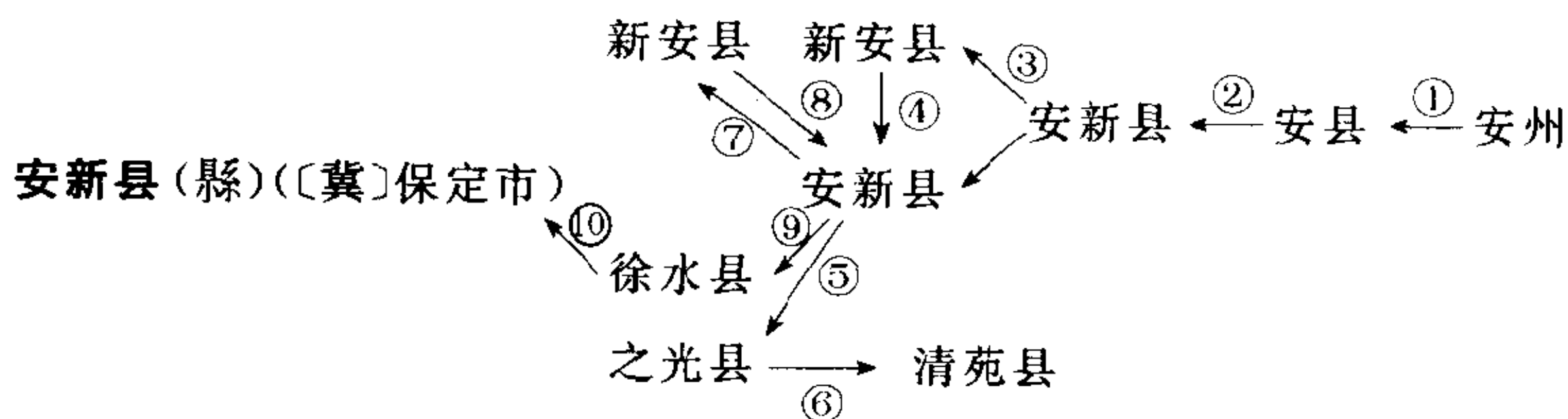
安順府 见295页“安顺市”。

安順縣 见295页“安顺市”。

安甯州 见290页“安宁市”。

安甯縣 见290页“安宁市”。

安遠縣 见292页“安远县”。



安新县(縣)(〔冀〕保定市)

位于东经 $115^{\circ}38'$ ~ $116^{\circ}07'$ 、北纬 $38^{\circ}43'$ ~ $39^{\circ}02'$ 之间。

①1912年称安州;1913年改为安县。②1914年改名安新县。③1938年安新县划出东部辖区置新安县。④1940年,撤销新安县,并入安新县。⑤1940年,析安新县、清苑县连境区置之光县。⑥1944年撤销之光县,并入清苑县。⑦1945年10月9日复设新安县。⑧1946年7月,撤销新安县,并入安新县。⑨1958年12月20日,撤销安新县,并入徐水县。⑩1960年12月19日,析徐水县,复置安新县。

民国初年隶直隶省。1928年6月隶河北省。1938年隶晋察冀边区。1949年8月复隶河北省。

参见634页“徐水县”。

安福县(縣)[湘]见548页“临澧县”。

安福县(縣)(〔贛〕吉安地区)

位于东经 $114^{\circ}\sim 114^{\circ}47'$ 、北纬 $27^{\circ}04'\sim 27^{\circ}36'$ 之间。

1912 年称安福县,县名沿用至今。

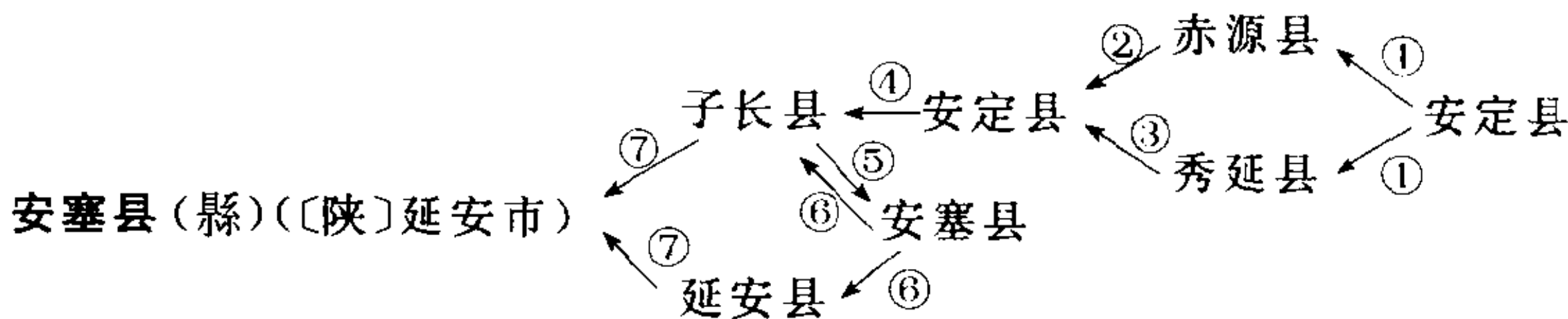
民国初期本县隶江西省庐陵道,1926 年废道后直隶于省。1930 年安福县建立苏维埃政权,先后隶贛西南苏维埃政府和湘贛省苏维埃政府。1932 年安福县民国政府统治区隶江西第十行政区。1935 年至 1949 年上半年隶江西第三行政区。1949 年 7 月 14 日安福县解放,建立人民政权,隶江西省吉安地区至今。

安溪县(縣)(〔閩〕泉州市) ←^②—安(溪)南(安)永(春)边区中心县 ←^①—安溪县
位于东经 $117^{\circ}36'\sim 118^{\circ}17'$ 、北纬 $24^{\circ}50'\sim 25^{\circ}26'$ 之间。

①1912 年称安溪县;1931~1934 年第二次国内革命战争时期曾建立安(溪)南(安)永(春)边区中心县。②1934 年复称安溪县。

参见 260 页“华安县”。

安義縣 见 287 页“安义县”。



位于东经 $108^{\circ}51'\sim 109^{\circ}27'$ 、北纬 $36^{\circ}31'\sim 37^{\circ}19'$ 之间。

以“安定边塞”之意命名。公元 1072 年(宋熙宁五年)设安塞堡,公元 1252 年(元宪宗二年)因堡设县,县名自此始。

①1912 年称安定县;1935 年分设赤源县、延秀县二县。②1936 年赤源县更名为安定县。③1937 年秀延县并入安定县。④1939 年为纪念谢子长烈士,更名为子长县。⑤1942 年称安塞县。⑥1958 年 12 月撤销安塞县,辖区分别并入子长县、延安县。⑦1961 年 9 月析子长县、延安县原安塞县的辖区,重置安塞县。

隶陕西省(1937~1949 年 10 月曾隶陕甘宁边区)。

安肅縣 见 634 页“徐水县”。

安圖縣 见 294 页“安图县”。

安寧州 见 290 页“安宁市”。

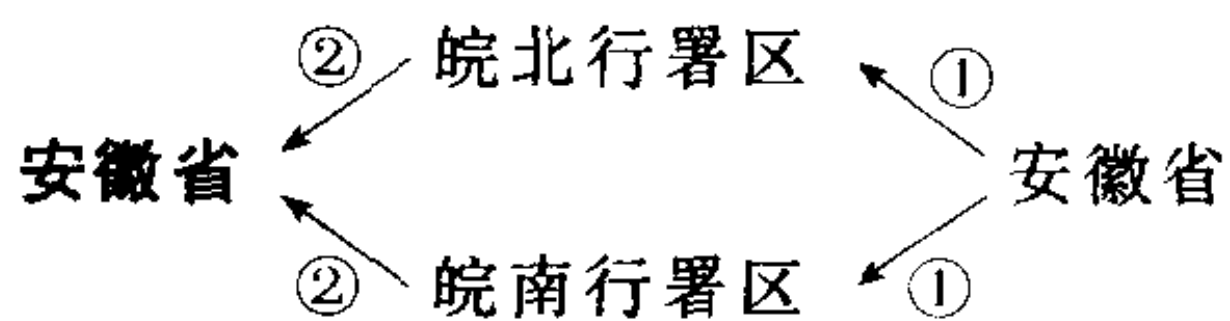
安寧縣 见 290 页“安宁市”。

安廣縣 见 16 页“大安市”。

安慶市 见 291 页“安庆市”。

安龍縣 见 181 页“册亨县”、288 页“安龙县”。

安澤縣 见 120 页“古县”、294 页“安泽县”。



位于东经 $114^{\circ}54'$ ~ $119^{\circ}37'$ 、北纬 $29^{\circ}24'$ ~ $34^{\circ}38'$ 之间。

省名源于历史上境内有安庆府、徽州府,1667 年建省时以两府首字命名。因春秋时境内部分地域为皖国辖地,故简称皖。

①1912 年称安徽省;1949 年解放后因皖北、皖南经济等发展程度差异很大,遂于 1949 年 4 月 21 日成立皖北行署区,1949 年 5 月成立皖南行署区。②1952 年 4 月 12 日撤销皖北行署区、皖南行署区,恢复安徽省原建制。

1952 年由华东行政委员会领导。1954 年改由中央直接领导。

安禮縣 见 21 页“大悟县”。

安邊縣 见 490 页“定边县”。

兴山市〔黑〕 见 885 页“鹤岗市”。

兴山县(〔鄂〕宜昌市)

位于东经 $110^{\circ}25'$ ~ $111^{\circ}06'$ 、北纬 $31^{\circ}04'$ ~ $31^{\circ}34'$ 之间。

公元 260 年(三国吴景帝永安三年)析秭归北界始置兴山县,“因县治兴起于群山之中”,而得名兴山县。

1912 年以来县名没有变化。

参见 590 页“神农架林区”。

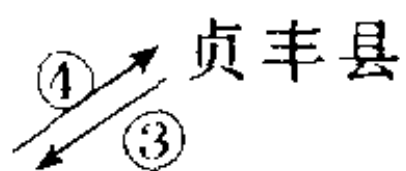
兴义市(县级市〔黔〕黔西南布依族苗族自治州)←—兴义县

位于东经 $104^{\circ}31'$ ~ $105^{\circ}11'$ 、北纬 $24^{\circ}37'$ ~ $25^{\circ}23'$ 之间。

1912 年称兴义县;1987 年 11 月 6 日,经国务院批准,撤销兴义县,设兴义市(县级)。

兴义县 见 298 页“兴义市”。

兴义府 见 288 页“安龙县”。



兴仁县(〔黔〕黔西南布依族苗族自治州)←—新县←—新城县

位于东经 $104^{\circ}54'$ ~ $105^{\circ}34'$ 、北纬 $25^{\circ}16'$ ~ $25^{\circ}48'$ 之间。

①1912年设新城县;1913年5月,因新城县与其他省的县名重复,改为新县。②1913年7月奉内务部令,又改为兴仁县。③1958年12月撤销贞丰县,全部辖区并入兴仁县。④1961年恢复贞丰县。

参见244页“贞丰县”。

兴化市(县级市〔苏〕泰州市)←^⑤兴化市(县级市,扬州市)←^①兴化市(县级市,省直辖)←^③兴化县←^②兴东县、溱潼县、沙沟市(县)←^①兴化县

位于东经 $119^{\circ}43'$ ~ $120^{\circ}16'$ 、北纬 $32^{\circ}44'$ ~ $33^{\circ}13'$ 之间。

公元920年(五代十国杨吴武义二年)析海陵地置招远场,旋改为兴化县,取“昌盛教化”之意。兴化市位于江苏中部,县城地势低洼,四邻水流几乎都在城内汇合,故有“锅底城”之称。

①1912年称兴化县;抗日战争时期,1944年5月在兴化、东台、泰县边区先后建立过兴东县、溱潼县、沙沟市(县)。②1949年恢复兴化县。

③1987年12月,撤销兴化县,设立兴化市(县级市),由省直辖。④

1995年兴化市(县级市)改为由省直辖,地级市(扬州市)代管。⑤

1996年7月19日,经国务院批准,兴化市(县级市)改由泰州市代管。

1912年隶江苏省。1945年隶苏皖边区。1949年隶苏北行署区。1952年复隶江苏省。

兴化县 见299页“兴化市”。

① 珙县

兴文县(〔川〕宜宾市)

② 叙永县

位于东经 $104^{\circ}25'$ ~ $105^{\circ}21'$ 、北纬 $28^{\circ}04'$ ~ $28^{\circ}27'$ 之间。

取“偃武修文”之意,而称“兴文”。

①1912年称兴文县;1983年划出曹云、石碑两乡给珙县。②1983年将叙永县的古宋、共乐、大坝3个区划归兴文县。

1912年隶四川省。1950年隶川南行署区。1952年复隶四川省。

兴平市(县级市〔陕〕咸阳市)←^②兴平市(县级市省直辖)←^①兴平县

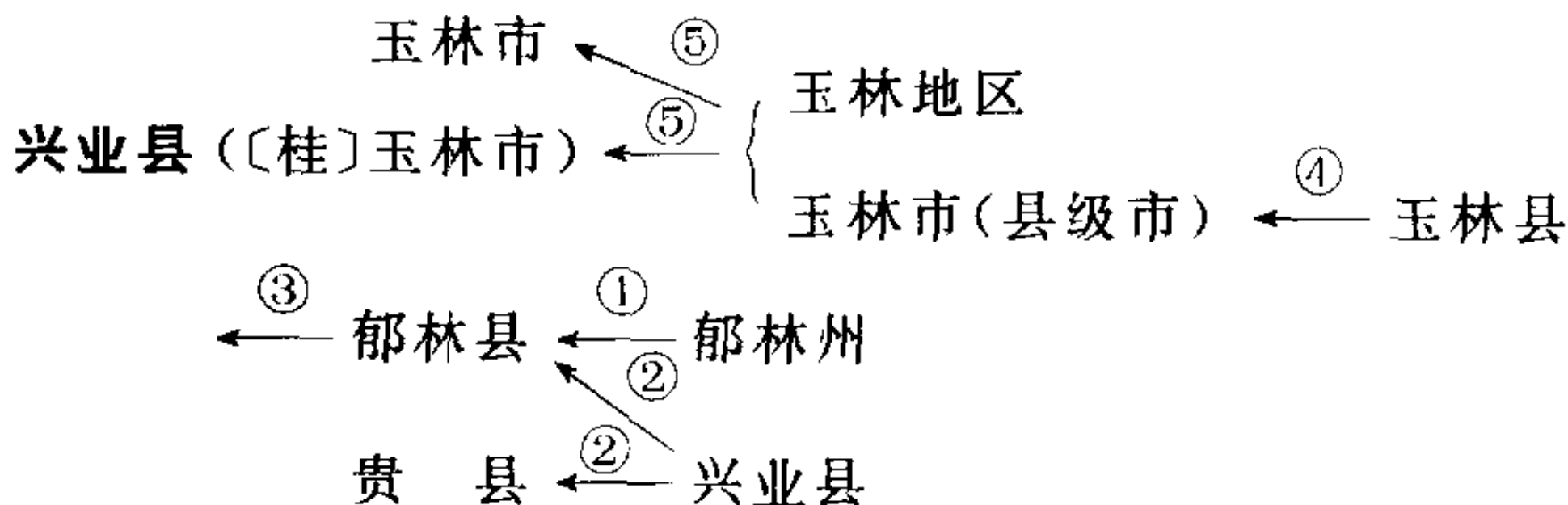
位于东经 $108^{\circ}17'$ ~ $108^{\circ}37'$ 、北纬 $34^{\circ}12'$ ~ $34^{\circ}26'$ 之间。

公元757年(唐至德二年)因兵马使李奂统“兴平军”驻金城,讨安史之乱有功,故改金城县为兴平县,县名沿用至今。

①1912年称兴平县;1993年6月18日,经国务院批准,撤销兴平县,设立兴平市(县级市),由省直辖。②1995年兴平市(县级市)改为由省直辖,地级市代管。

兴平县 见 299 页“兴平市”、340 页“扶风县”、400 页“武功县”。

兴东县 见 299 页“兴化市”。



位于东经 109.8°、北纬 22.7°。

①1912年称郁林州;1913年改为郁林县。②唐置兴业县,1952年8月撤销兴业县,县境大部分并入郁林县,小部分并入贵县(今贵港市)。

③1956年改郁林县为玉林县。④1983年10月,撤销玉林县,设立玉林市(县级市)。⑤1997年4月22日,经国务院批准,撤销玉林地区和县级玉林市,设立地级玉林市。

下设玉州区和兴业县。

参见 130 页“玉林市”。

兴宁市(县级市〔粤〕梅州市) ←^② 兴宁市(县级市,省直辖) ←^① 兴宁县

位于东经 115°29′~116°01′、北纬 23°51′~24°38′ 之间。

因境内有兴宁江而得名。

①1912年称兴宁县;1994年6月8日,经国务院批准,撤销兴宁县,设立兴宁市(县级市),由省直辖。②1995年,兴宁市(县级市)改为由省直辖,地级市代管。

兴宁县〔粤〕 见 146 页“平远县”、300 页“兴宁市”。

兴宁县〔湘〕 见 666 页“资兴市”。

兴安东省 见 78 页“内蒙古自治区”。

兴安北省 见 78 页“内蒙古自治区”。

兴安县(〔桂〕桂林地区)

位于东经 110°14′~110°56′、北纬 25°11′~25°29′ 之间。

取“兴旺安定”之意命名。

1912年隶广西省。1958年3月5日后隶广西僮族自治区。1965年10月

12日广西僮族自治区更名为广西壮族自治区。

参见667页“资源县”。

兴安县〔赣〕见857页“横峰县”。

兴安南省 见215页“辽宁省”。

兴安省 见78页“内蒙古自治区”。

兴县〔〔晋〕吕梁地区〕

位于东经 $110^{\circ}33'$ ~ $111^{\circ}29'$ 、北纬 $38^{\circ}06'$ ~ $38^{\circ}44'$ 之间。

北齐置蔚汾县,唐改称合河县,金改称兴州,明改称兴县。兴县一名沿用至今。

1912年隶山西省。1940年隶晋绥边区。1949年复隶山西省。

兴国州 见313页“阳新县”。

兴国县〔鄂〕见313页“阳新县”。

兴国县〔〔赣〕赣州市〕

位于东经 $115^{\circ}01'$ ~ $115^{\circ}51'$ 、北纬 $26^{\circ}03'$ ~ $26^{\circ}41'$ 之间。

公元982年(北宋太平兴国七年)析赣县七乡及庐陵县、泰和县部分地方建兴国县,县因年号得名。

兴(和)尚(义)万(全)联合县 见429页“尚义县”。

兴和厅 见301页“兴和县”。

兴和县〔〔内蒙古〕乌兰察布盟〕←—兴和厅

位于东经 $113^{\circ}21'$ ~ $114^{\circ}07'$ 、北纬 $40^{\circ}26'$ ~ $41^{\circ}26'$ 之间。

①1912年称兴和厅;1912年改为兴和县。

1912年隶绥远省。1914年隶察哈尔特别行政区。1929年复隶绥远省。

1937年隶伪蒙疆联合自治政府。1945年秋隶山西省。1945年冬隶晋察冀边区。1946年隶察哈尔省。1946年秋再隶绥远省。1954年改隶内蒙古自治区。

参见767页“集宁市”、852页“察哈尔右翼前旗”。

兴京县 见822页“新宾满族自治县”。

兴京府 见822页“新宾满族自治县”。

兴城市(县级市〔辽〕葫芦岛市)←^⑤—兴城市(县级市,省直辖)←^④—兴城市(县级市,锦州市)←^③—兴城县←^②—宁远县←^①—宁远州

位于东经 $120^{\circ}6'$ ~ $120^{\circ}45'$ 、北纬 $40^{\circ}16'$ ~ $40^{\circ}49'$ 之间。

①1912年称宁远州;1913年改宁远州为宁远县。②1914年改宁远县为

兴城县。③1987年1月17日改兴城县为兴城市(县级市),隶锦州市。④1990年兴城市(县级市)改为由省直辖。⑤1995年兴城市改为由省直辖,葫芦岛市代管。

1912年隶奉天省。1929年隶辽宁省。1932年隶伪满奉天省。1934年隶伪满锦州市。1945年光复后隶辽宁省。1949年隶辽西省。1954年复隶辽宁省。

兴城县 见 301 页“兴城市”。

兴泉省

1933年11月,国民革命军第十九路军在福州成立中华共和国人民革命政府,将福建划为四个省,兴泉省是其中的一个。另三个省为龙汀省、闽海省、延建省。

兴海县(〔青〕海南藏族自治州) ← ③ 大河坝设治局 ← ② 共和县

① 湟源县
① 西宁县

位于东经 99°01′~100°20′、北纬 34°48′~36°14′ 之间。

1912年后,大商行“德兴海”来境贸易经商,县名以此商行名称而得之。

①1929年7月1日析湟源县、西宁县各一部分首置共和县。②1939年析共和县一部分置大河坝设治局。③1943年大河坝设治局升格为兴海县。

参见 317 页“玛沁县”。

兴隆土司 见 43 页“马山县”。

兴隆县(〔冀〕承德市) ← 遵化县
← 薊县
← 密云县

位于东经 117°12′~118°15′、北纬 40°11′~40°42′ 之间。

1929年析遵化县、薊县、密云县部分地域首置兴隆县。

1938~1948年隶晋察冀边区。1949年隶热河省。1956年1月热河省撤销,改隶河北省。

米仓县 见 67 页“五原县”、413 页“杭锦后旗”、541 页“临河市”。


米林县(〔藏〕林芝地区) ← ① 则拉岗宗
林芝县 ← ②

位于东经 $93^{\circ}07' \sim 95^{\circ}14'$ 、北纬 $28^{\circ}40' \sim 29^{\circ}34'$ 之间。

因 1959 年设县时县政府设在米林村而得名。

①1951 年前为则拉岗宗;1959 年 8 月,则拉岗宗东北部的嘎玛、俄当、第穆三个德巴(相当乡)划归米林县。②1959 年,则拉岗宗的甲拉、大渡卡、结果、羌纳、派多、库加、卧龙、嘎加、江中、登米(现堆米)、胜布(现笋波)、康沙、扎西绕登 13 个德巴归林芝县。

1912 年后隶西藏办事长官辖区。1914 年隶西藏地方。1956 年隶西藏自治区筹备委员会。1965 年 9 月隶西藏自治区。

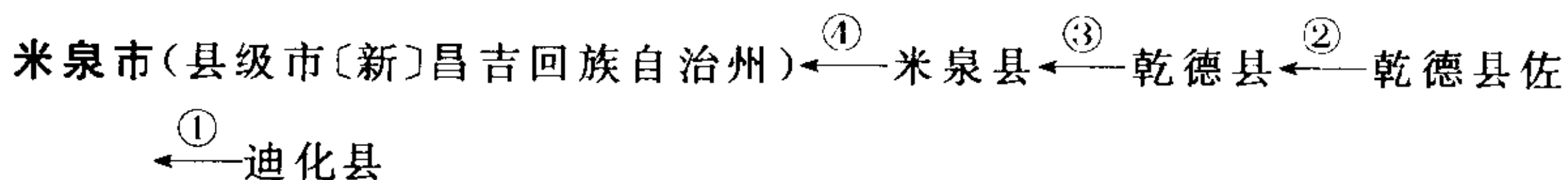


位于东经 $101^{\circ}44' \sim 102^{\circ}15'$ 、北纬 $26^{\circ}27' \sim 27^{\circ}10'$ 之间。

①1912 年建迷易县佐;1941 年以安宁河为界划分为 2 个区,分属德昌县与会理县。②1951 年 5 月析会理县的平谷、河高、莲溪、昔宁等地,析德昌县的迷易区、麻陇区和龙窝区的南坝等地组建迷易县。③1952 年 5 月迷易县更名为米易县。

1912 年隶四川省。1951 年隶西康省。1955 年复隶四川省。

参见 268 页“会理县”、913 页“攀枝花市”。



位于东经 $87^{\circ}06' \sim 88^{\circ}08'$ 、北纬 $43^{\circ}30' \sim 45^{\circ}03'$ 之间。

因此地多泉,且盛产稻米而得名。原乾德一名是为纪念杨增新之子杨应乾而得名。

①1912 年称迪化县;1921 年析迪化县部分置乾德县佐。②1928 年正式建乾德县。③1953 年更名为米泉县。④1996 年 12 月 30 日,经国务院批准,撤销米泉县,设立米泉市(县级市)。

1921 年隶新疆省。1955 年隶新疆维吾尔自治区。

米泉县(縣) 见 303 页“米泉市”。

米倉縣 见 67 页“五原县”、413 页“杭锦后旗”、541 页“临河市”。

米脂县(縣)(〔陕〕榆林地区)

位于东经 $109^{\circ}49' \sim 110^{\circ}29'$ 、北纬 $37^{\circ}39' \sim 38^{\circ}05'$ 之间。

公元 1221 年(金兴定五年)蒙古人占领米脂寨后,在此设县,以寨命县名。

1221年设立米脂县,县名沿用至今。

隶陕西省(1937~1949年底曾隶陕甘宁边区)。

参见43页“子洲县”、451页“佳县”、857页“横山县”。

讷河厅 见304页“讷河市”。

讷河市(县级市〔黑〕齐齐哈尔市)←^③讷河市(县级市,省直辖)←^②讷河县
←^①讷河厅

位于东经124°18′~125°59′、北纬47°51′~48°56′之间。

因讷漠河横贯全境而得名。

①1913年改讷河厅为讷河县。②1992年9月2日撤销讷河县,设立讷河市(县级市),由省直辖。③1995年讷河市(县级市)改为由省直辖,地级市代管。

1912年隶黑龙江省。1931年隶伪满黑龙江省。1934年隶伪满龙江省。

1945年11月隶嫩江省。1949年复隶黑龙江省。

讷河县 见327页“克山县”、304页“讷河市”。

许州 见304页“许昌市”、304页“许昌县”。

许西县 见99页“长葛市”、904页“襄城县”。

许昌市(地级市〔豫〕)←^⑥许昌市(县级市,许昌地区)←^⑤许昌市(县级市,
④↓
许昌县
许昌专区)←^②许昌县←^①许州
③ 许昌县 ← ②

位于东经113.8°、北纬34.0°。

①1912年称许州;1913年改为许昌县。②1949年城区置许昌市(县级市),乡村为许昌县。③1960年7月撤销许昌县,并入许昌市。④1961年10月市县分治,恢复许昌县。⑤1970年许昌市(县级市)改隶许昌地区。⑥1986年许昌市升格为地级市;同时撤销许昌地区,原许昌地区所辖各县归许昌、漯河、平顶山三个地级市辖。

下设魏都区。

参见304页“许昌县”。

许昌市
④
许昌县(〔豫〕许昌市)←^④许昌市←^③许昌市←^②许昌县←^①许州
许昌县

位于东经 $113^{\circ}35' \sim 114^{\circ}04'$ 、北纬 $33^{\circ}52' \sim 34^{\circ}10'$ 之间。

西周和春秋为许国地,秦置许县。东汉末献帝迁都于此,称许都。三国魏

始称许昌县。五代唐改为许田县,宋划入长社县,明划入许州。

①1913年改州为县,称许昌县。②1947年12月15日,许昌首次解放,划许昌县为市、县两部分,市辖城关,县辖乡村;属豫皖苏边区。③1960年7月,市、县合并,称许昌市(县级市)。④1961年10月,县、市分治,恢复许昌县,归许昌市辖。

隶河南省(1947年曾隶豫皖苏边区)。

参见304页“许昌市”。

祁门县(〔皖〕黄山市)

位于东经 $117^{\circ}12' \sim 117^{\circ}57'$ 、北纬 $29^{\circ}35' \sim 30^{\circ}08'$ 之间。

公元766年(唐永泰二年)建祁门县,因“其县东北有祁山,西南有阊门,乃合名祁门”(《续文献通考》)。

1912年隶安徽省。1949年隶皖南行署区。1952年复隶安徽省。

参见908页“黟县”。

祁东县(〔湘〕衡阳市)←—祁阳县

位于东经 $111^{\circ}32' \sim 112^{\circ}20'$ 、北纬 $26^{\circ}28' \sim 27^{\circ}04'$ 之间。

因大部分辖境在祁阳县之东,故取名祁东县。

1912年称祁阳县;1952年4月将祁阳县东北部6个区的大部划出,设立祁东县。

祁州 见293页“安国市”。

祁阳县(〔湘〕永州市) ←— ③ 阳明特区 ←— ② 阳明县 ←— ① 祁阳县
 ① 宁远、零陵、新田、桂阳、常宁等县

位于东经 $111^{\circ}35' \sim 112^{\circ}14'$ 、北纬 $26^{\circ}02' \sim 26^{\circ}51'$ 之间。

因县境处于祁山阳面而得名。

①1912年称祁阳县;1928年析祁阳、宁远、零陵、新田、桂阳、常宁县部分地区设阳明县;②1931年改为阳明特区。③1949年复称祁阳县。

参见192页“宁远县”、305页“祁东县”。

祁连县(〔青〕海北藏族自治州) ←— ④ 祁连自治区 ←— ③ 祁连地区人民委员会
 ←— ② 祁连设治局 ←— ① 门源县

位于东经 $98^{\circ}05' \sim 101^{\circ}02'$ 、北纬 $37^{\circ}25' \sim 39^{\circ}05'$ 之间。

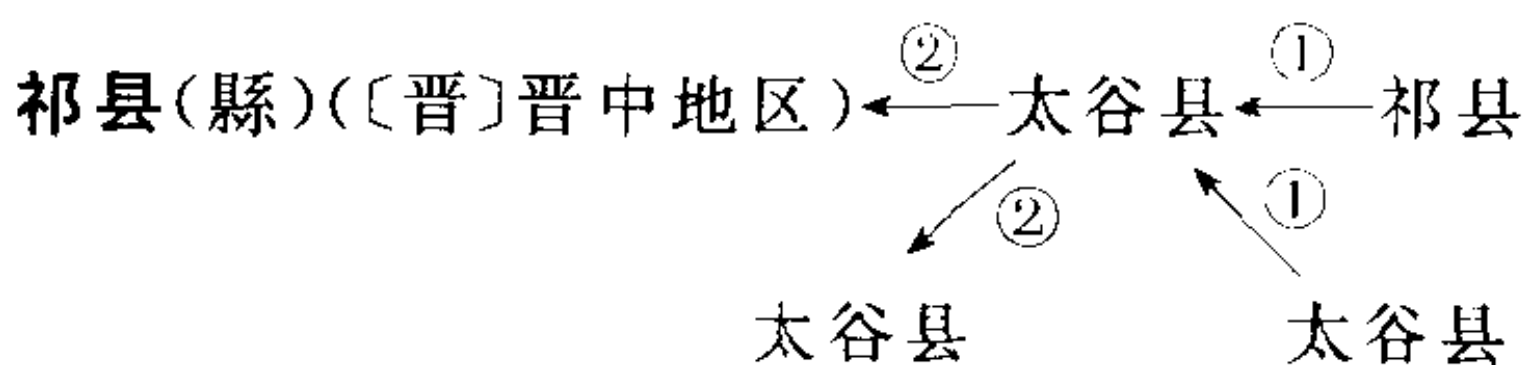
因地处祁连山而得名。

①1939年由门源县析置祁连设治局。②1951年9月13日将祁连设治局改为祁连地区人民委员会。③1952年10月1日省政府决定改祁连地区人民委员会为祁连自治区。④1953年11月24日改为祁连县。

祁连地区人民委员会 见 305 页“祁连县”。

祁连自治区 见 305 页“祁连县”。

祁连设治局 见 305 页“祁连县”。



位于东经 112°12′~112°39′、北纬 37°04′~37°28′ 之间。

①1912年称祁县；1958年11月10日祁县与太谷县合并，称太谷县。②1961年5月1日二县分治，恢复祁县、太谷县。

1912年隶山西省。1939年11月隶太行区。1949年复隶山西省。

参见 70 页“太谷县”。

祁县(縣)[冀] 见 293 页“安国市”。

祁東縣 见 305 页“祁东县”。

祁門縣 见 305 页“祁门县”、908 页“黟县”。

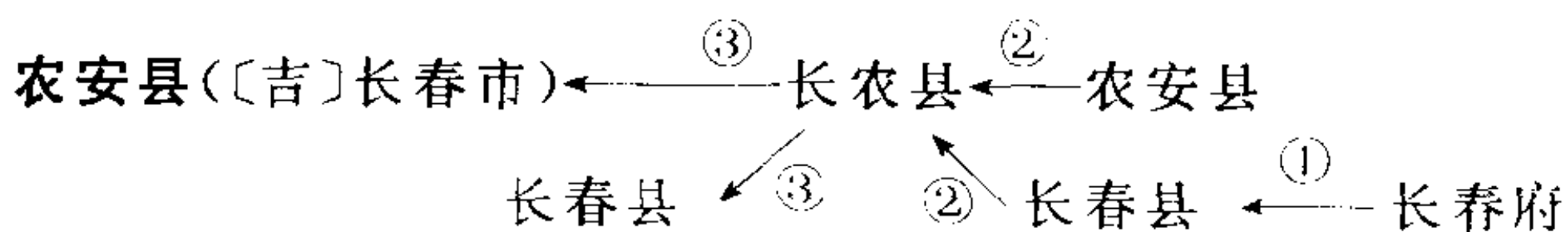
祁連地區人民委員會 见 305 页“祁连县”。

祁連自治區 见 305 页“祁连县”。

祁連設治局 见 305 页“祁连县”。

祁連縣 见 305 页“祁连县”。

祁陽縣 见 192 页“宁远县”、305 页“祁东县”、305 页“祁阳县”。



位于东经 124°32′~125°45′、北纬 43°54′~44°56′ 之间。

①1913年3月改长春府为长春县。②1946年6月长春、农安两县合并为长农县。③1949年10月长农县撤销，恢复农安县、长春县。

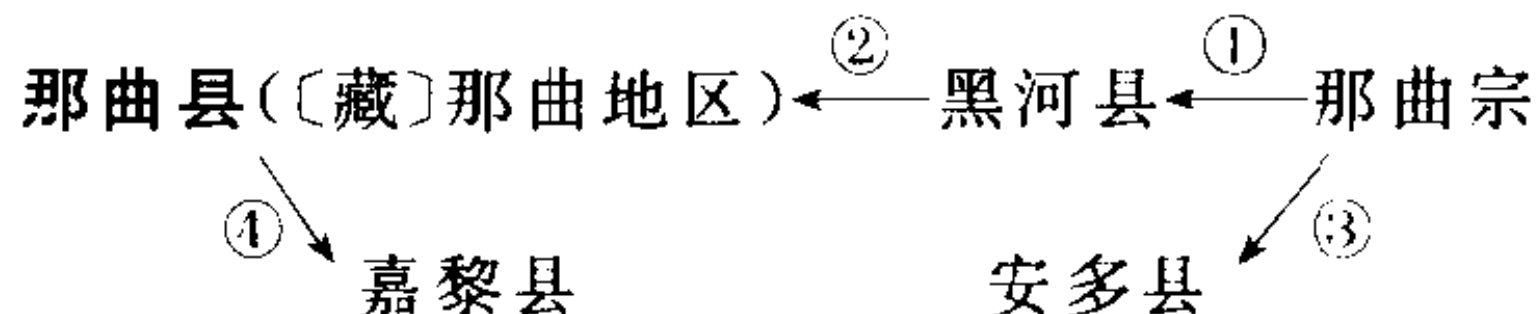
1912年隶吉林省。1932年隶伪满吉林省。1945年光复后复隶吉林省。

那大县 见 868 页“儋州市”。

那马斤 见 43 页“马山县”。

那马县 见 43 页“马山县”。

那地土州 见 520 页“南丹县”。



位于东经 91°10'~93°00'、北纬 30°30'~31°55' 之间。

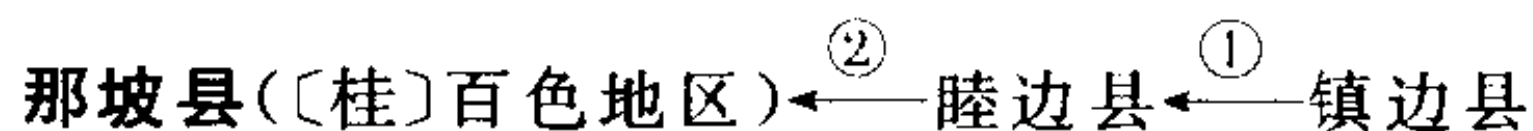
“那曲”，藏语意为“黑色的河流”。

①1912 年称那曲宗；1959 年 10 月改设黑河县。②1960 年 1 月 7 日因与黑龙江省黑河地区重名，改为那曲县。③1959 年 10 月原那曲宗所属安多八部落同时划归安多县。④1964 年 6 月那曲县的麦地卡区划归嘉黎县。

1912 年后隶西藏办事长官辖区。1914 年隶西藏地方。1956 年隶西藏自治区筹备委员会。1965 年 9 月隶西藏自治区。

参见 840 页“嘉黎县”。

那曲宗 见 291 页“安多县”、307 页“那曲县”。



位于东经 105°31'~106°05'、北纬 22°55'~23°32' 之间。

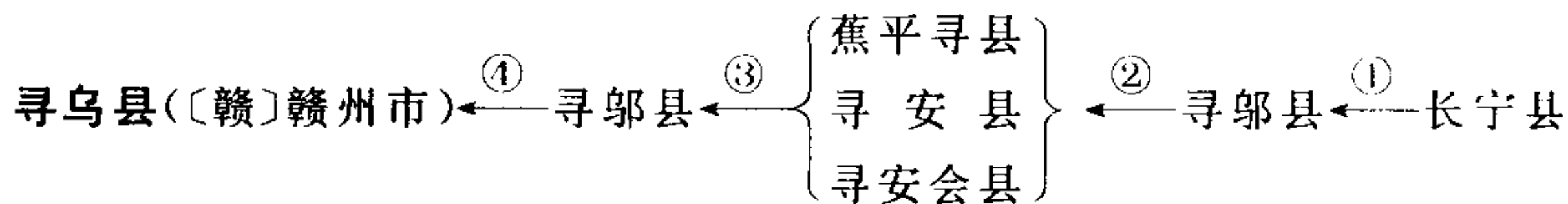
以县城南侧那坡屯命名。

①1912 年称镇边县；1953 年改称睦边县。②1965 年改睦边县为那坡县。

1912 年隶广西省。1958 年 3 月 5 日后隶广西僮族自治区。1965 年 10 月 12 日，广西僮族自治区更名为广西壮族自治区。

那馬縣 见 43 页“马山县”。

那馬廳 见 43 页“马山县”。



位于东经 115°21'~115°54'、北纬 24°33'~25°12' 之间。

①1912 年称长宁县；1914 年 1 月为避与四川省长宁县同名，以境内寻邬水名县。②1931 年 1 月，寻邬县部分地区与广东蕉岭县、平远县合并，称蕉平寻县；1934 年 2 月，寻邬县部分地区与安远县合并为寻安县；1934 年 9 月，寻邬县、安远县、会昌县合并称寻安会县。③1934 年 10 月，复称寻邬县。④1957 年 2 月 9 日，因“邬”字生僻难认，经国务

院批准,改为寻乌县。

隶江西省。1931年1月蕉平寻县曾隶闽粤赣省。1932年复称寻邬县,隶江西省。1933年9月曾隶粤赣省。

寻邬县 见 307 页“寻乌县”。

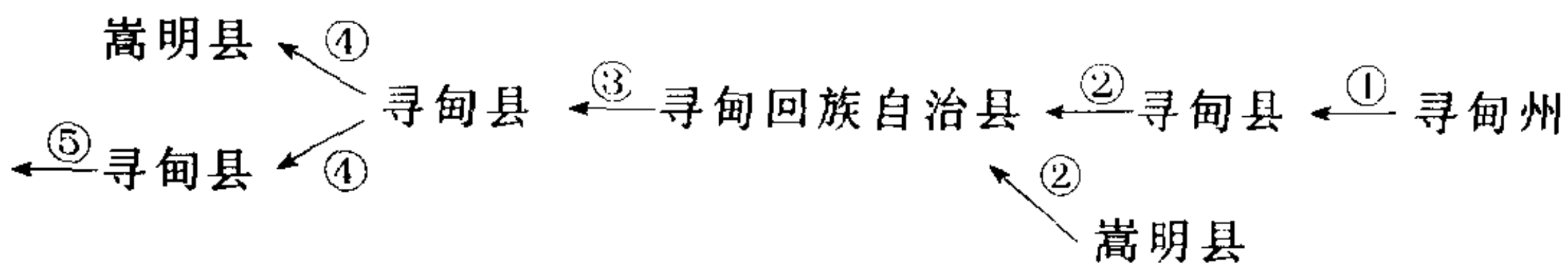
寻安会县 见 307 页“寻乌县”。

寻安县 见 307 页“寻乌县”。

寻甸州 见 308 页“寻甸回族彝族自治县”。

寻甸回族自治县 见 308 页“寻甸回族彝族自治县”。

寻甸回族自治县(〔滇〕昆明市)←^⑥寻甸回族自治县(曲靖市辖)



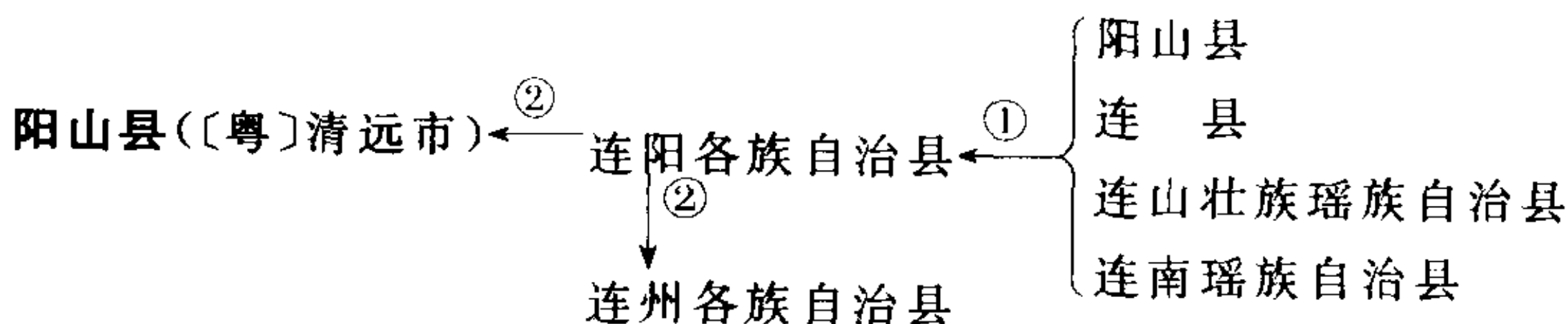
位于东经 $102^{\circ}43' \sim 103^{\circ}33'$ 、北纬 $25^{\circ}20' \sim 26^{\circ}00'$ 之间。

属地原名“浔甸”,因常有水患,改为“寻甸”。

①1912年称寻甸州;1913年改为寻甸县。②1956年改为寻甸回族自治县;1958年寻甸回族自治县与嵩明县合并,仍称寻甸回族自治县。③1960年撤销寻甸回族自治县,称寻甸县。④1961年嵩明县与寻甸县分治。⑤1979年成立寻甸回族彝族自治县,曲靖市管辖。⑥1998年12月6日经国务院批准,将曲靖市管辖的寻甸回族彝族自治县划归昆明市管辖。

寻甸县 见 308 页“寻甸回族彝族自治县”、806 页“嵩明县”。

寻河县 见 208 页“永靖县”、544 页“临夏市”、544 页“临夏县”。

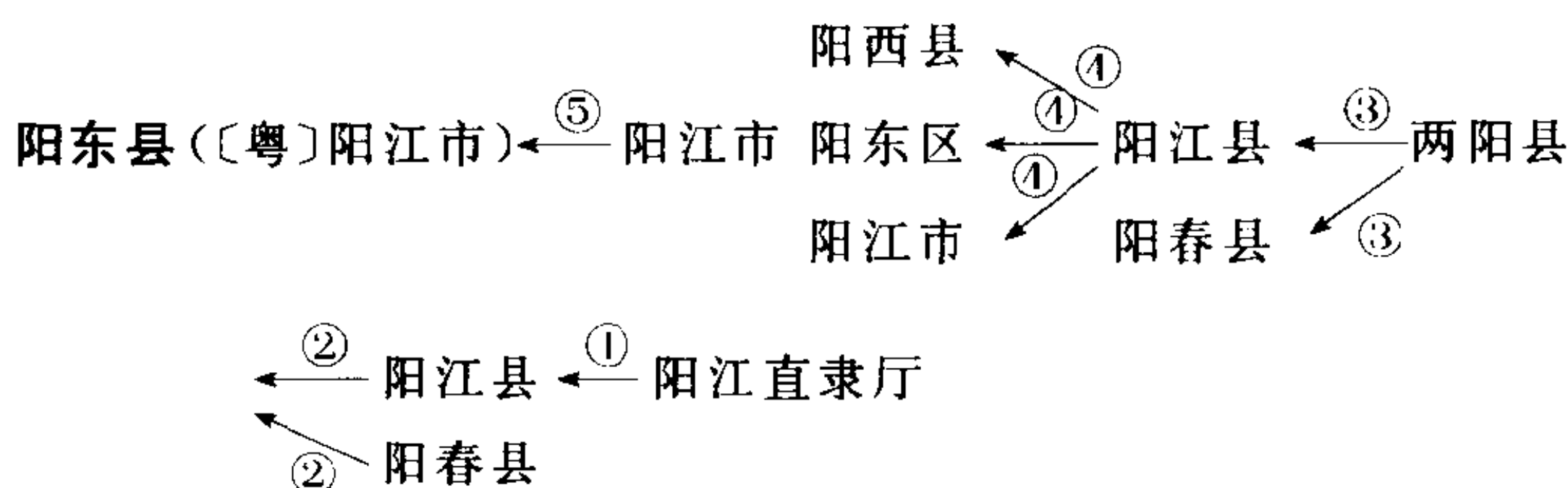


位于东经 $112^{\circ}19' \sim 113^{\circ}00'$ 、北纬 $23^{\circ}57' \sim 24^{\circ}56'$ 之间。

因县境曾设“阳山关”而得名。

①1912年称阳山县;1958年11月撤销阳山县,与连县、连山壮族瑶族自治县、连南瑶族自治县合并,称连阳各族自治县。②1960年10月恢复阳山县,其他部分改称连州各族自治县。

参见 319 页“连山壮族瑶族自治区”、321 页“连州市”、322 页“连南瑶族自治县”。



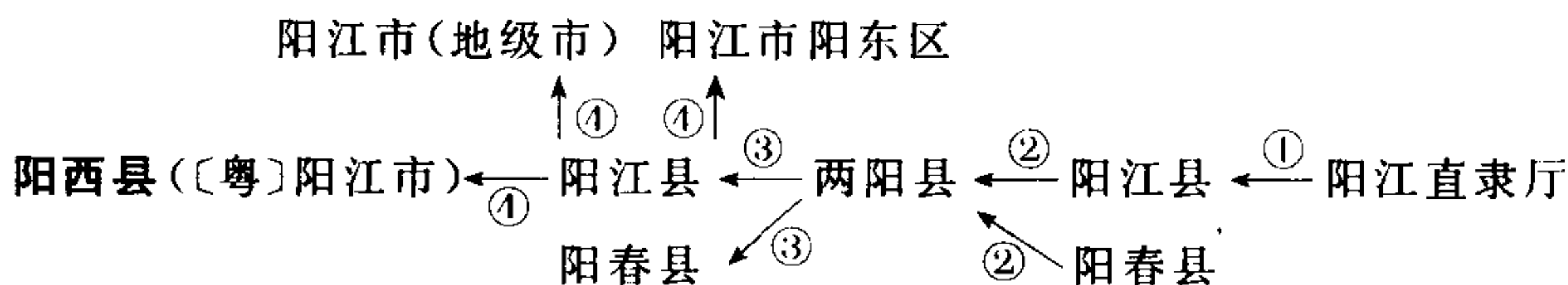
位于东经 111°42' ~ 112°21'、北纬 21°42' ~ 22°51' 之间。

①1912 年称阳江直隶厅；1912 年改为阳江县。②1959 年阳江、阳春两县合并，成立两阳县。③1961 年撤销两阳县，复置阳江县，阳春县。④1988 年撤销阳江县，设立阳江市(地级市)和阳江市阳东区，阳西县。⑤1991 年 6 月 22 日，经国务院批准，撤销(阳江市)阳东区，设立阳东县。

参见 310 页“阳江市”。

阳平县 见 198 页“宁强县”。

阳北县 见 311 页“阳城县”。

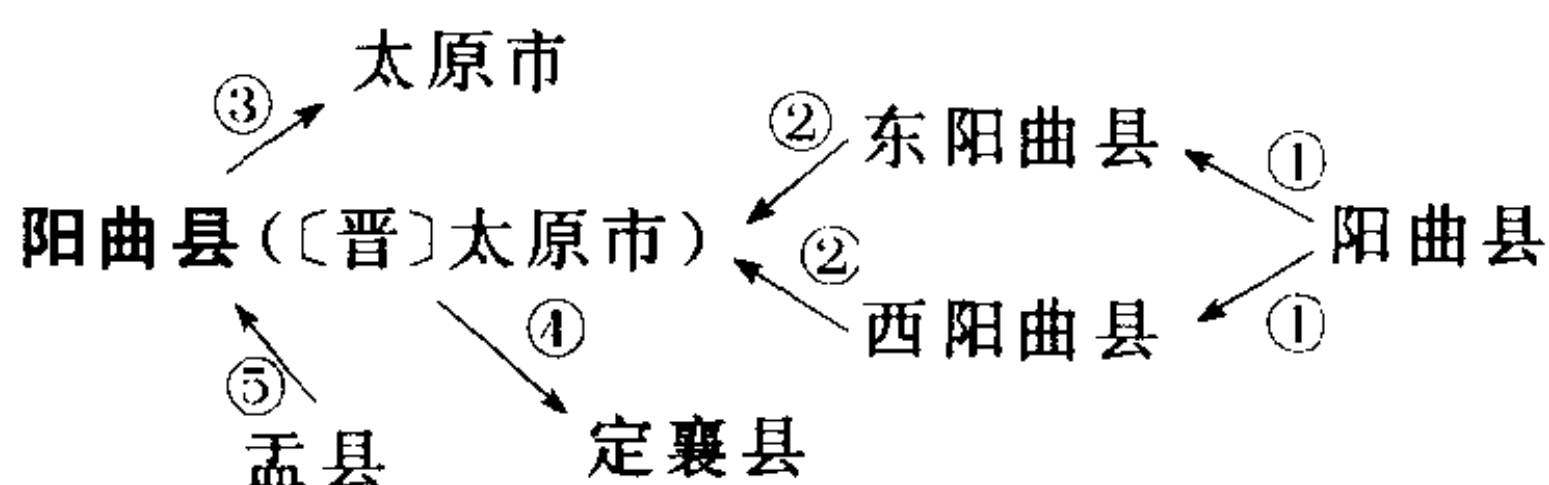


位于东经 111°22' ~ 111°49'、北纬 21°28' ~ 21°54' 之间。

因地处原阳江县之西而得名。

①1912 年称阳江直隶厅；1912 年改为阳江县。②1959 年阳江、阳春二县合并成立两阳县。③1961 年撤销两阳县，复置阳江县、阳春县。④1988 年撤销阳江县，设立阳江市(地级市)和阳江市阳东区、阳西县。

参见 309 页“阳东县”、310 页“阳江市”。

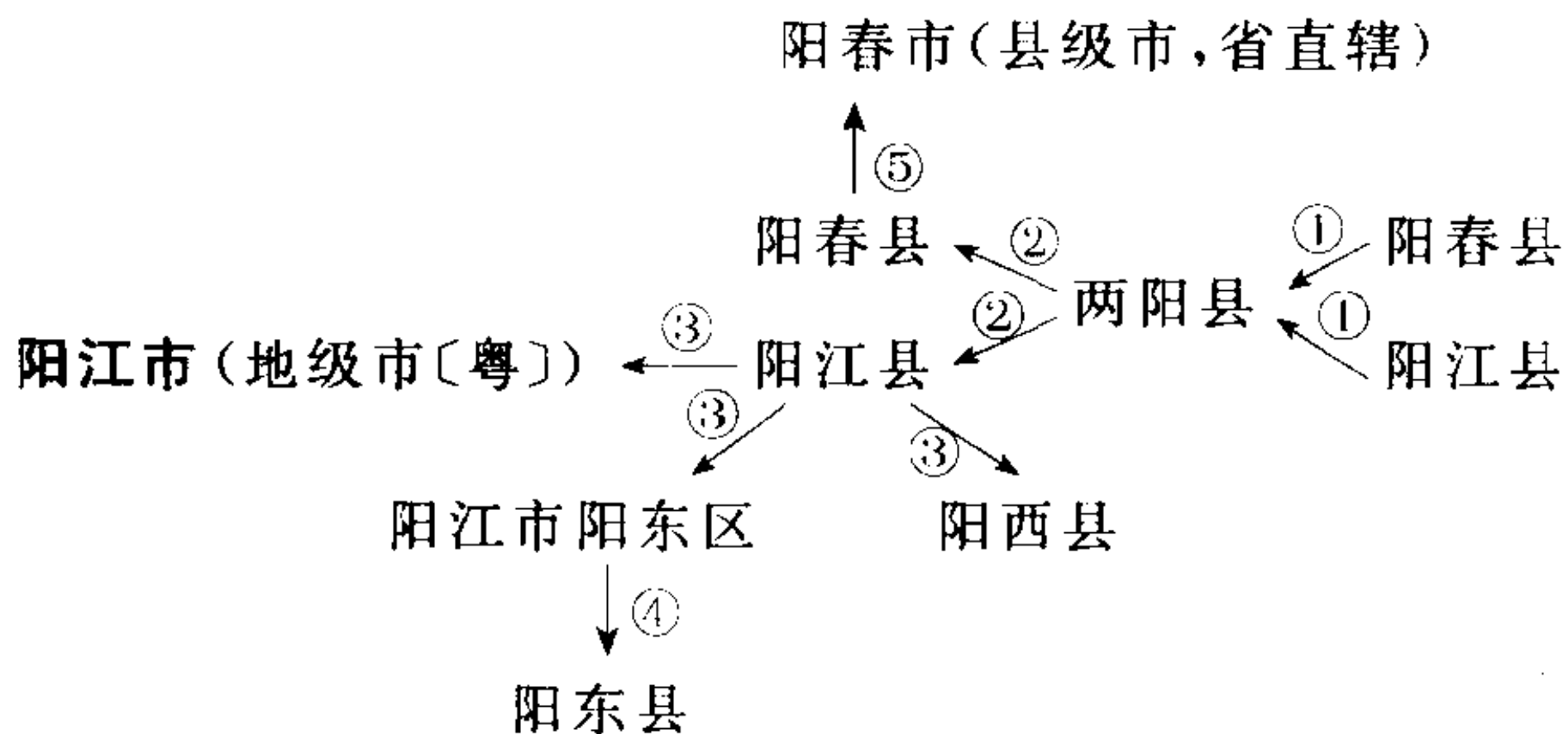


位于东经 112°41'、北纬 38°03'。

- ①1912年称阳曲县；1937年以同蒲铁路为界，将阳曲县分为东阳曲县和西洋曲县。②1948年8月东、西洋曲县合并，称阳曲县。③1950～1958年阳曲县分五次划给太原市295个自然村，即今太原市北郊区的阳曲、向阳、小返等7个乡镇以及古交市的河口、嘉乐泉、阁上等7个乡镇。④1953年划给定襄县4个自然村。⑤1953年孟县划给阳曲县57个自然村。

1937年后西洋曲县隶晋绥边区，东阳曲县隶晋察冀边区。1949年隶山西省。

参见71页“太原市”、119页“古交市”。



位于东经 111.9°、北纬 21.8°。

- ①1912年称阳春县、阳江县；1958年两县合并，称两阳县。②1961年撤销两阳县，恢复阳春县、阳江县。③1988年撤销阳江县，设立地级阳江市和阳江市阳东区和阳西县。④1991年6月22日，经国务院批准，阳江市阳东区改为阳东县。⑤1994年5月5日，经国务院批准，撤销阳春县，设立阳春市(县级市)，由省直辖。

下设江城区。

参见309页“阳东县”、309页“阳西县”。

阳江县 见309页“阳东县”、309页“阳西县”、310页“阳江市”、311页“阳春市”。

阳江直隶厅 见309页“阳东县”、309页“阳西县”。

阳谷县(〔鲁〕聊城市)

位于东经 115°39′～116°06′、北纬 35°55′～36°19′ 之间。

公元596年(隋开皇十六年)析置阳谷县，因东阿县界有阳谷亭而得名。

1912年隶山东省。1949年隶平原省。1952年复隶山东省。

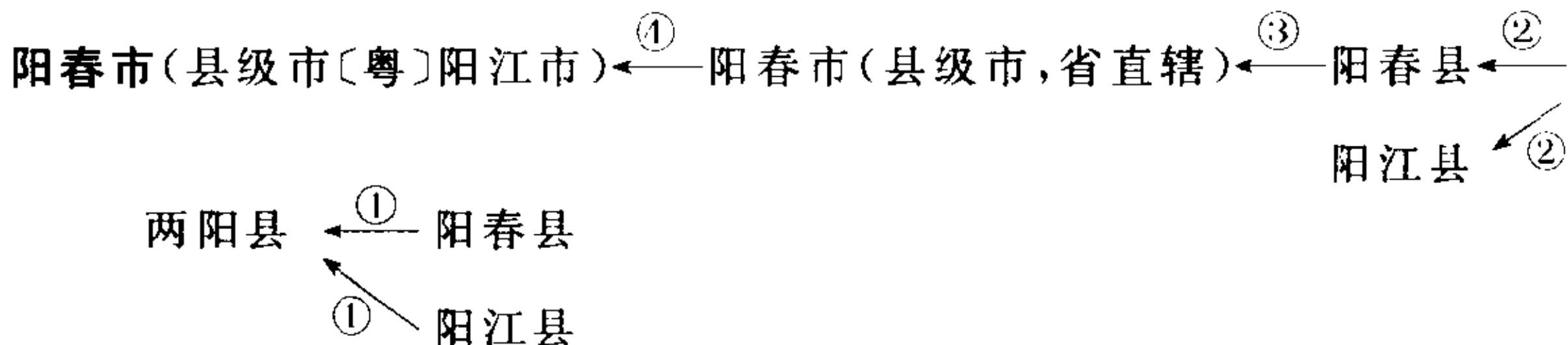
参见734页“梁山县”。

阳谷县〔豫〕见 417 页“范县”。

阳武县 见 624 页“原阳县”。

阳明特区 见 305 页“祁阳县”。

阳明县 见 305 页“祁阳县”、814 页“新田县”。



位于东经 111°16' ~ 112°09'、北纬 21°50' ~ 22°41' 之间。

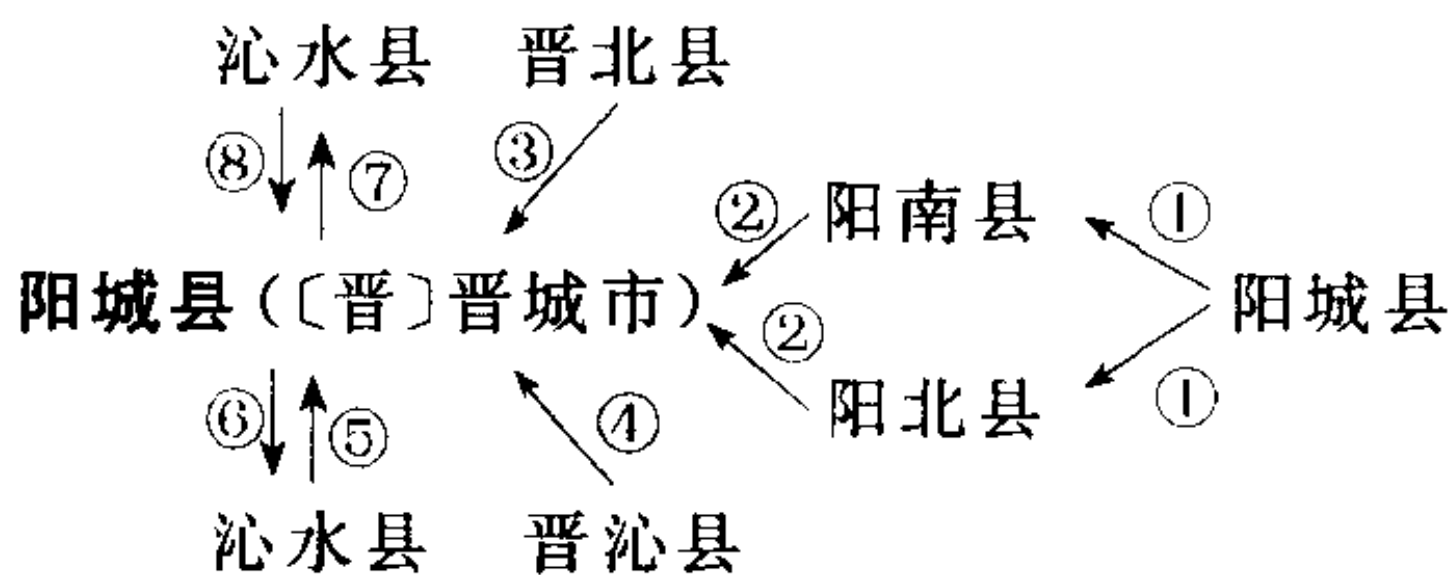
取“漠水之阳,四季如春”之意命名。

①1912 年称阳春县、阳江县;1958 年撤销阳春、阳江两县,合并称两阳县。②1961 年撤销两阳县,恢复阳春县、阳江县。③1994 年 5 月 5 日,经国务院批准,撤销阳春县,设立阳春市(县级市),由省直辖。④1995 年,阳春市(县级市)改为由省直辖,地级市代管。

参见 310 页“阳江市”。

阳春县 见 309 页“阳东县”、309 页“阳西县”、310 页“阳江市”、311 页“阳春市”。

阳南县 见 311 页“阳城县”。



位于东经 112°00' ~ 112°37'、北纬 35°12' ~ 35°40' 之间。

①1912 年称阳城县;1943 年 7 月析阳城县,成立阳南县(又称阳城县)和阳北县。②1945 年 4 月 14 日阳南县和阳北县合并,恢复阳城县。③1945 年,前划入晋北县的润城等地划归阳城县。④1945 年,前划入晋沁县的北留等地划归阳城县。⑤1958 年 10 月撤销沁水县,并入阳城县。⑥1959 年析阳城县,恢复沁水县。⑦1971 年 5 月,阳城县北部的羊泉、芹池、寺头划入沁水县;沁水县的潘庄、郑庄划归阳城县。⑧1972 年 3 月,羊泉、芹池、寺头仍划归阳城县;潘庄、郑庄仍划归沁水县,两县恢复原县界。

1912年隶山西省。1942年2月隶晋豫区。1949年10月复隶山西省。

无棣县^① → 阳信县^② ← 沾(化)阳(信)(无)棣行
 阳信县(〔鲁〕滨州地区) ← 无棣县^③ ← 阳信县

政区 ←^① 阳信县

位于东经117°15′~117°51′、北纬37°27′~37°42′之间。

西汉初年,汉高祖置阳信县,因治所信城(为韩信自燕伐齐所筑,遗址在今无棣县信阳乡)居古笃马河(今马颊河)之阳而得名。

①1912年称阳信县;1943年6月建沾(化)阳(信)(无)棣行政区。②1945年9月恢复阳信县。③1958年11月撤销阳信县,并入无棣县。

④1961年1月阳信县、无棣县分治。

阳泉市(地级市〔晋〕) ←^⑤ 阳泉市(县级市,雁北地区) ←^① 阳泉市(地级市)
 ←^③ 阳泉市(县级市,晋北专区) ←^② 阳泉市(地级市) ←^① 阳泉市

位于东经113.5°、北纬37.8°。

①1947年解放后即设市;1951年升格为地级市。②1958年阳泉市改为县级市,由晋北专区辖。③1961年阳泉市复升格为地级市。④1970年阳泉市复为县级市,由雁北地区辖。⑤1972年阳泉市再次升格为地级市。

下设矿区、城区和郊区。

1947年始设市,隶晋察冀边区。1949年隶山西省。

参见393页“孟县”。

阳原县(〔冀〕张家口市) ←^⑤ 蔚县 ←^④ 阳原县 ←^③ 蔚(县)阳(原)联合县
 ←^③ 天(镇)阳(原)怀(安)联合县
 ←^② 阳原县 ←^① 西宁县

位于东经113°54′~114°48′、北纬39°53′~40°22′之间。

①1912年称西宁县;1913年改为阳原县。②1942~1947年间曾先后建立蔚(县)阳(原)联合县、天(镇)阳(原)怀(安)联合县。③1948年1月撤销联合县,恢复阳原县。④1958年10月阳原县并入蔚县。⑤1961年5月析蔚县,恢复阳原县。

民国初年隶直隶省。1928年隶察哈尔省。1939年9月隶伪蒙疆联合自

治政府。1942年隶察哈尔省。1948年1月隶北岳区。1949年1月隶察哈尔省。1952年11月隶河北省。

参见 841 页“蔚县”。

阳高县(〔晋〕大同市)

位于东经 113°28'~114°06'、北纬 39°49'~40°31'之间。

明置阳和卫,清初改为阳高卫,之后又改为阳高县。阳高一名沿用至今。1912年隶山西省。1949年隶察哈尔省。1952年11月复隶山西省。

参见 60 页“天镇县”。

阳朔县(〔桂〕桂林市)

位于东经 110°13'~110°40'、北纬 24°38'~25°04'之间。

公元 590 年(隋开皇十年)县治由熙平迁今阳朔镇,县衙建于羊角山下,以“羊角”谐音“阳朔”为县名。境内石灰岩地形发育,山峰奇特苍翠,石壁嶙峋峭拔,钟乳千姿百态,江水清澈迂回,胜景众多。故向来称“山水甲桂林”。

1912年隶广西省。1958年3月5日后隶广西僮族自治区。1965年10月15日广西僮族自治区更名为广西壮族自治区。

阳新县(〔鄂〕黄石市)←^②兴国县←^①兴国州

位于东经 114°43'~115°30'、北纬 29°30'~30°09'之间。

特产苧麻,有“苧麻之乡”之称。

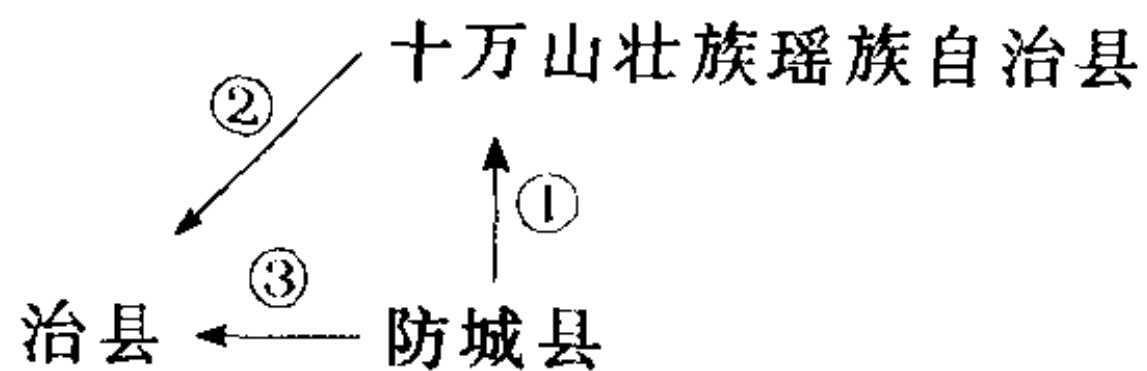
①1912年称兴国州;1912年改为兴国县。②1914年因与江西省兴国县重名,改为阳新县。

阳澄县 见 346 页“吴县市”、695 页“常熟市”。

阶州 见 240 页“成县”、404 页“武都县”、715 页“康县”。

防城各族自治县 见 313 页“防城港市”。

防城港市(地级市〔桂〕)←^⑤防城各族自治县←^①东兴各族自



位于东经 107°28'~108°36'、北纬 21°31'~22°00'之间。

公元 1888 年(清光绪十四年)置防城县,取防御外寇竖木作城之意命名。

①1912年称防城县;1957年由防城县析出一部分置十万山壮族瑶族自

治县；其余部分仍为防城县。②1958年改称东兴各族自治县。③1958年撤销防城县，并入东兴各族自治县。④1978年底改东兴各族自治县为防城各族自治县。⑤1993年5月23日，经国务院批准，撤销防城各族自治县，设立地级防城港市。

下设港口区、防城区，并将钦州地区的上思县划归防城港市辖。

防城县(縣) 见313页“防城港市”。

如东县(〔苏〕南通市) ←^②—如皋县 ←^①—如皋县
 如皋县 ←^②—如西县 ←^①

位于东经 $120^{\circ}42' \sim 121^{\circ}24'$ 、北纬 $32^{\circ}12' \sim 32^{\circ}37'$ 之间。

因位于如皋县之东，故称如东县。

①1912年称如皋县；1938年3月日本侵略军侵占本地；1940年11月新建如皋县、如西县。②1945年9月如皋县改名为如东县；如西县恢复如皋县名。

1912年隶江苏省。1945年隶苏皖边区。1949年隶苏北行署区。1952年复隶江苏省。

如西县(縣) 见314页“如东县”。

如西县西南行署 见314页“如皋市”。

如西縣西南行署 见314页“如皋市”。

如東縣 见314页“如东县”。

如皋市(县级市〔苏〕南通市) ←^⑤—如皋市(县级市，省直辖) ←^④—
 如皋县政府 ←^①—如皋县
 如皋县 ←^③—如皋县西南行署 ←^②—如皋县西南行署
 如西县政府 ←^③—如皋县西南行署 ←^①

位于东经 $120^{\circ}20' \sim 120^{\circ}50'$ 、北纬 $32^{\circ}00' \sim 32^{\circ}30'$ 之间。

公元411年(东晋义熙七年)建县，因“县西百五十步有如皋港，港侧有如皋村，县因以为名”。

①1912年称如皋县；1938年日军侵占如皋县；1940年8月新四军挺进如皋县，于卢港建立如皋县政府；1940年10月，在如皋县西乡成立如皋县西南行署。②1941年3月如皋县西南行署改建为如西县。③1949年1月27日，如皋县城第二次解放，建立如皋县。④1991年2月6日，经国务院批准，撤销如皋县，设立如皋市(县级市)，由省直

辖。⑤1995年如皋市(县级市)改为由省直辖,地级市代管。

1912年隶江苏省。1940年隶苏中区。1945年隶苏皖边区。1949年隶苏北行署区。1952年复隶江苏省。

如皋县 见314页“如东县”、314页“如皋市”、656页“海安县”。

如皋縣 见314页“如东县”、314页“如皋市”、656页“海安县”。

观朝县〔鲁〕见615页“莘县”。

观朝县〔豫〕见417页“范县”。

观塘区〔港〕见561页“香港特别行政区”。

牟平县(縣)见459页“乳山市”、647页“烟台市”。



位于东经101°19'~101°51'、北纬25°09'~25°40'之间。

取古地名“牟州”、“定远”之首字命名。

①1912年称定远县;1914年改为牟定县。②1958年牟定县并入楚雄县。③1959年恢复牟定县。

参见801页“楚雄市”。

牟海行署(县级行政区)见459页“乳山市”。

孙吴县〔黑〕黑河市)←—瑗瑋县

位于东经126°40'~128°00'、北纬48°59'~49°42'之间。

孙吴之称的由来,据说在很久以前,有孙、吴二姓居住于此,故名孙吴。

1913年设瑗瑋县;1937年由瑗瑋县析置孙吴县。

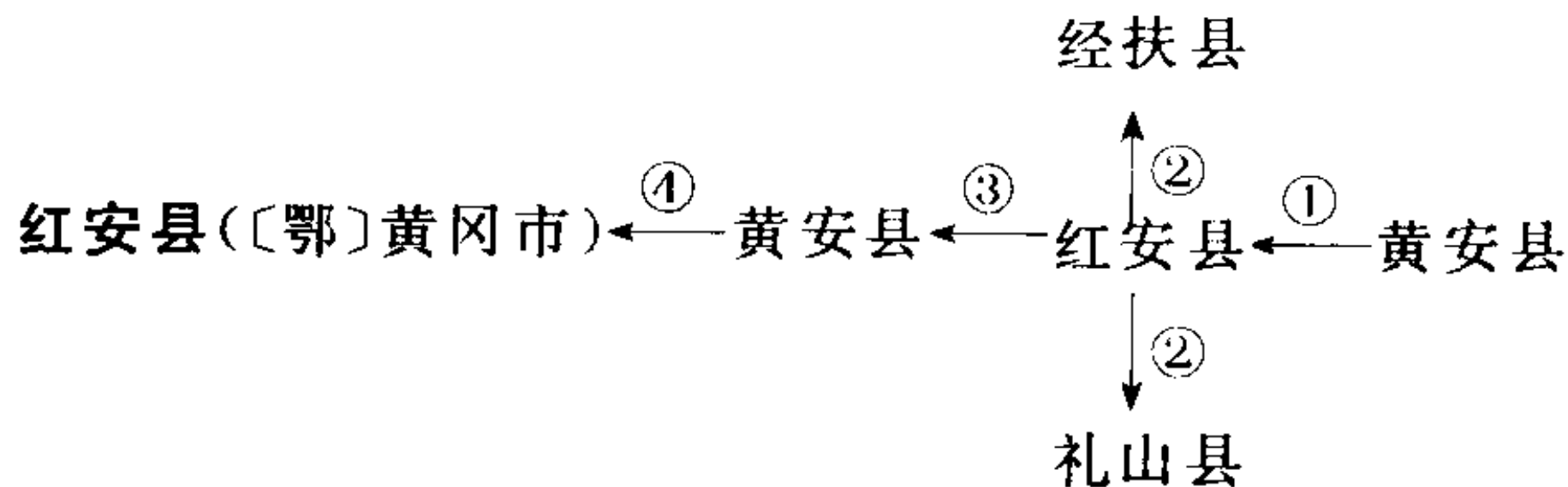
1937年隶伪满黑河省。1945年光复后隶黑龙江省。

红山中心县 见416页“英山县”。

红水县 见181页“白银市”、762页“景泰县”。

红色故都 见794页“瑞金市”。

红江县 见673页“通江县”。

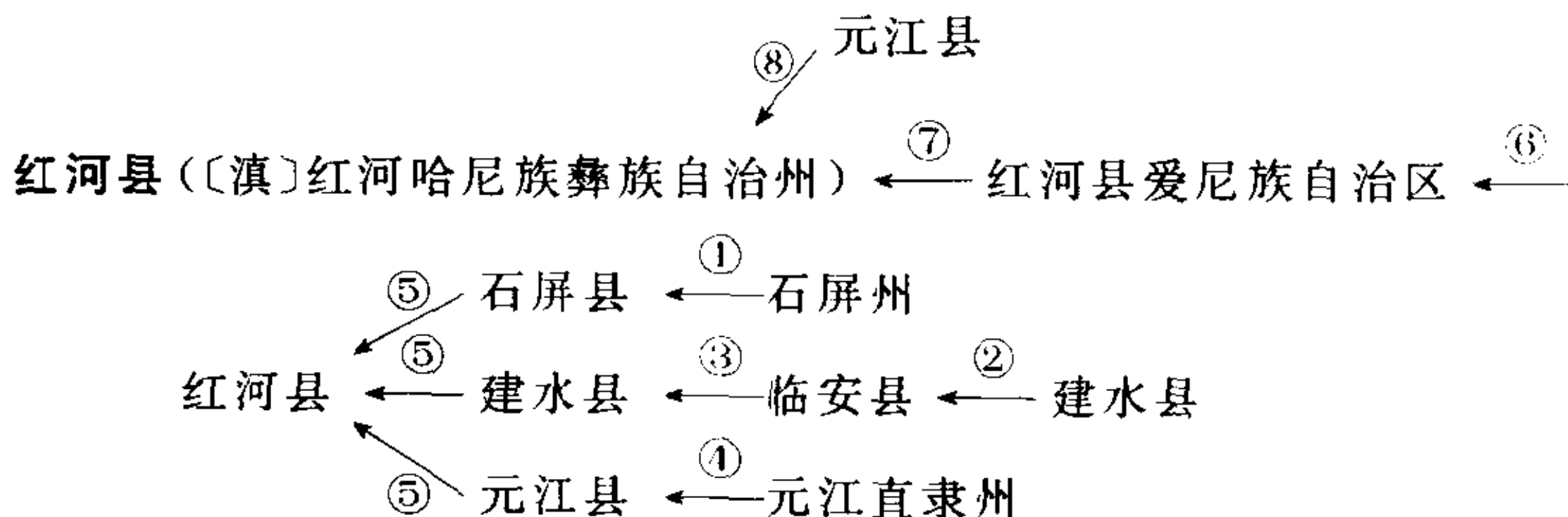


位于东经114°23'~114°49'、北纬33°55'~31°35'之间。

在中国革命实践中,这里涌现出了 230 多位高级将领,故有“将军县”之称。

- ①1912 年称黄安县;1931 年 12 月,黄安县改为红安县。②1932 年,将西北部旧称长水会及塔尔会的东半部划入河南省经扶县,今称新县;将吕王、枣林、羊角、黄站等会划入礼山县(今大悟县)。③1945 年红安县改为黄安县。④1952 年,经国务院批准,黄安县复称红安县。

隶湖北省(1928 年曾隶鄂豫边区)。



位于东经 $101^{\circ}49' \sim 102^{\circ}37'$ 、北纬 $23^{\circ}05' \sim 23^{\circ}26'$ 之间。

因北濒红河,故称红河县。

- ①1912 年称石屏州;1913 年改为石屏县。②1912 年称建水县,1913 年改为临安县。③1914 年复称建水县。④1912 年称元江直隶州。1913 年改为元江县。⑤1951 年 3 月经中央人民政府政务院批准,将石屏、建水、元江三县结合部的少数民族地区划为红河县的行政区域;1951 年 5 月正式成立红河县人民政府。⑥1952 年改称红河县爱尼族自治区。⑦1954 年 7 月改称红河县。⑧1954 年 7 月将元江县的浪堤、大羊街、车古、垭玛、三村等地区划归红河县。

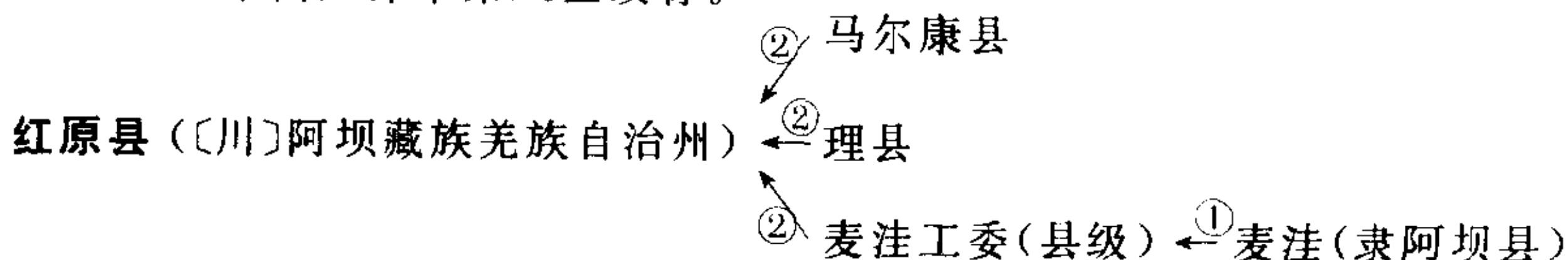
参见 123 页“石屏县”。

红河县爱尼族自治区 见 316 页“红河县”、503 页“建水县”。

红胜县 见 27 页“万源市”。

红桥区〔津〕←第八区

1956 年由天津市第八区改称。



位于东经 $101^{\circ}05' \sim 103^{\circ}03'$ 、北纬 $31^{\circ}51' \sim 33^{\circ}19'$ 之间。

红原,意为红军走过的草原。

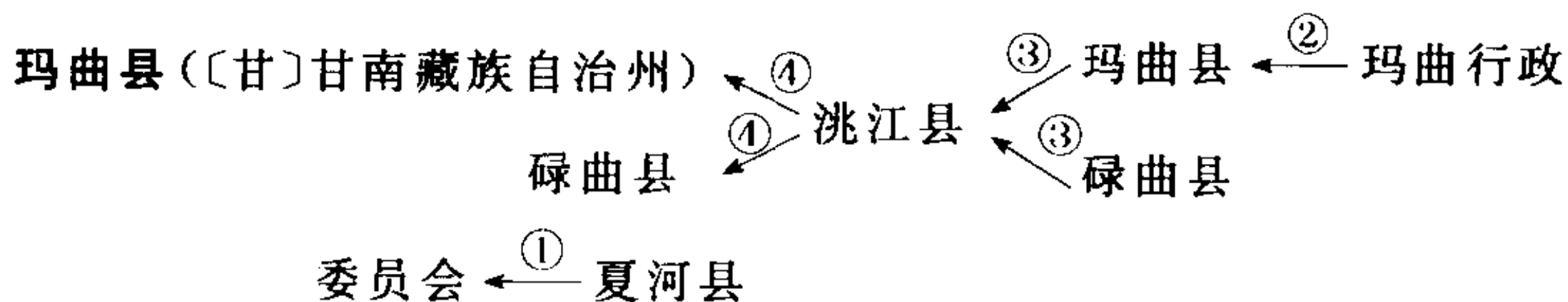
①1954年在麦洼成立麦洼工委(县级)。②1960年析马尔康县的六寨、龙日区,理县的部分地区、麦洼工委的辖地,成立红原县。

1960年隶四川省。

参见412页“松潘县”。

七 画

玛曲行政委员会 见317页“玛曲县”条。

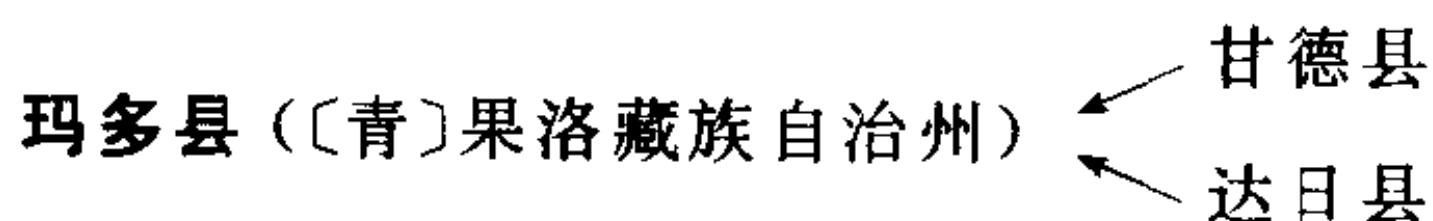


位于东经100°45′~102°29′、北纬33°06′~34°33′之间。

“玛曲”系藏语,意为黄河,以河命名而称玛曲县。

①1928年始置夏河县;1954年9月析夏河县部分地区置玛曲行政委员会。②1955年6月改为玛曲县。③1959年1月玛曲县与碌曲县合并成立洮江县。④1962年1月二县分治,恢复玛曲县与碌曲县。

参见801页“碌曲县”。

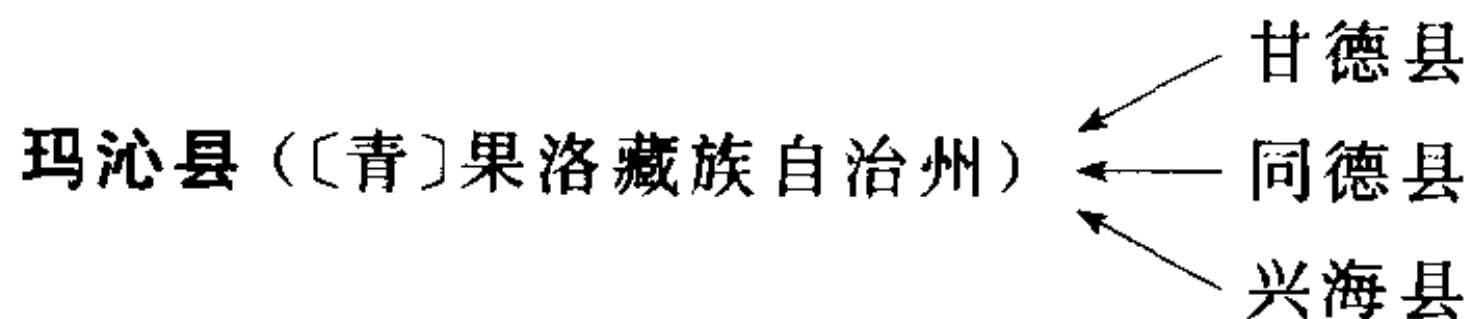


位于东经96°50′~99°20′、北纬33°50′~35°40′之间。

“玛多”系藏语,意为黄河源头。

1955年设置达日县、甘德县;1957年6月经国务院批准,玛多县设治,同年12月正式建县,将原达日县的和科区和甘德县的花石峡区划归玛多县。

参见238页“达日县”。



位于东经98°48′~100°56′、北纬33°43′~35°16′之间。

因境内有玛积雪山阿尼玛卿峰而得名。

1957年10月18日,经国务院批准,析甘德县、同德县、兴海县部分地

区置玛沁县,并于1958年5月31日正式建县。

玛纳斯县(〔新〕昌吉回族自治州)←—绥来县

位于东经 $85^{\circ}41'$ ~ $86^{\circ}43'$ 、北纬 $43^{\circ}28'$ ~ $45^{\circ}38'$ 之间。

“玛纳斯”为蒙古语,意为“巡逻者”。

1912年称绥来县;1954年更名为玛纳斯县。

1912年隶新疆省。1955年隶新疆维吾尔自治区。

寿东县 见318页“寿阳县”、393页“孟县”。

寿宁县(〔闽〕宁德地区)

位于东经 $119^{\circ}12'$ ~ $119^{\circ}44'$ 、北纬 $27^{\circ}16'$ ~ $27^{\circ}41'$ 之间。

公元1455年(明景泰六年)建县,始称寿宁,取“福寿康宁”之义。

寿西县 见318页“寿阳县”。

寿光市(县级市〔鲁〕潍坊市)←^⑤—寿光市(县级市,省直辖)←^④—寿光县

←^③—寿南县 } ←^②— { 益寿临广四边县 } ←^①—寿光县
 益寿县 } 寿潍县 } ←^①—

位于东经 $118^{\circ}32'$ ~ $119^{\circ}10'$ 、北纬 $36^{\circ}41'$ ~ $37^{\circ}19'$ 之间。

县名源于闾邱老人向齐宣王乞寿之辞。

①1912年称寿光县;1938~1945年间曾建有益寿临广四边县、寿潍县。

②1946年7月先后建有寿南县、益寿县。③1953年7月寿南县并入

寿光县。④1993年6月1日,经国务院批准,撤销寿光县,设立寿光

市(县级市),由省直辖。⑤1995年寿光市(县级市)改为由省直辖,地

级市代管。

寿光县 见318页“寿光市”。

寿合县 见319页“寿县”。

寿州 见319页“寿县”。

寿阳县(〔晋〕晋中地区)

←^③—寿东县 } ←^②—寿阳路北县 } ←^①—寿阳县
 寿西县 } } ←^①—
 ←^③—寿阳路北县 } ←^①—

位于东经 $112^{\circ}46'$ ~ $113^{\circ}28'$ 、北纬 $37^{\circ}32'$ ~ $38^{\circ}05'$ 之间。

①1912年称寿阳县;1937年后,寿阳县以石太铁路为界分为寿阳路南

县、寿阳路北县。②1937年路北县又分为寿东县、寿西县。③1948年

寿阳路南县和寿东、寿西三县合并,复称寿阳县。寿阳县先后还更名

为寿榆县、孟寿县。

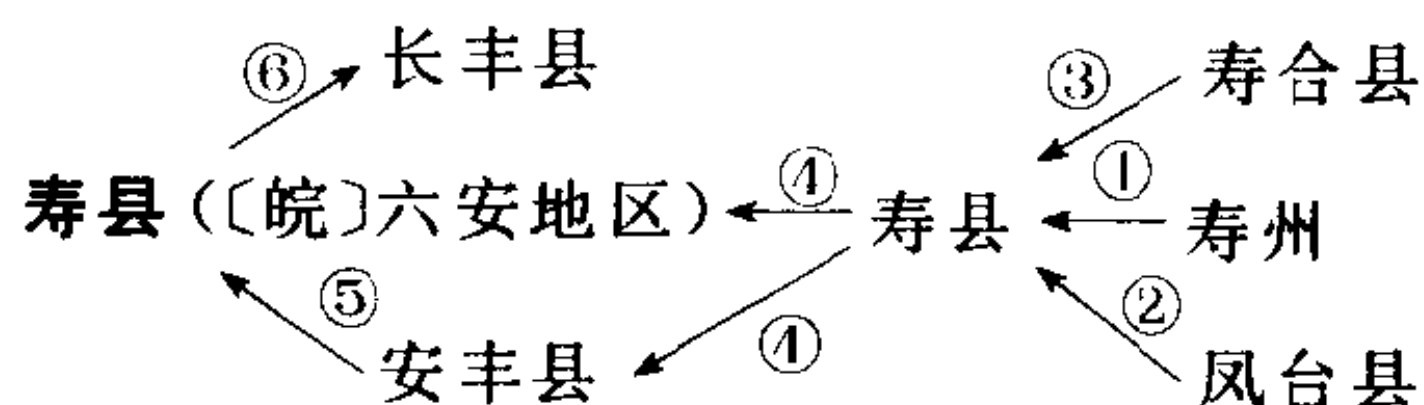
1912年隶山西省。1937年后分别隶于晋察冀边区和晋冀鲁豫边区。

1949年复隶山西省。

参见620页“晋中市”。

寿阳路北县 见318页“寿阳县”。

寿阳路南县 见318页“寿阳县”。



位于东经116°27'~117°04'、北纬31°54'~32°40'之间。

①1912年4月改寿州为寿县。②1949年1月17日将凤台县北外乡并入寿县。③1949年7月撤销寿合县,并入寿县。④1958年12月分县境北部真武庙店至正阳关为寿县,南部置安丰县。⑤1959年4月22日,经国务院批准,撤销安丰县,并入寿县。⑥1964年10月31日析水湖区、下塘区、杨庙区、杨公区等区置长丰县。

1912年隶安徽省。1949年隶皖北行署区。1952年复隶安徽省。

参见92页“长丰县”。

寿张县〔鲁〕 见161页“东阿县”、615页“莘县”、734页“梁山县”。

寿张县〔豫〕 见212页“台前县”、417页“范县”。

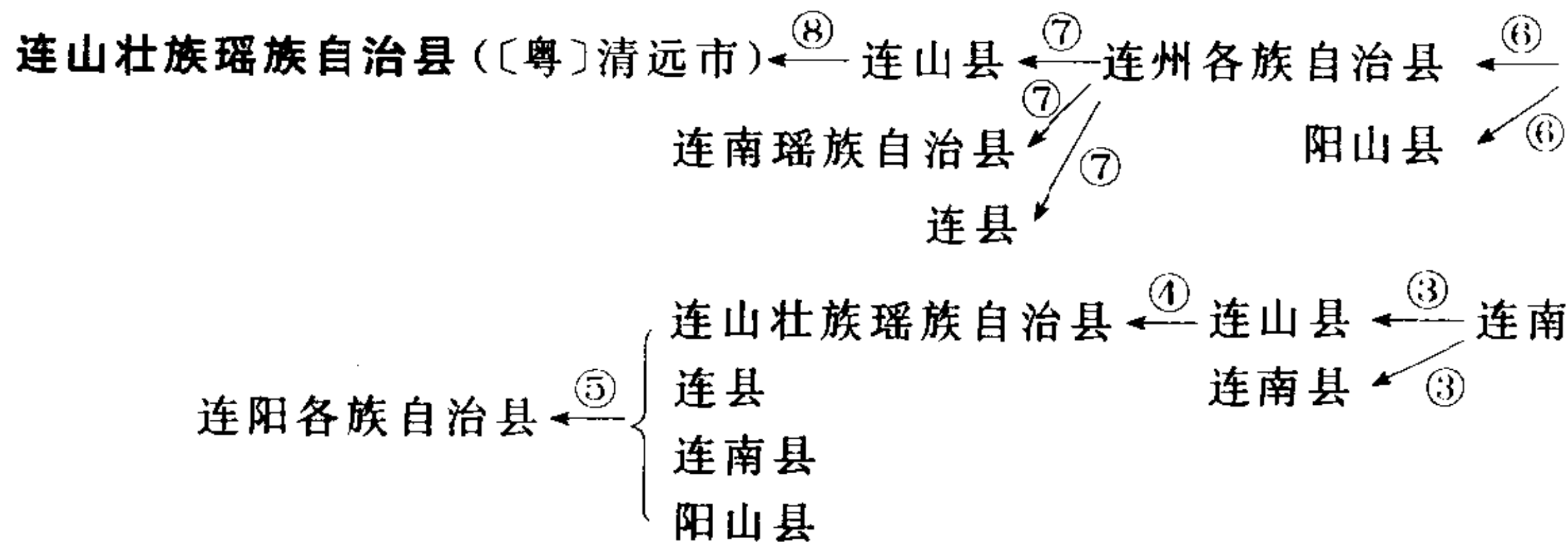
寿昌县〔浙〕 见505页“建德市”。

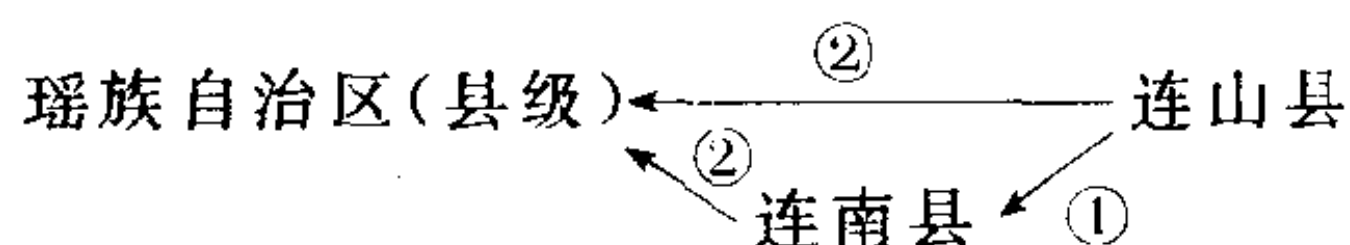
寿昌县〔鄂〕 见699页“崇阳县”、696页“鄂州市”。

寿南县 见318页“寿光市”。

寿榆县 见318页“寿阳县”。

寿潍县 见318页“寿光市”。





位于东经 $111^{\circ}55'$ ~ $112^{\circ}16'$ 、北纬 $24^{\circ}10'$ ~ $24^{\circ}52'$ 之间。

因境内有黄连山雄障一方而得名连山。

①1912年称连山县;1942年析县境东部设连南县。②1953年2月,连山、连南两县合并称连南瑶族自治区(县级)。③1954年析为连山县、连南县,两县分治。④1958年5月撤销连山县,设立连山壮族瑶族自治县。⑤1958年10月撤销连山、连县、连南、阳山四县,设置连阳各族自治县。⑥1959年复设阳山县,其他部分改称连州各族自治县。⑦1961年10月恢复连山县、连县、连南瑶族自治县。⑧1962年3月撤销连山县,成立连山壮族瑶族自治县。

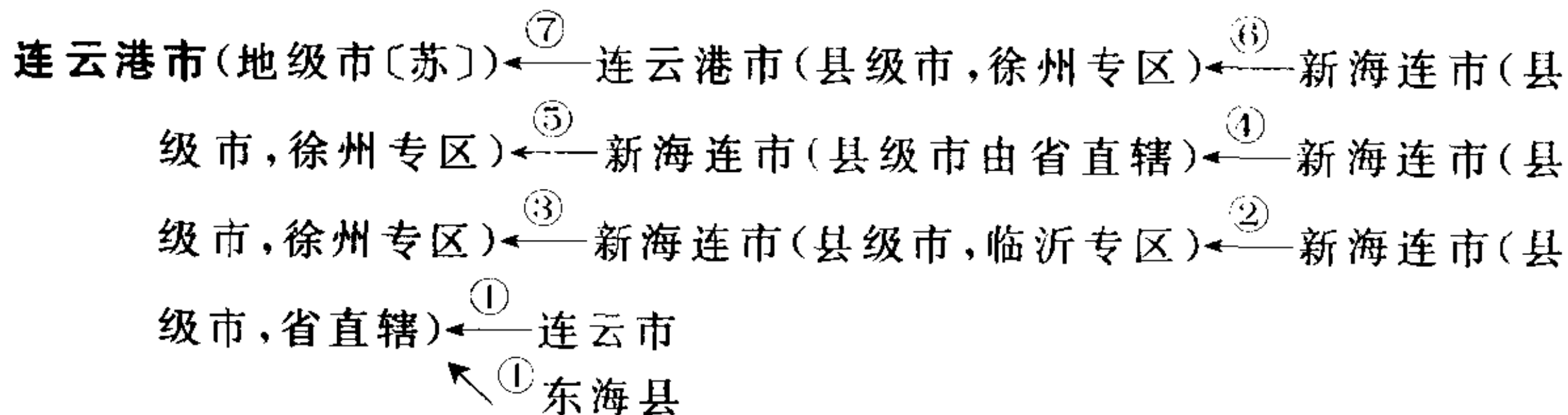
参见308页“阳山县”、322页“连南瑶族自治县”。

连山县 见319页“连山壮族瑶族自治县”、321页“连州市”、322页“连南瑶族自治县”、见362页“怀集县”。

连山绥瑶直隶厅 见322页“连南瑶族自治县”。

连山僮族瑶族自治县 见308页“阳山县”、319页“连山壮族瑶族自治县”、322页“连南瑶族自治县”。

连云市 见320页“连云港市”。

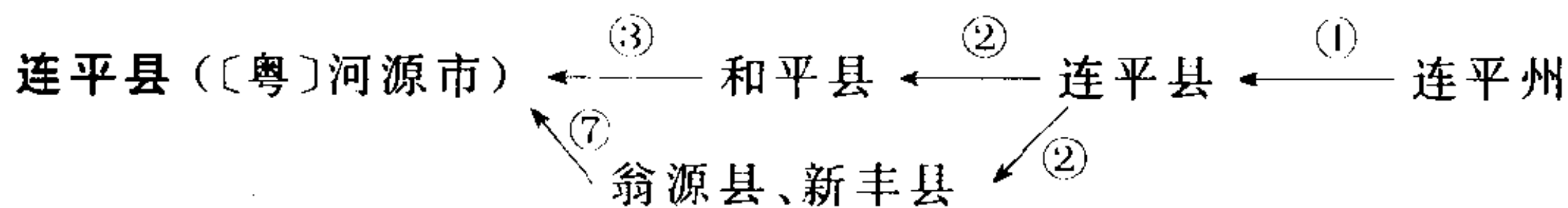


位于东经 119.1° 、北纬 34.6° 。

①1935年设立连云市(省辖市);1949年析东海县新浦、海州和连云市,置新海连市(县级市),由省直辖。②1950年新海连市为县级市,归山东临沂专区辖。③1953年新海连市(县级市)划归江苏省。④1954年新海连市改为由省直辖。⑤1958年新海连市为县级市,归江苏省徐州专区辖。⑥1961年新海连市更名为连云港市。⑦1962年连云港市升格为地级市。

下设云台区、连云区、海州区和新浦区。

1935年隶江苏省。1949年隶山东省。1953年复隶江苏省。



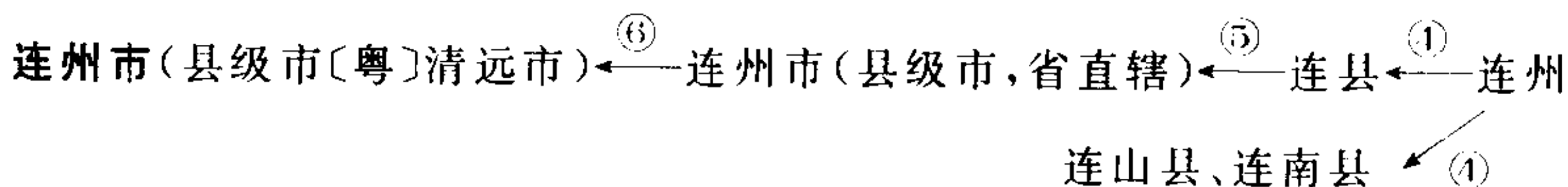
位于东经 114°14'~114°56'、北纬 24°06'~24°36' 之间。

①1912 年改连平州为连平县。②1960 年连平县更名为和平县,连平县所辖公社、镇分别划归翁源、新丰、和平三县管辖。③1962 年恢复连平县建制。

参见 446 页“和平县”。

连平州 见 321 页“连平县”。

连州 见 321 页“连州市”。



位于东经 112°07'~112°48'、北纬 24°37'~25°12' 之间。

①1912 年,改连州为连县。②1958 年 11 月,连县、连南、连山、阳山四县合并,成立连阳各族自治县。③1960 年 10 月 1 日,划出阳山县,改称连州各族自治县。④1961 年 10 月 15 日又划出连山县、连南县,复名连县。⑤1994 年 4 月 22 日,经国务院批准,撤销连县,设立连州市(县级市),由省直辖。⑥1995 年,连州市(县级市)改为由省直辖,地级市代管。

连州各族自治县 见 308 页“阳山县”、321 页“连州市”、322 页“连南瑶族自治县”。

连江县(〔闽〕福州市)

位于东经 119°17'~120°31'、北纬 26°07'~26°27' 之间。

公元 623 年(唐武德六年)都督王义童析温麻县地置连江县,相传当时境内江河网布相连,城域大江前横,盈盈如束,故得名连江。

连阳“化瑶局” 见 322 页“连南瑶族自治县”。

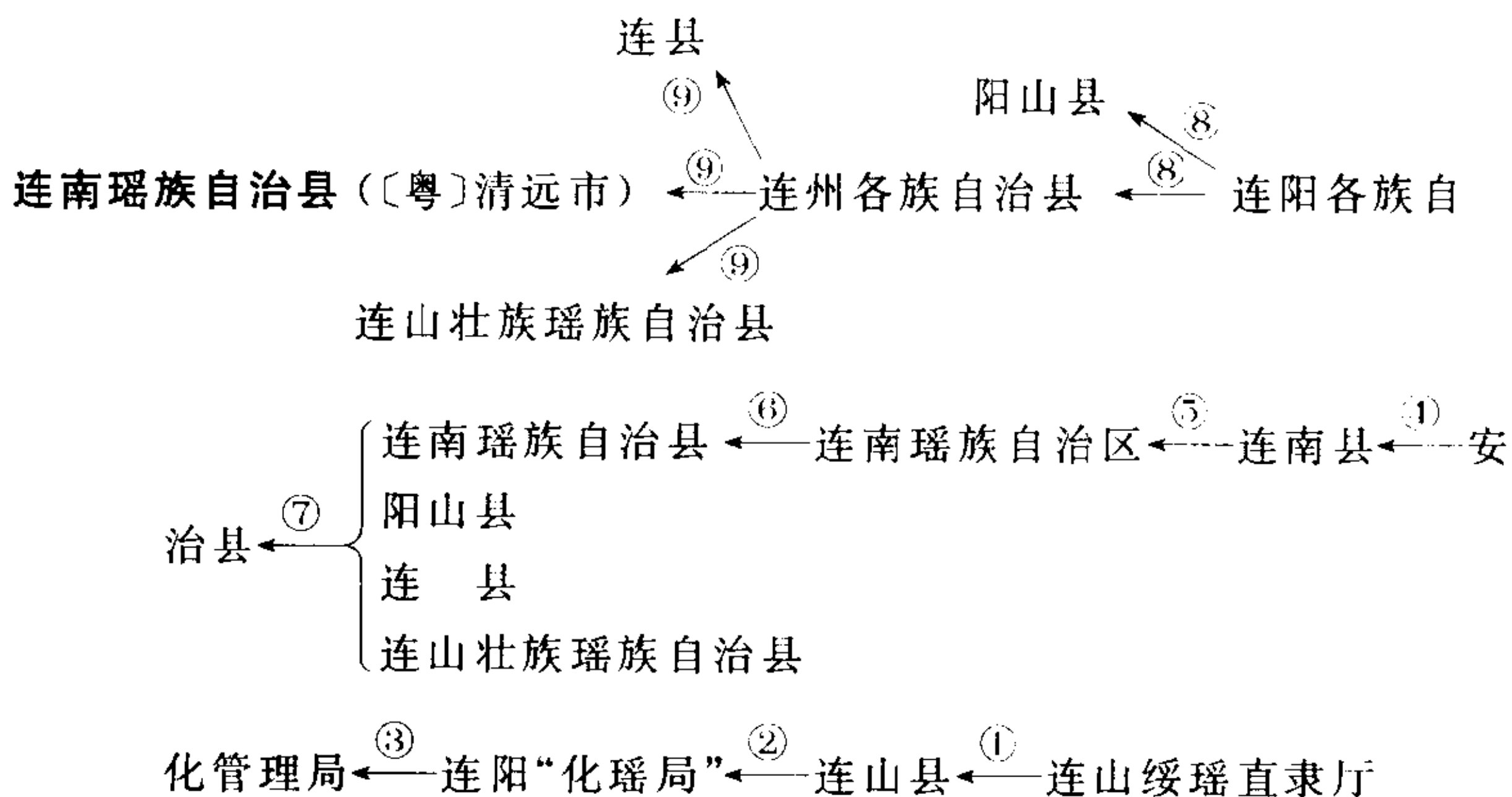
连阳各族自治县 见 308 页“阳山县”、319 页“连山壮族瑶族自治县”、321 页“连州市”、322 页“连南瑶族自治县”。

连县 见 308 页“阳山县”、319 页“连山壮族瑶族自治县”、321 页“连州市”、322 页“连南瑶族自治县”。

连罗苏区 见 444 页“罗源县”。

连南县 见 319 页“连山壮族瑶族自治县”、321 页“连州市”、322 页“连南瑶族自治县”。

连南瑶族自治区(县级) 见 319 页“连山壮族瑶族自治县”、322 页“连南瑶族自治县”。



位于东经 $112^{\circ}03' \sim 112^{\circ}24'$ 、北纬 $24^{\circ}19' \sim 24^{\circ}55'$ 之间。

境内金坑乡一带林海莽莽,被誉为“杉木之都”。

①1912 年改连山绥瑶直隶厅为连山县。②1927 年析连县、连山、阳县所辖的瑶区设立连阳“化瑶局”。③1935 年改连阳“化瑶局”为安化管理局。④1946 年改安化管理局为连南县。⑤1953 年 1 月 25 日成立连南瑶族自治区(县级)。⑥1955 年 6 月更名为连南瑶族自治县。⑦1959 年,撤销连南瑶族自治县、阳山县、连县、连山壮族瑶族自治县,合并设立连阳各族自治县。⑧1960 年,恢复阳山县,其他部分改称连州各族自治县。⑨1961 年撤销连州各族自治县,恢复连南瑶族自治县、连县、连山壮族瑶族自治县。

连城县(〔闽〕龙岩市) ←^② 明光县 ←^① 连城县

位于东经 $116^{\circ}32' \sim 117^{\circ}09'$ 、北纬 $25^{\circ}03' \sim 25^{\circ}56'$ 之间。

简称“莲”。公元 1133 年(宋绍兴三年)置县,因地处河谷盆地,四周山峦起伏,形似盛开的莲花,又若城堞,故取名莲城。公元 1346 年(元至正

六年)邑人罗天麟、陈积万举义反元失败,统治者忌讳草头“莲”出“草寇”,而改“莲”为“连”,遂称“连城”。

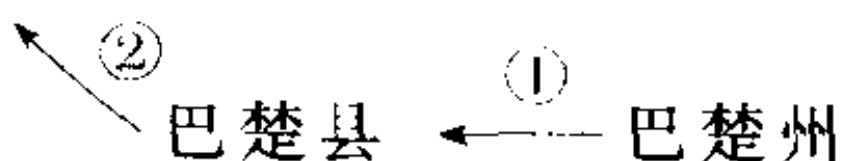
①1912年称连城县;1933年,为纪念中共连城县委书记李明光烈士,改名明光县。②1934年复名连城县。

隶福建省(1930~1933年曾隶中华苏维埃共和国中央苏区)。

麦洼 见 316 页“红原县”。

麦洼工委(隶阿坝县) 见 316 页“红原县”。

麦盖提县(〔新〕喀什地区)



位于东经 77°22'~79°12'、北纬 38°23'~39°36' 之间。

麦盖提原为一村名,县名以村名命名。

①1912年称巴楚州;1913年改为巴楚县。②1928年析巴楚县部分地区置麦盖提县。

1928年隶新疆省。1955年隶新疆维吾尔自治区。

参见 319 页“连山壮族瑶族自治县”、308 页“阳山县”。

进贤县(〔赣〕南昌市)

位于东经 116°01'~116°34'、北纬 28°05'~28°46' 之间。

先贤澹台灭明(孔丘弟子,字子羽,七十二贤人之一)南游时,止于斯,而遂以进贤名其地。

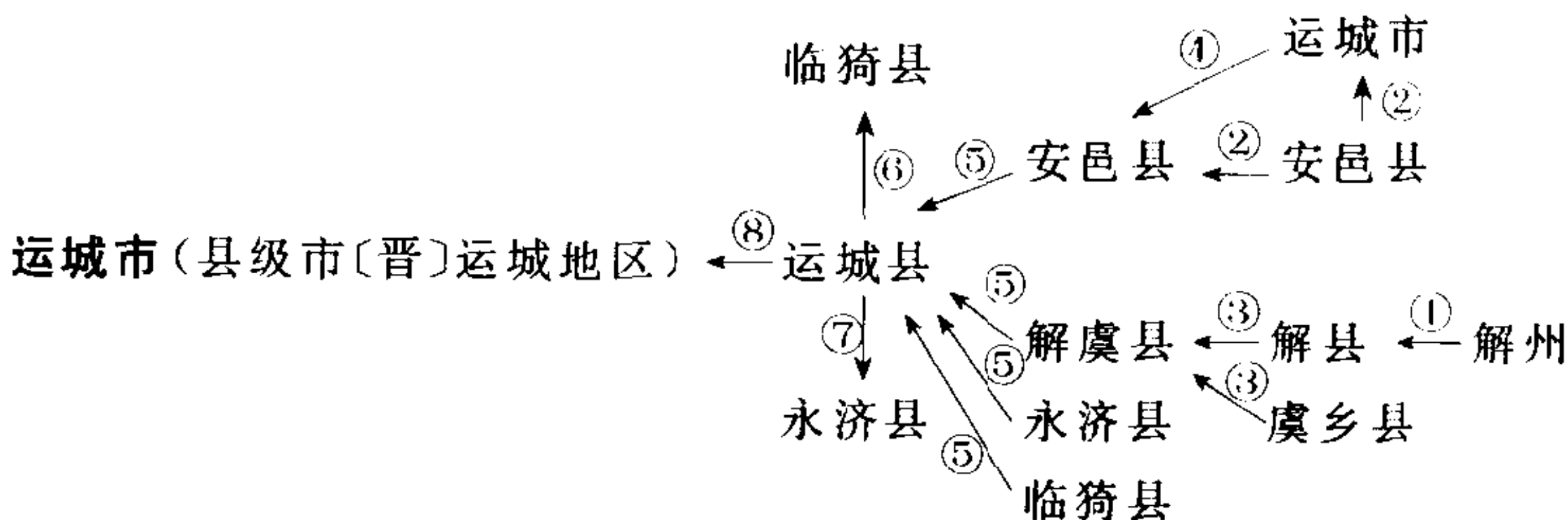
晋置钟陵县,宋改称进贤县,进贤一名沿用至今。

远安县(〔鄂〕宜昌市)

位于东经 111°14'~111°52'、北纬 30°53'~31°22' 之间。

汉属临沮县地,南朝宋析置高安县,北周改称远安县,远安一名沿用至今。

运河特区 见 730 页“宿迁市”。



运城市(县级市〔晋〕运城地区)

位于东经 $110^{\circ}41' \sim 111^{\circ}12'$ 、北纬 $34^{\circ}48' \sim 35^{\circ}22'$ 之间。

因市区南邻盐池,西靠硝滩,地下水苦涩不堪,故称“苦城”。

- ①1912年的解州,于1939年4月改称解县。②1912年的安邑县,于1947年12月析出一部分设立运城市;另一部分仍为安邑县。③1954年7月,解县、虞乡县合并,称解虞县。④1954年10月运城市并入安邑县。⑤1958年11月安邑县、解虞县、永济县、临猗县合并,始称运城县。⑥1959年6月析运城县,复置临猗县。⑦1961年5月析运城县,复置永济县。原解县、安邑县仍归运城县。⑧1983年9月经国务院批准,撤销运城县,设立运城市(县级市),由运城地区辖。

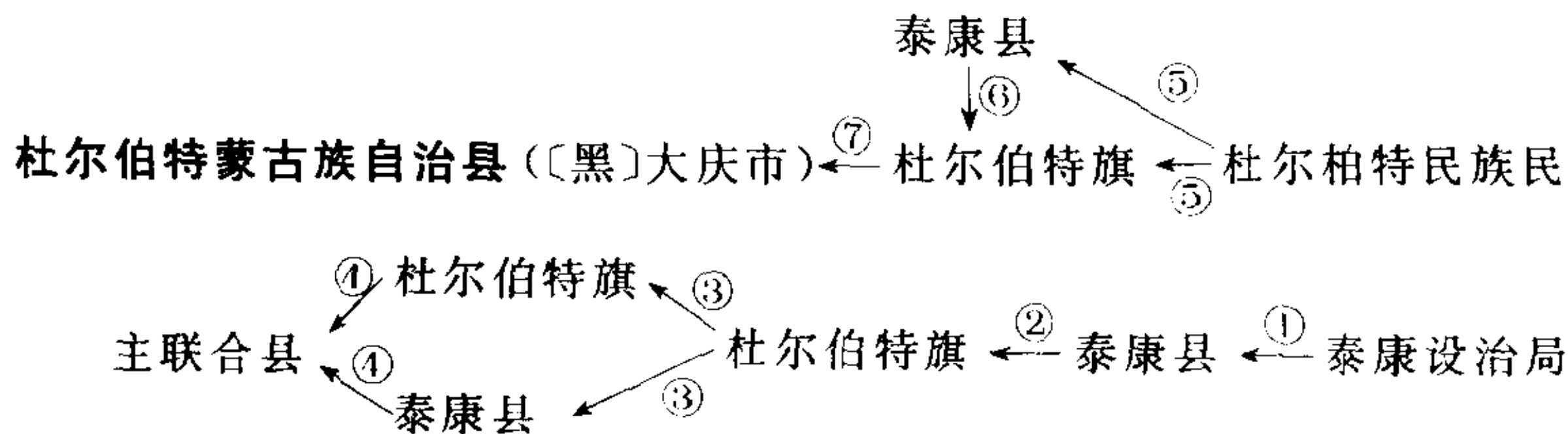
运城县 见205页“永济市”、323页“运城市”。

运特区(县级)见481页“泗阳县”。

均州 见100页“丹江口市”。

均县(縣)见100页“丹江口市”、228页“老河口市”。

杜尔伯特民族民主联合县 见324页“杜尔伯特蒙古族自治县”。



位于东经 $123^{\circ}45' \sim 124^{\circ}41'$ 、北纬 $45^{\circ}53' \sim 47^{\circ}8'$ 之间。

杜尔伯特,蒙古语意为“四”,是古代科尔沁四部之一。清初建杜尔伯特旗。

- ①1933年改泰康设治局为泰康县。②1940年撤泰康县并入杜尔伯特旗。③1946年3月杜尔伯特旗和泰康县又分治。④1946年8月再次合并成立杜尔伯特民族民主联合(县)政府。⑤不久又分为杜尔伯特旗和泰康县。⑥1949年撤销泰康县,并入杜尔伯特旗。⑦1956年12月撤销杜尔伯特旗,成立杜尔伯特蒙古族自治县。

1929年隶黑龙江省。1932年隶伪满黑龙江省。1934年隶伪满龙江省。

1945年光复后隶嫩江省。1949年复隶黑龙江省。

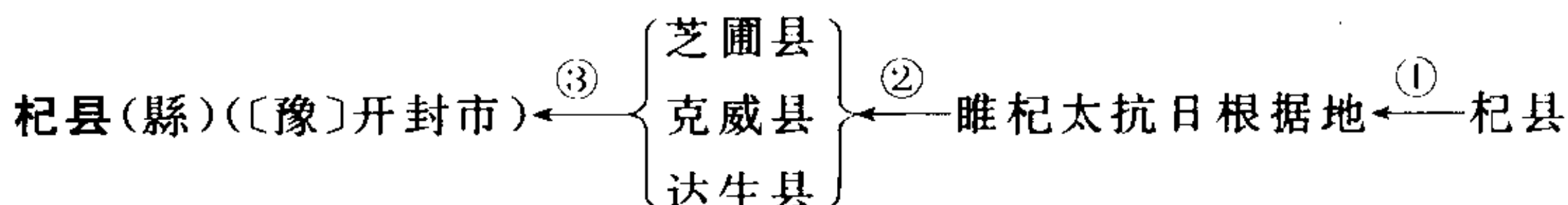
杜尔伯特旗 见324页“杜尔伯特蒙古族自治县”。

杜琮宗 见180页“白朗县”。

杜爾伯特民族民主聯合縣 见324页“杜尔伯特蒙古族自治县”。

杜爾伯特旗 见 324 页“杜尔伯特蒙古族自治县”。

杜瓊宗 见 180 页“白朗县”。



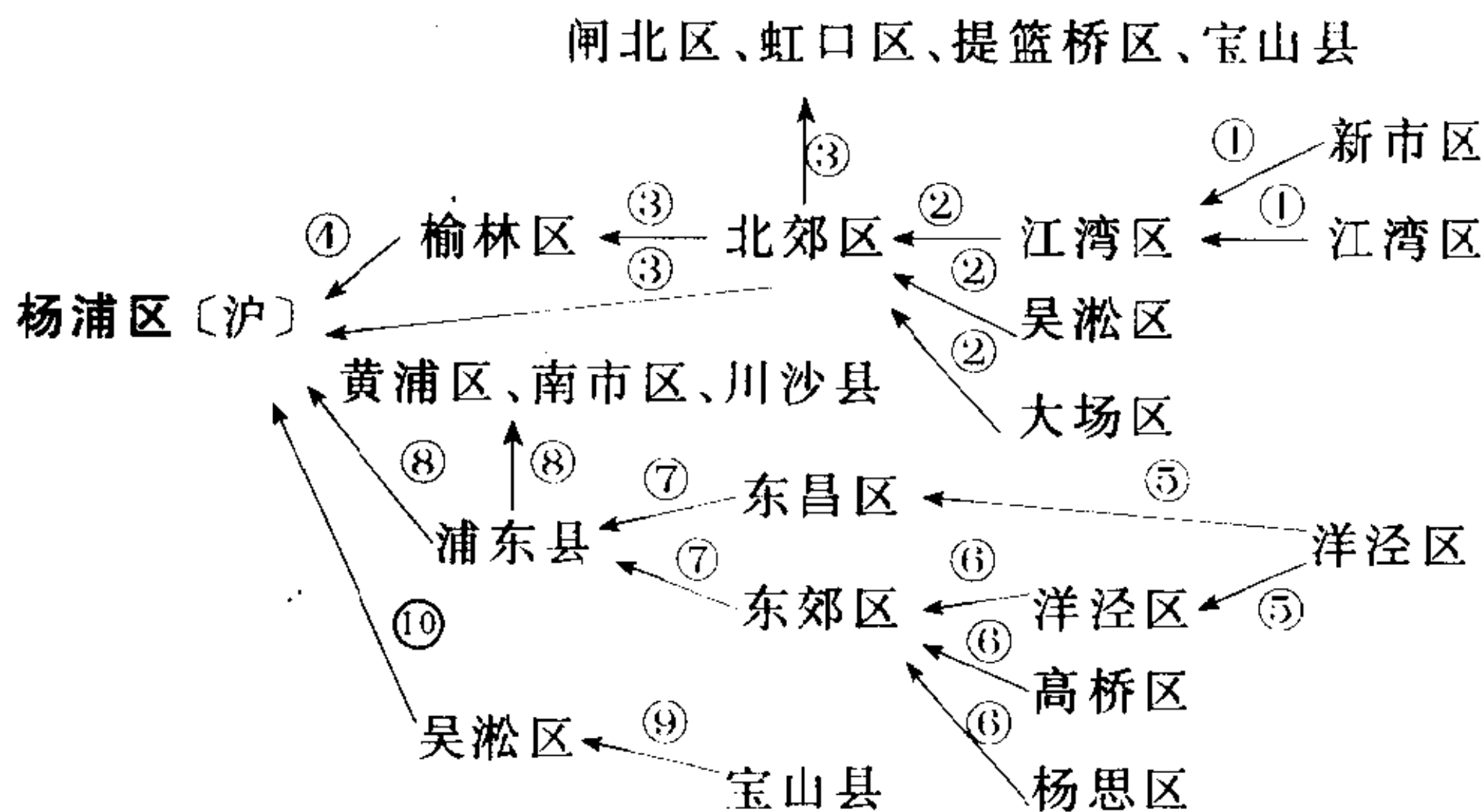
位于东经 114°36' ~ 114°54'、北纬 34°00' ~ 34°44' 之间。

①1912 年称杞县；1938 年 5 月开辟睢杞太抗日根据地。②1944 年 8 月先后建立芝圃县、克威县、达生县。③1945 年 8 月 26 日，杞县全县解放，恢复杞县。

参见 220 页“民权县”。

杞麓县(縣) 见 259 页“华宁县”、674 页“通海县”。

杨思区〔沪〕 见 325 页“杨浦区”、522 页“南市区”、650 页“浦东新区”、691 页“黄浦区”。

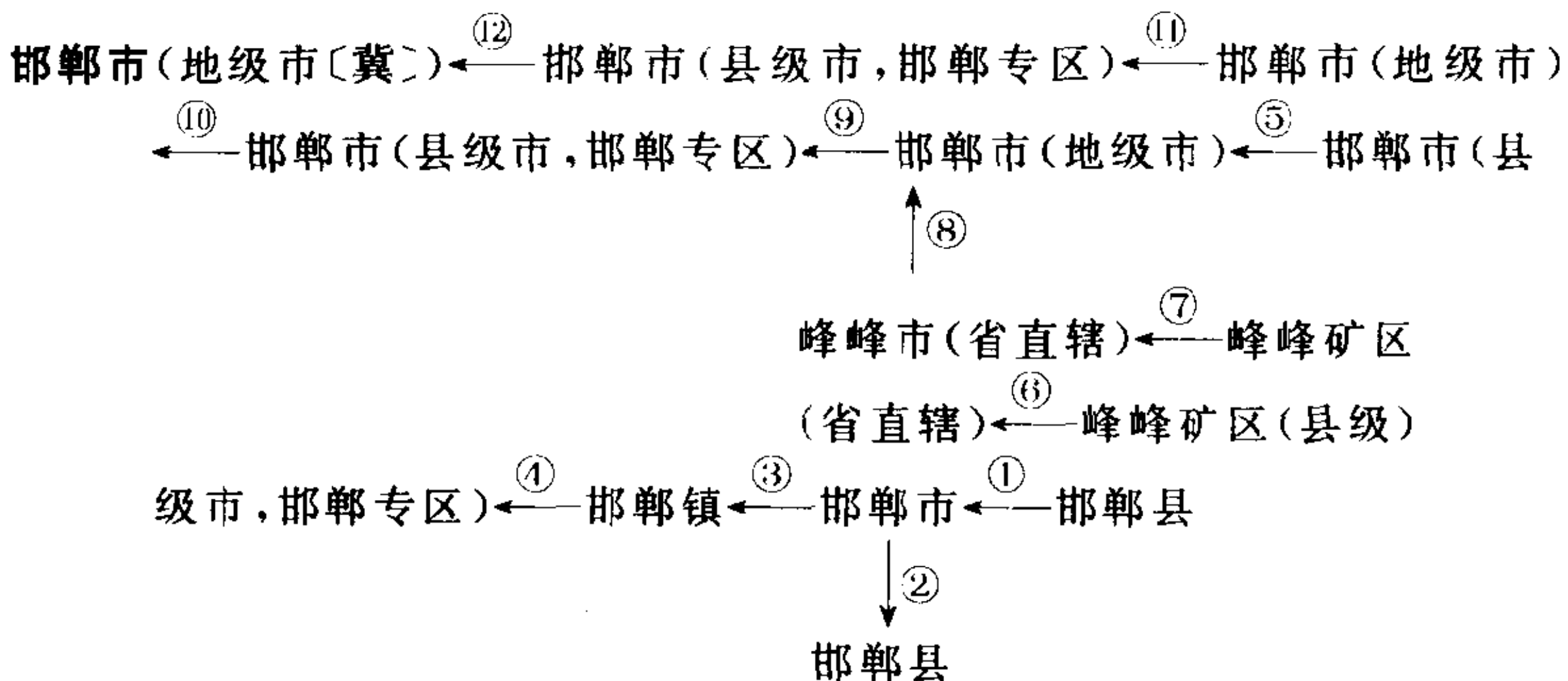


上海市 17 个市辖区之一。

①1952 年原江湾区和新市区合并，设立江湾区。②1956 年吴淞区、江湾区、大场区合并，设立北郊区。③1958 年 11 月撤销北郊区，部分并入榆林区、杨浦区，其他并入闸北区、虹口区、提篮桥区和宝山县。④1960 年撤销榆林区，全部并入杨浦区。⑤1952 年洋泾区分设东昌区、洋泾区。⑥1956 年洋泾区、高桥区和杨思区合并，成立东郊区。⑦东昌区、东郊区合并，设立浦东县。⑧1961 年撤销浦东县，部分并入杨浦区，其他部分并入黄浦区、南市区、川沙县。⑨1960 年划宝山县部分地区置吴淞区。⑩1964 年撤销吴淞区，并入杨浦区。

参见 471 页“闸北区”、487 页“宝山区”、522 页“南市区”、551 页“虹口区”、650 页“浦东新区”、691 页“黄浦区”。

杨殷县 见 25 页“万安县”。



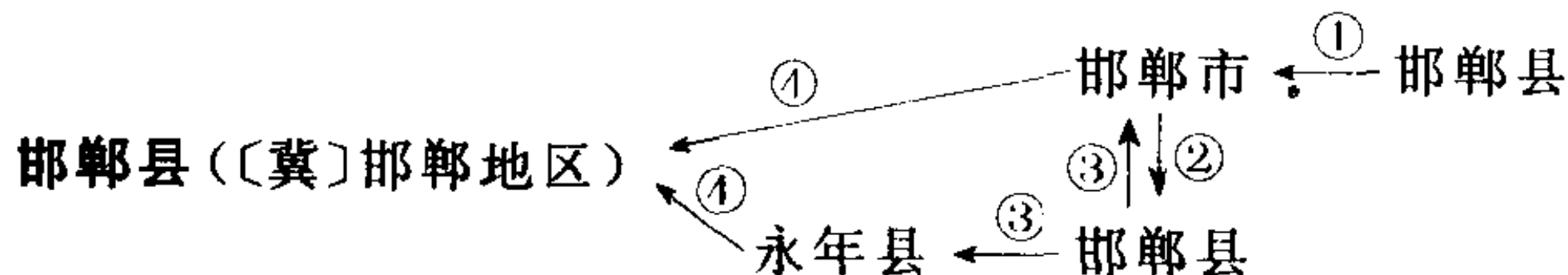
位于东经 114.4°、北纬 36.6°。

①1912 年称邯郸市；1945 年 10 月设邯郸市。②1946 年 4 月实行市、县分治，设邯郸市与邯郸县。③1949 年邯郸市改称邯郸镇。④1952 年复设邯郸市（县级市），由邯郸专区管辖。⑤1953 年邯郸市升格为地级市。⑥1950 年设峰峰矿区（县级）；1952 年峰峰矿区改由省直辖。⑦1955 年峰峰矿区更名为峰峰市，由省直辖。⑧1956 年峰峰市并入邯郸市（地级市）。⑨1958 年地级邯郸市改为县级邯郸市，由邯郸专区管辖。⑩1960 年邯郸市升格为地级市。⑪1961 年地级邯郸市改为县级邯郸市，由邯郸专区管辖。⑫1983 年 11 月邯郸市再次升格为地级市。

下设丛台区、邯山区、复兴区和峰峰矿区。曾设武安矿区。

民国初年隶直隶省。1928 年隶河北省。1938 年 7 月隶冀鲁豫边区。1940 年 8 月改隶晋冀鲁豫边区。1949 年复隶河北省。

参见 326 页“邯郸县”。



位于东经 114°16′~114°38′、北纬 36°28′~36°44′ 之间。

①1912 年称邯郸县；1945 年 10 月改设邯郸市。②1946 年 4 月实行市、县分治，设邯郸市与邯郸县。③1958 年 8 月撤销邯郸县，将原邯郸县

行政区域分别并入永年县与邯郸市。①1962年8月析永年县与邯郸市的原邯郸市行政区域复置邯郸市。

民国初年隶直隶省。1928年6月隶河北省。1938年7月隶冀鲁豫边区。1940年8月隶晋冀鲁豫边区。1949年8月复隶河北省。

参见201页“永年县”、325页“邯郸市”。

邯郸市 见326页“邯郸市”、326页“邯郸县”。

邯郸县 见201页“永年县”、326页“邯郸市”、326页“邯郸县”。

丽江县 见189页“兰坪白族普米族自治县”、327页“丽江纳西族自治县”。

丽江纳西族自治县〔滇〕丽江地区)←—丽江县

位于东经99°23'~100°32'、北纬26°34'~26°46'之间。

“丽江”因依傍于金沙江湾而得名。

1912年称丽江县；1961年成立丽江纳西族自治县。

丽水市(县级市〔浙〕丽水地区)←—丽水县

位于东经119°38'~120°08'、北纬28°06'~28°44'之间。

丽水本名恶溪(今名好溪),以其湍流阻险,九十里间五十六滩,名为大恶。隋开皇中改为丽水,皇朝因之,以为县名。

1912年称丽水县；1986年2月1日,经国务院批准,撤销丽水县,设立丽水市(县级市)。

丽水县 见63页“云和县”、327页“丽水市”、761页“景宁畲族自治县”。

克山设治局 见327页“克山县”。

克山县(县)〔黑〕齐齐哈尔市)←②—克山设治局←①—讷河县

位于东经125°10'~126°8'、北纬47°50'~48°33'之间。

因城北有座山称二克山而得名。

①1915年由讷河县析置克山设治局。②1915年7月转为克山县。

1915年隶黑龙江省。1931年隶伪满黑龙江省。1934年隶伪满龙江省。

1939年隶伪满北安省。1945年光复后复隶黑龙江省。

参见328页“克东县”。

克山设治局 见327页“克山县”。

克什克腾旗〔内蒙古〕赤峰市)←②—克什克腾旗
←③—经棚县 ←①

位于东经116°21'~118°26'、北纬42°23'~44°22'之间。

克什克腾为蒙古族部落名。

①1912年称克什克腾旗;1914年析置经棚县。②1945年12月建立克什克腾旗人民政府,实行蒙汉分治,旗县并存。③1948年,撤销经棚县建制,恢复旗人民政府一体政权。

民国初年隶热河特别区。1928年隶热河省。1949年5月隶内蒙古自治区。1969年隶辽宁省。1979年复隶内蒙古自治区。

克东设治局 见328页“克东县”。

克东县(〔黑〕齐齐哈尔市)←^②克东设治局←^①克山县

位于东经126°01′~126°41′、北纬47°43′~48°18′之间。

因县治设在克山之东而得名。

①1929年由克山县东境划出,设置克东设治局。②1933年撤销伪满克东设治局,设克东县公署。

1929年隶黑龙江省。1933年隶伪满龙江省。1939年隶伪满北安省。1945年光复后复隶黑龙江省。

克什克腾旗 见327页“克什克腾旗”。

克东设治局 见328页“克东县”。

克东县 见328页“克东县”。

克拉玛依市(地级市〔新〕)

位于东经84.8°、北纬45.6°。

克拉玛依为哈萨克语,意为“黑油”,得名于一座天然的沥青丘——黑油山。

1958年5月29日,经国务院批准,以克拉玛依、独山子等地区为市的行政区域,设立克拉玛依市(地级市)。

下设乌尔禾区、白碱滩区、克拉玛依区和独山子区。

参见534页“奎屯市”。

克威县(县) 见324页“杞县”。

贡山设治局 见328页“贡山独龙族怒族自治县”。

贡山县 见328页“贡山独龙族怒族自治县”。

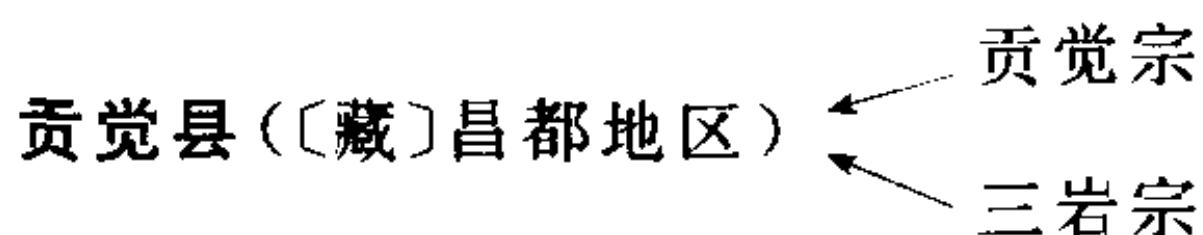
贡山独龙族怒族自治县(〔滇〕怒江傈僳族自治州)←^①贡山县←^③贡山设治局←^②昌蒲桶行政委员会公署←^①昌蒲桶殖边公署

位于东经98°08′~98°56′、北纬27°29′~28°23′之间。

①1912年后设昌蒲桶殖边公署;1916年改为昌蒲桶行政委员会公署。

②1933年设贡山设治局。③1950年设贡山县。④1956年10月1日撤销贡山县,设立贡山独龙族怒族自治县。

贡觉宗 见 329 页“贡觉县”。

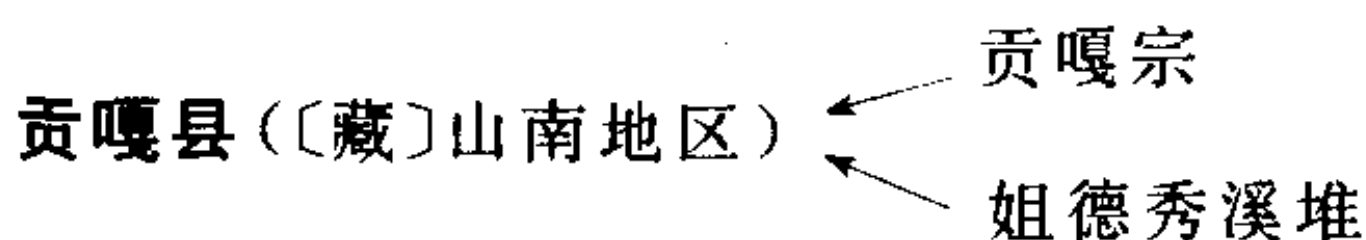


位于东经 97°51'~98°58'、北纬 30°11'~31°15' 之间。

1912年称贡觉宗、三岩宗;1959年5月二宗合并成立贡觉县。

民国初年隶川边特别区。1939年隶西康省。1950年隶昌都地区。1956年隶西藏自治区筹备委员会。1965年9月隶西藏自治区。

参见 178 页“白玉县”。



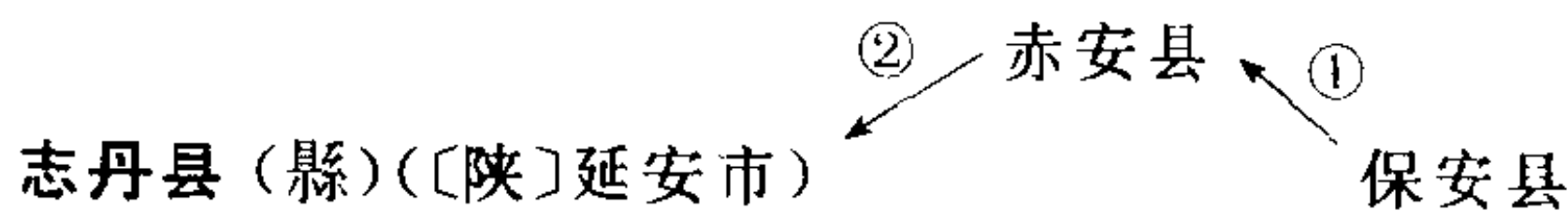
位于东经 90°27'~91°14'、北纬 28°57'~29°31' 之间。

据传,宗址落成时,天忽降大雪,宗址顶部变成白色,因而得名贡嘎(藏文有白顶的意思)。

1912年称贡嘎宗;1959年5月将贡嘎宗与姐德秀溪堆合并成立贡嘎县。

1912年后隶西藏办事长官辖区。1914年隶西藏地方。1956年隶西藏自治区筹备委员会。1965年9月隶西藏自治区。

贡嘎宗 见 329 页“贡嘎县”。

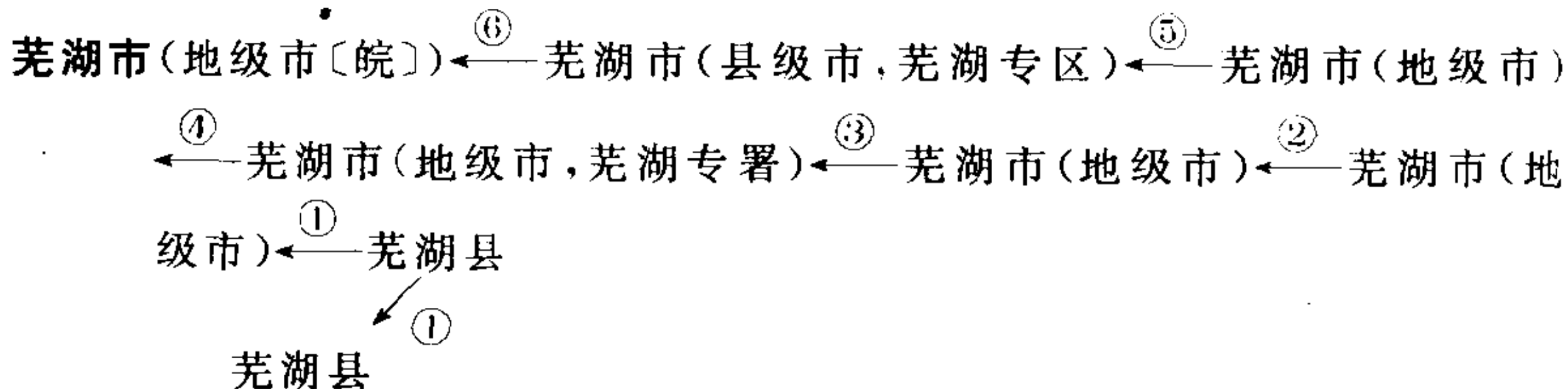


位于东经 108°11'~109°03'、北纬 36°21'~37°11' 之间。

①1912年称保安县;1934年11月在县西部成立赤安县。②1936年6月为纪念刘志丹烈士而将赤安县更名为志丹县。

隶陕西省(1936~1949年10月曾隶陕甘宁边区)。

参见 348 页“吴旗县”。



位于东经 118.3°、北纬 31.3°。

本地铁画历史悠久,技艺精妙,古老朴实,线条简洁,虚实得当。故有“铁画之乡”之称。

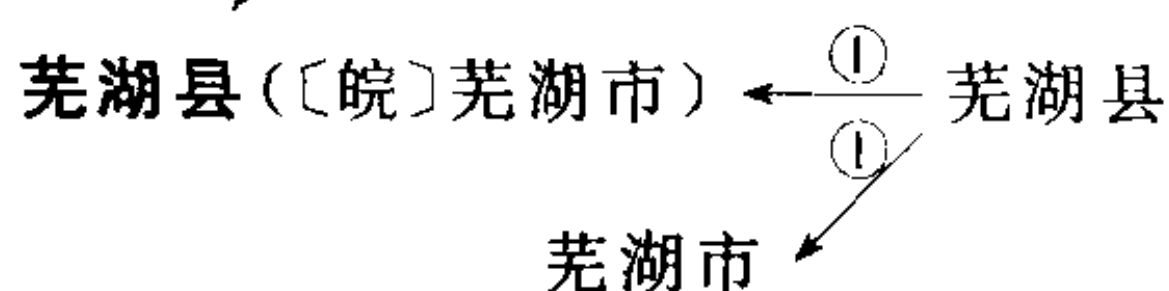
- ①1912年称茺湖县;1949年析茺湖县城区置茺湖市(地级市),隶皖南行署,乡村仍称茺湖县。②1952年皖南、皖北合并成立安徽省,茺湖市(地级市)改隶安徽省。③1960年,茺湖市(地级市),委托茺湖专署代管。④1961年茺湖市(地级市),由省直辖。⑤1965年茺湖市(地级市),委托茺湖专区代管。⑥1973年茺湖市(地级市),由省直辖。

下设马塘区、新茺区、镜湖区和鸠江区(1990年2月28日,经国务院批准,撤销茺湖市裕溪口区、四褐山区、郊区三个市辖区,设立鸠江区;以原裕溪口区、四褐山区及郊区部分行政区域为鸠江区的行政区域)。

1949年隶皖南行署区。1952年复隶安徽省。

参见 330 页“茺湖县”。

②/ 宣城县



位于东经 118°17'~118°44'、北纬 30°57'~31°24' 之间。

- ①1912年称茺湖县;1949年析茺湖县城区置茺湖市(地级市),乡村仍称茺湖县。②1971年,宣城县的湾沚镇、西河镇 2 镇和红杨、三元、和平、西河、新丰、花桥、黄池、赵桥等 8 个公社划归茺湖县。

1912年隶安徽省。1949年隶皖南行署区。1952年复隶安徽省。

参见 329 页“茺湖市”。

茺沙河设治局 见 429 页“尚志市”。

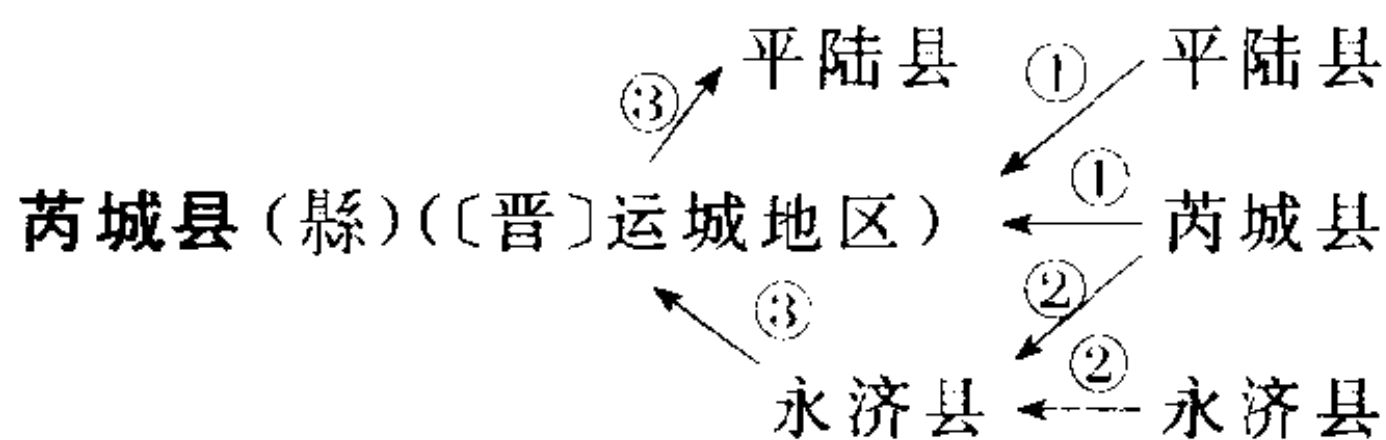
茺河县 见 429 页“尚志市”。

茺江县(縣) 见 330 页“茺江侗族自治县”、359 页“怀化市”。

茺江侗族自治县(〔湘〕怀化市) ← ② 茺江县 ← ① 沅州府

位于东经 109°17'~109°54'、北纬 27°04'~27°38' 之间。

- ①1912年称沅州府;1913年9月改称茺江县。②1986年9月22日,经国务院批准,撤销茺江县,成立茺江侗族自治县。



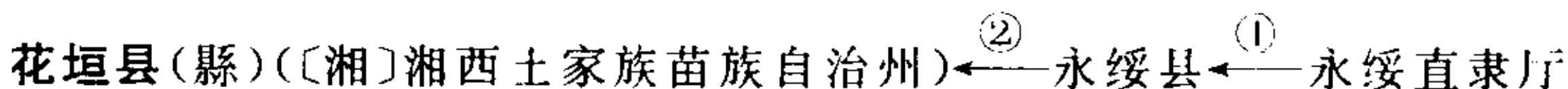
位于东经 110°14'~110°57'、北纬 34°35'~34°50' 之间。

①1912 年称芮城县；1947 年将原芮城一、二区和平陆县五区划为芮城县。②1947 年将原芮城县三区与原永济县三、四区划为永济县。③1949 年 6 月原平陆五区复归平陆县；永济县并入芮城县。

1912 年隶山西省。1947 年隶太岳区。1948 年隶晋绥区。1949 年复隶山西省。

花马池分州 见 617 页“盐池县”。

花县(縣) 见 331 页“花都市”。

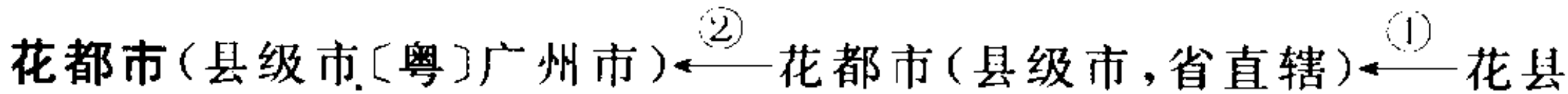


位于东经 109°15'~109°38'、北纬 28°10'~28°38' 之间。

①1912 年称永绥直隶厅；1913 年改永绥县。②1953 年，经国务院批准，永绥县更名为花垣县。

花莲市 见 213 页“台湾省”。

花莲县 见 213 页“台湾省”。



位于东经 112°57'~113°28'、北纬 23°15'~23°37' 之间。

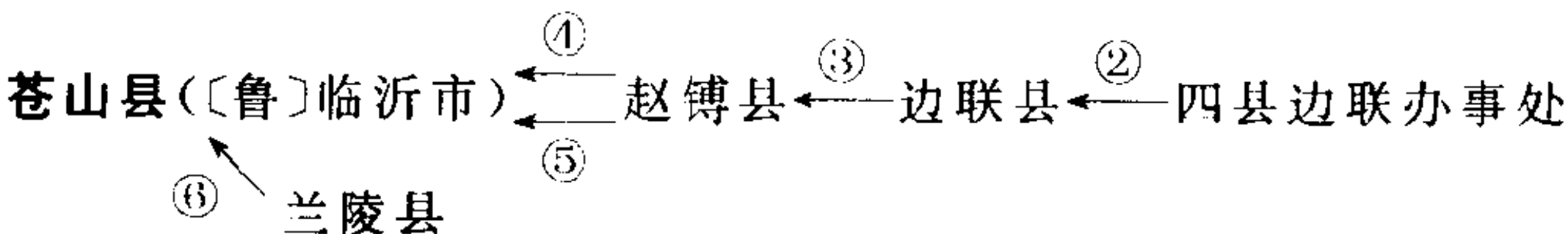
公元 1686 年(清康熙二十五年)析南海、番禺二县部分地区置县，因县治地处花山，旨准定名“花县”，县名以山得名。

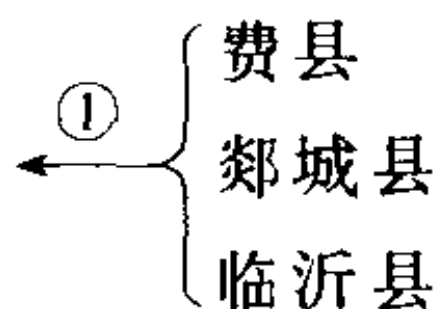
①1912 年称花县；1993 年 6 月 18 日，经国务院批准，撤销花县，设立花都市(县级市)，由省直辖。②1995 年花都市(县级市)改为由省直辖，地级市代管。

花馬池分州 见 617 页“盐池县”。

花莲市 见 331 页“花莲市”。

花莲县 见 331 页“花莲县”。





位于东经 $117^{\circ}41'$ ~ $118^{\circ}18'$ 、北纬 $34^{\circ}37'$ ~ $35^{\circ}06'$ 之间。

为纪念 1933 年中国共产党领导的“苍山暴动”而定名苍山县。

①1912 年时分属费县、郯城县、临沂县。②抗日战争时期曾建四县边联办事处和抗日民主政府边联县。③1943 年边为联县改赵博县。④1949 年析赵博县一部分置苍山县,另一部分仍为赵博县。⑤1950 年赵博县并入苍山县。⑥1953 年撤销兰陵县,兰陵县的南桥、青山、横山 3 个区划归苍山县。

苍马办事处 见 542 页“临沭县”。

平阳县

苍南县(〔浙〕温州市)

位于东经 $120^{\circ}07'$ ~ $121^{\circ}07'$ 、北纬 $27^{\circ}09'$ ~ $27^{\circ}36'$ 之间。

1912 年称平阳县;1981 年 6 月,经国务院批准,析平阳县的灵溪、桥墩、宜山、金乡、钱库、矾山、马站七个区,4 个镇,69 个公社置苍南县。

参见 145 页“平阳县”。

苍梧县(〔桂〕梧州市) ← ② 梧州府 ← ① 苍梧县

位于东经 $110^{\circ}51'$ ~ $110^{\circ}41'$ 、北纬 $22^{\circ}58'$ ~ $24^{\circ}10'$ 之间。

因境内多苍梧花而得名。

①1912 年苍梧县并入梧州府。②1913 年改为苍梧县。

曾隶广西省。1958 年 3 月 5 日后隶广西僮族自治区。1965 年 10 月 12 日广西僮族自治区更名为广西壮族自治区。

参见 681 页“梧州市”。

苍溪县(〔川〕广元市)

位于东经 $105^{\circ}43'$ ~ $106^{\circ}27'$ 、北纬 $31^{\circ}37'$ ~ $32^{\circ}10'$ 之间。

因县境地处苍溪谷而得名。

1912 年以来,一直称苍溪县。

1912 年隶四川省。1950 年隶川北行署区。1952 年复隶四川省。

芦山县(〔川〕雅安地区)

位于东经 $102^{\circ}52'$ ~ $103^{\circ}11'$ 、北纬 $30^{\circ}01'$ ~ $30^{\circ}49'$ 之间。

公元 1373 年(明太祖洪武六年)改泸山县为芦山县。据《元和志》载:以县西北之“卢山”而得名,古时,“卢”、“芦”学义相通,故名“芦山县”。

1373年置芦山县以来,县名沿用至今。

1912年隶四川省。1939年隶西康省。1955年复隶四川省。

芦花县 见764页“黑水县”。

芦溪县(〔赣〕萍乡市)←—萍乡市芦溪区

位于东经114.0°、北纬27.6°。

1997年11月13日,经国务院批准,撤销萍乡市芦溪区,设立芦溪县。

苏北行署区

1949年将江苏省分设为苏北行署区、苏南行署区。苏北行署区驻扬州市。1952年撤销苏北行署区,苏南、苏北两行署合并恢复江苏省。

苏北行署区(1950年)辖:扬州市、南通市、淮北盐区;泰州专区的泰州市、泰县、靖江县、泰兴县、江都县、仪征县、六合县、高邮县、宝应县、兴化县;盐城专区的东台市、盐城县、射阳县、大丰县、东台县、建湖县、淮安县、阜宁县、滨海县;南通专区的南通县、如东县、启东县、崇明县、海门县、如皋县、海安县;淮阴专区的清江市、沐阳县、灌云县、涟水县、淮阴县、泗阳县、宿迁县、睢宁县、邳睢县、新安县。

参见280页“江苏省”。

苏尼特左旗(〔内蒙古〕锡林郭勒盟)

位于东经111°30′~115°12′、北纬42°48′~45°05′之间。

“苏尼特”是古老的游牧部落名。“苏尼特”蒙古语意为“值夜者”。

1928年隶察哈尔省。1937年隶伪蒙疆联合自治政府。1947年隶内蒙古自治区。

苏尼特右旗(〔内蒙古〕锡林郭勒盟)

位于东经111°08′~114°16′、北纬41°55′~43°51′之间。

名称来源及含意同“苏尼特左旗”。

1928年隶察哈尔省。1937年隶伪蒙疆联合自治政府。1947年隶内蒙古自治区。

苏州市(地级市〔苏〕)←^①苏州市(县级市,苏州专区)←^③苏州市(县级市,省直辖)←^②苏州市(县级市)←^①苏州市

位于东经120.6°、北纬31.3°。

因城郊姑苏山而得名。为我国河最多,桥最密的城市,故有“水都”之称。

丝绸业自古发达,所产丝绸,色泽美丽,质地柔软,别具特色,素负盛名,故有“丝绸之乡”之称。

①1928年曾设苏州市,1930年撤销;1949年复设苏州市(县级市),由苏南行署直辖。②1952年苏州市(县级市)改由省直辖。③1958年苏州市(县级市)由苏州专区辖。④1962年苏州市升格为地级市。1928年隶江苏省。1949年隶苏南行署区。1952年复隶江苏省。下设平江区、沧浪区、金阊区和郊区。

参见346页“吴县市”。

苏州县 见346页“吴县市”、695页“常熟市”。

苏南行署区

1949年将江苏省分设苏南行署区、苏北行署区。苏南行署区驻无锡市。1952年撤销苏南行署区,苏南、苏北两行署合并恢复江苏省。

苏南行署区(1950年)辖:无锡市,苏州市、无锡县;苏州专区的常熟市、吴县、常熟县、太仓县、崑山县、吴江县、太湖办事处;松江专区的松江、上海县、川沙县、南汇县、奉贤县、金山县、青浦县、嘉定县、宝山县、崑崙县;常州专区的常州市、武进县、江阴县、宜兴县、溧阳县、金坛县;镇江专区的镇江市、丹徒县、扬中县、丹阳县、溧水县、高淳县、江宁县、句容县。

参见280页“江苏省”。

赤化县(縣) 见570页“剑阁县”。

赤水厅(廳) 见334页“赤水市”。

赤水市(县级市〔黔〕遵义市) ←^② 赤水县 ←^① 赤水厅

位于东经105°36′~106°15′、北纬28°16′~28°46′之间。

因境内有赤水河,故以河命名。境内楠竹面积大,产量高,素有“楠竹之乡”、“桫欏王国”之称。

①1912年称赤水厅;1914年改赤水县。②1990年9月30日,经国务院批准,撤销赤水县,设立赤水市(县级)。

赤水县(縣)〔川〕 见148页“平武县”、394页“青川县”。

赤水县(縣)〔陕〕 见727页“淳化县”。

赤水县(縣)〔黔〕 见334页“赤水市”。

赤水县(縣)〔赣〕 见39页“广昌县”、122页“石城县”。

赤水里 见42页“习水县”。

赤北县(縣) 见673页“通江县”。

赤光县(縣) 见262页“延川县”。

赤庆县 见260页“华池县”。

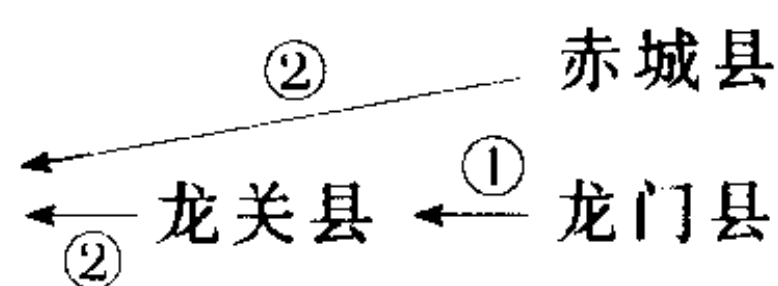
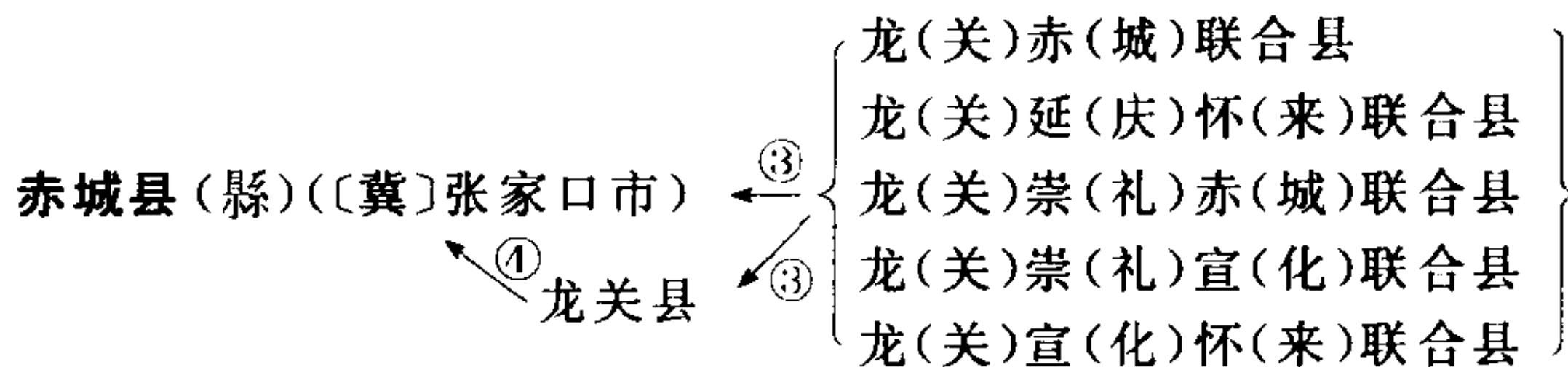
赤安县(縣) 见 329 页“志丹县”、348 页“吴旗县”。

赤江县(縣) 见 673 页“通江县”。

赤南县(縣) 见 466 页“金寨县”。

赤城县(縣)[皖] 见 466 页“金寨县”。

赤城县(縣)[豫] 见 710 页“商城县”。

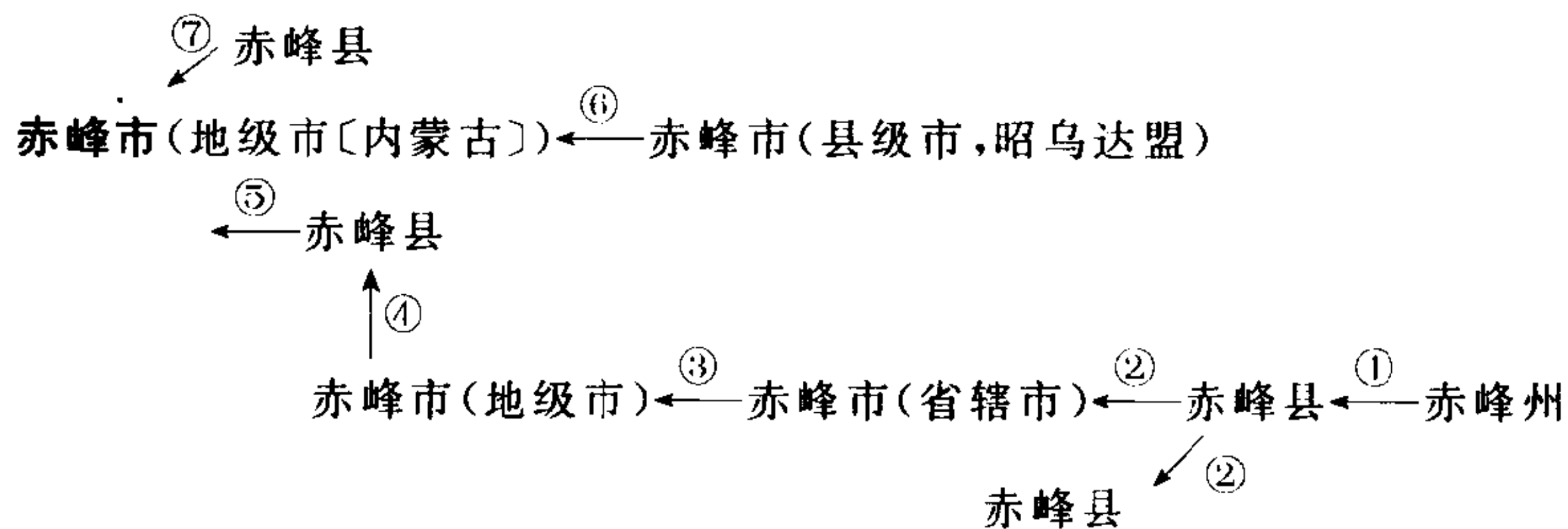


位于东经 115°25'~116°27'、北纬 40°30'~41°23' 之间。

辽置望云县,明置赤城堡,清改称赤城县。

①1912 年此地有赤城、龙门二县;1914 年龙门县改名龙关县。②抗日战争时期,先后建立龙(关)赤(城)联合县、龙(关)延(庆)怀(来)联合县、龙(关)崇(礼)赤(城)联合县、龙(关)崇(礼)宣化联合县、龙(关)宣(化)怀(来)联合县。③1945 年恢复龙关县、赤城县建制。④1960 年撤销龙关县,并入赤城县。

1913 年隶直隶省。1928 年隶察哈尔省。1939 年隶伪蒙疆联合自治政府。抗日战争时期隶晋察冀边区。1945 年隶察哈尔省。1952 年复隶河北省。



位于东经 118.9°、北纬 42.2°。

因市东北有赭色孤峰而得名。

①1912 年称赤峰州;1913 年改为赤峰县。②1947 年设赤峰市(县级市,

省辖市),市、县分治。③1949年赤峰市升格为地级市。④1952年撤销赤峰市,并入赤峰县。⑤1958年析赤峰县城区复设赤峰市(县级市),隶昭乌达盟。⑥1983年赤峰市又升格为地级市,实行市管县体制;同时撤销昭乌达盟,原昭乌达盟所辖各县隶赤峰市。⑦1983年撤销赤峰县,并入赤峰市。

下设松山区(1993年5月3日,经国务院批准,赤峰市郊区更名为松山区)、元宝山区和红山区。

1914年隶热河特别区。1928年隶热河省。1955年7月隶内蒙古自治区。1969年7月隶辽宁省。1979年7月复隶内蒙古自治区。

赤峰州 见 335 页“赤峰市”。

赤峰县(縣) 见 335 页“赤峰市”、635 页“翁牛特旗”。

赤淳县(縣) 见 727 页“淳化县”。

赤源县(縣)[陕] 见 42 页“子长县”、297 页“安塞县”。

赤源县(縣)[冀] 见 698 页“崇礼县”。

赤溪厅(廳) 见 210 页“台山市”。

赤溪县(縣) 见 210 页“台山市”。

赤廣縣 见 260 页“华池县”。

赤壁市(县级市[鄂]咸宁市) ←^② 蒲圻市(县级市,咸宁地区) ←^① 蒲圻县
位于东经 113°32'~114°13'、北纬 29°28'~29°59' 之间。

公元 223 年(三国东吴黄武二年)孙权置县于今市境东北西梁湖西南岸竟江口,湖多蒲草,因而称蒲圻。

①1912年称蒲圻县;1986年5月,经国务院批准,撤销蒲圻县,设立蒲圻市(县级市),隶咸宁地区。②1998年6月11日,经国务院批准,将蒲圻市更名为赤壁市;1998年12月6日,咸宁市升格为地级市,赤壁市(县级市)也改由省直辖,地级市代管。

孝义厅 见 515 页“柞木县”。

孝义市(县级市[晋]吕梁地区) ←^③ 孝义县 ←^② 介休县 ←^① 孝义县
灵石县 ←^② 介休县 ←^① 介休县
灵石县 ←^② 介休县 ←^① 介休县

位于东经 111°21'~111°55'、北纬 36°56'~37°18' 之间。

①1912年称孝义县;1958年孝义县和灵石县、介休县合并,称介休县。

孝義縣〔晉〕 见 83 页“介休市”、336 页“孝义市”、380 页“灵石县”。

孝義廳 见 515 页“柞木县”。

孝豐縣 见 290 页“安吉县”。

巫山县(縣)(〔渝〕)

位于东经 $109^{\circ}33'$ ~ $110^{\circ}11'$ 、北纬 $30^{\circ}45'$ ~ $31^{\circ}28'$ 之间。

据《巫山县志》载：“巫山以巫咸得名。巫咸以鸿术为帝尧医师，生为上公，死为贵神，封于是山，因以为名。”巫山县有“川东门户”之称。

1912 年称巫山县，县名沿用至今。

1912 年隶四川省。1950 年隶川东行署区。1952 年复隶四川省。1997 年改隶重庆市(直辖市)。

巫溪县(縣)(〔渝〕)←—大宁县

位于东经 $108^{\circ}44'$ ~ $109^{\circ}58'$ 、北纬 $31^{\circ}14'$ ~ $31^{\circ}44'$ 之间。

境内有大宁河，古称巫溪，因而得名。

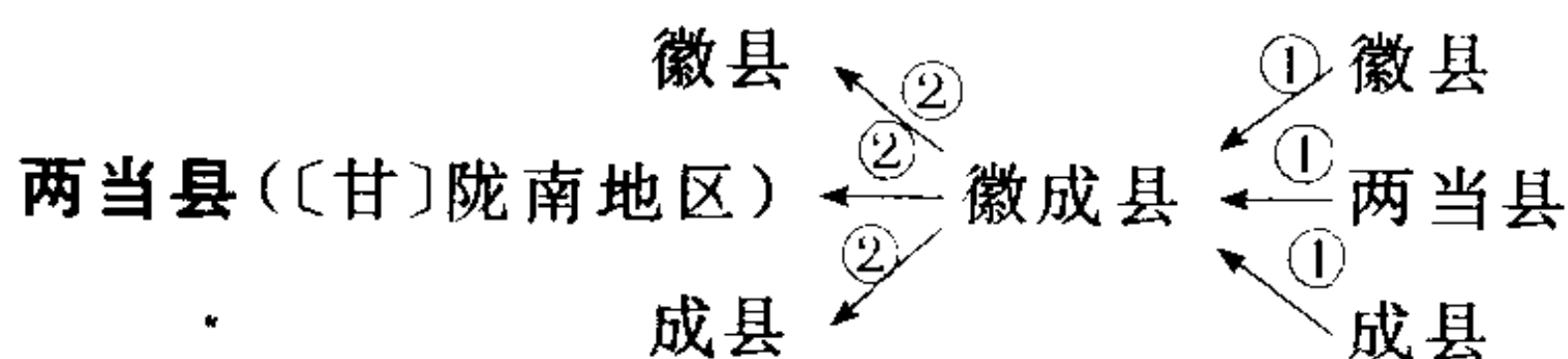
1912 年称大宁县；1914 年因与山西省大宁县重名，故更名为巫溪县。

1912 年隶四川省。1950 年隶川东行署区。1952 年复隶四川省。1997 年改隶重庆市(直辖市)。

車里司 见 678 页“勐海县”、678 页“勐腊县”、760 页“景洪市”。

車里縣 见 760 页“景洪市”。

束鹿县(縣) 见 356 页“辛集市”、621 页“晋州市”、730 页“深泽县”。



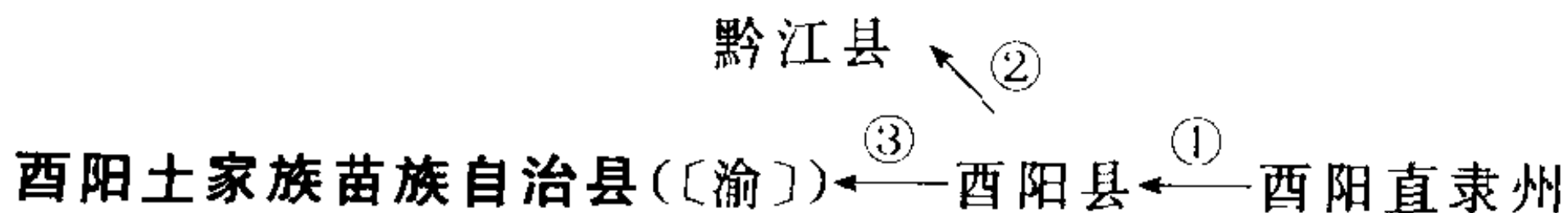
位于东经 $106^{\circ}12'$ ~ $106^{\circ}34'$ 、北纬 $33^{\circ}30'$ ~ $34^{\circ}15'$ 之间。

①1912 年称两当县；1958 年 9 月两当县与徽县、成县合并称徽成县。②

1962 年 1 月三县分治，恢复两当县、徽县、成县。

参见 240 页“成县”、902 页“徽县”。

两阳县 见 309 页“阳东县”、309 页“阳西县”、310 页“阳江市”、311 页“阳春市”。



位于东经 $108^{\circ}18'$ ~ $109^{\circ}19'$ 、北纬 $28^{\circ}19'$ ~ $29^{\circ}24'$ 之间。

三国蜀汉曾置酉阳县，后废；元置酉阳州。

①1912年称西阳直隶州;1913年改为西阳县。②1952年划西阳县的濯水、两河、马喇、鹅池等14个乡归黔江县辖。③1983年4月,经国务院批准,撤销西阳县,成立西阳土家族苗族自治县。

1912年隶四川省。1950年隶川东行署区。1952年复隶四川省。1997年改隶重庆市(直辖市)。

酉阳县 见338页“西阳土家族苗族自治县”。

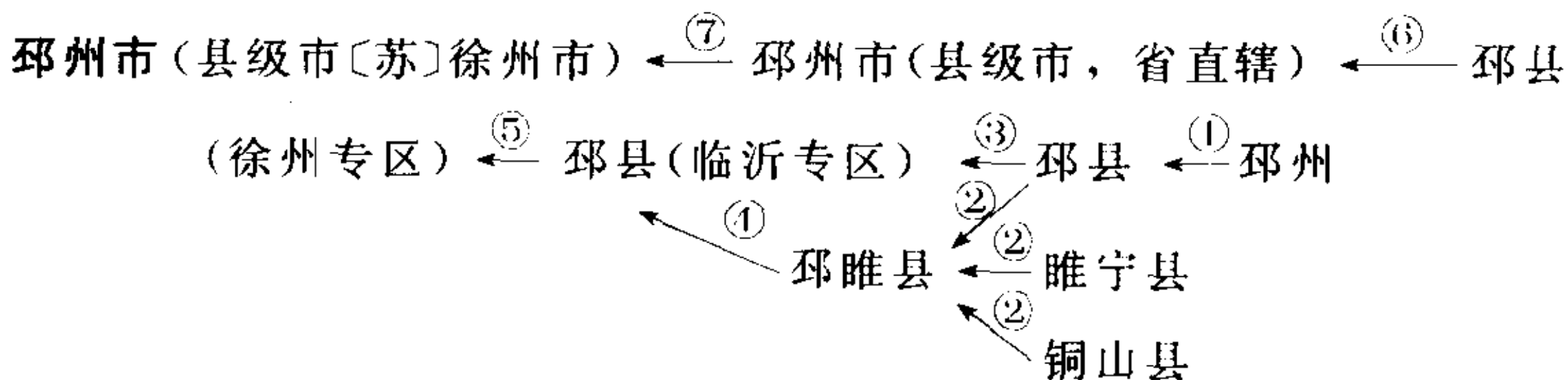
酉阳直隶州 见338页“西阳土家族苗族自治县”。

酉陽直隶州 见338页“西阳土家族苗族自治县”。

酉陽縣 见338页“西阳土家族苗族自治县”。

邳睢县(縣) 见701页“铜山县”、805页“睢宁县”。

邳州 见339页“邳州市”。



位于东经117°35'~118°10'、北纬34°10'~34°40'之间。

①1912年改邳州为邳县。②1938年析邳县南部、睢宁县北部、铜山县东部置邳睢县。③1948年邳县解放,归山东省临沂专区管辖;邳南仍属邳睢县,归江苏省淮阴专区管辖。④1953年初,撤销邳睢县,邳南部分并入山东省的邳县。⑤1953年5月邳县由山东省划归江苏省(归徐州专区辖)。⑥1992年7月7日,经国务院批准,撤销邳县,设立邳州市(县级市),由省直辖。⑦1995年邳州市(县级市)改为由省直辖,地级市代管。

1912年隶江苏省。1948年称邳县,隶山东省。邳南部分属邳睢县,隶江苏省。1953年5月复隶江苏省。

邳县(縣) 见339页“邳州市”、817页“新沂市”。

邳睢县(縣) 见339页“邳州市”。

辰州府 见365页“沅陵县”。

辰溪县(〔湘〕怀化市)

位于东经109°54'~110°32'、北纬27°35'~28°13'之间。

参见359页“怀化市”。

辰谿縣 见339页“辰溪县”、359页“怀化市”。

夹江县 见 242 页“夹江县”。

来凤土家族自治县 见 340 页“来凤县”。

来凤县(〔鄂〕恩施土家族苗族自治州)←^②来凤土家族自治县←^①来凤县
位于东经 109°01′~109°27′、北纬 29°07′~29°40′之间。

以城郊翔凤山飞来凤凰的传说而得名。

①1912 年称来凤县;1979 年 12 月 19 日,经国务院批准,撤销来凤县,设立来凤土家族自治县。②1983 年 12 月 1 日,经国务院批准,恢复来凤县建制。

来安县〔苏〕见 434 页“盱眙县”。

来安县(〔皖〕滁州市)

位于东经 118°20′~118°40′、北纬 32°10′~32°45′之间。

公元 709 年(唐景龙三年)置永阳县,公元 938 年(五代南唐昇元二年)改称来安县。

1912 年隶安徽省。1949 年隶皖北行署区。1952 年复隶安徽省。

参见 433 页“明光市”。

来宾县(〔桂〕柳州地区)←迁江县

位于东经 108°44′~109°36′、北纬 23°16′~24°04′之间。

因其地处来宾水(今名北之江)之东而得名。

1912 年以来一直称来宾县;1953 年废迁江县,并入来宾县。

1912 年隶广西省。1958 年 3 月 5 日后隶广西僮族自治区。1965 年 10 月 12 日广西僮族自治区更名为广西壮族自治区。

参见 269 页“合山市”。

扶风县(〔陕〕宝鸡市)←^②兴平县←^①扶风县

兴平县^②↙

位于东经 107°45′~108°03′、北纬 34°12′~34°37′之间。

以西汉古国名(扶风国)命名。

①1912 年称扶风县;1958 年 12 月并入兴平县。②1961 年 8 月兴平县析置扶风县。

扶余市 见 340 页“扶余县”。

扶余县(〔吉〕松原市)←^⑤松原市←^④扶余市(县级市,白城地区)←^③扶余县

←^②新城县←^①新城府

曾为夫余族建夫余国属地,故称扶余县。

- ①1912年称新城府,1913年改称新城县。
- ②1914年改新城县为扶余县。
- ③1987年10月7日,经国务院批准,撤扶余县,建扶余市(县级市),隶白城地区。
- ④1992年6月撤销扶余市,建松原市(地级市)扶余区。
- ⑤1995年7月20日,经国务院批准,设立扶余县,辖松原市扶余区的部分行政区域。

1912年隶吉林省。1932年隶伪满吉林省。1945年光复后先后隶西满局吉江省、嫩江省、黑嫩省。1949年复隶吉林省。

参见411页“松原市”。

扶沟县(〔豫〕周口地区)

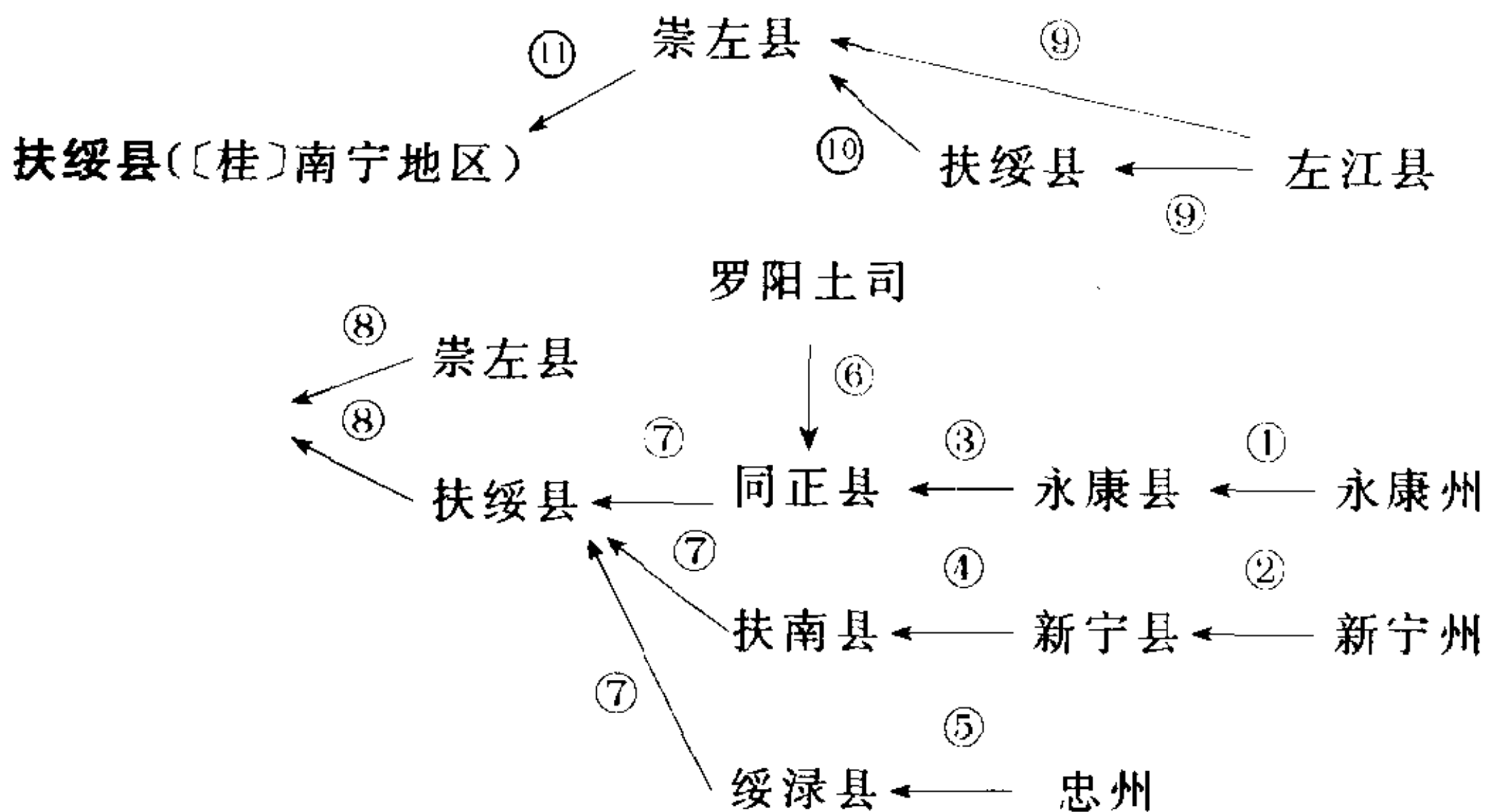
位于东经114°15′~114°37′、北纬33°51′~34°20′之间。

公元前196年(西汉高祖十一年)开始置县,因境内有扶亭和洧水沟,各取一字,合称扶沟县。县名沿用至今。

隶河南省(1945~1949,解放战争时期属豫皖苏边区)。

扶南县(縣) 见341页“扶绥县”。

扶風縣 见340页“扶风县”。



位于东经107°31′~108°06′、北纬22°11′~22°57′之间。

- ①1912年改永康州为永康县。
- ②1912年改新宁州为新宁县。
- ③1914年永康县改为同正县。
- ④1914年改新宁县为扶南县。
- ⑤1916年废忠州改置绥淶县。
- ⑥1927年废罗阳土司并入同正县。
- ⑦1952年扶南县、同正县、绥淶县三县合并成立扶绥县。
- ⑧1958年撤销扶绥县,与崇左县合置左江县。
- ⑨1959年撤销左江县,复置扶绥县、崇左县。
- ⑩1960年

撤销扶绥县,并入崇左县。①1962年复置扶绥县。

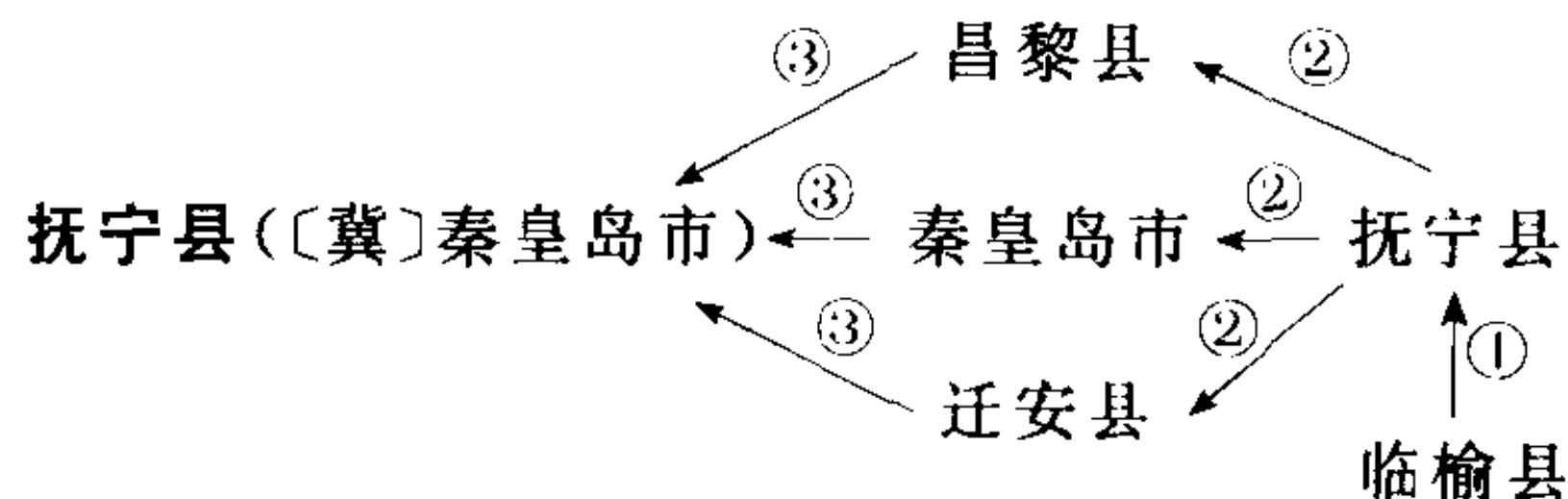
1912年隶广西省。1958年3月5日后隶广西僮族自治区。1965年10月12日广西僮族自治区更名为广西壮族自治区。

参见698页“崇左县”。

扶溝縣 见341页“扶沟县”。

扶绥縣 见341页“扶绥县”、698页“崇左县”。

扶餘縣 见340页“扶余县”、411页“松原市”。



位于东经 $119^{\circ}4' \sim 119^{\circ}46'$ 、北纬 $39^{\circ}41' \sim 40^{\circ}19'$ 之间。

①1912年称抚宁县、临榆县;1954年7月临榆县并入抚宁县。②1958年11月撤销抚宁县,并入秦皇岛市、昌黎县、迁安县。③1961年6月1日恢复抚宁县。

民国初年隶直隶省。1928年6月隶河北省。1939年隶(伪)冀东自治区政府。1941年隶晋察冀边区。1949年复隶河北省。

参见394页“青龙满族自治县”、663页“宽城满族自治县”。

抚民厅 见272页“多伦县”。

抚州市 见538页“临川市”。

抚远县(〔黑〕佳木斯市) ← 绥远县 ← 绥远州

位于东经 $134^{\circ}3'$ 、北纬 $48^{\circ}3'$ 。

因地处边境,为此地能永远安抚、平定,故命名抚远。

①1913年改绥远州为绥远县。②1929年9月改绥远县为抚远县。

1912年隶吉林省。1932年隶伪满吉林省。1934年隶伪满三江省。1947年隶合江省。1949年隶松江省。1954年隶黑龙江省。

参见248页“同江市”。

抚松县(〔吉〕白山市)

位于东经 127.2° 、北纬 42.3° 。

“抚松”一词含镇抚安定、地处松花江上游之意。

1912年隶奉天省。1929年隶辽宁省。1932年隶伪满奉天省。1934年隶伪满安东省。1937年隶伪满通化省。1945年光复后隶安东省,辽宁省。1952年隶辽东省。1954年隶吉林省。

抚顺市(地级市〔辽〕)←^③抚顺市(直辖市)←^②抚顺市←^①抚顺县

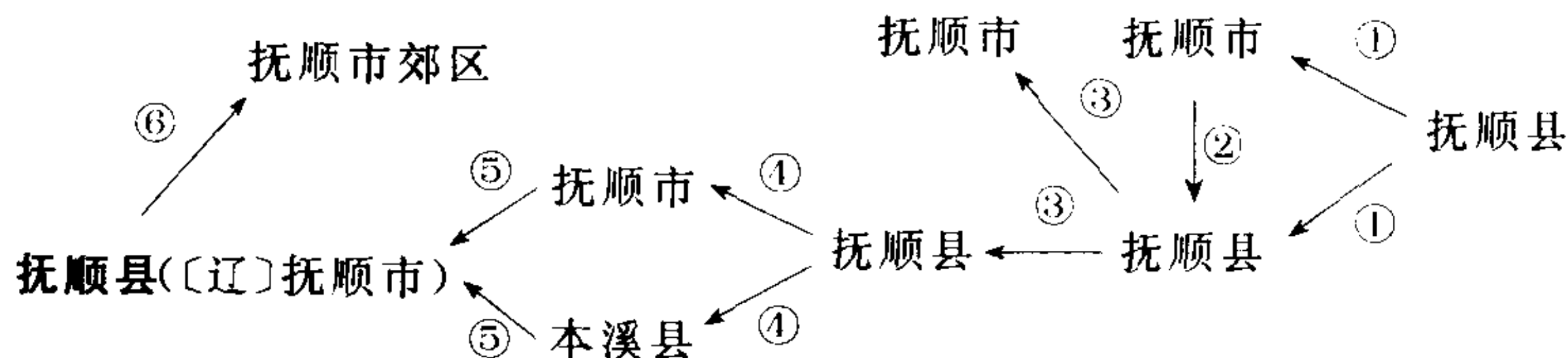
位于东经 123°40'~124°27'、北纬 41°27'~42°40' 之间。

①1912年称抚顺县;1937年析抚顺县部分地区,设置抚顺市,隶伪满奉天省。②1949年改为直辖市,隶东北人民政府;1952年隶东北行政委员会。③1954年6月改直辖市为地级市,隶辽宁省。

下设顺城区(1978年9月析抚顺县李石、前甸等7个公社,成立抚顺市郊区;1990年改称顺城区)、望花区、新抚区和东洲区(1999年6月16日,经国务院批准,露天区更名为东洲区)。

1937年隶伪满奉天省。1945年光复后隶辽宁省。1948年隶辽东省。1949年为中央直辖市。1954年复隶辽宁省。

参见 215 页“辽宁省”。



位于东经 123°39'~124°26'、北纬 41°33'~42°04' 之间。

抚顺之名,源于明代的抚顺城,含有“镇抚”、“安顺”之意。本地全国最大的人参产地,栽培人参已有 300 多年历史,为“人参之乡”之称。

①1912年称抚顺县;1937年日伪析抚顺县城区置抚顺市,实行市、县分治。②1947年撤销抚顺市,并入抚顺县。③1948年11月3日,抚顺市、抚顺县再次分治。④建国后至1952年撤销抚顺县,行政辖地分别划归本溪县和抚顺市。⑤1961年恢复抚顺县建制。⑥1978年9月析李石、前甸等7个公社成立抚顺市郊区(今顺城区)。

1912年隶奉天省。1929年隶辽宁省。1932年隶伪满奉天省。1945年东北光复后复隶辽宁省。1948年11月隶安东省。1949年1月隶辽东省。1961年后再隶辽宁省。

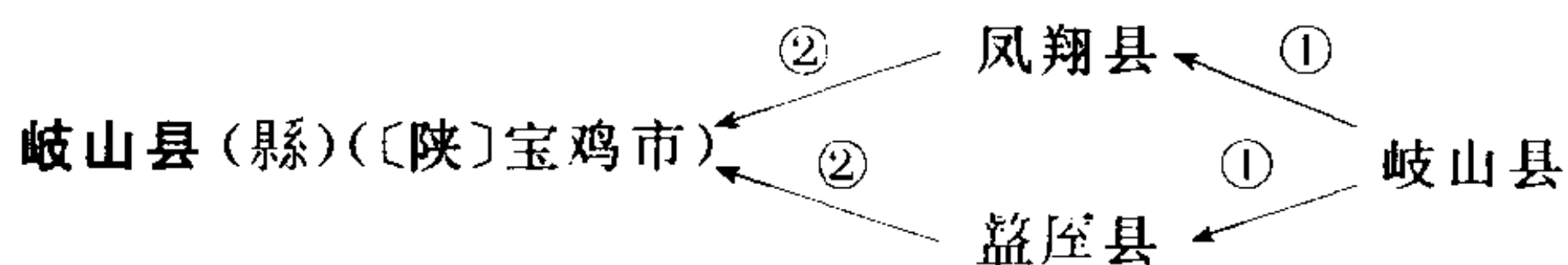
参见 343 页“抚顺市”。

抚彝厅 见 542 页“临泽县”。

抚彝县 见 542 页“临泽县”。

折布林溪(谿) 见 424 页“拉萨市”。

邺县 见 291 页“安阳市”、292 页“安阳县”。



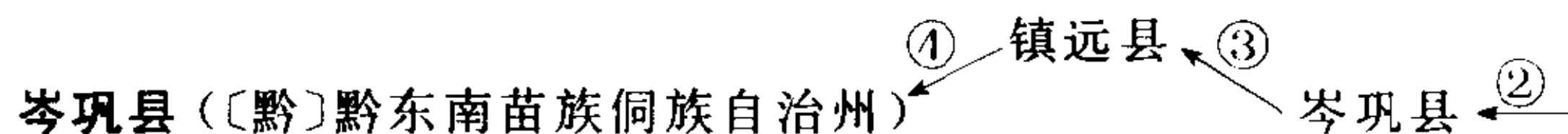
位于东经 $107^{\circ}33' \sim 107^{\circ}55'$ 、北纬 $34^{\circ}07' \sim 34^{\circ}37'$ 之间。

因境内有岐山而得名。

①1912 年称岐山县；1958 年撤销岐山县，分别并入凤翔县、盩厔县。②

1961 年恢复岐山县建制。

参见 86 页“凤翔县”、922 页“麟游县”。



思县 ← ① 思州府

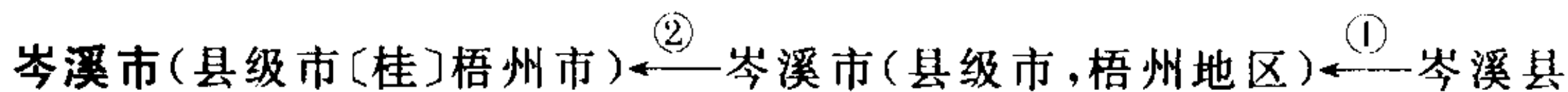
位于东经 $108^{\circ}20' \sim 109^{\circ}03'$ 、北纬 $27^{\circ}09' \sim 27^{\circ}32'$ 之间。

因县境内有岑巩山而得名。

①1912 年称思州府；1913 年改为思县。②1930 年更名为岑巩县。③

1958 年 12 月并入镇远县。④1961 年 8 月恢复岑巩县。

参见 864 页“镇远县”。



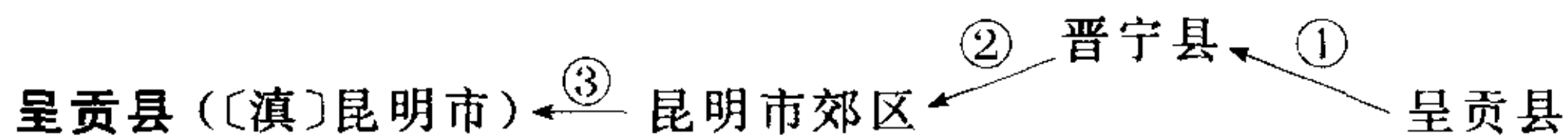
位于东经 $110^{\circ}43' \sim 111^{\circ}22'$ 、北纬 $22^{\circ}36' \sim 23^{\circ}12'$ 之间。

①1912 年称岑溪县；1995 年 9 月 11 日经国务院批准，撤销岑溪县，设立岑溪市(县级市)，隶梧州地区。②1997 年 2 月 27 日经国务院批准，岑溪市改由梧州市辖。

1912 年隶广西省。1958 年 3 月 5 日后隶广西僮族自治区。1965 年 10 月 12 日广西僮族自治区更名为广西壮族自治区。

岑溪县(縣) 见 344 页“岑溪市”。

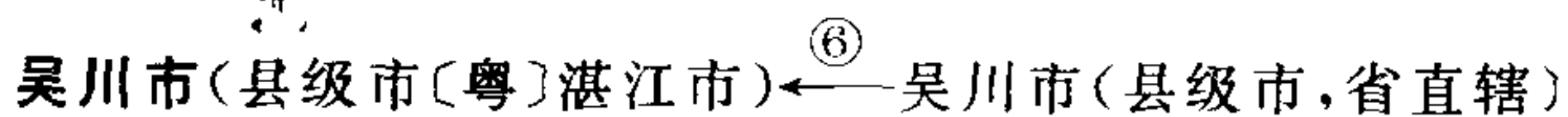
岑鞏縣 见 344 页“岑巩县”、864 页“镇远县”。



位于东经 102°45'~103°00'、北纬 24°38'~25°00' 之间。

①1912 年称呈贡县;1958 年并入晋宁县。②1962 年析晋宁县原呈贡县的行政区域设立昆明市郊区。③1965 年恢复呈贡县。

呈贡县 见 345 页“呈贡县”。



位于东经 110°28'~110°58'、北纬 21°15'~21°39' 之间。

因县东有吴川水而得名。

①1912 年称吴川县;1952 年吴川县与梅茂县合并称吴梅县。②1953 年吴梅县改为吴川县。③1958 年撤销吴川县、化县,合并设化州县。④1961 年 4 月复从化州县中析出吴川县,保留化州县。⑤1994 年 5 月 26 日,经国务院批准,撤销吴川县,设立吴川市(县级市),由省直辖。⑥1995 年,吴川市(县级市)改为由省直辖,地级市代管。

吴川县(縣) 见 81 页“化州市”、345 页“吴川市”。

吴兴市 见 772 页“湖州市”。

吴兴县 见 772 页“湖州市”。



位于东经 120°21'~120°54'、北纬 30°46'~31°14' 之间。

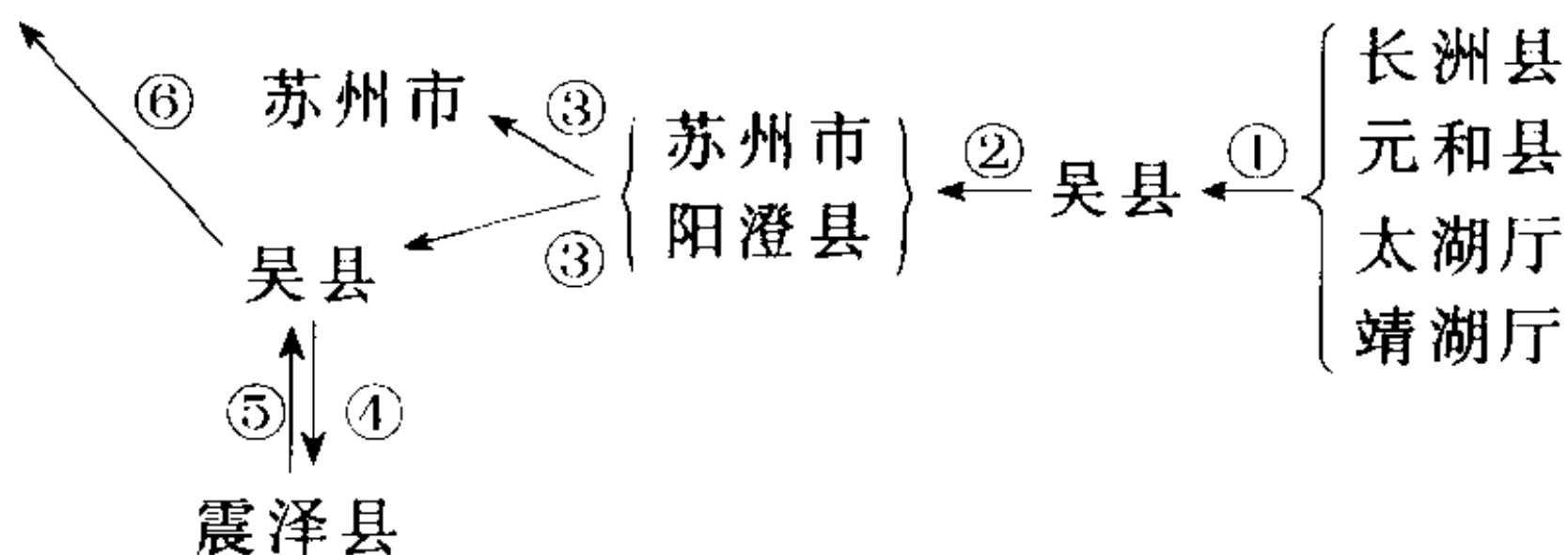
“吴江”名源自境内太湖边的吴淞江。

①1912 年吴江县、震泽县合并,仍称吴江县。②1992 年 2 月 17 日,经国务院批准,撤销吴江县,设立吴江市(县级市),由省直辖。③1995 年吴江市(县级市)改为由省直辖,地级市代管。

1912 年隶江苏省。1949 年隶苏南行署区。1952 年复隶江苏省。

吴江县(縣) 见 345 页“吴江市”。

吴县市(县级市〔苏〕苏州市)

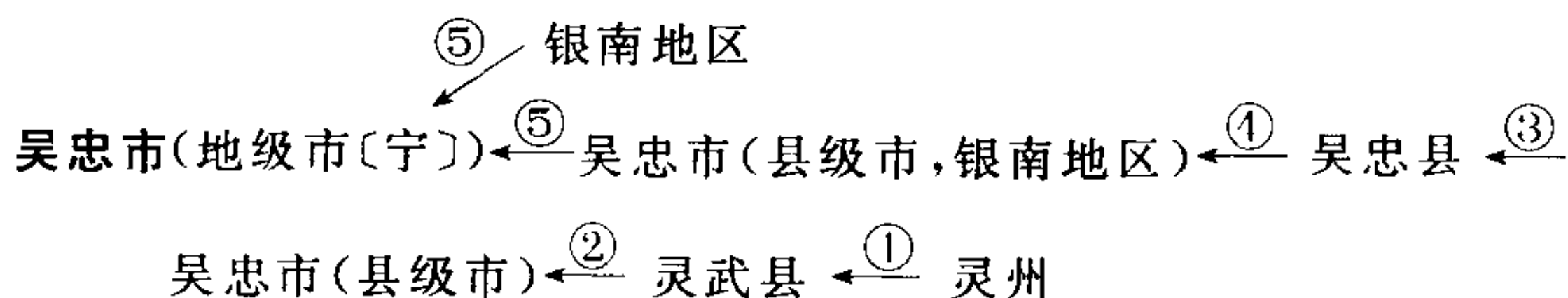


位于东经 $119^{\circ}55'$ ~ $120^{\circ}54'$ 、北纬 $30^{\circ}56'$ ~ $31^{\circ}33'$ 之间。

①1912年长洲县、元和县、太湖厅、靖湖厅并入吴县。②1945年9月~1949年4月曾建立苏州县、阳澄县。③1949年4月27日此地解放后,设苏州市、吴县,实行市县分治。④1953年析吴县之横泾、东山、西山等地设震泽县。⑤1959年撤销震泽县,并入吴县。⑥1996年6月8日,经国务院批准,撤销吴县,设立吴县市(县级市),由省直辖,苏州市代管。

1912年隶江苏省。1949年隶苏南行署区。1952年复隶江苏省。

吴县(縣) 见 346 页“吴县市”。



位于东经 $106^{\circ}05'$ ~ $106^{\circ}22'$ 、北纬 37° ~ $38^{\circ}08'$ 之间。

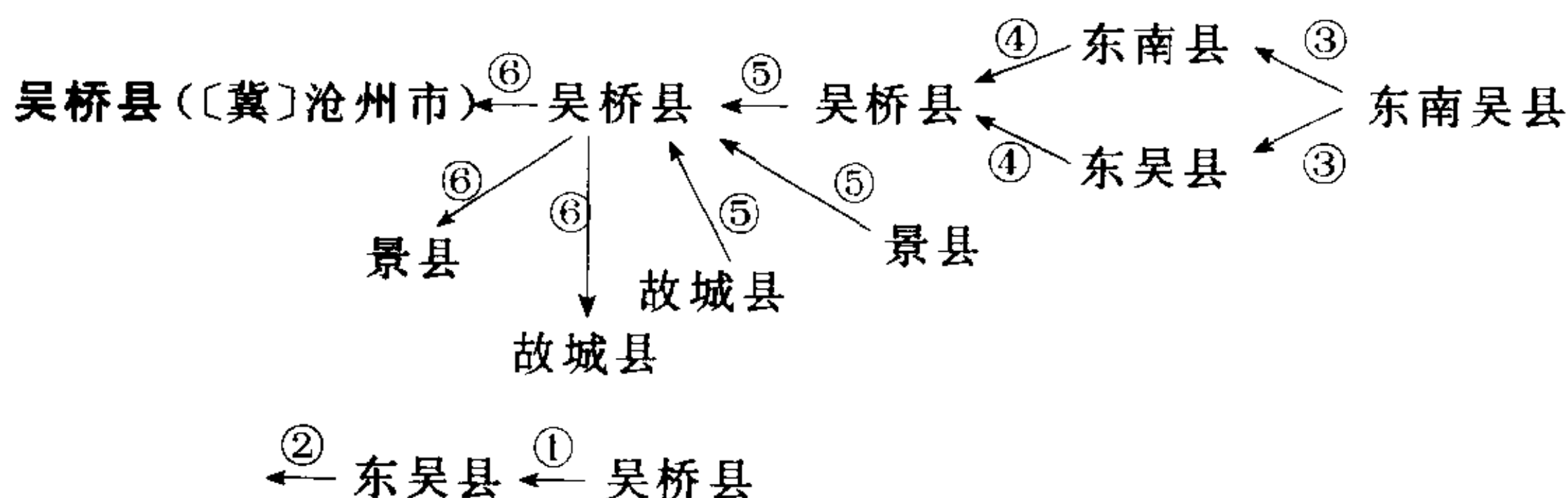
名称源于明洪武初年建的吴忠堡。

①1912年称灵州;1913年改为灵武县。②1950年1月析灵武县一部分置吴忠市(县级市)。③1963年撤销吴忠市,改称吴忠县。④1983年复置吴忠市(县级市)。⑤1998年5月11日,经国务院批准,撤销银南地区和县级吴忠市,设立地级吴忠市。

下设利通区。

1912年隶甘肃省。1928年隶宁夏省。1954年复隶甘肃省。1958年隶宁夏回族自治区。

吴忠县 见 346 页“吴忠市”。



位于 $116^{\circ}19' \sim 116^{\circ}24'$ 、北纬 $37^{\circ}29' \sim 37^{\circ}47'$ 之间。

因县城南门外吴川上有桥,故名吴桥。吴桥杂技,源远流长,历史悠久,故有“杂技之乡”之称。

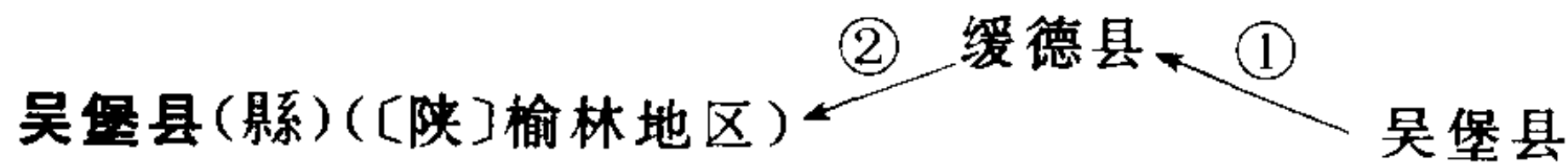
①1912年称吴桥县;1943年以吴桥县、东光县联境地区组成东吴县。②1944年3月又以东光县、吴桥县、南皮县联境地区组成东南吴县。③1944年9月将东南吴县划分为东南县、东吴县。④1946年2月吴桥县恢复原建制。⑤1958年11月,吴桥县、景县,故城县三县合并,仍称吴桥县。⑥1961年7月,吴桥县、景县,故城县三县分治。

民国初年隶直隶省。1928年6月隶河北省。1946年2月隶山东省。1952年10月复隶河北省。

参见 159 页“东光县”、517 页“故城县”、761 页“景县”。

吴梅县(縣) 见 345 页“吴川市”。

吴淞区(區)[沪] 见 325 页“杨浦区”、471 页“闸北区”、487 页“宝山区”、551 页“虹口区”。



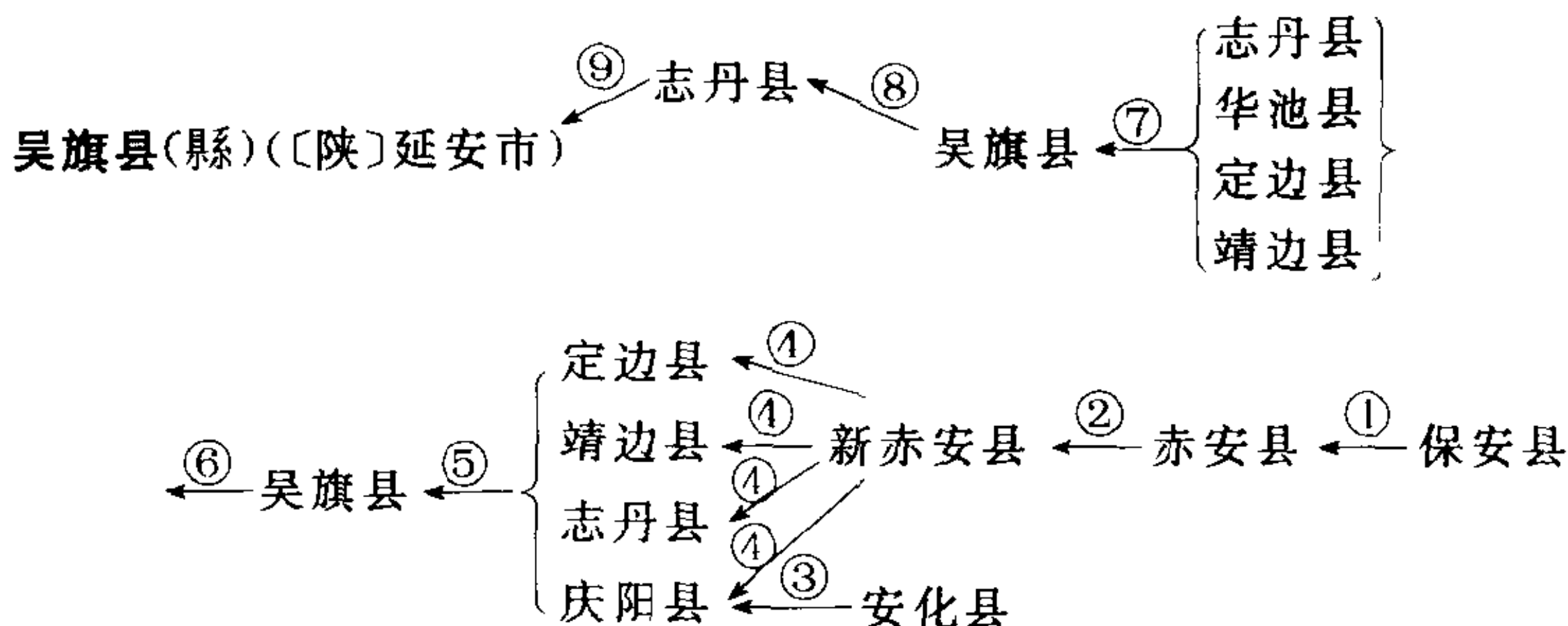
位于东经 $110^{\circ}32' \sim 110^{\circ}47'$ 、北纬 $37^{\circ}26' \sim 37^{\circ}43'$ 之间。

公元 1081 年(宋元丰四年)收复吴堡寨,因此地掳过吴人,又系战略要地,故名吴堡,先设堡,后立寨,继而升县,其名未变。

①1912年称吴堡县;1958年11月并入绥德县。②1961年8月恢复吴堡县。

隶陕西省(1945年曾隶陕甘宁边区)。

参见 678 页“绥德县”。



位于东经 $107^{\circ}38' \sim 108^{\circ}32'$ 、北纬 $36^{\circ}33' \sim 37^{\circ}24'$ 之间。

以县城吴旗镇命名。相传此地为战国名将吴起屯兵之处，后因“起”与“旗”同音，遂改成“吴旗”。

- ①1912年称保安县；1934年1月改为赤安县。②1936年称新赤安县。
③1912年称安化县；1914年改庆阳县（现隶甘肃省）。④1937年10月撤销新赤安县，原行政区域划归定边县、靖边县、志丹县、庆阳县。
⑤1949年7月陕甘宁边区政府决定，析定边县、靖边县、志丹县、庆阳县四县部分行政区域置吴旗县。⑥1949年9月撤销吴旗县，原行政区域并入志丹县、华池县（现隶甘肃省）、定边县、靖边县。⑦1950年2月恢复吴旗县。⑧1958年10月吴旗县并入志丹县。⑨1961年9月吴旗县再次恢复建制。

1949年7月建县，隶陕甘宁边区。1950年隶陕西省。

参见490页“定边县”。

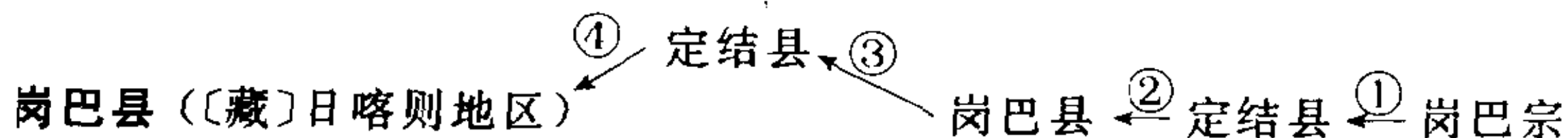
吴桥县 见347页“吴桥县”。

吴兴市 见772页“湖州市”。

吴兴县 见772页“湖州市”。

邑庙区〔沪〕 见169页“卢湾区”、522页“南市区”。

邑庙区〔沪〕 见522页“南市区”。



位于东经 $88^{\circ}12' \sim 88^{\circ}54'$ 、北纬 $27^{\circ}54' \sim 28^{\circ}42'$ 之间。

- ①1912年称岗巴宗；1960年将岗巴宗辖地并入定结县，称定结县康巴区；后康巴区又分为康巴区、塔杰区。②1962年2月，康巴区、塔杰区合并，成立岗巴县。③1964年撤销岗巴县，并入定结县。④1965年又

恢复岗巴县。

1912年后隶西藏办事长官辖区。1914年隶西藏地方。1956年隶西藏自治区筹备委员会。1965年9月隶西藏自治区。

参见494页“定结县”。

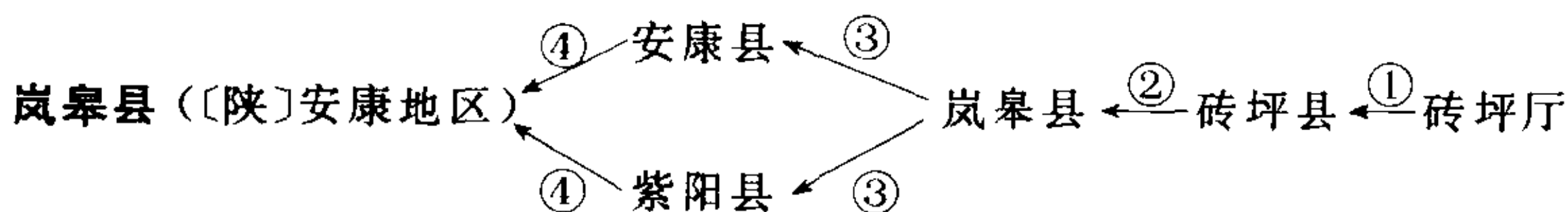
岗巴宗 见348页“岗巴县”、494页“定结县”。

岚县(〔晋〕吕梁地区)

位于东经111°02'~111°50'、北纬38°05'~38°36'之间。

北魏置岢岚县,兼置岚州,隋改称岚城县,明改称岚县,岚县一名沿用至今。

参见835页“静乐县”。



位于东经108°38'~109°11'、北纬31°56'~32°32'之间。

因山中雾气谓之“岚”,水边高地谓之“皋”,故以“岚皋”命名。

①1912年称砖坪厅;1913年改砖坪县。②1917年更名为岚皋县。③1958年12月撤销岚皋县,辖区并入安康县、紫阳县。④1961年10月恢复岚皋县建制。

围场县 见349页“围场满族蒙古族自治县”。

围场满族蒙古族自治县(〔冀〕承德市)←—围场县

位于东经116°32'~118°14'、北纬41°35'~42°40'之间。

1913年始设县,因木兰围场得名。

①1913年始设围场县;1989年6月29日,经国务院批准,撤销围场县,设立围场满族蒙古族自治县。

清置围场厅,民国初年改称围场县,1913年隶热河特别区。1928年隶热河省。1933年隶(伪)热河省。1937年隶晋察冀边区。1949年划归热河省。1956年1月热河省撤销,隶河北省。

牡丹江市(地级市〔黑〕)←—^⑥牡丹江市(县级市,牡丹江地区)←—^⑤牡丹江市(县级市,牡丹江专区)←—^④牡丹江市(地级市)←—^③牡丹江市(县级市,牡丹江专区)←—^②牡丹江市(地级市)←—^①牡丹江市(省辖市)

位于东经129.6°、北纬44.5°。

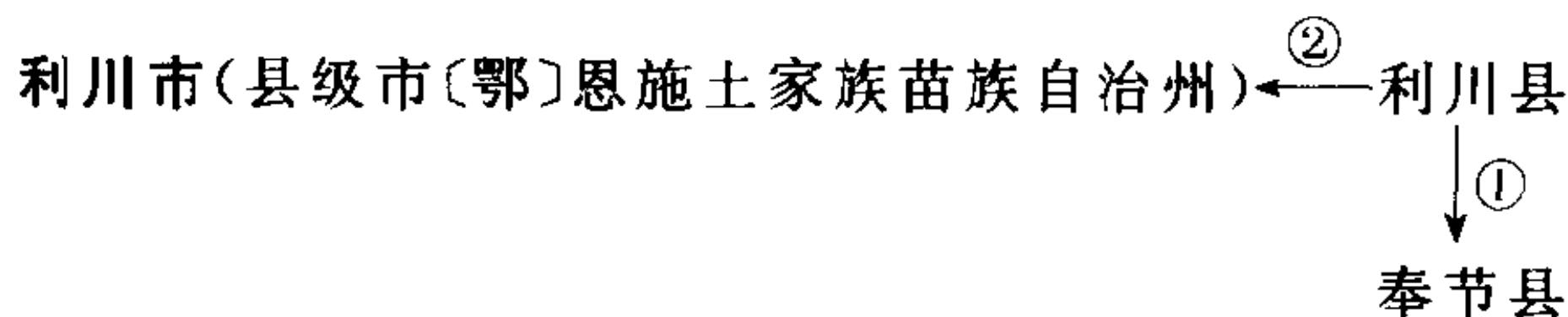
以牡丹江命名。牡丹江因发源于吉林省牡丹岭而得名。

①1937年设牡丹江市,省直辖;1949年设地级牡丹江市,隶松江省。②1958年牡丹江市改为县级市,隶牡丹江专区。③1966年牡丹江市升格为地级市。④1967年牡丹江市复改为县级市,隶牡丹江专区。⑤1970年牡丹江市(县级市)改隶牡丹江地区。⑥1983年10月撤销牡丹江地区,牡丹江市升格为地级市,实行市管县体制。

下设东安区、西安区、阳明区和爱民区。曾设有郊区,1997年9月30日经国务院批准撤销。

1937年隶伪满牡丹江省。1943年隶伪满东满总省。1945年光复后隶松江省。1954年隶黑龙江省。

牡丹江省 见 764 页“黑龙江省”。

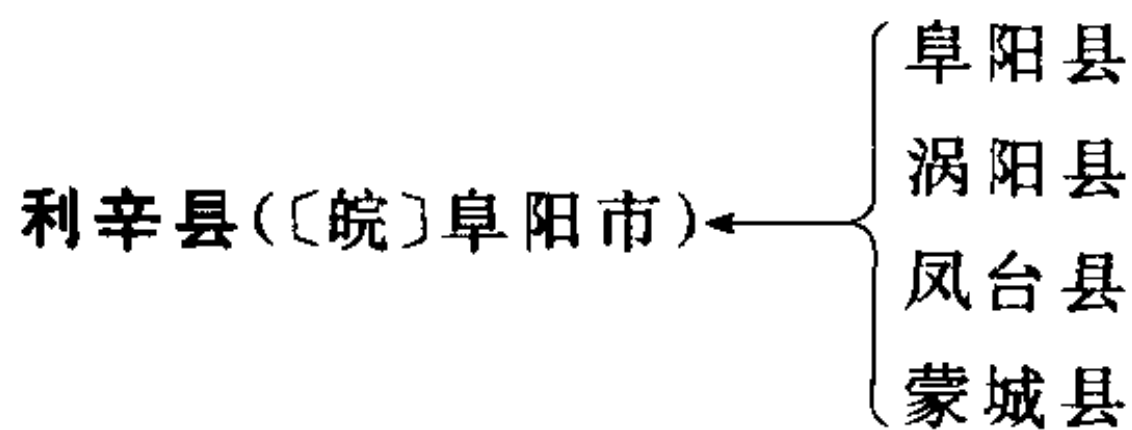


位于东经 108°21' ~ 109°18'、北纬 29°42' ~ 30°39' 之间。

清江由西而东,横贯境内,为有利之川,故称利川。因特产黄连,故有“黄连之乡”之称。

①1912年称利川县;1941年将土墙、马道屯划归四川省奉节县。②1986年6月,经国务院批准,撤销利川县,设立利川市(县级市),隶恩施土家族苗族自治州。

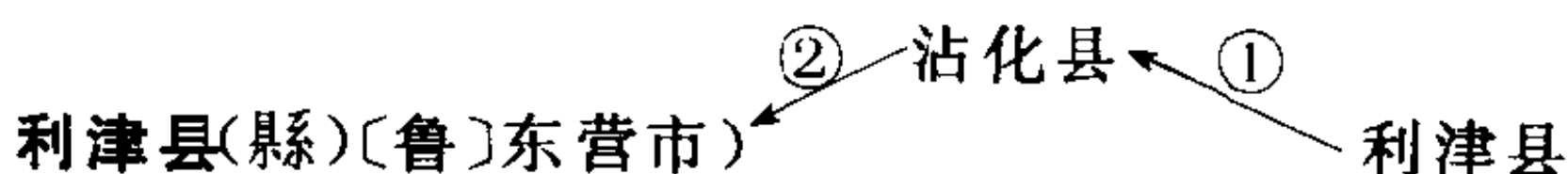
利川县(縣) 见 350 页“利川市”。



位于东经 115°50' ~ 116°27'、北纬 32°52' ~ 33°23' 之间。

因境内有利辛集,故称利辛县。

1965年析阜阳县王人、王市、马店、胡集4区,涡阳县阎集、江集、张村3区,凤台县阚疃、展沟2区及蒙城县望疃区,设置利辛县。



位于东经 118°07' ~ 118°54'、北纬 37°22' ~ 38°12' 之间。

据《武定府志》载：“利津本随永利镇地，又邑有东津，合以名县”；可见“利津”乃由“永利”、“东津”而得名。

①1912年称利津县；1958年11月并入沾化县。②1961年10月复置利津县。

参见163页“东营市”、478页“沾化县”、591页“垦利县”。

秀山土家族苗族自治县〔渝〕←—秀山县

本自治县位于东经108°43′~109°18′、北纬28°09′~28°53′之间。

公元1736年(乾隆元年)始建秀山县，以境内高秀山命名。

①1912年称秀山县；1983年4月经国务院批准，撤销秀山县，设立秀山土家族苗族自治县。

1912年隶四川省。1950年隶川东行署区。1952年复隶四川省。1997年改隶重庆市(直辖市)。

秀水县(縣)〔浙〕见837页“嘉兴市”。

秀山县(縣)〔渝〕见351页“秀山土家族苗族自治县”。

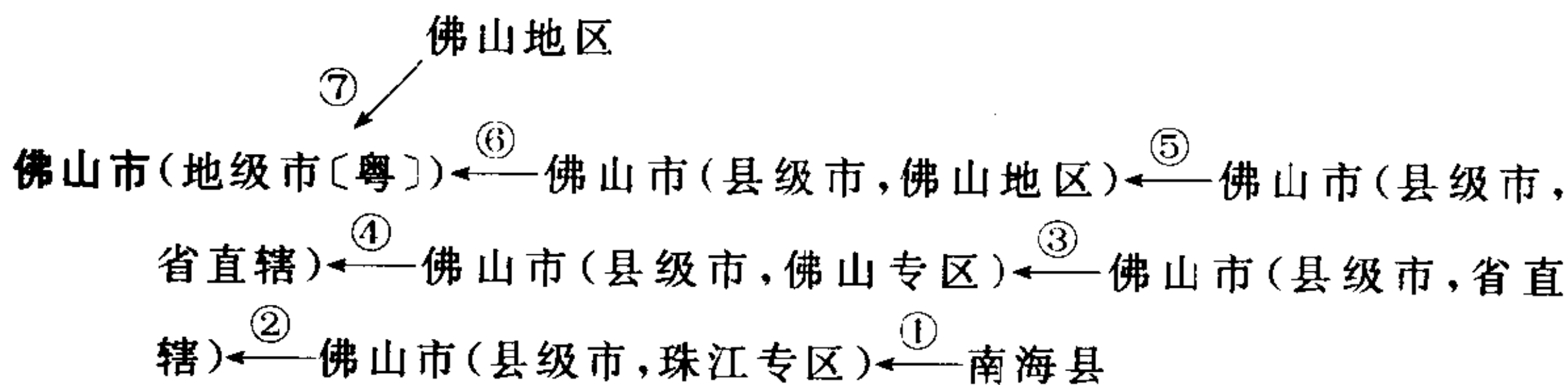
秀延县(縣)见42页“子长县”、297页“安塞县”。

攸县(縣)〔湘〕株洲市)

位于东经113°09′~113°51′、北纬26°46′~27°26′之间。

因境内有攸水而得名。《水经注》云：“县北带攸溪，盖即以溪名县也。”

佛山设治局 见838页“嘉荫县”。



位于东经113.1°、北纬23.0°。

①1912年称南海县；1949年设佛山市(县级市)，隶珠江专区。②1950年佛山市(县级市)改为由省直辖。③1958年佛山市(县级市)改隶佛山专区。④1966年佛山市(县级市)改为由省直辖。⑤1970年佛山市(县级市)改隶佛山地区。⑥1976年佛山市升格为地级市。⑦1983年6月实行市辖县体制，撤销佛山地区，原佛山地区的南海县、顺德县、高明县、三水县归佛山市辖；1992年3月26日撤销顺德县，设立顺德市，归省直辖；1993年3月29日撤销三水县，设立三水市，归省直

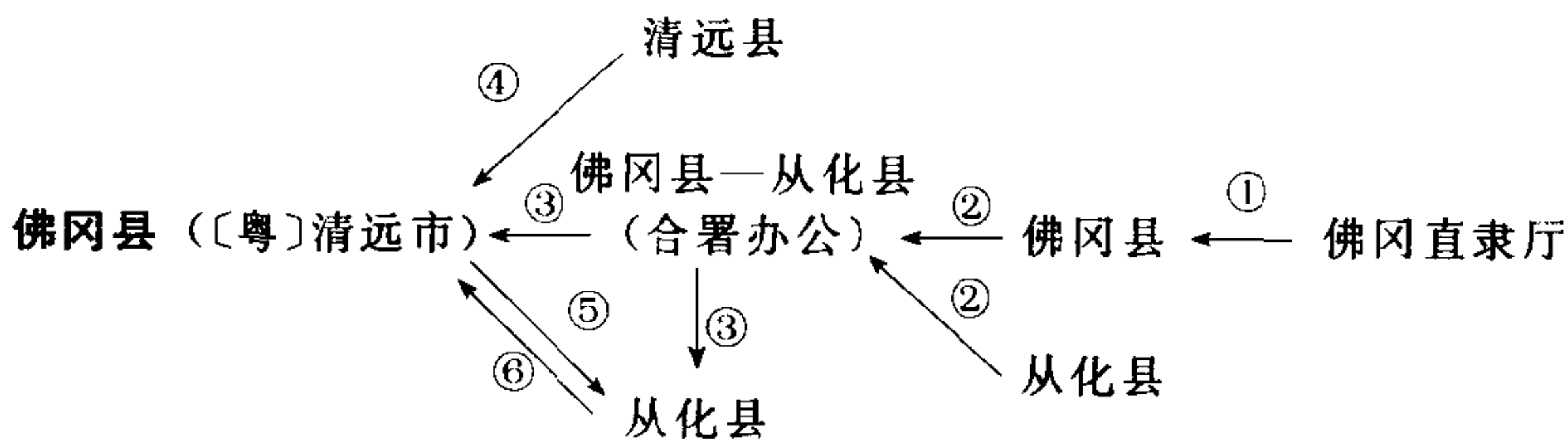
辖;1992年9月2日撤销南海县,设立南海市,归省直辖;1994年4月18日撤销高明县,设立高明市,归省直辖;至此,佛山市不再带县。下设石湾区和城区。

参见528页“南海市”。

佛山地区 见278页“江门市”、351页“佛山市”。

佛山县(縣) 见838页“嘉荫县”。

佛山设治局 见838页“嘉荫县”。



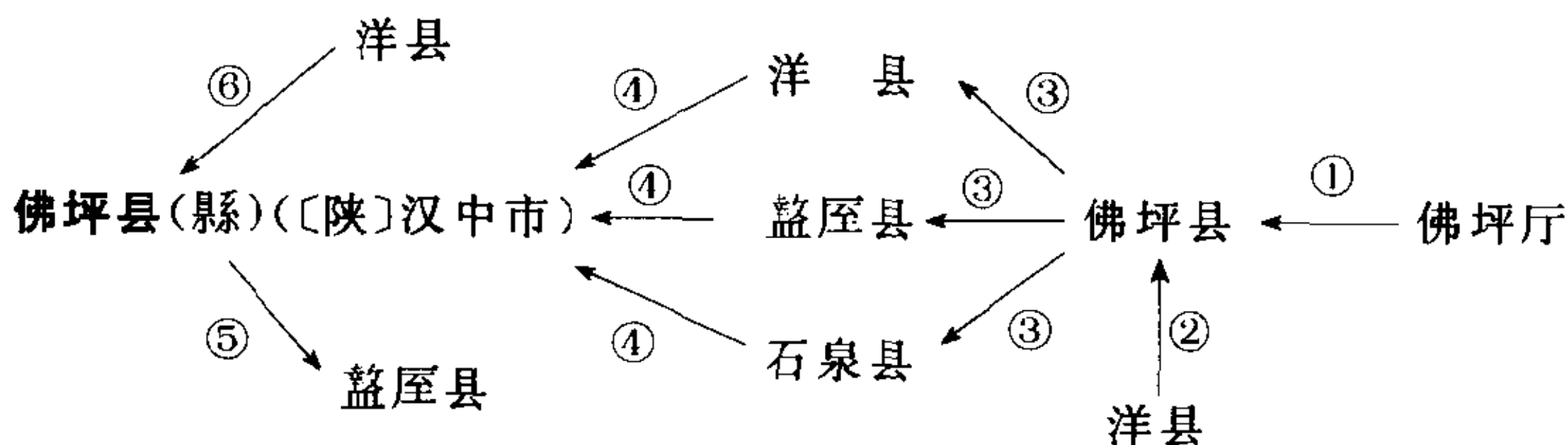
位于东经 $113^{\circ}18'$ ~ $113^{\circ}47'$ 、北纬 $23^{\circ}40'$ ~ $24^{\circ}07'$ 之间。

据《嘉庆一统志》载：“观音山在厅(佛冈直隶厅)北30里,高出诸山,石室虚敞,中有天成佛像。”佛冈由此得名。

- ①1912年称佛冈直隶厅;1915年始建佛冈县。②1952年4月16日至10月1日佛冈、从化合署办公。③1952年10月2日佛冈独立为县;从化县也分治。④1958年将清远县的四九、汤塘、龙山、民安等地划归佛冈县。⑤1958年10月23日撤销佛冈县,并入从化县。⑥1961年5月1日佛冈县从从化县中重新析出,独立成县。

佛冈直隶厅 见352页“佛冈县”。

佛坪厅(廳) 见352页“佛坪县”。



位于东经 $107^{\circ}41'$ ~ $108^{\circ}10'$ 、北纬 $33^{\circ}16'$ ~ $33^{\circ}45'$ 之间。

因厅治设于佛爷坪而得名佛坪厅,佛坪由此而来。

- ①1912年称佛坪厅;1913年改为佛坪县。
- ②1950年将洋县的石大椒地区(即今石墩河乡、大河坝乡、十亩地乡及磨石沟等村)划入佛坪县。
- ③1958年11月撤销佛坪县,原辖地划归洋县、盩厔县、石泉县。
- ④1961年9月恢复佛坪县,原划入别县的区域归县。
- ⑤1962年将秦岭主脊以北的6个乡镇划归盩厔县。
- ⑥1963年将洋县的栗子坝乡划入佛坪县。

佛冈县 见 82 页“从化市”。

佛冈直隶廳 见 352 页“佛冈县”。

佛岡縣 见 82 页“从化市”、352 页“佛冈县”。

佛坪县(縣) 见 70 页“太白县”。

佛海县(縣) 见 678 页“勐海县”。

伽师县(〔新〕喀什地区)

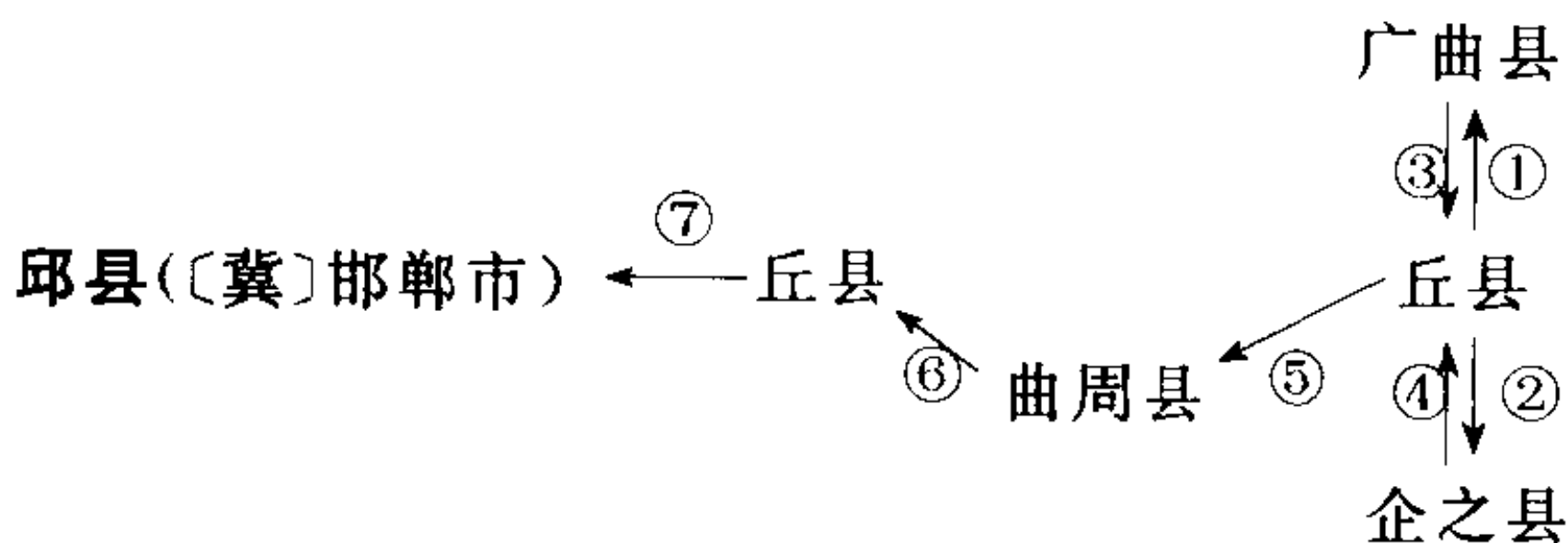
位于东经 76°20'~78°05'、北纬 39°16'~39°47' 之间。

因伽师河而得名。伽师系突厥语,意为“玉石”。

1902 年建县以来,县名沿用至今。

1912 年隶新疆省。1955 年隶新疆维吾尔自治区。

伽師縣 见 353 页“伽师县”。



位于东经 115°03'~115°19'、北纬 36°38'~36°57' 之间。

- ①1912年称丘县;1939年将丘县南营、潘坡以北划归广曲县。
- ②1940年3月,将丘县孝固村、褚庄以东地区划归企之县一、二区。
- ③1944年8月撤销广曲县,原隶丘县的地区复并入丘县。
- ④1944年将原企之县的一、二区划入丘县。
- ⑤1958年12月丘县并入曲周县。
- ⑥1962年3月恢复丘县原建制。
- ⑦1996年10月10日,经国务院批准,丘县更名为邱县。

民国初年隶山东省。1938年秋隶鲁西北区、冀南区。1941年8月隶晋冀鲁豫边区。1948年隶华北行政区。1949年8月隶河北省。

邱南縣 见 289 页“安丘市”。

邛县 见 251 页“曲周县”、353 页“邱县”。

邻水县〔川〕广安地区)

位于东经 $106^{\circ}41'$ ~ $107^{\circ}18'$ 、北纬 $30^{\circ}01'$ ~ $30^{\circ}33'$ 之间。

公元 537 年(南朝梁大同三年)由宕渠县析置邻水县,县名源于境内之邻水。

1912 年称邻水县,县名沿用至今。

1912 年隶四川省。1950 年隶川东行署区。1952 年复隶四川省。

余干县〔赣〕上饶地区)

位于东经 $116^{\circ}13'$ ~ $116^{\circ}54'$ 、北纬 $28^{\circ}21'$ ~ $29^{\circ}03'$ 之间。

公元前 221 年(秦始皇帝二十六年)建县,因居余水(今信江)之涯,得名余干。

余庆县〔黑〕见 275 页“庆安县”。

余庆县〔黔〕遵义市) ← ② 湄潭县 ← ② 湄潭县 ← ① 湄潭县
 湄潭县 ← ② 湄潭县 ← ① 湄潭县
 凤冈县 ← ② 湄潭县 ← ① 凤冈县

位于东经 $107^{\circ}08'$ ~ $108^{\circ}03'$ 、北纬 $27^{\circ}08'$ ~ $27^{\circ}42'$ 之间。

①1912 年即称余庆县;1958 年 12 月余庆县与凤冈县并入湄潭县,县名仍称湄潭县。②1961 年 8 月三县分治,恢复余庆县、湄潭县、凤冈县原建制。

参见 84 页“凤冈县”、778 页“湄潭县”。

余江县〔赣〕鹰潭市) ← 安仁县

位于东经 $116^{\circ}41'$ ~ $117^{\circ}09'$ 、北纬 $28^{\circ}04'$ ~ $28^{\circ}37'$ 之间。

因地处余水之北,故名余江县。

1912 年称安仁县;1914 年 1 月,因与湖南安仁县同名,故改称余江县。

余杭市(县级市〔浙〕杭州市) ← ⑧ 余杭市(县级市,省直辖) ← ⑦

④ 半山人民公社 ← ③ 杭州市郊区 ← ① 余杭县
 余杭县 ← ⑥ 钱塘联社 ← ④ 拱墅人民公社 ← ③ 杭州市郊区
 ⑤ 临安县 ← ② 临安县

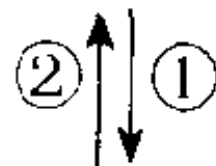
位于东经 $119^{\circ}40'$ ~ $120^{\circ}23'$ 、北纬 $30^{\circ}09'$ ~ $30^{\circ}34'$ 之间。

①1912年称余杭县;1958年撤销余杭县,并入杭州市成为杭州市郊区。

②1958年10月并入临安县。③1959年杭州市郊区分设半山、拱墅两人民公社。④1960年两人民公社合并,称钱塘联社。⑤1961年3月原余杭县辖地从临安县划出,并入钱塘联社。⑥1961年4月,恢复余杭县建制。⑦1994年4月5日,经国务院批准,撤销余杭县,设立余杭市(县级市),由省直辖。⑧1995年余杭市(县级市)改为由省直辖,地级市代管。

参见 354 页“余杭市”、539 页“临安市”。

慈溪县



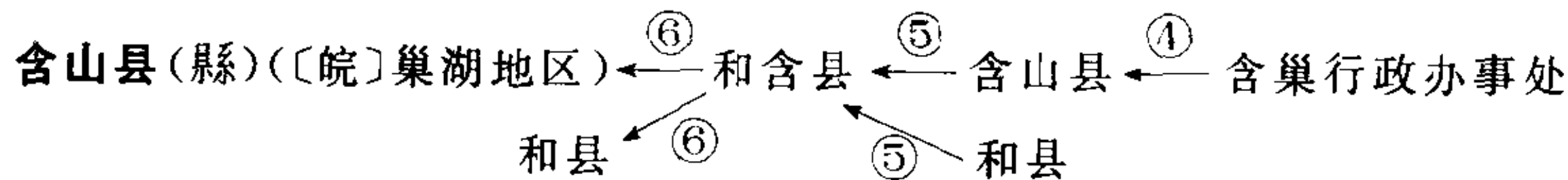
余姚市(县级市〔浙〕宁波市)←①余姚市(县级市,省直辖)←③余姚县

位于东经 120°52'~121°25'、北纬 29°39'~30°21' 之间。

因境内有“姚水”(即姚江)、“句余山”(即四明山),合山水之名而称“余姚”。

①1912年称余姚县;1954年调整县界,将慈溪县南部43个乡镇划归余姚县。②1954年调整县界,将余姚北部48个乡镇划归慈溪县。③1985年7月16日,撤销余姚县,设立余姚市(县级市),由省直辖。④1995年余姚市(县级市)改为由省直辖,地级市代管。

余姚县 见 355 页“余姚市”、830 页“慈溪市”。



←③含巢行政督察处←②和含行政办事处←①含山县

位于东经 117°54'~118°14'、北纬 31°25'~31°54' 之间。

因县境被众山所含,故名含山县。

①1912年称含山县;1942年9月在含南和县西南乡成立和含行政办事处。②1943年秋成立含巢行政督察处(县级)。③1943年冬成立含巢行政办事处(县级)。④1945年恢复含山县。⑤1958年12月15日,和县与含山县合并,成立和含县。⑥1959年6月1日两县分治,恢复含山县、和县建制。

1912年隶安徽省。1949年隶皖北行署区。1952年复隶安徽省。

参见 448 页“和县”。

含巢行政办事处 见 355 页“含山县”。

含巢行政督导处 见 355 页“含山县”。

含巢行政督導處 见 355 页“含山县”。

含巢行政辦事處 见 355 页“含山县”。

谷城县(〔鄂〕襄樊市)

位于东经 $111^{\circ}07'$ ~ $111^{\circ}52'$ 、北纬 $31^{\circ}53'$ ~ $32^{\circ}29'$ 之间。

1912 年称谷城县,县名沿用至今。

谷熟县 见 708 页“商丘市”。

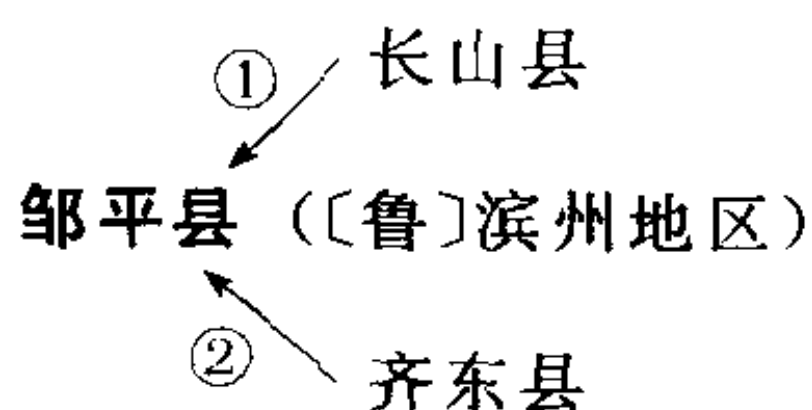
妥坝县 见 439 页“昌都县”。

孚远县 见 224 页“吉木萨尔县”。

孚遠縣 见 224 页“吉木萨尔县”。

狄道州 见 543 页“临洮县”、715 页“康乐县”。

狄道县(縣) 见 543 页“临洮县”、715 页“康乐县”。



位于东经 $117^{\circ}18'$ ~ $117^{\circ}57'$ 、北纬 $36^{\circ}42'$ ~ $37^{\circ}09'$ 之间。

因夏商时期舜后姚姓封邹侯国于此,且黄河下游冲积平原自此向北铺展,故称邹平。

①1912 年称邹平县、长山县、齐东县;1956 年长山县并入邹平县。②1958 年齐东县并入邹平县。

邹东县 见 481 页“泗水县”。

邹县 见 356 页“邹城市”。

邹城市(县级市〔鲁〕济宁市)←^②邹城市(县级市,省直辖)←^①邹县

位于东经 $116^{\circ}24'$ ~ $117^{\circ}30'$ 、北纬 $35^{\circ}11'$ ~ $35^{\circ}32'$ 之间。

①1912 年称邹县;1992 年 10 月 4 日,经国务院批准,撤销邹县,设立邹城市(县级市),由省直辖。②1995 年邹城市(县级市)改为由省直辖,地级市代管。

辛集市(县级市〔冀〕石家庄市)←^③辛集市(县级市,省直辖)←^②辛集市(县级市,石家庄地区)←^①束鹿县

位于东经 115°07'~115°28'、北纬 37°38'~38°08' 之间。

①1912 年称束鹿县;1986 年 3 月 5 日经国务院批准,撤销束鹿县,设立辛集市(县级市),由石家庄地区管辖。②1993 年辛集市改由省直辖。

③1995 年,辛集市(县级市)改为由省直辖,地级市代管。

1912 年隶直隶省。1928 年隶河北省。1938~1948 年隶晋冀鲁豫边区。1949 年复隶河北省。

库车县(〔新〕阿克苏地区)←—库车直隶州

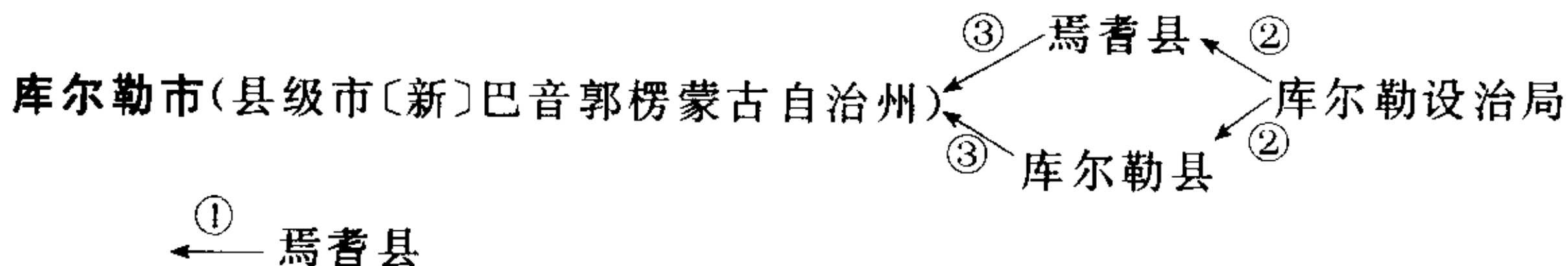
位于东经 82°35'~84°17'、北纬 40°46'~42°35' 之间。

1912 年称库车直隶州;1913 年改库车县,县名沿用至今。

1913 年隶新疆省。1955 年隶新疆维吾尔自治区。

参见 818 页“新和县”。

库车直隶州 见 357 页“库车县”、818 页“新和县”。



位于东经 85°12'~86°27'、北纬 41°14'~42°14' 之间。

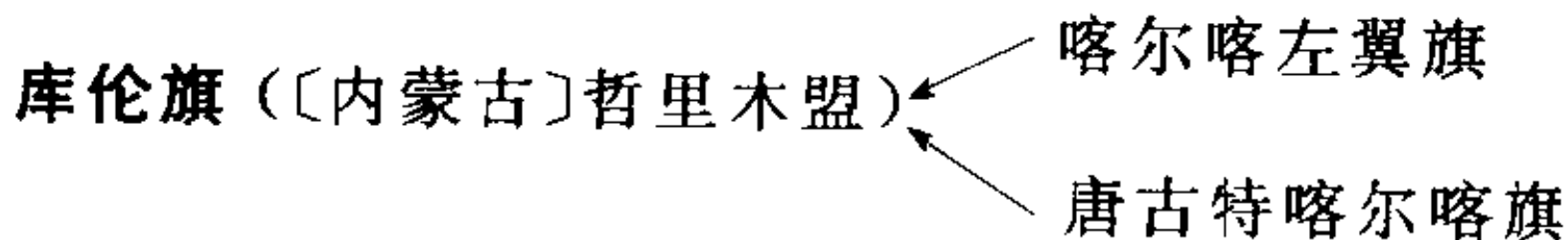
“库勒勒”为维吾尔语,《西域同文志》释为“观望”。

①1912 年称焉耆县;1930 年析焉耆县一部置库勒勒设治局。②1943 年改为库勒勒县。③1979 年析库勒勒县与焉耆县各一部置库勒勒市(县级市)。

库勒勒设治局 见 357 页“库勒勒市”。

库勒勒县 见 357 页“库勒勒市”。

库勒喀喇乌苏直隶厅 见 88 页“乌苏市”。



位于东经 121°09'~122°21'、北纬 42°21'~43°14' 之间。

1912 年来一直称库伦旗;1935 年喀尔喀左翼旗与唐古特喀尔喀旗并入库伦旗。

民国初年隶热河特别区。1928 年隶热河省。1935 年隶伪满兴安南省、伪满兴安总省。1949 年 5 月隶内蒙古自治区。1969 年隶吉林省。1979

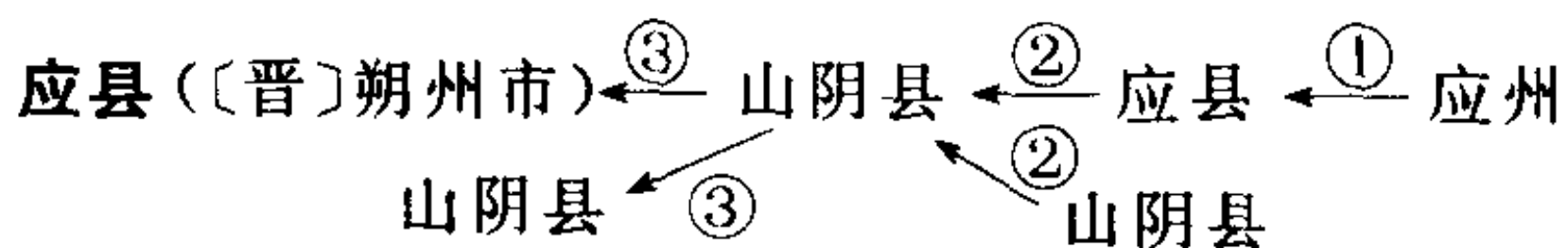
年复隶内蒙古自治区。

参见 422 页“奈曼旗”。

应山县 见 36 页“广水市”。

应西县 见 358 页“应城市”。

应州 见 358 页“应县”。

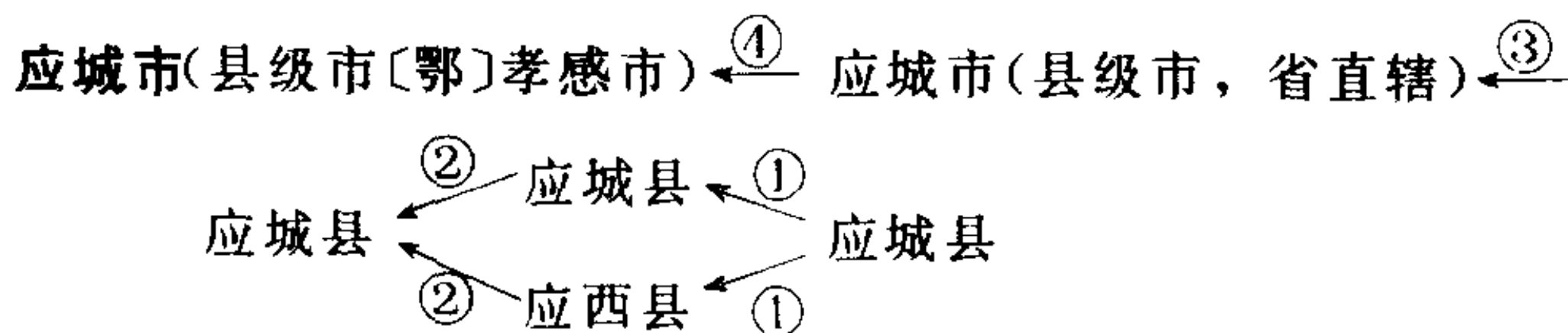


位于东经 112°58'~113°37'、北纬 39°17'~39°45' 之间。

①1912 年改应州为应县；②1958 年应县与山阴县合并，仍称山阴县。③1959 年二县分治，恢复应县、山阴县建制。

1912 年隶山西省。1949 年隶察哈尔省。1952 年复隶山西省。

参见 32 页“山阴县”。



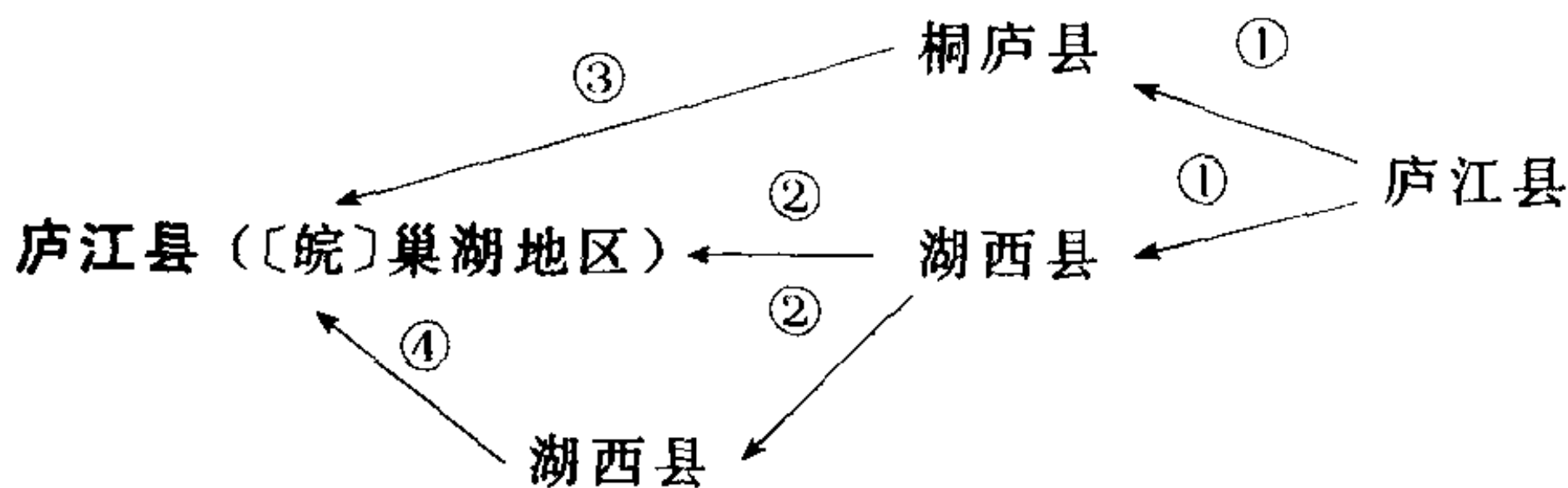
位于东经 113°19'~113°45'、北纬 30°43'~31°08' 之间。

因地处要冲，乃安、荆二府的咽喉，郢襄东道门户，应置城为守，故称应城。别称蒲阳（以其位于古蒲骚地之南而得名）。境内石膏贮量丰富，有“石膏之都”之美称。

①1912 年称应城县；1944 年 8 月析应城县分置应城、应西两县。②1945 年 3 月，应城、应西两县合并，仍称应城县。③1986 年 5 月 27 日，经国务院批准，撤销应城县，设立应城市。④1995 年应城市（县级市）改为由省直辖，地级市代管。

应城县 见 358 页“应城市”。

庐吉县 见 224 页“吉水县”。



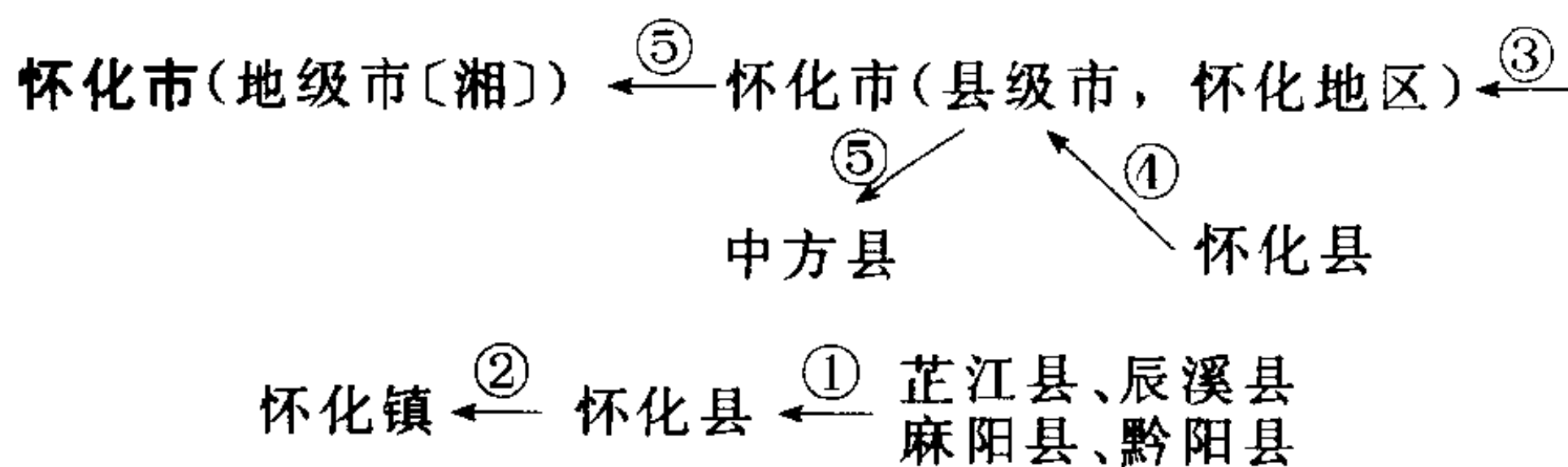
位于东经 117°00' ~ 117°33'、北纬 30°58' ~ 31°33' 之间。

- ①1912 年称庐江县;1947 年 12 月在庐江西南与桐城北乡成立桐庐县,同时成立湖西县。
- ②1948 年 8 月湖西县分为庐江县、湖西县两县。
- ③1949 年 2 月桐庐县的庐西南部分划归庐江县。
- ④1949 年 7 月湖西县并入庐江县。

1912 年隶安徽省。1949 年隶皖北行署区。1952 年复隶安徽省。

参见 410 页“枞阳县”。

庐陵县 见 224 页“吉安市”、225 页“吉安县”。



位于东经 109°45' ~ 110°27'、北纬 27°16' ~ 27°48' 之间。

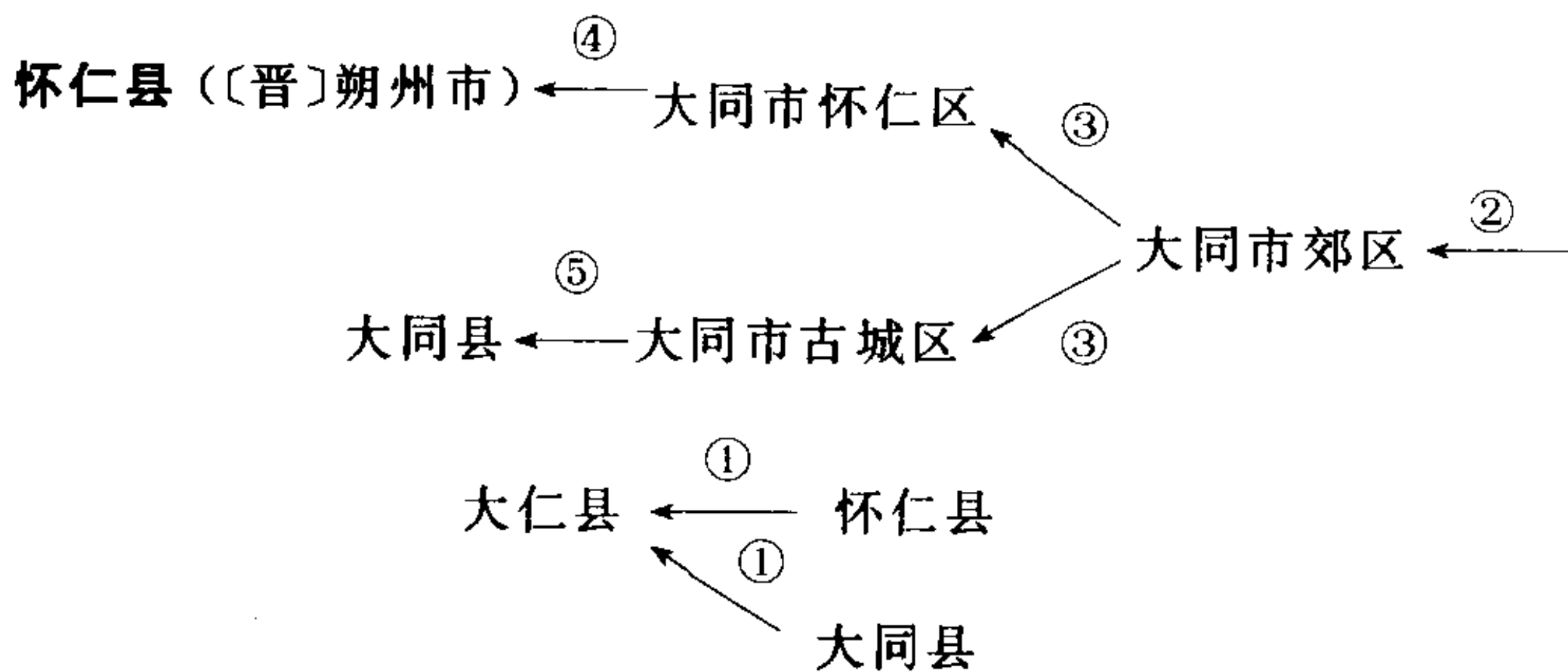
公元 1074 年(北宋熙宁七年)置泸阳县,下设八铺,怀化铺为其中之一,怀化之名源于此。怀化,意为“以怀柔政策感化而治之”。

- ①1942 年秋划芷江、辰溪、麻阳、黔阳四县各一部置怀化县。
- ②1975 年 1 月将怀化县城榆树湾镇和盈口公社划出,成立怀化县怀化镇。
- ③1979 年 4 月,经国务院批准,怀化镇升格为怀化市(县级市),隶怀化地区。
- ④1982 年 12 月,经国务院批准,怀化县并入怀化市。
- ⑤1997 年 11 月 29 日,经国务院批准,撤销怀化地区和县级怀化市,设立地级怀化市。

下设鹤城区和中方县。

怀化县 见 359 页“怀化市”。

怀仁县〔辽〕 见 603 页“桓仁满族自治县”。



位于东经 $112^{\circ}45'$ ~ $113^{\circ}26'07''$ 、北纬 $39^{\circ}36'$ ~ $39^{\circ}57'$ 之间。

- ①1912年称怀仁县；1954年7月怀仁县与大同县合并，称大仁县。②1958年10月大仁县并入大同市，称大同市郊区，由大同市辖。③1959年12月与原大同县分开，分成大同市怀仁区与大同市古城区。④1964年11月恢复怀仁县建制。⑤1965年1月恢复大同县建制。1912年隶山西省。1949年隶察哈尔省。1952年复隶山西省。

参见14页“大同县”。

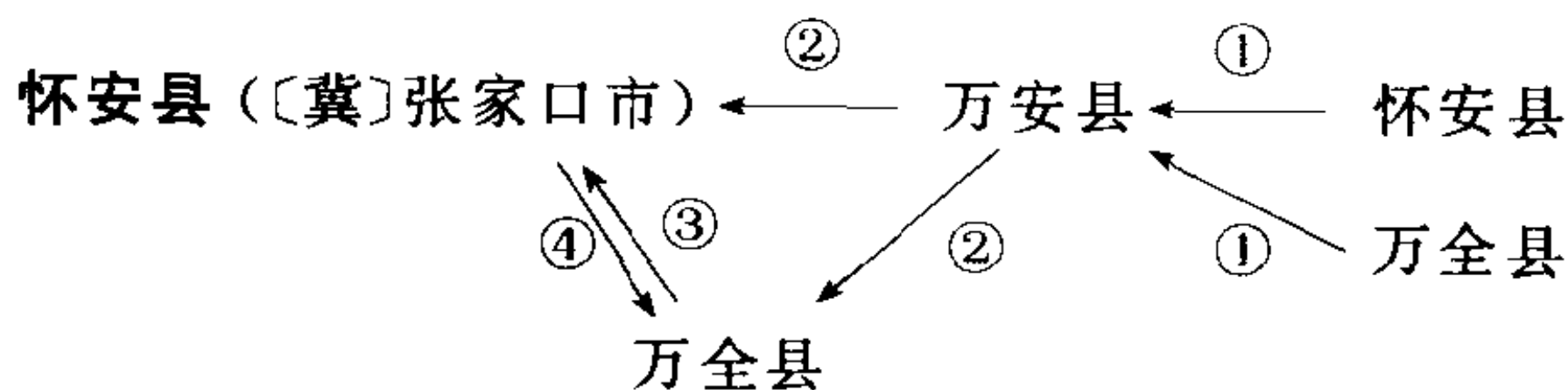
怀宁县〔皖〕安庆市

位于东经 $116^{\circ}28'$ ~ $117^{\circ}03'$ 、北纬 $30^{\circ}20'$ ~ $30^{\circ}50'$ 之间。

公元405~418年(东晋义熙年间)，安帝司马德宗复位，立县曰怀宁，以表示皖地安宁之意。县名沿用至今。

1912年隶安徽省。1949年隶皖北行署区。1952年隶安徽省。

参见291页“安庆市”。



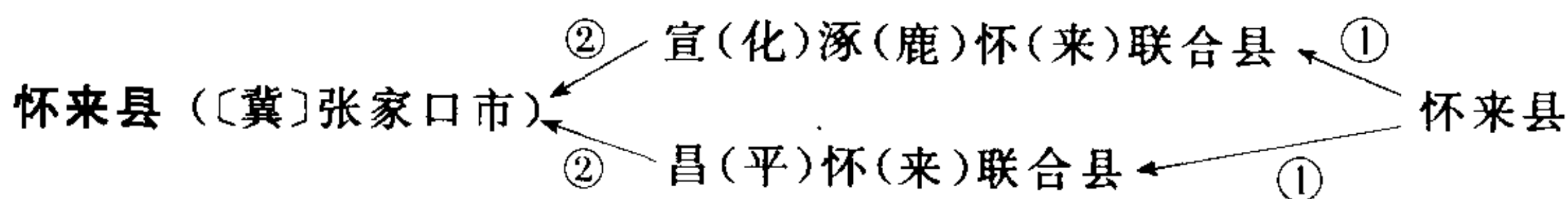
位于东经 $114^{\circ}08'$ ~ $114^{\circ}48'$ 、北纬 $40^{\circ}21'$ ~ $40^{\circ}47'$ 之间。

公元822年(唐穆宗长庆二年)置怀安县，取“朝廷施行先仁政，百姓怀恩而安”之意。

- ①1912年称怀安县；1941年4月怀安县、万全县2县合并，称万安县。②1945年怀安县、万全县恢复原建制。③1958年万全县并入怀安县。④1961年析怀安县，复置万全县。

民国初年隶直隶省。1928年隶察哈尔省。1937年怀安县的河川区隶伪察南自治政府，山区隶晋察冀边区。1939年隶伪蒙疆联合自治政府。1946年隶察哈尔省。1952年隶河北省。

参见24页“万全县”。



位于东经 $115^{\circ}16'$ ~ $115^{\circ}58'$ 、北纬 $40^{\circ}04'$ ~ $40^{\circ}35'$ 之间。

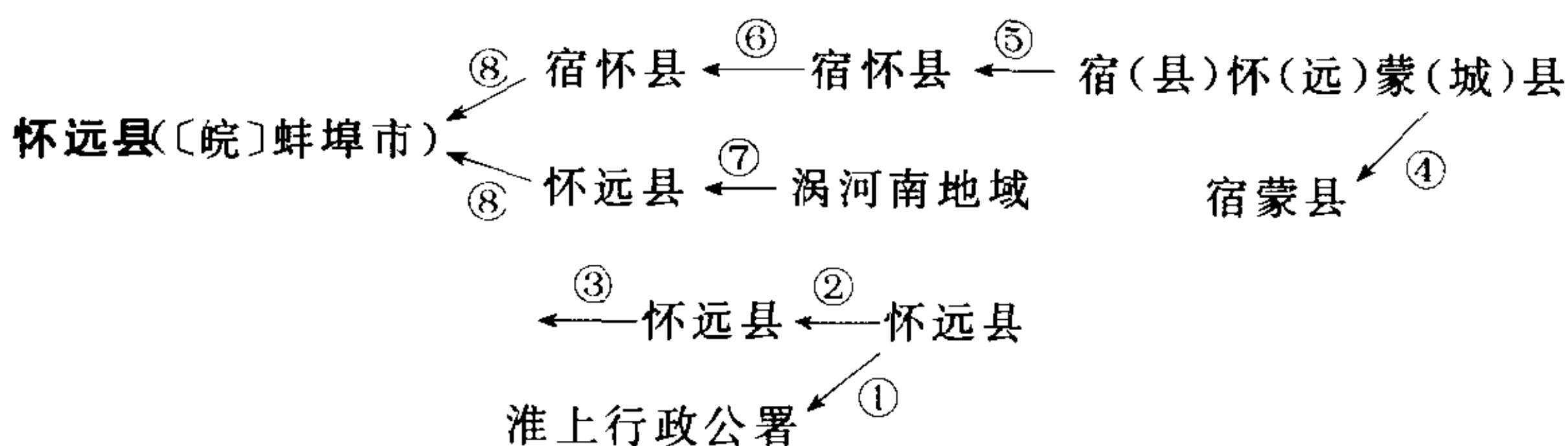
- ①1912年称怀来县；1938~1948年先后建立宣(化)涿(鹿)怀(来)联合

县、昌(平)怀(来)联合县。②1948年12月恢复怀来县建制。

民国初年隶直隶省。1928年隶察哈尔省。1939年9月隶伪蒙疆联合自治政府。1938~1948年隶晋察冀边区。1949年1月隶察哈尔省。1952年11月改隶河北省。

参见724页“涿鹿县”。

怀远县〔桂〕见7页“三江侗族自治县”。



位于东经 $116^{\circ}45'$ ~ $117^{\circ}09'$ 、北纬 $32^{\circ}43'$ ~ $33^{\circ}19'$ 之间。

①1912年称怀远县；1940年7月在涡河北建立淮上行政公署。②1941年1月建立怀远县抗日民主政府。③1944年11月在双桥建立宿(县)怀(远)蒙(城)县。④1944年12月在宿怀蒙境内设宿蒙县。⑤1944年12月在宿怀蒙境内又设宿怀县。⑥1947年6月恢复宿怀县。⑦1947年3月，豫皖苏六分区在涡河南地域建立怀远县。⑧1949年3月怀远县、宿怀县合并，称怀远县。

1912年隶安徽省。1949年隶皖北行署区。1952年隶安徽省。

参见446页“固镇县”。

怀(柔)顺(义)联合县 见566页“顺义区”。

怀柔县〔川〕见813页“新龙县”。

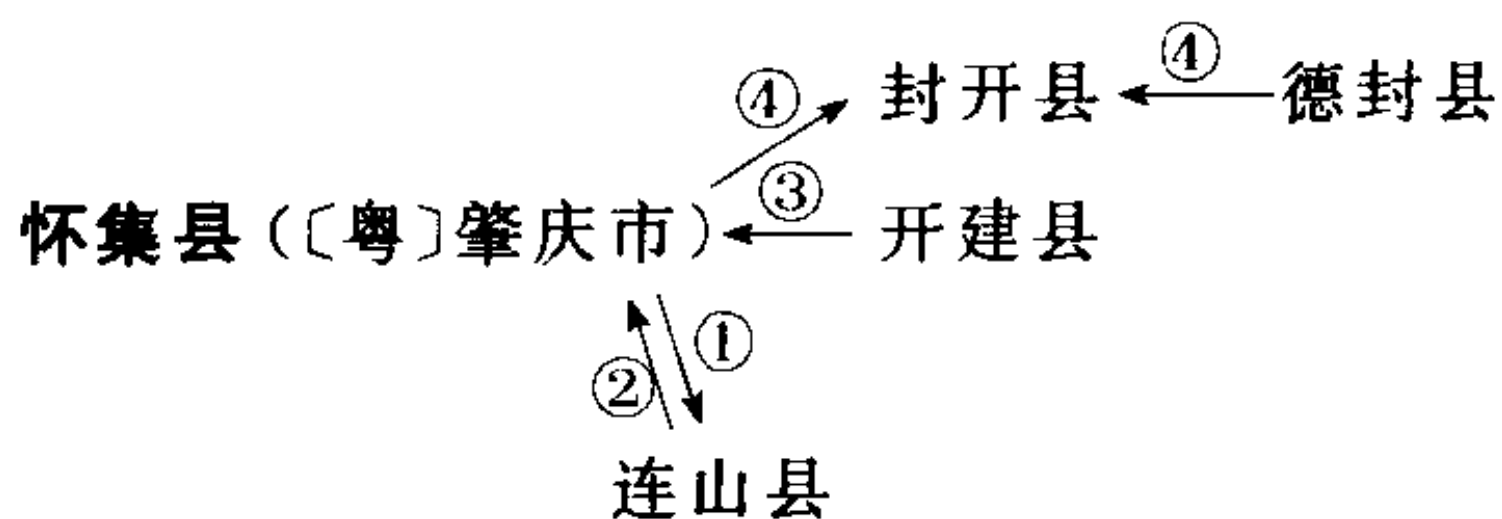
怀柔县〔京〕

位于东经 $116^{\circ}16'$ ~ $116^{\circ}51'$ 、北纬 $40^{\circ}06'$ ~ $41^{\circ}05'$ 之间。

公元1368年(元至正二十八年)建县以来，县名沿用至今。

1912年隶直隶省；1928年直隶省改为河北省。1958年10月怀柔县划归北京市。

怀涿联合县 见724页“涿鹿县”。



位于东经 $111^{\circ}51'$ ~ $112^{\circ}30'$ 、北纬 $23^{\circ}28'$ ~ $24^{\circ}23'$ 之间。

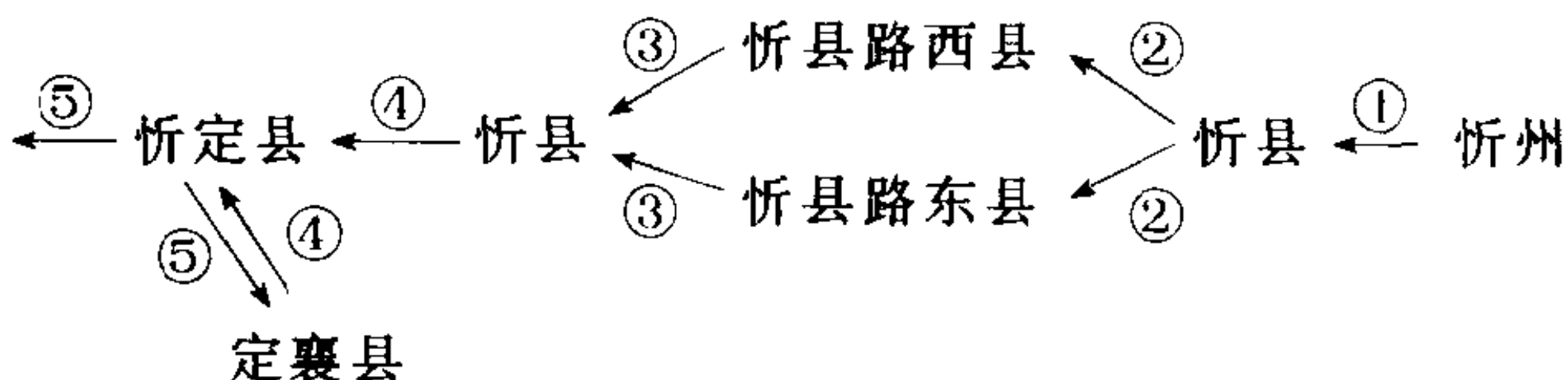
①1912年以来,怀集县名沿用至今;1952年8月连山县的第四区的嘉平、省三、上帅三乡划归怀集县辖。②1953年秋嘉平、省三、上帅三乡复归连山县。③1959年撤销开建县,并入怀集县。④1961年析怀集县的原开建县部分,与德封县一部,组成封开县。

1912~1952年隶广西省。1952年划归广东省。

参见 517 页“封开县”。

怀德县 见 83 页“公主岭市”。

忻州市(县级市〔晋〕忻州地区) ← ⑥ 忻县



位于东经 $112^{\circ}17'$ ~ $112^{\circ}58'$ 、北纬 $38^{\circ}13'$ ~ $38^{\circ}41'$ 之间。

①1912年称忻州;同年改忻州为忻县。②1938年忻县以同蒲铁路为界分为忻县路东县、忻县路西县。③1946年7月路东、路西两县合并,称忻县。④1958年12月1日忻县与定襄县合并,称忻定县。⑤1961年8月1日忻定两县分治,恢复忻县和定襄县。⑥1983年7月28日,撤销忻县,设立忻州市(县级市),由忻州地区辖。

1912年隶山西省。1938年路西县隶晋绥区;路东县隶晋察冀边区。1949年复隶山西省。

忻县(縣) 见 362 页“忻州市”、495 页“定襄县”。

忻县路东县 见 362 页“忻州市”。

忻县路西县 见 362 页“忻州市”。

忻定县 见 362 页“忻州市”、495 页“定襄县”。

忻城土县(縣) 见 363 页“忻城县”。

忻城县(縣)(〔桂〕柳州地区)←—忻城土县

位于东经 108°24'~109°06'、北纬 23°40'~24°23' 之间。

因石峰林立,群山环抱,桂北壮语谐音“忻城”,汉语意为石头城,因而得名。

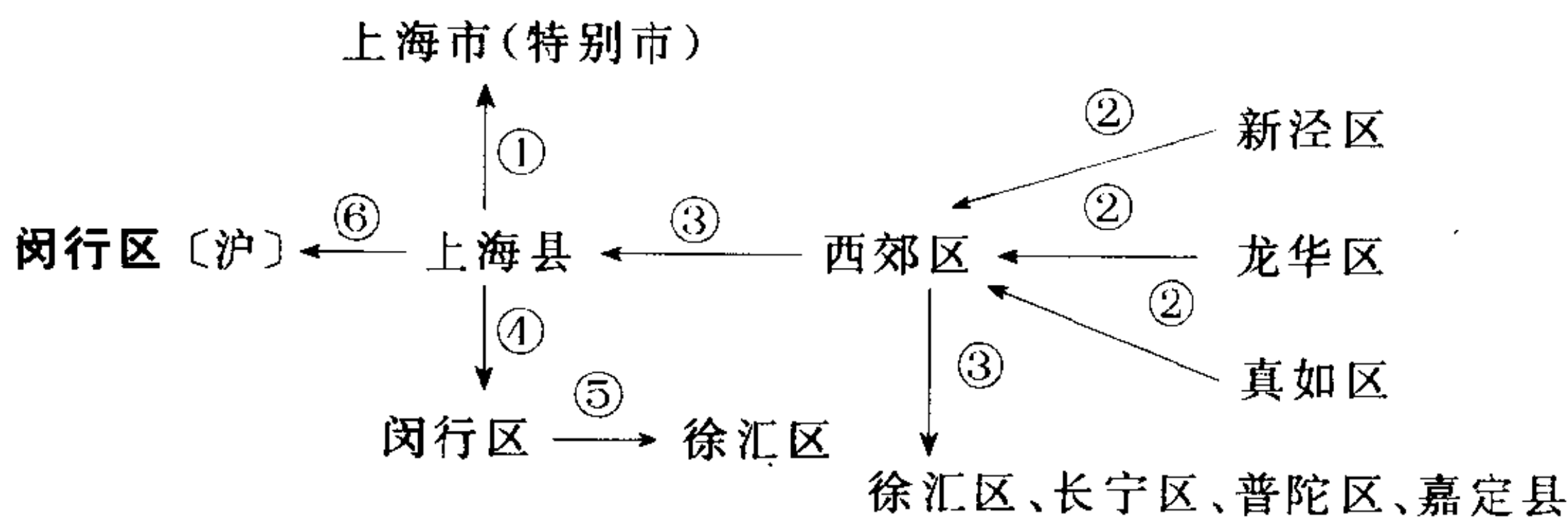
1912 年称忻城土县;1928 年改为忻城县。

1912 年隶广西省。1958 年 3 月 5 日后隶广西僮族自治区。1965 年 10 月 12 日广西僮族自治区更名为广西壮族自治区。

忻縣路西縣 见 362 页“忻州市”。

忻縣路東縣 见 362 页“忻州市”。

间岛省 见 226 页“吉林省”。

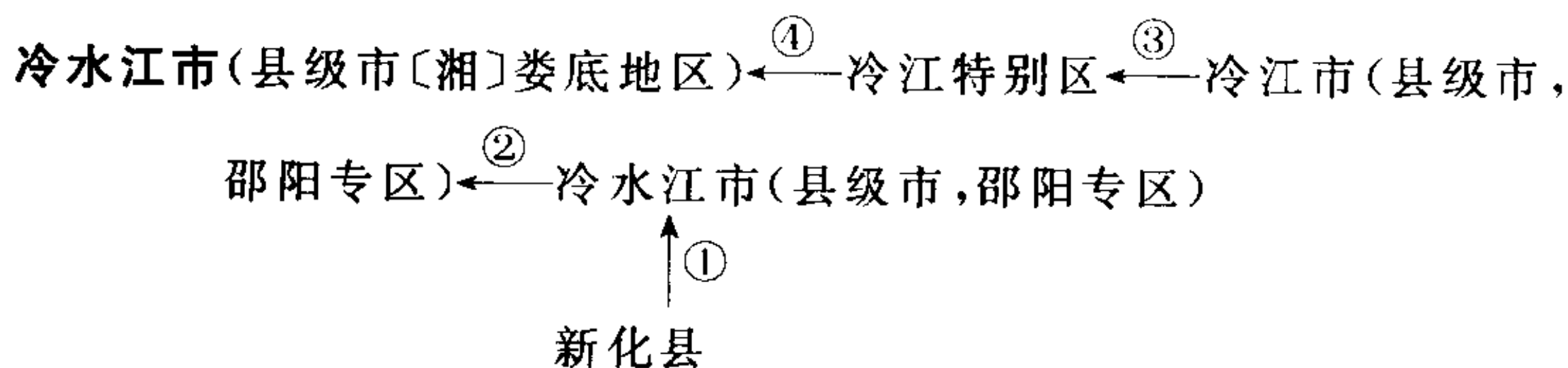


上海市 17 个市辖区之一。

①1912 年称上海县;1928 年 7 月析上海县置上海市(特别市),市、县分治。②1956 年新泾区、龙华区、真如区合并,设立西郊区。③1958 年 11 月撤销西郊区,部分辖区并入上海县,其他辖区并入徐汇区、长宁区、普陀区与嘉定县。④1960 年析上海县一部分置闵行区。⑤1964 年撤销闵行区,并入徐汇区。⑥1992 年 9 月 26 日,经国务院批准,撤销上海县,设立新的闵行区。

1912 年隶江苏省。1937 年隶上海特别市。1945 年复隶江苏省。1949 年 5 月 15 日此地解放后隶苏南行署区;1953 年隶江苏省。1958 年 1 月划归上海市(直辖市)。

参见 634 页“徐汇区”。



位于东经 $111^{\circ}18' \sim 111^{\circ}36'$ 、北纬 $27^{\circ}30' \sim 27^{\circ}50'$ 之间。

有“世界锑都”之雅称。因境内涟溪两岸多井,井水冰冷,故称冷水江。

①1960年由新化县冷江区改设冷水江市(县级市),隶邵阳专区。②1961年因“冷水江市”与“冷水滩市”名称相近,易混淆,故更名为冷江市。③1962年撤销冷江市,设冷江特别区(隶新化县)。④1969年重建市,称冷水江市(县级市)。

参见 813 页“新化县”。

冷水滩市 见 202 页“永州市”。

冷江市 见 363 页“冷水江市”。

冷江特别区 见 363 页“冷水江市”。

冶山县(縣) 见 175 页“仪征市”。

汪清县(縣)(〔吉〕延边朝鲜族自治州)

↙
延吉县

位于东经 $129^{\circ}5' \sim 130^{\circ}56'$ 、北纬 $43^{\circ}6' \sim 44^{\circ}3'$ 之间。

县名源于满语,本音“旺钦”,即“堡垒”之意。本县南部,地势低洼,每逢雨季,积水成流,名曰汪清河,县名由此而来。

1912年即称汪清县,县名沿用至今;1938年将延吉县北部(今龙井县)划入汪清县。

民国初年隶吉林省。1934年隶间岛省,1943年隶东满总省。1945年隶松江省,1949年复隶吉林省。

参见 446 页“图们市”。

泮阳县 见 33 页“千阳县”。

泮陽縣 见 33 页“千阳县”。

沅江市(县级市〔湘〕益阳市)←^③沅江市(县级市,省直辖)←^②沅江市(县级市,益阳地区)←^①沅江县

位于东经 $112^{\circ}14' \sim 112^{\circ}56'$ 、北纬 $28^{\circ}42' \sim 29^{\circ}11'$ 之间。

以“沅水归宿之地”而得名。

①1912年称沅江县;1989年1月,经国务院批准,撤销沅江县,设立沅江市(县级市),隶益阳专区。②1994年3月7日,经国务院批准,沅江市(县级市)改为由省直辖。③1995年沅江市(县级市)改为由省直辖,地级市代管。

沅江县(縣) 见 364 页“沅江市”。

沅州府 见 330 页“芷江侗族自治县”。

沅陵县(縣)(〔湘〕怀化市)←—辰州府

位于东经 110°05′~111°06′、北纬 28°04′~29°02′之间。

素有“天然林国”之称。

1912 年称辰州府;1914 年改为沅陵县。

沐川分县(縣) 见 365 页“沐川县”。

沐川设治局 见 365 页“沐川县”。

沐川县(縣)(〔川〕乐山市)←^③—沐川设治局←^②—沐川分县←^①—屏山县

位于东经 103°32′~104°07′、北纬 28°45′~29°15′之间。

“沐川”二字是由古“沐源县”名演变而来。

①1912 年称屏山县;1928 年析屏山县部分地置沐川分县。②1940 年 12 月 12 日设沐川设治局。③1942 年 4 月 1 日正式成立沐川县。

1912 年隶四川省。1950 年隶川南行署区。1952 年复隶四川省。

参见 592 页“屏山县”。

沐川設治局 见 365 页“沐川县”。

沛北县(縣) 见 365 页“沛县”。

沛县(縣)(〔苏〕徐州市)←^④—沛北县←^③—沛铜办事处←^②—沛滕边联合办事处←^①—沛县

位于东经 116°04′~117°09′、北纬 34°28′~34°59′之间。

秦置沛县,因古有“沛泽”而得名。

①1912 年称沛县;1939 年建立沛滕边联合办事处。②1944 年建立沛铜办事处。③1944 年建沛北县。④1948 年 11 月沛县全境解放,恢复原建制。

1912 年隶江苏省。1949 年 3~9 月隶平原省。1949 年 10 月隶山东省。

1953 年 1 月复隶江苏省。

沛铜办事处 见 365 页“沛县”。

沛銅辦事處 见 365 页“沛县”。

沛滕边联合办事处 见 365 页“沛县”条。

沛滕邊聯合辦事處 见 365 页“沛县”。

沔阳州 见 174 页“仙桃市”、625 页“监利县”。

沔阳县〔鄂〕 见 174 页“仙桃市”、577 页“洪湖市”、625 页“监利县”。

沔县(縣)[陝] 见 573 页“勉县”。

沔陽州 见 174 页“仙桃市”、625 页“监利县”。

沔陽縣 见 174 页“仙桃市”、577 页“洪湖市”、625 页“监利县”。

泚源县(縣) 见 646 页“唐河县”。

沙丁宗 见 213 页“边坝县”。

沙北县(縣) 见 546 页“临颖县”、904 页“襄城县”。

沙田区(區)[港] 见 561 页“香港特别行政区”。

沙市市 见 518 页“荆州市”。

沙县(縣)[甘] 见 543 页“临洮县”。

沙县(縣)([闽]三明市)

位于东经 $117^{\circ}33'$ ~ $118^{\circ}06'$ 、北纬 $26^{\circ}06'$ ~ $26^{\circ}41'$ 之间。

1912 年称沙县,县名沿用至今。

民国初年废府、州制后隶建安道。废道后直隶福建省,之后改隶福建第三、第二行政督察区。1934 年 1~2 月中国工农红军东方军攻占沙县期间,曾成立中华苏维埃共和国沙县革命委员会。1949 年 6 月 16 日沙县解放,先后隶福建第二行政督察区,南平专区。1970 年 7 月改隶三明地区。1983 年 4 月,沙县隶三明市。

参见 8 页“三明市”。

沙沟市(縣) 见 299 页“兴化市”。

沙坪坝区[渝]←—重庆市沙坪坝区[川]

1997 年 3 月 14 日重庆市(地级市)升格为直辖市;沙坪坝区随之改为直辖市市辖区。

沙泥分县(縣) 见 543 页“临洮县”。

沙河市(县级市[冀]邢台市)←^⑤沙河市(县级市,省直辖)←^①沙河市(县级市,邢台地区)←^③沙河县←^②邢台县←^①沙河县

位于东经 $113^{\circ}52'$ ~ $114^{\circ}40'$ 、北纬 $36^{\circ}50'$ ~ $37^{\circ}03'$ 之间

县市名因境内有沙河而得名。

①1912 年称沙河县;1958 年沙河县并入邢台县。②1961 年恢复沙河县。③1987 年 7 月 2 日,经国务院批准,撤销沙河县,设立沙河市(县级市),邢台地区辖。④1993 年 6 月 19 日,沙河市(县级市)改为由省直辖。⑤1995 年沙河市(县级市)改为由省直辖,地级市代管。

民国初年隶直隶省。1928 年 6 月隶河北省。1938 年隶晋冀鲁豫边区。

1948年9月隶华北行政区。1949年8月复隶河北省。

沙河县 见222页“邢台县”、366页“沙河市”。

沙洋县(〔鄂〕荆门市)←—荆门市沙洋区

1998年12月9日经国务院批准,撤销荆门市沙洋区,设立沙洋县。

沙洲县(縣) 见280页“江阴市”、378页“张家港市”、695页“常熟市”。

沙雅县(縣)(〔新〕阿克苏地区)

位于东经81°55′~84°87′、北纬39°31′~41°25′之间。

沙雅的“沙”取自维吾尔族一部落首领的姓氏,“雅”(ya)有怜悯、怜悯之意,取部落首领怜悯属下之意命名。

1903年建县以来,县名沿用至今。

1912年隶新疆省。1955年隶新疆维吾尔自治区。

沙湾县(〔新〕伊犁哈萨克自治州塔城地区)←—绥来县

位于东经84°57′~86°09′、北纬43°20′~45°20′之间。

因河流多沙石而得名。

1912年称绥来县;1915年析绥来县部分地置沙湾县。

1915年隶新疆省。1955年隶新疆维吾尔自治区。

参见121页“石河子市”。

沙沟市(縣) 见299页“兴化市”。

沙湾縣 见121页“石河子市”、367页“沙湾县”。

汨罗市(县级市〔湘〕岳阳市)←^③—汨罗市(县级市,省直辖)←^②—汨罗县 ←^①—湘阴县

位于东经112°51′~113°27′、北纬28°28′~29°27′之间。

①1912年称湘阴县;1966年2月析湘阴东部地域设汨罗县。②1987年9月23日,经国务院批准,撤销汨罗县,设立汨罗市。③1995年汨罗市(县级市)改为由省直辖,地级市代管。

汨罗县 见367页“汨罗市”、774页“湘阴县”。

沃卡宗 见670页“桑日县”。

沃野设治局 见669页“陶乐县”。

沃野設治局 见669页“陶乐县”。

沂水县(縣)(〔鲁〕临沂市)←^②—

沂临边县	沂东县
沂南县	沂北县
莒沂边县	沂源县
沂中县	

←^①—沂水县

位于东经 $118^{\circ}13' \sim 119^{\circ}03'$ 、北纬 $35^{\circ}36' \sim 36^{\circ}13'$ 之间。

公元 596 年(隋开皇十六年)改东安县为沂水县,以沂河过境得名。

①1912 年称沂水县;1940~1949 年,沂水县和临沂、莒县、蒙阴等县曾先后划分为沂临边县、沂南县、莒沂边县、沂中县、沂东县、沂北县、沂源县。②1949 年 8 月撤销沂中县,恢复沂水县。

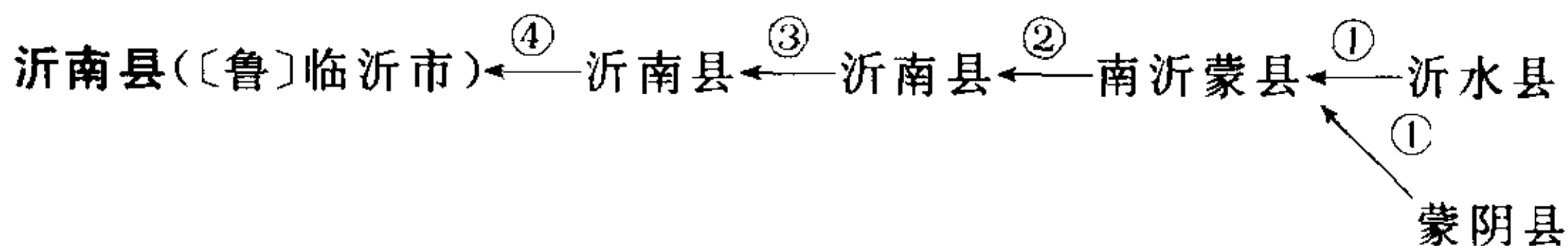
参见 368 页“沂南县”、368 页“沂源县”。

沂东县 见 367 页“沂水县”。

沂北县(縣) 见 367 页“沂水县”。

沂中县(縣) 见 367 页“沂水县”。

沂東縣 见 367 页“沂水县”。

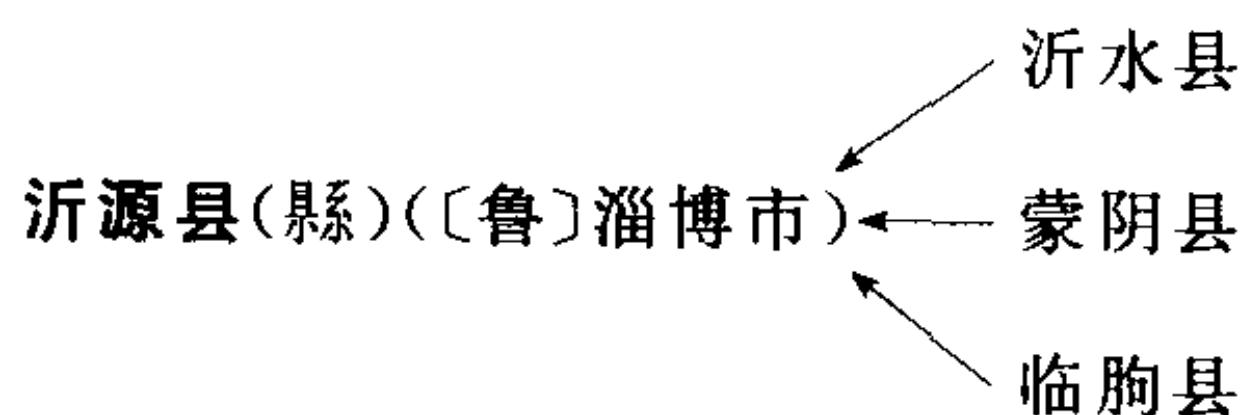


位于东经 $118^{\circ}07' \sim 118^{\circ}43'$ 、北纬 $35^{\circ}19' \sim 35^{\circ}46'$ 之间。

①1912 年称沂水县;1939 年 10 月中共山东分局将沂水县泰(安)石(白所)路以南地区划出置新县,称南沂蒙县,辖沂水县的五、六、九、十区及原蒙阴县的二、四区。②1940 年 3 月改称沂南县。③1941 年撤销沂南县;1942 年 7 月复置沂南县。④1958 年再次撤销沂南县;1961 年 8 月再置沂南县。

参见 367 页“沂水县”。

沂临边县 见 367 页“沂水县”。




位于东经 $117^{\circ}49' \sim 118^{\circ}31'$ 、北纬 $35^{\circ}55' \sim 36^{\circ}23'$ 之间。

因沂河发源于此,故名沂源县。

1912 年称沂水县、蒙阴县、临胸县;1944 年 5 月析沂水县、蒙阴县、临胸县交界地区合置沂源县。

参见 367 页“沂水县”。

沂臨邊縣 见 367 页“沂水县”。



位于东经 111°13'~111°41'、北纬 36°27'~36°48' 之间。

①1912 年称汾西县;1958 年 6 月与霍县合并,称霍汾县。②1958 年 10 月霍汾县并入洪洞县。③1959 年 9 月析洪洞县,恢复霍汾县。④1961 年 5 月霍县、汾西县分治,恢复原建制。

参见 887 页“霍州市”。



位于东经 111°25'~112°00'、北纬 37°08'~37°29' 之间。

因县境濒汾河,且宋、金两代皆于西河县(即现汾阳辖地)设过汾阳军而得名。特产核桃,素有“核桃之乡”之称。

①1912 年称汾阳县;1958 年 9 月汾阳县与文水县、交城县合并,称汾阳县。②1959 年 9 月三县分治,恢复汾阳县、文水县、交城县建制。③1996 年 8 月 20 日,经国务院批准,撤销汾阳县,设立汾阳市(县级市),隶吕梁地区。

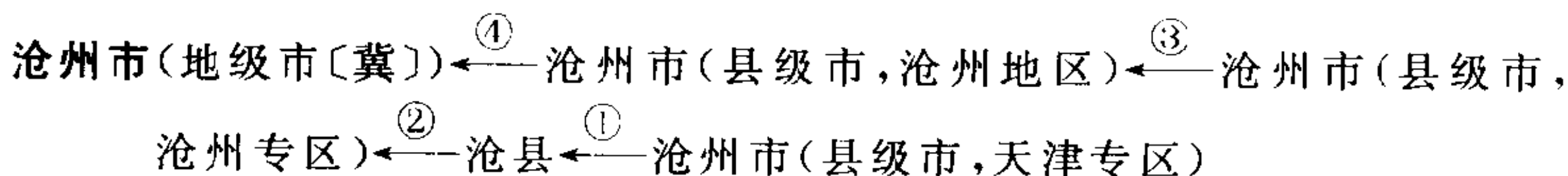
1912 年隶山西省。1940 年隶晋绥边区。1949 年复隶山西省。

汾阳县 见 105 页“文水县”、274 页“交城县”。

汾城县 见 565 页“侯马市”、903 页“襄汾县”。

汾陽縣 见 369 页“汾阳市”。

沧州 见 370 页“沧县”。



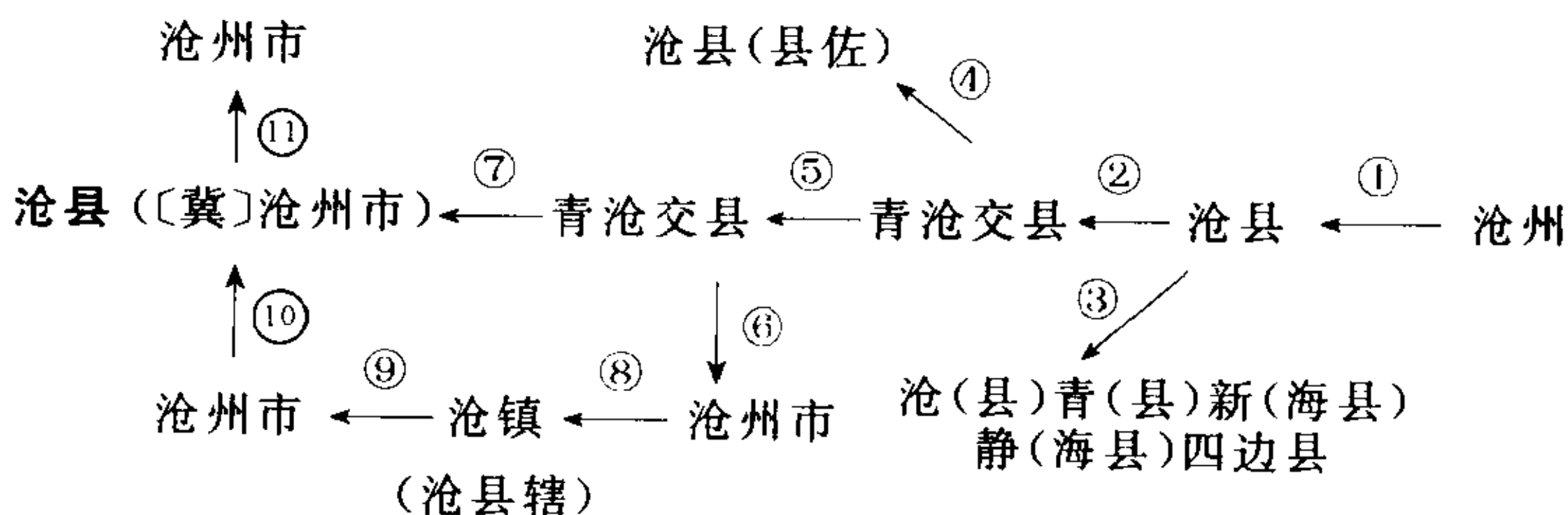
位于东经 116.8°、北纬 38.3°。

因市东南开元寺前有一铁狮,总重 29.3 吨,是我国早期最大的铁铸艺术品,故有“狮城”之称。

①1958 年 9 月析沧县沧镇置沧州市(县级市),由天津专区辖;1958 年 11 月沧州市撤销,并入沧县。②1961 年复设沧州市(县级市),由沧州专区辖。③1970 年沧州市(县级市)改由沧州地区辖。④1984 年 1 月沧州市升格为地级市。

下设运河区和新华区。1984~1997 年曾设郊区,1997 年 10 月 21 日撤销。

参见 370 页“沧县”。



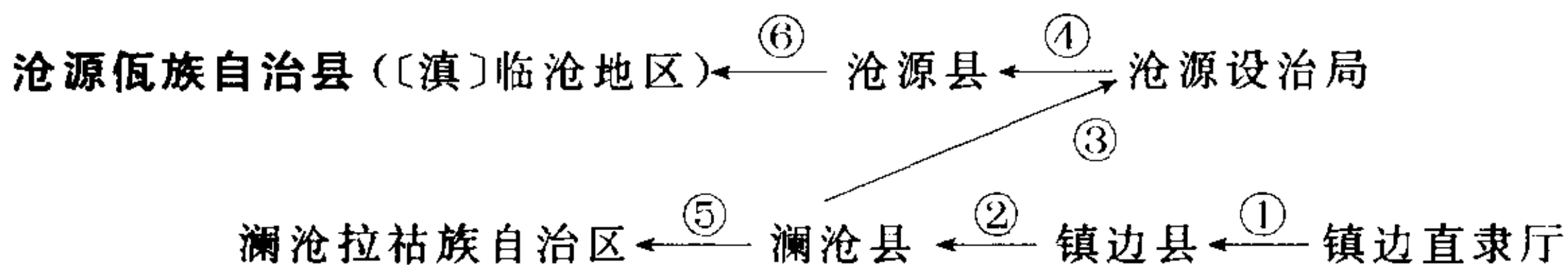
位于东经 116°27′~117°09′、北纬 38°05′~38°33′ 之间。

①1912 年称沧州;1913 年改为沧县。②1944 年以沧县南运河西部地区与青县、交河县连壤区组成青沧交县;1946 年 1 月撤销。③1945 年 5 月由沧县、青县、新海县、静海县四县边缘地区建沧县青县新海县静海县四边县;1945 年 10 月撤销。④1946 年 1 月南运河西部地区设沧县(县佐)。⑤1946 年 6 月重建青沧交县。⑥1947 年 6 月 15 日沧县城区设沧州市。⑦1949 年 8 月撤销青沧交县,恢复沧县原建制。⑧1949 年 8 月沧州市改为沧镇,隶沧县辖。⑨1958 年 9 月 5 日由沧镇重设沧州市。⑩1958 年 12 月 20 日撤销沧州市,并入沧县。⑪1961 年 6 月沧县城关再次建立沧州市。

民国初年隶直隶省。1928 年隶河北省。1938 年隶冀鲁边区。1944 年隶晋察冀边区。1949 年 8 月复隶河北省。

参见 369 页“沧州市”、510 页“孟村回族自治县”、690 页“黄骅市”。

沧(县)青(县)新(海县)静(海县)四边县 见 370 页“沧县”。

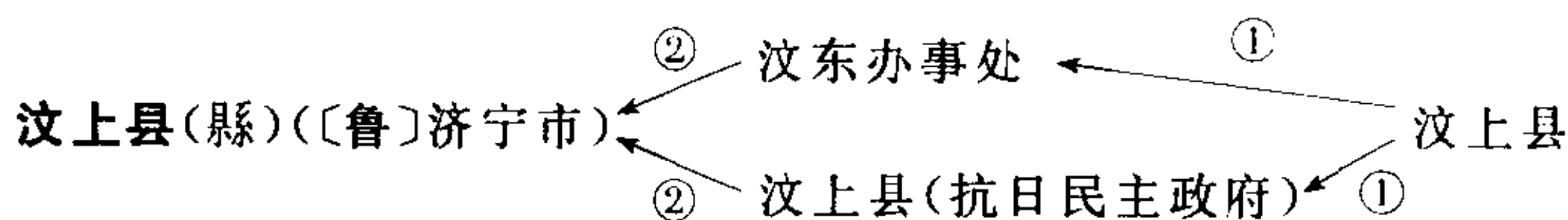


位于东经 98°52' ~ 99°43'、北纬 23°04' ~ 23°30' 之间。

- ①1912 年称镇边直隶厅；1913 年改为镇边县。
- ②1915 年改为澜沧县。
- ③1936 年析澜沧县，设立沧源设治局。
- ④1951 年改称沧源县。
- ⑤1953 年 4 月 7 日成立澜沧拉祜族自治区。
- ⑥1964 年成立沧源佤族自治县。

沧源设治局 见 371 页“沧源佤族自治县”、880 页“澜沧拉祜族自治县”。

沧源县 见 371 页“沧源佤族自治县”。

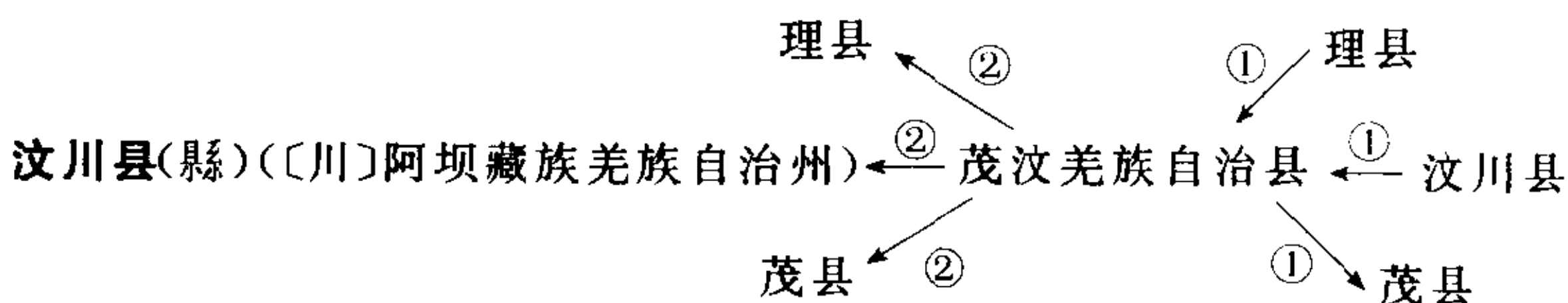


位于东经 116°18' ~ 116°40'、北纬 35°31' ~ 35°56' 之间。

公元 1208 年(金泰和八年)，取“汶水之滨(上)”意，更名为汶上县。

- ①1912 年称汶上县；1939 年 5 月 11 日成立汶东办事处和汶上县(抗日民主政府)。
- ②1949 年合并，复称汶上县。

参见 734 页“梁山县”。



位于东经 102°51' ~ 103°44'、北纬 30°45' ~ 31°43' 之间。

因县西有汶水而得名。古“汶”、“岷”相通，“汶水”即今“岷江”。

- ①1912 年称汶川县；1958 年 7 月汶川县与理县、茂县合并，称茂汶羌族自治县。
- ②1963 年三县分治，恢复汶川县、茂县、理县原建制。

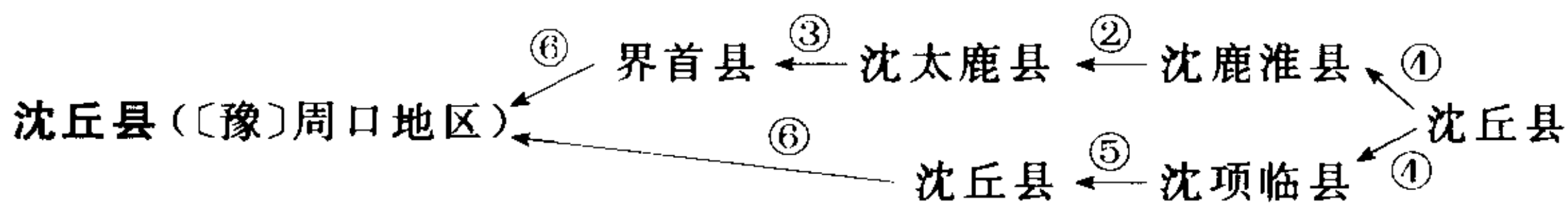
汶川县，1912 年隶四川省。1950 年隶川西行署区。1952 年复隶四川省。

参见 416 页“茂县”、679 页“理县”。

汶东办事处 见 371 页“汶上县”。

汶東辦事處 见 371 页“汶上县”。

沈太鹿县(縣) 见 372 页“沈丘县”。

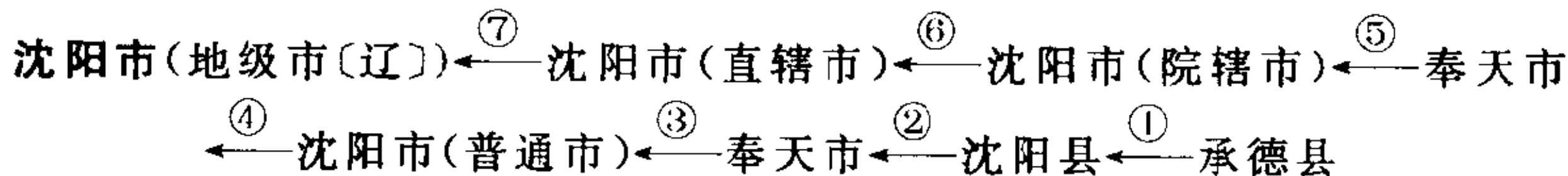


位于东经 114°57′~115°21′、北纬 33°05′~33°31′ 之间。

①1912 年称沈丘县；1947 年人民解放军挺进沈丘，1947 年 2 月在沙河北建沈鹿淮县。②1947 年 11 月，改为沈太鹿县。③1947 年 12 月改为界首县。④在沙河南，1947 年 5 月建沈项临县。⑤1947 年 9 月，建沈丘县。⑥1949 年 3 月，全县解放，恢复沈丘县原建制。

参见 662 页“郸城县”。

沈邱縣 见 372 页“沈丘县”。



位于东经 123.4°、北纬 41.8°。

沈阳一名始于元朝，因处地沈河的北面，故称沈阳。

①1913 年为承德县；1913 年 4 月改沈阳县。②1923 年析沈阳县成立奉天市。③1929 年改奉天市为沈阳市(普通市)。④1931 年 9 月改沈阳市为奉天市。⑤1945 年 10 月恢复沈阳市名称，为院辖市。⑥1949 年设立沈阳直辖市。⑦1954 年 6 月 19 日，改沈阳直辖市为地级市。

1923 年隶奉天省。1929 年隶辽宁省。1932 年隶伪满奉天省。1945 年光复后复隶辽宁省。1947 年为中华民国行政院院辖市。1949 年为中央直辖市。1954 年 6 月 14 日起复隶辽宁省。

下设于洪区、大东区、东陵区、苏家屯区、沈河区、和平区、皇姑区、铁西区 and 新城子区。

参见 215 页“辽宁省”。

沈阳县 见 372 页“沈阳市”。

沈邱縣 见 662 页“郸城县”。

沈项临县 见 372 页“沈丘县”、513 页“项城市”。

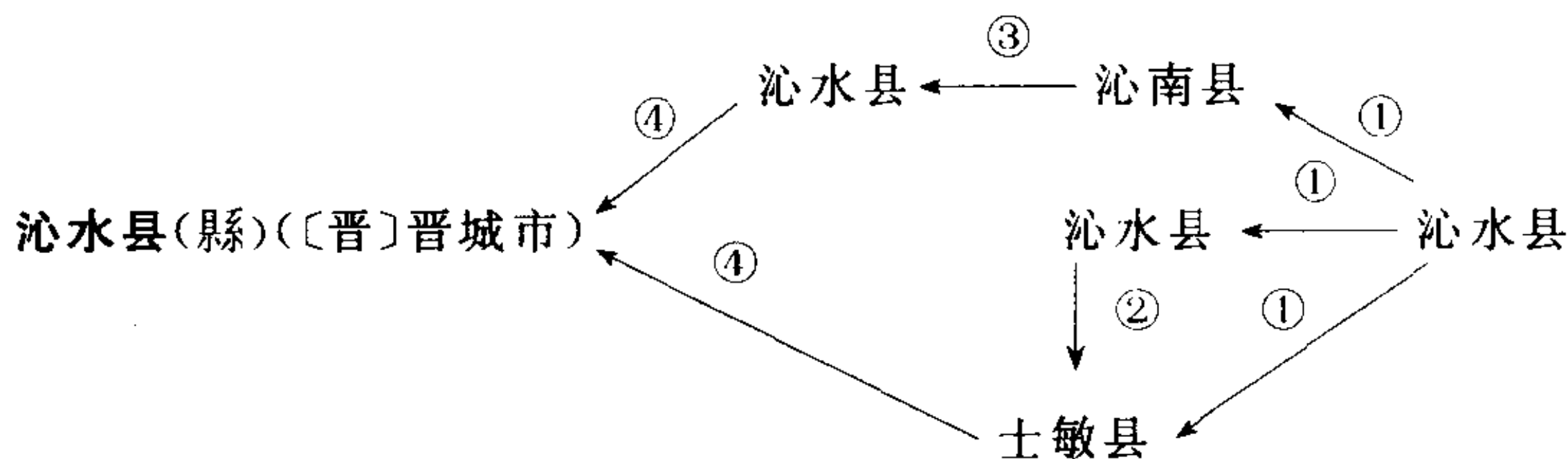
沈项淮县 见 513 页“项城市”。

沈铁抚联合县 见 630 页“铁岭县”。

沈鹿淮县(縣) 见 372 页“沈丘县”、662 页“郸城县”。

沈項淮縣 见 513 页“项城市”。

沈项临县 见 372 页“沈丘县”、513 页“项城市”。



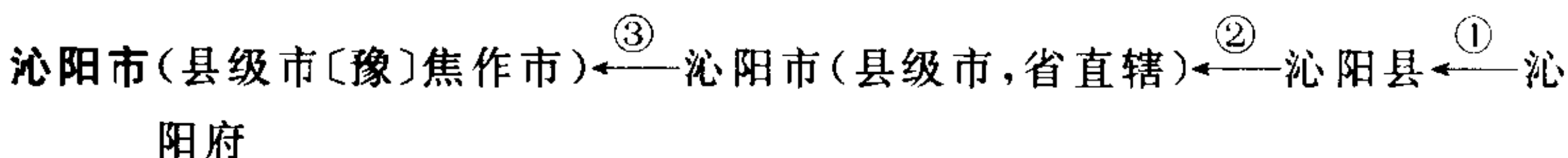
位于东经 111°55'~112°47'、北纬 35°24'~35°04' 之间。

①1912 年称沁水县；1941 年将沁水县分设沁南县、沁水县、土敏县三县。②1943 年撤销沁水县，并入土敏县。③1944 年沁南县改为沁水县。④1947 年沁水县、土敏县二县合并，恢复沁水县旧制。

1912 年隶山西省。1941 年隶晋冀鲁豫边区。1949 年复隶山西省。

参见 311 页“阳城县”。

沁东县 见 373 页“沁县”。



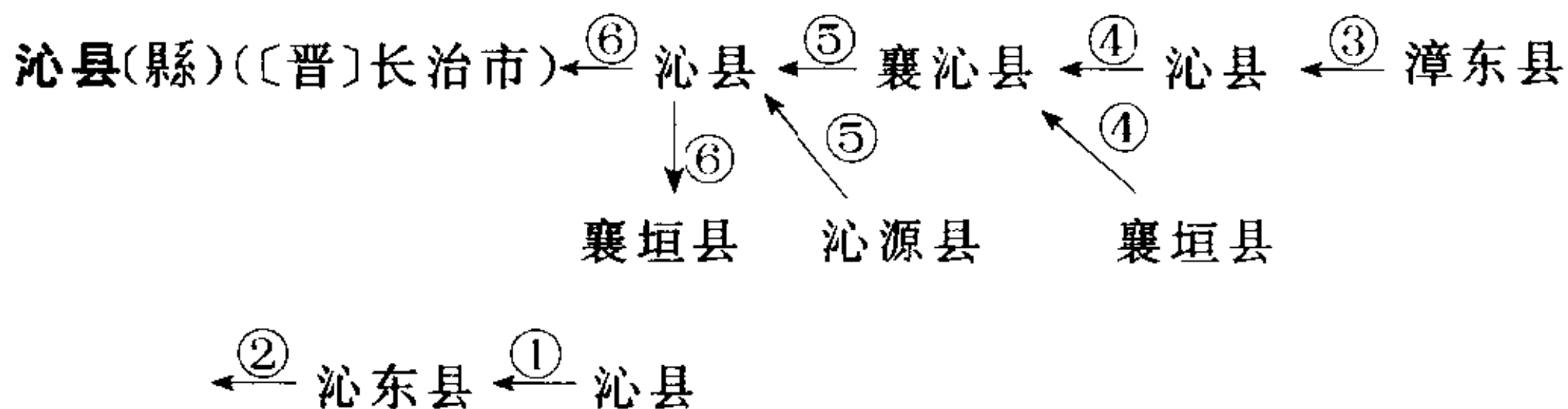
位于东经 112°46'~113°02'、北纬 34°59'~35°18' 之间。

①1913 年废沁阳府，改为沁阳县。②1989 年 9 月 27 日，经国务院批准，撤销沁阳县，设立沁阳市(县级市)，由省直辖。③1995 年沁阳市(县级市)改为由省直辖，地级市代管。

1912 年隶河南省。1949 年 8 月隶平原省。1952 年 12 月复隶河南省。

沁阳县 见 373 页“沁阳市”、775 页“温县”、743 页“博爱县”。

沁阳府 见 373 页“沁阳市”。



位于东经 112°28'~112°54'、北纬 36°26'~36°59' 之间。

①1912 年称沁县；1940 年 10 月在漳东置沁东县。②1946 年 7 月废沁

东县,并入漳东县。③1946年原沁县辖地回归沁县,恢复原建制。④1958年9月,沁县与襄垣县合并,称襄沁县。⑤1958年襄沁县与沁源县合并,仍称沁县。⑥1959年11月三县分治,恢复沁县、沁源县、襄垣县。

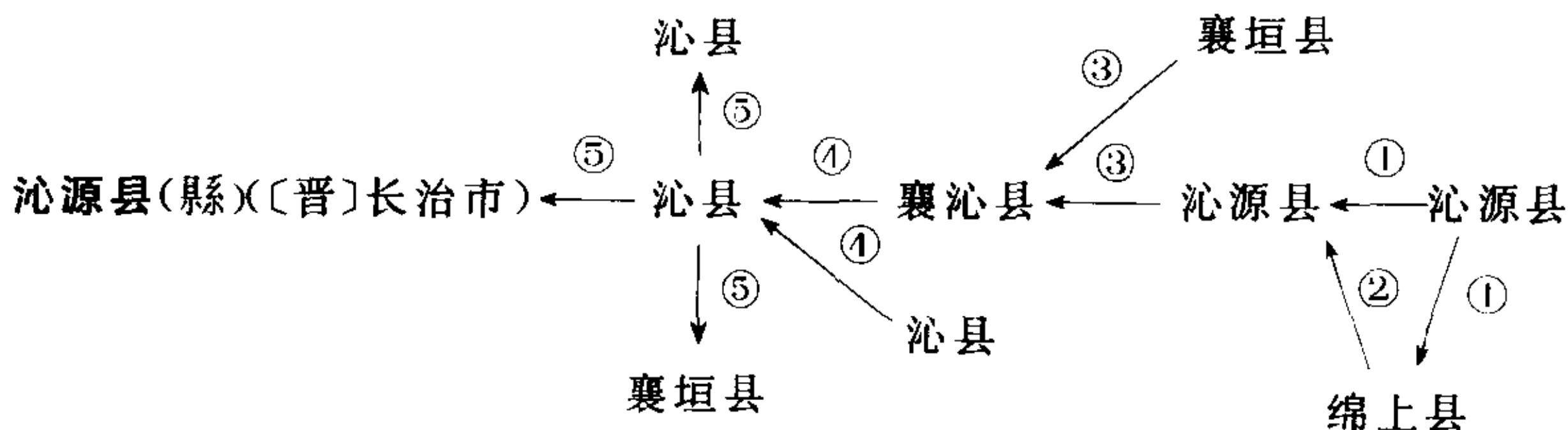
参见 374 页“沁源县”、903 页“襄垣县”。

沁東縣 见 373 页“沁县”。

沁南縣(縣) 见 373 页“沁水县”。

沁陽府 见 373 页“沁阳市”。

沁陽縣 见 373 页“沁阳市”、743 页“博爱县”、775 页“温县”。



位于东经 111°58' ~ 112°32'、北纬 36°20' ~ 37°00' 之间。

①1912年称沁源县; 1942年以朱鹤岭为界, 以南仍称沁源县, 以北建绵上县。②1945年撤销绵上县, 并入沁源县。③1958年沁源县与襄垣县合并, 称襄沁县。④1958年底襄沁县又与沁县合并, 称沁县。⑤1959年9月三县分治, 恢复沁源县、沁县、襄垣县。

1912年隶山西省。1937年隶太岳区。1949年复隶山西省。

参见 373 页“沁县”、903 页“襄垣县”。

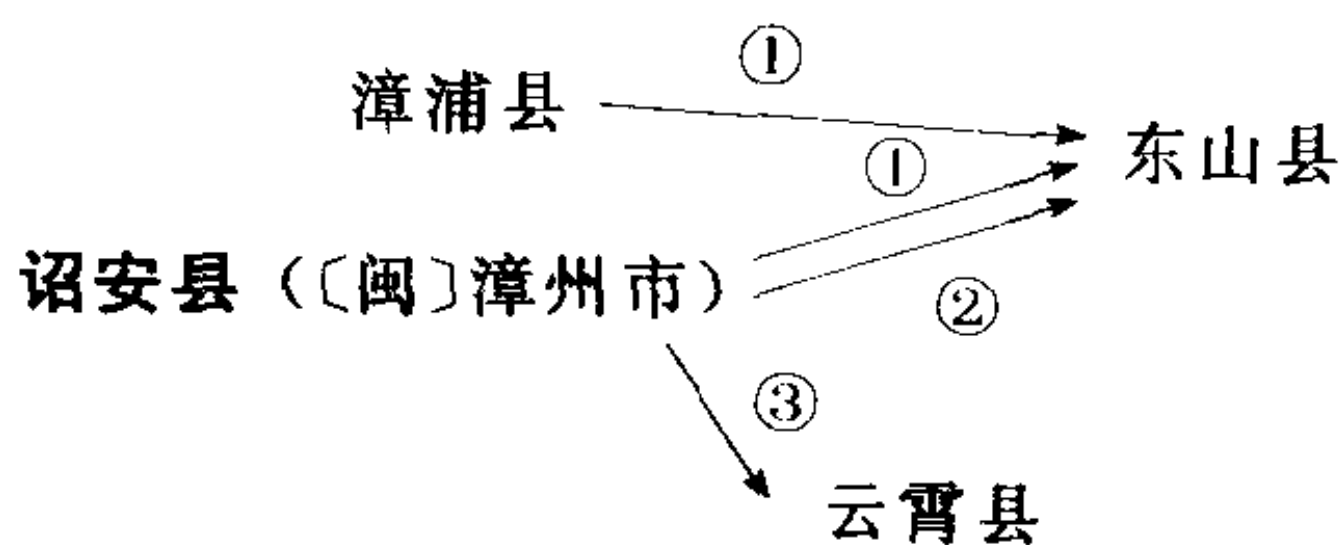
完县(縣) 见 567 页“顺平县”。

完满县 见 567 页“顺平县”。

完满縣 见 567 页“顺平县”。

宏毅县(縣) 见 536 页“威县”、539 页“临西县”、720 页“清河县”。

穷结县 见 742 页“琼结县”。

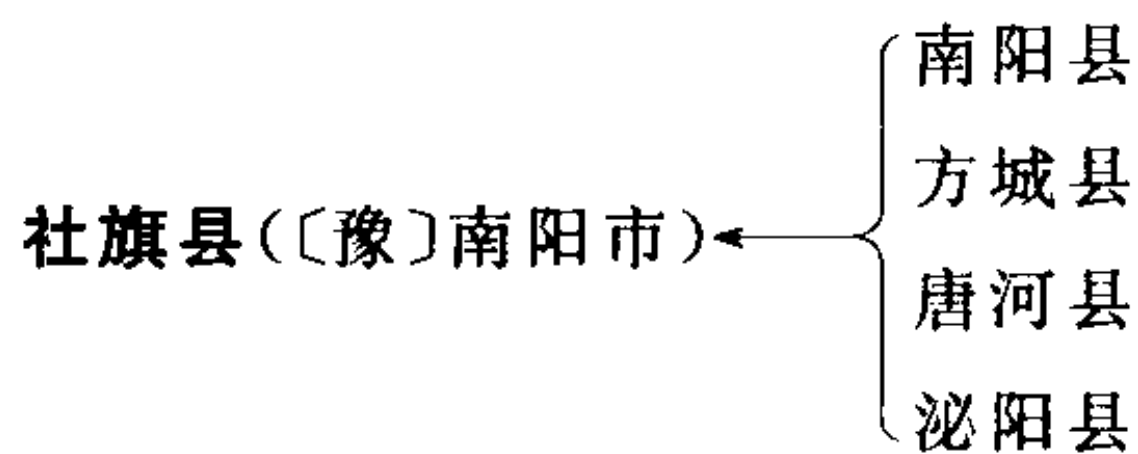


位于东经 116°55'~117°22'、北纬 23°35'~24°10' 之间。

公元 1530 年(明嘉靖九年)从漳浦析出第二、三、四、五都置县,取“南诏安靖”之义,称诏安县。诏安县素称“漳南第一关”。

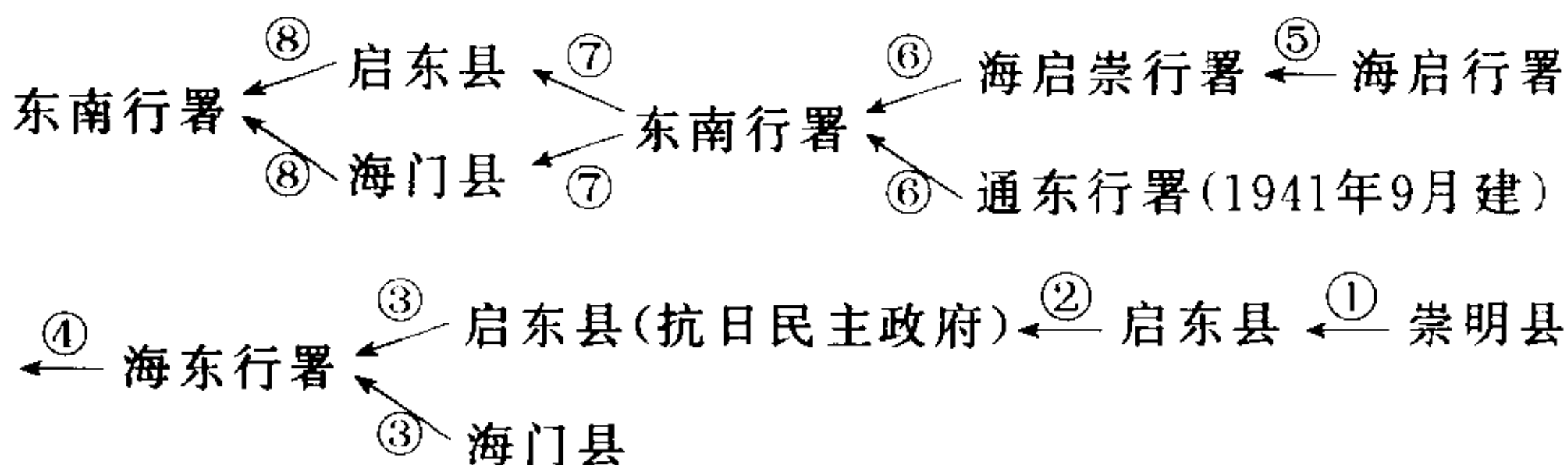
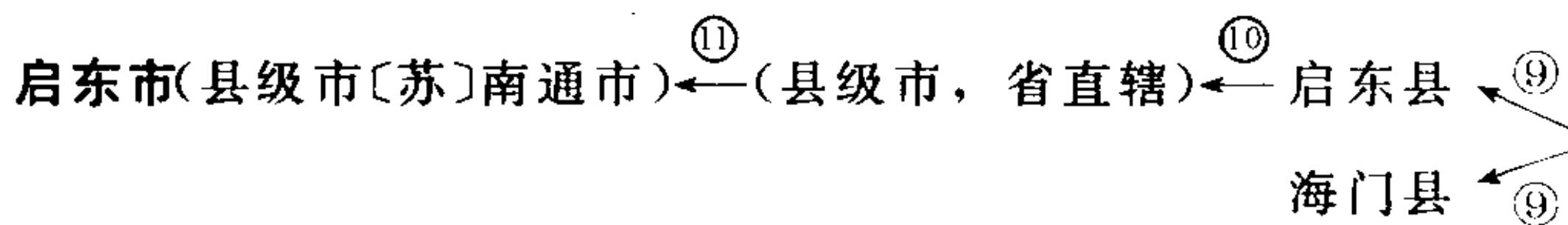
①1912 年称诏安县;1916 年(1915 年批准)由诏安县、漳浦县析置东山县。②1952 年 2 月析出大岬岛归东山县。③1956 年 8 月析出竹港、峰外等 11 村归云霄县。

参见 156 页“东山县”。



位于东经 112°46'~113°11'、北纬 32°47'~33°09' 之间。

1965 年 11 月建县;当时析南阳县赊旗镇、桥头区、青台区,方城县的陌陂区,唐河县的太和区,泌阳县的饶良区,建立社旗县。县人民政府驻赊旗镇,将“赊旗”改为“社旗”作为县名,以取社会主义旗帜之意。



位于东经 121°25'~121°54'、北纬 31°41'~32°06' 之间。

①1928 年 3 月 1 日,民国政府在崇明外沙新建启东县。②1940 年 11 月 16 日建立启东县抗日民主政府。③1941 年 9 月启东县、海门县合并,称海东行署。④1941 年 12 月海东行署改称海启行署。⑤1942 年 7 月崇明划归海启行署后改称海启崇行署。⑥1942 年 9 月海启崇行署与通东行署合并,称东南行署。⑦1946 年 3 月至 12 月,启东、海门两县恢复建制。⑧1947 年 1 月两县复合并,称东南行署。⑨1949 年 1 月 25

日海门、启东分别成立县政府。⑩1989年11月,撤销启东县,设立启东市(县级市),由省直辖。⑪1995年启东市(县级市)改为由省直辖,地级市代管。

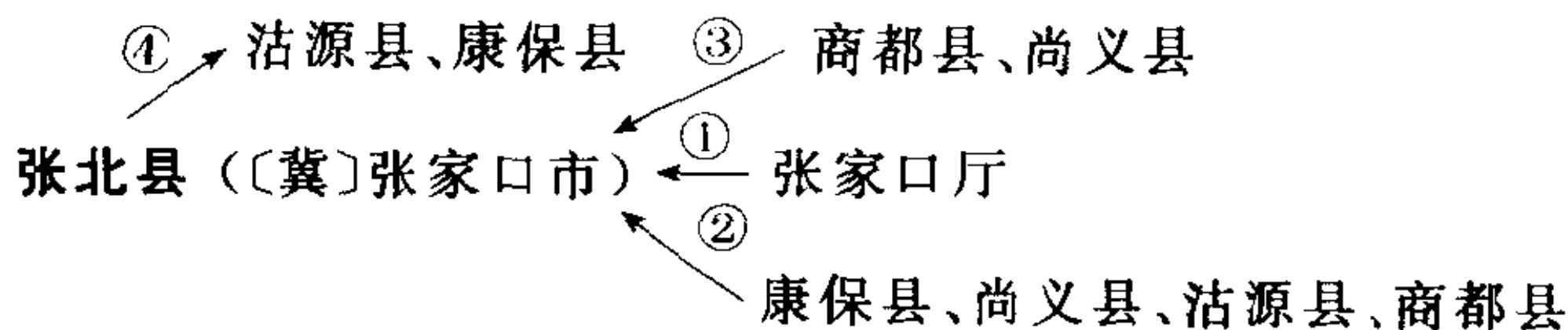
1928年隶江苏省。1940年后分别隶苏中区、苏皖边区。1949年隶苏北行署区。1952年复隶江苏省。

启东县 见 375 页“启东市”、655 页“海门市”。

良乡县 见 501 页“房山区”、723 页“涿州市”。

良乡县 见 501 页“房山区”、723 页“涿州市”。

张北县〔内蒙古〕见 710 页“商都县”。



位于东经 $114^{\circ}10'$ ~ $115^{\circ}21'$ 、北纬 $40^{\circ}57'$ ~ $41^{\circ}34'$ 之间。

因地处张家口北,故名张北县。

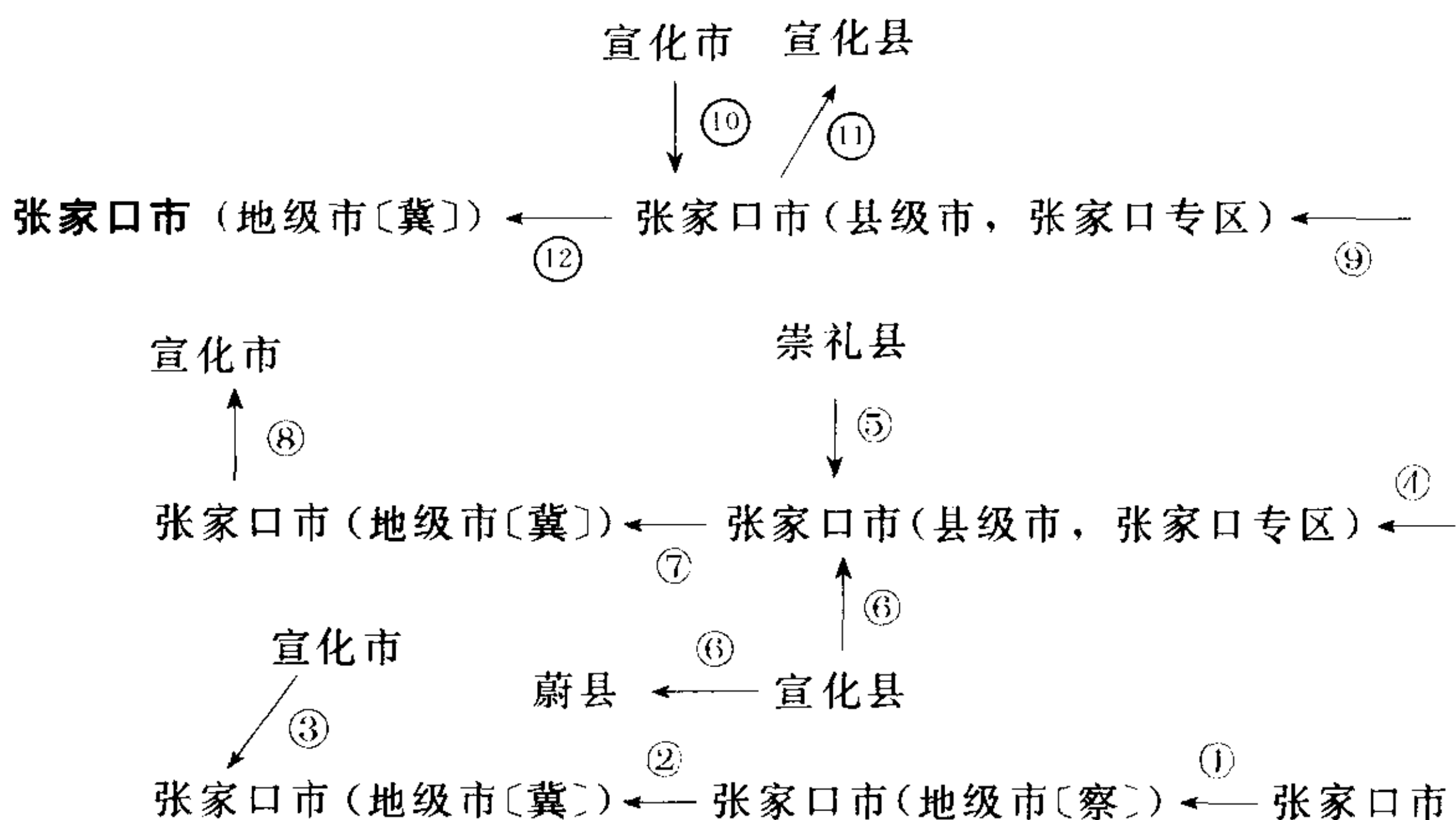
①1912年称张家口厅;1913年撤厅设县——张北县。②1958年10月,康保县、尚义县、沽源县、商都县并入张北县。③1960年1月析张北县,恢复商都县、尚义县。④1961年析张北县,恢复沽源县、康保县,张北县恢复原县制。

民国初年隶察哈尔特别区。1928年改隶察哈尔省。1936年隶(伪)察北公署。1939年隶伪蒙疆联合自治政府。1945年隶冀察区。1946年隶冀热察区。1948年12月隶察哈尔省。1952年12月隶河北省。

参见 429 页“尚义县”、472 页“沽源县”、698 页“崇礼县”、716 页“康保县”。

张宝联合县 见 698 页“崇礼县”。

张家口厅 见 376 页“张北县”。



位于东经 114.8°、北纬 40.8°。

特产口蘑,故有“口蘑之乡”之称。明末清初,这里即为毛皮集散地,故有“皮都”之称。

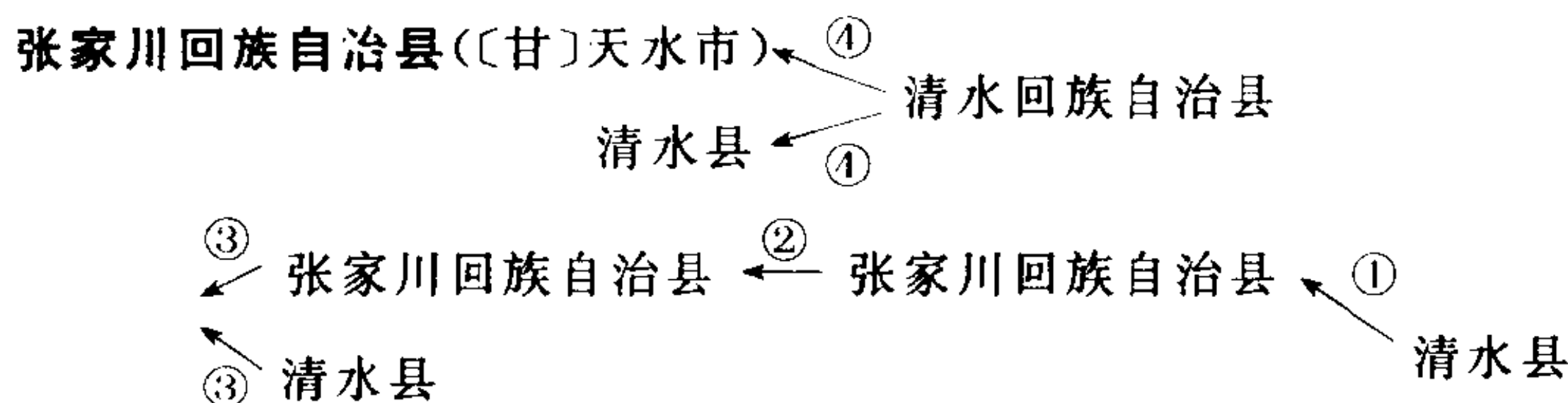
- ①1939年首次设市;1949年张家口市代格为地级市,察哈尔省的省会。
 ②1952年张家口市划归河北省,为地级市。③1955年撤销宣化市,并入张家口市。④1958年张家口市改为县级市,隶张家口专区。⑤1958年撤销崇礼县,并入张家口市。⑥1958年10月撤销宣化县,一部分并入张家口市,一部分并入蔚县。⑦1959年张家口市升格为地级市。⑧1960年析张家口市,复置宣化市。⑨1961年张家口市改为县级市,隶张家口专区。⑩1961年6月,复置宣化县。⑪1963年撤销宣化市,并入张家口市。⑫1983年张家口市升格为地级市。

下设下花园区、宣化区、桥东区和桥西区。

民国初年隶察哈尔省。1914年隶察哈尔特别区。1928年隶察哈尔省。1952年隶河北省。

参见 585 页“宣化县”。

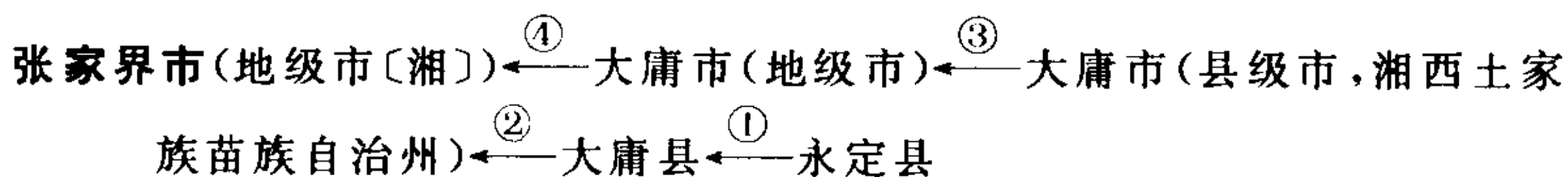
张家川回族自治区 见 378 页“张家川回族自治县”、718 页“清水县”。



位于东经 105°55'~106°35'、北纬 34°44'~35°15'之间。

①1912年称清水县；1953年划清水县北部置张家川回族自治区(县级)。②1953年12月张家川回族自治区改称张家川回族自治县。③1958年12月张家川回族自治县与清水县合并成立清水回族自治县。④1961年12月二县分治,恢复张家川回族自治县与清水县。

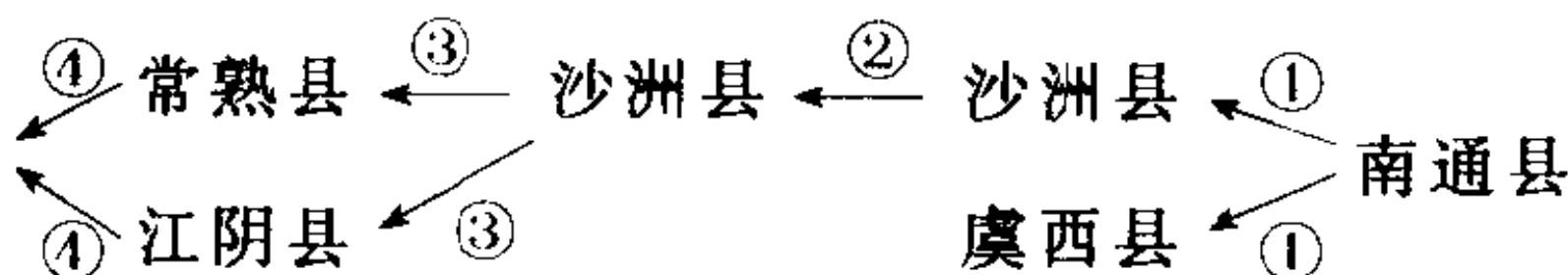
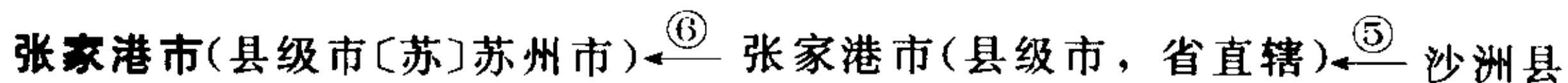
参见 718 页“清水县”。



位于东经 110.4°、北纬 29.1°。

①1912年称永定县；1914年改为大庸县。②1985年改大庸县级市,隶湘西土家族苗族自治州。③1988年5月18日大庸市升格为地级市。④1994年4月4日,经国务院批准,大庸市更名为张家界市。

下设永定区和武陵源区。



位于东经 120°22'~120°51'、北纬 31°43'~32°02'之间。

因境内有张家港而得名。

①民国时期,辖境隶南通县；1941年2月中国共产党在县境北部设沙洲县,南部设虞西县；1941年9月底因日伪“清乡”而撤销。②1944年10月复置沙洲县。③1949年4月22日全境解放,但境地又分隶常熟县、江阴县。④1962年1月析常熟县、江阴县一部分建立沙洲县。⑤1986年9月16日,撤销沙洲县,设立张家港市(县级市),由省直辖。⑥1995年张家港市(县级市)改为由省直辖,地级市代管。

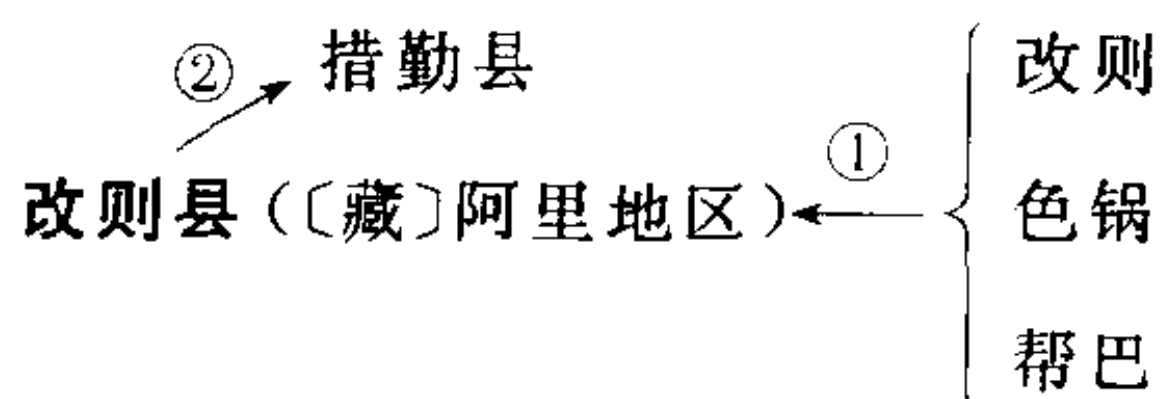
张掖市(县级市〔甘〕张掖地区)←^③张掖县←^②张掖市(地级市)←^①张掖县
位于东经 100°06'~100°54'、北纬 38°32'~39°24' 之间。

张掖一名源于西汉,取“断匈奴右臂,张中国之掖”之意命名。

①1912 年称张掖县;1958 年撤销张掖县,设立张掖市(地级市),由张掖
专员公署代管。②1961 年恢复张掖县。③1985 年撤销张掖县,设立张
掖市(县级市)。

张掖县 见 379 页“张掖市”、506 页“肃南裕固族自治县”、542 页“临泽县”。

改则(则) 见 379 页“改则县”、693 页“措勤县”。



位于东经 81°59'~86°00'、北纬 31°30'~35°40' 之间。

①1959 年前为改则、色锅、帮巴三大部落;1960 年 10 月成立改则县。②
1971 年 7 月 20 日划改则县路南 2 个区成立措勤县。

1912 年后隶西藏办事长官辖区。1914 年隶西藏地方。1956 年隶西藏自
治区筹备委员会。1965 年 9 月隶西藏自治区。

参见 693 页“措勤县”。

即墨市(县级市〔鲁〕青岛市)←^③即墨市(县级市,省直辖)←^②即墨市(县级
市,青岛市)←^①即墨县

位于东经 120°07'~121°23'、北纬 36°18'~36°37' 之间。

秦置即墨县,因地临墨水而得名。

①1912 年称即墨县;1989 年 7 月 29 日,经国务院批准,撤销即墨县,设
立即墨市(县级市),由省直辖,青岛市代管。②1990 年即墨市(县级
市),改为由省直辖。③1995 年即墨市(县级市)改为由省直辖,地级
市代管。

即墨县(縣) 见 379 页“即墨市”。

灵山县(〔桂〕钦州市)

位于东经 108°44'~109°35'、北纬 21°51'~22°38' 之间。

灵山一名源于六峰山,“石六峰在县治西半公里处,内有一峰名龟峰。
龟,灵物也,故曰灵山。”

1912 年隶广东省。1952 年改隶广西省。1955 年复隶广东省。1965 年改

隶广西壮族自治区。

灵山县〔黔〕见9页“三穗县”。

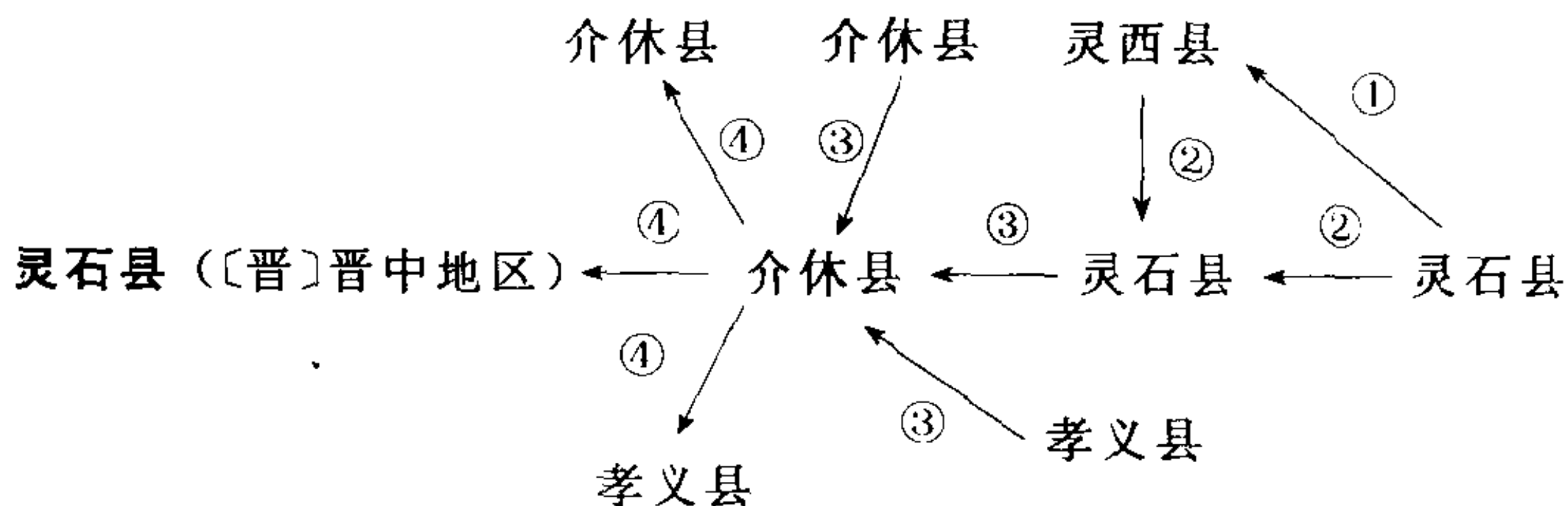
灵川县〔桂〕桂林地区 ← ② 临桂县 ← ① 灵川县

位于东经 $110^{\circ}17' \sim 110^{\circ}47'$ 、北纬 $25^{\circ}04' \sim 25^{\circ}48'$ 之间。

县名由来有二种说法，一为“龙穿灵岩”，一为以“灵渠”名之。

①1912年称灵川县；1954年撤销灵川县，并入临桂县。②1962年复置灵川县。

1912年隶广西省。1958年3月5日后隶广西僮族自治区。1965年10月12日广西僮族自治区更名为广西壮族自治区。



位于东经 $111^{\circ}23' \sim 112^{\circ}$ 、北纬 $36^{\circ}37' \sim 36^{\circ}57'$ 之间。

①1912年称灵石县；1938年析灵石县成立灵西县。②1948年6月灵石县和灵西县合并，仍称灵石县。③1958年灵石县与介休县、孝义县合并，称介休县。④1961年三县分治，恢复灵石县、介休县、孝义县。

1912年隶山西省。1939年隶太岳区。1949年复隶山西省。

参见83页“介休市”、273页“交口县”、336页“孝义市”。

灵丘县〔晋〕大同市)

位于东经 $113^{\circ}53' \sim 114^{\circ}32'$ 、北纬 $39^{\circ}08' \sim 39^{\circ}38'$ 之间。

汉代置县，县名沿用至今。

1912年隶山西省。1937年隶晋察冀边区。1949年隶察哈尔省。1952年11月隶河北省。1974年复隶山西省。

灵台县〔甘〕平凉地区 ← ② 泾川县 ← ① 灵台县

位于东经 $107^{\circ}00' \sim 107^{\circ}57'$ 、北纬 $34^{\circ}54' \sim 35^{\circ}14'$ 之间。

公元 605 年(隋大业元年),分鹑觚置灵台县,取文王伐密筑“灵台”之意,灵台县名始于此。

①1912 年称灵台县;1958 年 12 月撤销灵台县,并入泾川县。②1962 年 1 月恢复灵台县。

参见 485 页“泾川县”。

灵西县 见 380 页“灵石县”。

灵州 见 346 页“吴忠市”、381 页“灵武市”。

② 正定县 ← ①
 灵寿县 (〔冀〕石家庄市) ← 灵寿县

位于东经 113°45'~114°28'、北纬 38°16'~38°48' 之间。

①1912 年称灵寿县;1958 年 10 月并入正定县。②1962 年 1 月 1 日恢复灵寿县建制。

民国初年隶直隶省。1928 年 6 月隶河北省。1938~1948 年隶晋察冀边区。1949 年 1 月隶察哈尔省。1949 年 8 月复隶河北省。

参见 133 页“正定县”。

② 灵武县 ← ①
 灵武市 (县级市〔宁〕银南地区) ← 灵武市

位于东经 106°11'~106°51'、北纬 37°30'~38°38' 之间。

①1912 年称灵州;1913 年改为灵武县。②1996 年 5 月 20 日,经国务院批准,撤销灵武县,设立灵武市(县级市)。

1912 年隶甘肃省。1928 年隶宁夏省。1954 年 9 月隶甘肃省。1958 年 10 月隶宁夏回族自治区。

灵武县 见 346 页“吴忠市”、381 页“灵武市”。

③ 灵宝市 (县级市〔豫〕三门峡市) ← ②
 灵宝市 (县级市,省直辖) ← ①

① 灵宝县
 ① 阌乡县

位于东经 110°21'~111°11'、北纬 34°07'~34°44' 之间。

①1912 年称灵宝县、阌乡县;1954 年 9 月,灵宝县、阌乡县合并,仍称灵宝县。②1993 年 5 月 12 日,经国务院批准,撤销灵宝县,设立灵宝市(县级市),由省直辖。③1995 年灵宝市(县级市)改为由省直辖,地级市代管。

灵宝县 见 169 页“卢氏县”、381 页“灵宝市”。

灵睢县 见 805 页“睢宁县”。

灵璧县 见 382 页“灵璧县”。

灵璧县(〔皖〕宿州市)←—灵璧县

位于东经 $117^{\circ}17'$ ~ $117^{\circ}44'$ 、北纬 $33^{\circ}18'$ ~ $34^{\circ}02'$ 之间。

民国时称灵璧县;建国后称灵璧县。

1912 年隶安徽省。1949 年隶皖北行署区。1952 年复隶安徽省。

参见 446 页“固镇县”。

陆川县(〔桂〕玉林市)

位于东经 $110^{\circ}04'$ ~ $110^{\circ}25'$ 、北纬 $21^{\circ}53'$ ~ $22^{\circ}38'$ 之间。

境内因有六条河流,故称“陆川”。

1912 年称陆川县,县名沿用至今。

1912 年隶广西省。1958 年 3 月 5 日后隶广西僮族自治区。1965 年 10 月 12 日广西僮族自治区更名为广西壮族自治区。

陆丰市(县级市〔粤〕汕尾市)←—陆丰县

位于东经 $115^{\circ}28'$ ~ $116^{\circ}13'$ 、北纬 $22^{\circ}45'$ ~ $23^{\circ}09'$ 之间。

1912 年称陆丰县;1995 年 1 月 19 日,经国务院批准,撤销陆丰县,设立陆丰市(县级市),由省直辖,地级市代管。

陆丰县 见 382 页“陆丰市”、382 页“陆河县”、779 页“普宁市”。

陆良县(〔滇〕曲靖市)←^②—陆凉县←^①—陆凉州

位于东经 $103^{\circ}23'$ ~ $104^{\circ}04'$ 、北纬 $24^{\circ}44'$ ~ $25^{\circ}18'$ 之间。

邑人牛星辉以“凉”字意薄,倡导改“凉”为“良”,更名为陆良县。

①1912 年称陆凉州;1913 年改为陆凉县。②1913 年邑人提议,改陆凉县为陆良县。

陆河县(〔粤〕汕尾市)←—陆丰县

位于东经 $115^{\circ}24'$ ~ $115^{\circ}49'$ 、北纬 $23^{\circ}06'$ ~ $24^{\circ}28'$ 之间。

1912 年称陆丰县;1988 年 1 月 7 日,析陆丰县的河田等 8 个乡镇和一个国营林场置陆河县。

陆凉州 见 382 页“陆良县”。

陆凉县 见 382 页“陆良县”。

阿扎白索宗 见 619 页“聂荣县”。

阿瓦提县(縣)(〔新〕阿克苏地区) ← ② 阿克苏县 ← ① 温宿府

位于东经 79°45' ~ 81°05'、北纬 39°30' ~ 40°51' 之间。

“阿瓦提”系维吾尔语,意为“繁荣”。

①1912 年称温宿府;1913 年改为阿克苏县。②1930 年析阿克苏县部分行政区域分置阿瓦提县。

1930 年隶新疆省。1955 年隶新疆维吾尔自治区。

阿巴哈纳尔左翼旗 见 383 页“阿巴嘎旗”、807 页“锡林浩特市”。

阿巴哈纳尔右翼旗 见 383 页“阿巴嘎旗”。

阿巴哈纳尔旗 见 383 页“阿巴嘎旗”、807 页“锡林浩特市”。

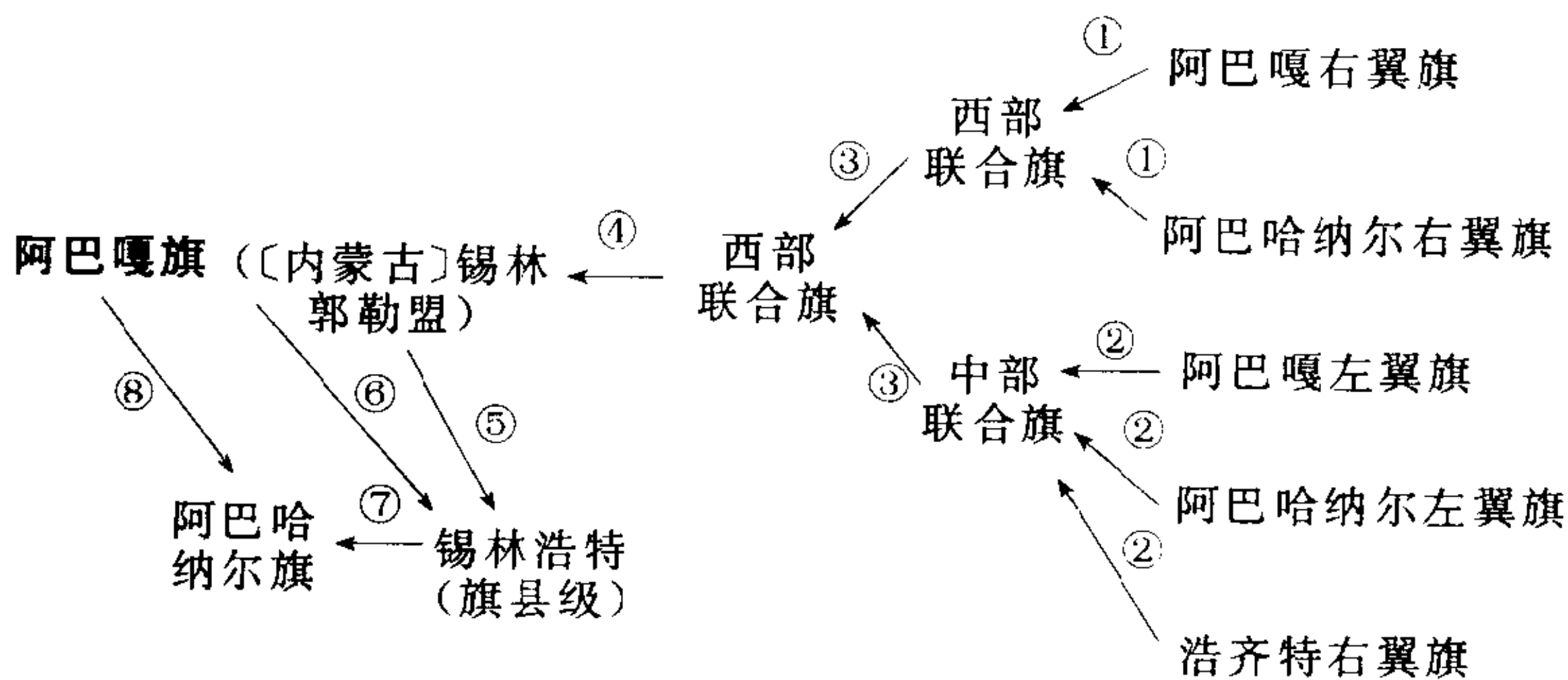
阿巴哈纳尔左翼旗 见 383 页“阿巴嘎旗”、807 页“锡林浩特市”。

阿巴哈纳尔右翼旗 见 383 页“阿巴嘎旗”。

阿巴嘎左翼旗 见 807 页“锡林浩特市”。

阿巴嘎右翼旗 见 383 页“阿巴嘎旗”。

阿巴嘎纳尔旗 见 807 页“锡林浩特市”。



位于东经 114°28' ~ 116°11'、北纬 43°05' ~ 45°26' 之间。

①1949 年春,将阿巴嘎右翼旗、阿巴哈纳尔右翼旗划为西部联合旗。②1949 年春,阿巴嘎左翼旗、阿巴哈纳尔左翼旗、浩齐特右翼旗划为中部联合旗。③1952 年 5 月 26 日西部联合旗与中部联合旗合并,仍称西部联合旗。④1956 年 7 月 3 日西部联合旗改称阿巴嘎旗。⑤1959 年 4 月 15 日将辖境内的锡林浩特镇升格为旗级浩特。⑥1959 年 9 月,将阿巴嘎旗的宝力根划归锡林浩特。⑦1963 年 10 月 23 日,锡林

浩特更名为阿巴哈纳尔旗。⑧1963年12月12日,又将阿巴嘎旗的阿尔善宝力格划归阿巴哈纳尔旗。

参见 807 页“锡林浩特市”。

阿尔山市(县级市〔内蒙古〕兴安盟)

位于东经 119°9'、北纬 47°1'。

“阿尔山”,蒙古语意为“神泉”、“圣水”;境内有大小温泉多达 42 处,因而得名。

1996 年 6 月 10 日,经国务院批准,科尔沁右翼旗阿尔山镇升格设立阿尔山市(县级市),隶兴安盟。

阿尔古斤 见 460 页“金川县”。

阿尔泰办事长官 见 388 页“阿勒泰市”。

阿尔泰地区 见 824 页“新疆维吾尔自治区”。

阿尔顿曲克哈萨克族自治区(区级) 见 607 页“格尔木市”。

阿合奇设治局 见 384 页“阿合奇县”。

阿合奇县(县)(〔新〕克孜勒苏柯尔克孜自治州)←^③阿合奇设治局
 ② 乌什县
 ① 乌什直隶厅

位于东经 76°39'~79°02'、北纬 40°09'~41°29' 之间。

“阿合奇”系柯尔克孜语,意为“白芨芨草”。

①1912 年称乌什直隶厅;1913 年改为乌什县。②1938 年析乌什县西部区域置阿合奇设治局。③1944 年阿合奇设治局升格为阿合奇县。

1912 年隶乌什直隶厅。1938 年隶新疆省。1955 年隶新疆维吾尔自治区。

阿合奇设治局 见 384 页“阿合奇县”。

阿克塞哈萨克族自治区 见 384 页“阿克塞哈萨克族自治县”。

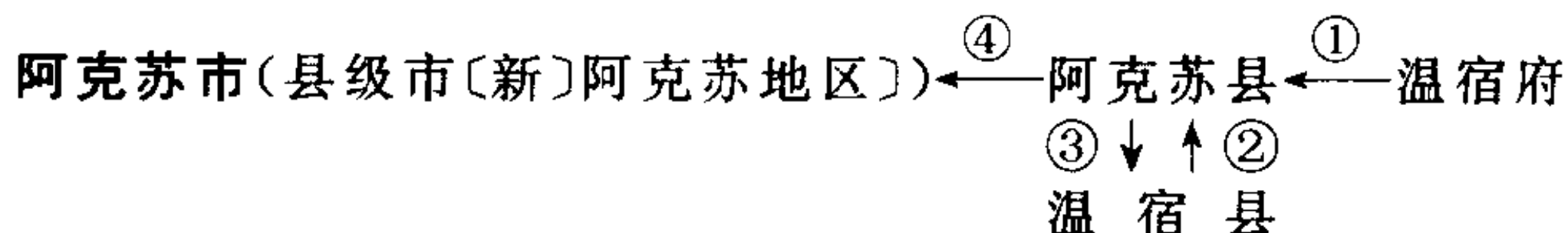
阿克塞哈萨克族自治县(〔甘〕酒泉地区)←—阿克塞哈萨克族自治区(县级)
 位于东经 92°14'~97°07'、北纬 37°58'~39°52' 之间。

以博罗转井西 28 公里处的“阿克塞沟”命名;“阿克塞沟”哈语意为“白色的沟”,哈萨克族崇尚白色,取白沟为县名,以寄托哈萨克族人民热爱祖国山河之意。

1954 年 4 月 26 日始置阿克塞哈萨克族自治区;1956 年 6 月改为阿克塞哈萨克族自治县。

阿克塞哈萨克族自治县 见 384 页“阿克塞哈萨克族自治县”。

阿克塞哈萨克族自治县 见 384 页“阿克塞哈萨克族自治县”。



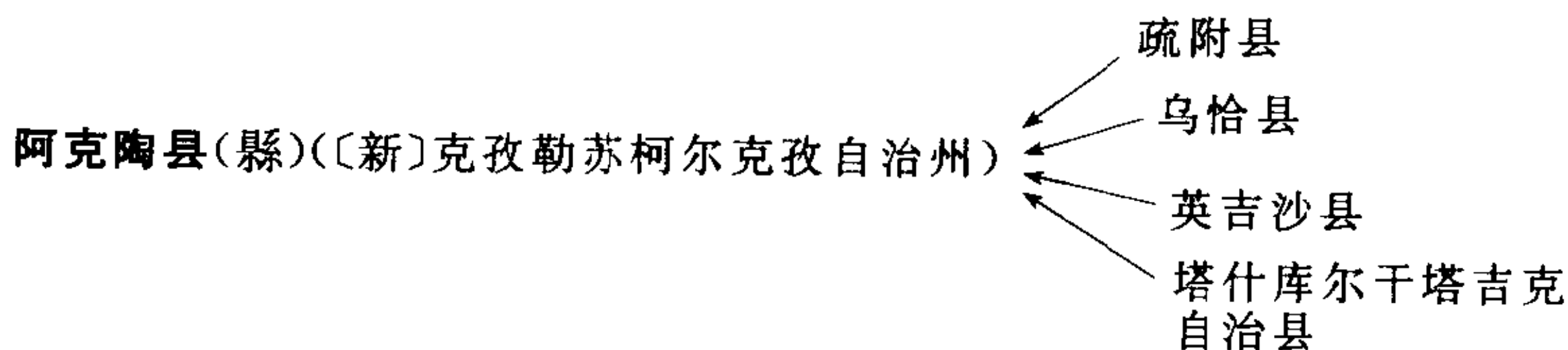
位于东经 79°31'~82°01'、北纬 39°30'~41°27' 之间。

“阿克苏”系维吾尔语,意为“白水”。

①1912 年称温宿府;1913 年建阿克苏县。②1958 年 5 月 29 日,经国务院批准,撤销温宿县,将原县的行政区域全部划归阿克苏县。③1962 年重新恢复温宿县建制。④1983 年撤销阿克苏县,设立阿克苏市(县级市)。

民国初年隶新疆省。1955 年隶新疆维吾尔自治区。

阿克苏县 见 383 页“阿瓦提县”、385 页“阿克苏市”、514 页“柯坪县”、776 页“温宿县”。

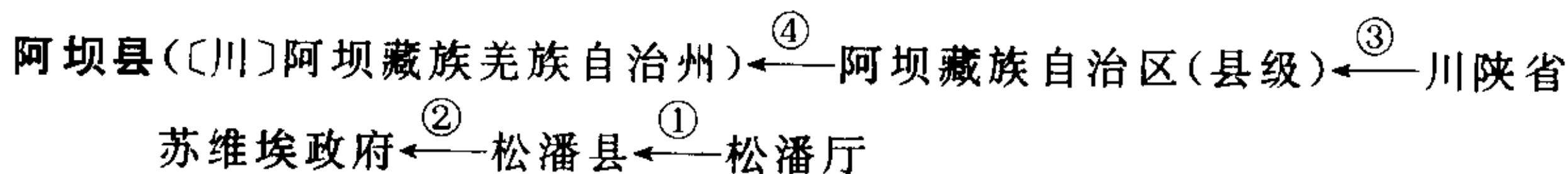


位于东经 73°36'~76°41'、北纬 37°41'~39°29' 之间。

“阿克陶”系柯尔克孜语,意为“白山”。

1955 年析疏附县、乌恰县、英吉沙县三县部分地与塔什库尔干塔吉克自治区一部置阿克陶县。

阿克蘇縣 见 383 页“阿瓦提县”、385 页“阿克苏市”、514 页“柯坪县”、776 页“温宿县”。



位于东经 101°18'~102°34'、北纬 32°18'~33°17' 之间。

“阿坝”藏语意为阿里人居住的地方。

①1912 年称松潘厅;1913 年改为松潘县。②1935 年成立川陕省苏维埃政府。③1951 年 12 月成立阿坝藏族自治州(县级)。④1954 年 1 月正式成立阿坝县。

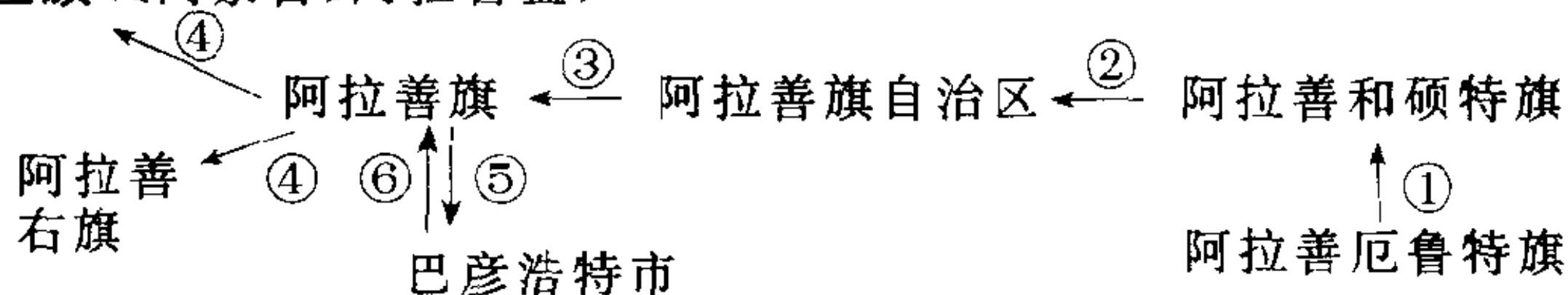
参见 412 页“松潘县”。

阿坝藏族自治州(县级) 见 385 页“阿坝县”。

阿拉善厄鲁特旗 见 386 页“阿拉善左旗”、386 页“阿拉善右旗”。

阿拉善厄鲁特旗 见 386 页“阿拉善左旗”、386 页“阿拉善右旗”。

阿拉善左旗(〔内蒙古〕阿拉善盟)



位于东经 $103^{\circ}21' \sim 106^{\circ}51'$ 、北纬 $37^{\circ}24' \sim 41^{\circ}52'$ 之间。

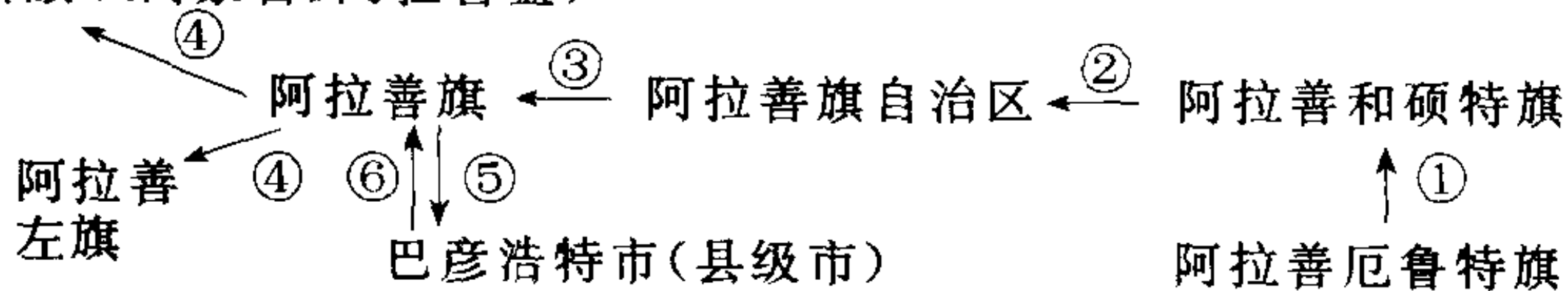
匈奴语称“马”为“贺兰”，因该地山形如奔马，故命名为贺兰山。后蒙古语音转为“阿拉善”。

- ①1912 年称阿拉善厄鲁特旗；1949 年 9 月 23 日成立阿拉善和硕特旗人民政府。②1950 年成立阿拉善旗自治区。③1954 年改称阿拉善旗。④1961 年 4 月阿拉善旗分成阿拉善左旗与阿拉善右旗。⑤1956 年阿拉善的巴彦浩特镇改设为巴彦浩特市(县级市)。⑥1958 年撤销巴彦浩特市，并入阿拉善旗。

1912 年隶蒙藏委员会。1928 年隶宁夏省。1954 年隶甘肃省。1956 年 4 月隶内蒙古自治区。1969 年隶宁夏回族自治区。1979 年 7 月复隶内蒙古自治区。

参见 386 页“阿拉善右旗”。

阿拉善右旗(〔内蒙古〕阿拉善盟)



位于东经 $99^{\circ}44' \sim 104^{\circ}39'$ 、北纬 $38^{\circ}38' \sim 42^{\circ}02'$ 之间。

名称来源及含意同阿拉善左旗。

- ①1912 年称阿拉善厄鲁特旗；1949 年 9 月 23 日成立阿拉善和硕特旗人民政府。②1950 年成立阿拉善旗自治区。③1954 年改称阿拉善旗。④1961 年 4 月阿拉善旗分为阿拉善右旗和阿拉善左旗。⑤1956 年将阿拉善旗的巴彦浩特镇改设为巴彦浩特市(县级市)。⑥1958 年撤销巴彦浩特市，并入阿拉善旗。

民国初年隶蒙藏委员会。1928 年隶宁夏省。1954 年隶甘肃省。1956 年 4 月隶内蒙古自治区。1969 年隶甘肃省。1979 年 7 月复隶内蒙古自

治区。

参见 386 页“阿拉善左旗”。

阿拉善和硕特旗 见 386 页“阿拉善左旗”、386 页“阿拉善右旗”。

阿拉善和硕特旗 见 386 页“阿拉善左旗”、386 页“阿拉善右旗”。

阿拉善旗 见 386 页“阿拉善左旗”、386 页“阿拉善右旗”。

阿拉善旗自治区(區) 见 386 页“阿拉善左旗”、386 页“阿拉善右旗”。

阿图什市(县级市〔新〕克孜勒苏柯尔克孜自治州)←^③阿图什县←^②阿图什
设治局←^①疏附县

位于东经 75°30′~78°23′、北纬 39°34′~40°45′之间。

阿图什曾称阿喇图什。《西域图志》为阿斯腾阿喇图什。《突厥语大辞典》记作 artuq, 为树之一种。

①1912 年称疏附县;1935 年析置阿图什设治局。②1943 年阿图什设治局升格为阿图什县。③1986 年 6 月 3 日,经国务院批准,撤销阿图什县,设立阿图什市(县级市)。

1935 年隶新疆省。1955 年隶新疆维吾尔自治区。

阿图什设治局 见 387 页“阿图什市”。

阿图什县 见 387 页“阿图什市”。

阿荣旗(〔内蒙古〕呼伦贝尔盟)←^⑤莫力达瓦旗←^③布西县←^②布西设治局
←^⑤雅鲁县←^④雅鲁设治局
←^①西布特哈旗

位于东经 122°02′~124°05′、北纬 47°56′~49°19′之间。

阿荣(阿伦)系蒙古语,意为“清洁”。

①1912 年改西布特哈为布西设治局。②1916 年成立布西县。③1931 年改为莫力达瓦旗。④1926 年设立雅鲁设治局。1929 年设雅鲁县。⑤1932 年析雅鲁县第三区与莫力达瓦旗第五区置阿荣旗。

1932 年隶伪满兴安东省。1947 年隶内蒙古自治区。1969 年隶黑龙江省。1979 年复隶内蒙古自治区。

阿城市(县级市〔黑〕哈尔滨市)←^②阿城市(县级市,省直辖)←^①阿城县

位于东经 126°42′~127°39′、北纬 45°12′~46°00′之间。

阿城系“阿勒楚喀城”的简称,满语意为“黄金”。

①1912 年称阿城县;1987 年 2 月 24 日撤销阿城县,设立阿城市(县级

市),由省直辖。②1995年阿城市(县级市)改为由省直辖,地级市代管。

1912年隶吉林省。1932年隶伪满吉林省。1934年隶伪满滨江省。1945年光复后隶滨江省。1947年6月隶松江省。1954年隶黑龙江省。

阿城县(县)见387页“阿城市”。

阿迷州见53页“开远市”。

阿迷县(县)见53页“开远市”。

阿泰县(县)见388页“阿勒泰市”。

阿勒泰市(县级市〔新〕伊犁哈萨克自治州阿勒泰地区)←^④阿勒泰县←^③阿泰县←^②承化县←^①阿尔泰办事长官


位于东经 $87^{\circ}03'$ ~ $88^{\circ}37'$ 、北纬 $47^{\circ}13'$ ~ $48^{\circ}38'$ 之间。

因境内有阿勒泰山而得名。阿尔泰山系突厥语为“金山”之意。

①1912年称阿尔泰办事长官;1921年改为承化县。②1953年改称阿泰县。③1954年改称阿勒泰县。④1984年改置阿勒泰市。

1921年隶新疆省。1955年隶新疆维吾尔自治区。

阿勒泰县(县)见388页“阿勒泰市”。

阿鲁科尔沁旗(〔内蒙古〕赤峰市)  天山设治局

位于东经 $119^{\circ}02'$ ~ $120^{\circ}01'$ 、北纬 $43^{\circ}21'$ ~ $45^{\circ}24'$ 之间。

1912年称阿鲁科尔沁旗至今;1926年析置天山设治局,隶阿鲁科尔沁旗;1933年5月10日撤销天山设治局。

民国初年隶热河特别区。1928年隶热河省。1933年5月隶伪满兴安西省。1941年复隶热河省。1949年5月隶内蒙古自治区。1969年8月隶辽宁省。1979年7月复隶内蒙古自治区。

阿爾古廳见460页“金川县”。

阿爾泰地區见824页“新疆维吾尔自治区”。

阿爾泰辦事長官见388页“阿勒泰市”。

阿爾頓曲克哈薩克族自治區(区级)见607页“格尔木市”。

阿圖什設治局见387页“阿图什市”。

阿圖什縣见387页“阿图什市”。

阿榮旗见387页“阿荣旗”。

阿墩子设治局见872页“德钦县”。

阿墩子设治局 见 872 页“德钦县”。

阿鲁科尔沁旗 见 388 页“阿鲁科尔沁旗”。

阿壩县 见 385 页“阿坝县”、412 页“松潘县”。

阿壩藏族自治州 见 385 页“阿坝县”。

陇西县 (〔甘〕定西地区)



位于东经 104°18'~104°54'、北纬 34°50'~35°23' 之间。

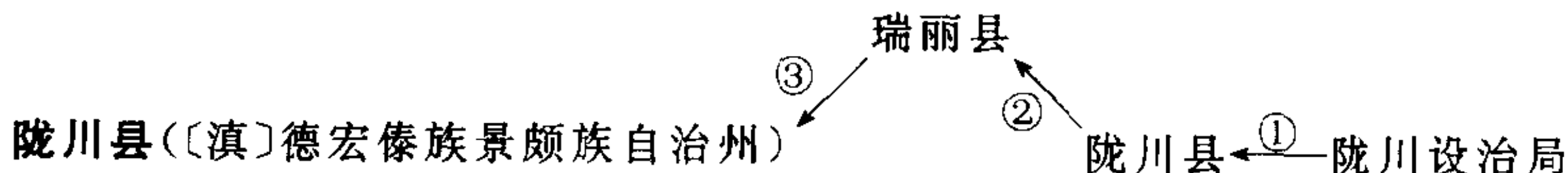
因县境在陇山之西而得名。

①1912 年即称陇西县；1958 年 12 月撤销渭源县，原行政区域并入陇西县。②1961 年 12 月恢复渭源县。

参见 777 页“渭源县”、849 页“漳县”。

陇县 见 33 页“千阳县”。

陇川设治局 见 389 页“陇川县”。



位于东经 97°39'~98°17'、北纬 24°08'~24°39' 之间。

①1932 年设陇川设治局；1950 年改为陇川县。②1958 年撤销陇川县，并入瑞丽县。③1961 年重置陇川县。

参见 793 页“瑞丽市”。

陈巴尔虎旗 (〔内蒙古〕呼伦贝尔盟)

位于东经 118°22'~121°10'、北纬 48°43'~50°10' 之间。

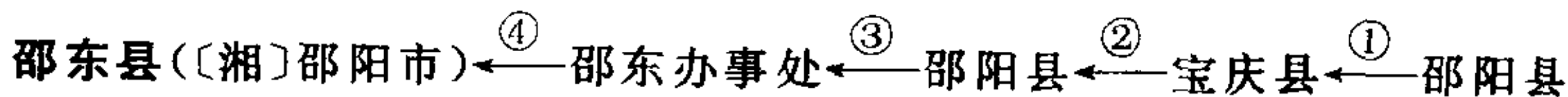
“巴尔虎”是原驻牧在贝加尔湖北部巴尔虎真河(现俄罗斯的巴尔古津河)流域的，蒙古古老部落之一。

1919 年从索伦左翼中将陈巴尔虎蒙古人的镶白旗、正蓝旗分出，单独成立了陈巴尔虎旗。

先后隶伪满兴安北分省、兴安北省。1947 年隶内蒙古自治区。1969 年隶黑龙江省。1979 年复隶内蒙古自治区。

陈留县 见 54 页“开封县”。

邵东办事处 见 389 页“邵东县”。

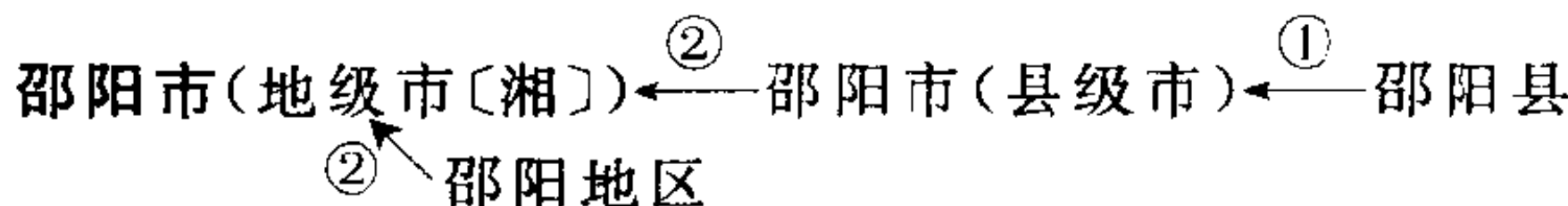


位于东经 111°30'~112°05'、北纬 26°50'~27°28' 之间。

因建县前系原邵阳县之东乡,故名邵东县。

- ①1912 年称邵阳县;1913 年改为宝庆县。
- ②1927 年复改为邵阳县。
- ③1951 年 11 月设立邵东办事处(县级)。
- ④1952 年 2 月,从邵阳县析置邵东县。

参见 390 页“邵阳县”。



位于东经 111.4°、北纬 27.2°。

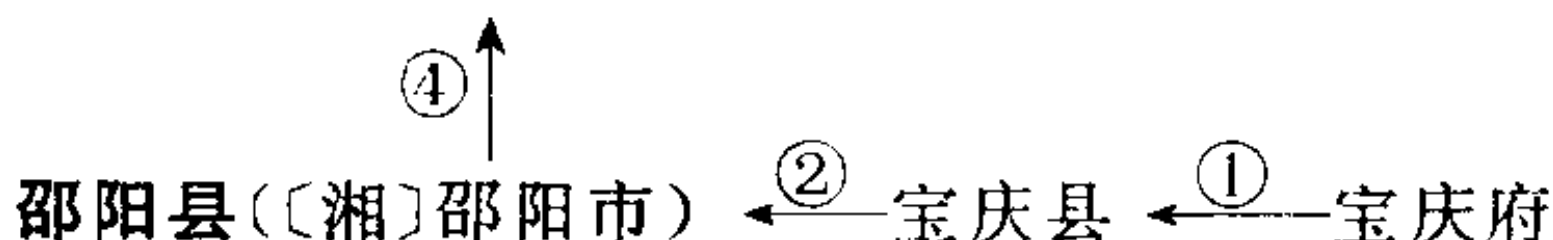
- ①1912 年称邵阳县;1950 年析县城置邵阳市(县级市),隶邵阳专区。
- ②1986 年 2 月邵阳地区与邵阳县级市合并,成立地级邵阳市。

下设大祥区、双清区和北塔区(此三区于 1997 年 8 月 29 日,经国务院批准,分别由原邵阳市东区、西区、郊区改设而成)。

参见 390 页“邵阳县”。

邵阳地区 见 390 页“邵阳市”。

邵阳市(县级市)

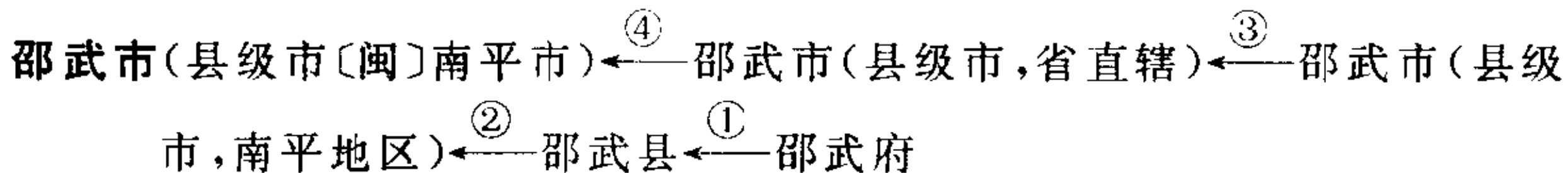


武冈县 隆回县 新邵县、邵东县

位于东经 110°59'~111°40'、北纬 26°40'~27°06' 之间。

- ①1912 年称宝庆府;1913 年废府置宝庆县。
- ②1927 年复名邵阳县。
- ③1947 年 8 月,析境西 9 个乡镇置隆回县。
- ④1950 年,析邵阳县城置邵阳市(县级市),隶邵阳专区。
- ⑤1951 年 11 月析县境东北置邵东县、新邵县。
- ⑥1951 年 11 月将武冈县东部 6 个乡镇划归邵阳县。

参见 389 页“邵东县”、653 页“涟源市”、737 页“隆回县”、817 页“新邵县”。



位于东经 117°02'~117°52'、北纬 26°55'~27°35' 之间。

- ①1912 年称邵武府;1913 年废府设县称邵武县。
- ②1983 年 10 月撤销邵武县,设立邵武市(县级市),隶南平地区。
- ③1994 年 9 月 5 日,经

国务院批准,邵武市(县级市)改为由省直辖。④1995年邵武市(县级市)改为由省直辖,地级市代管。

邵武县(縣) 见 390 页“邵武市”。

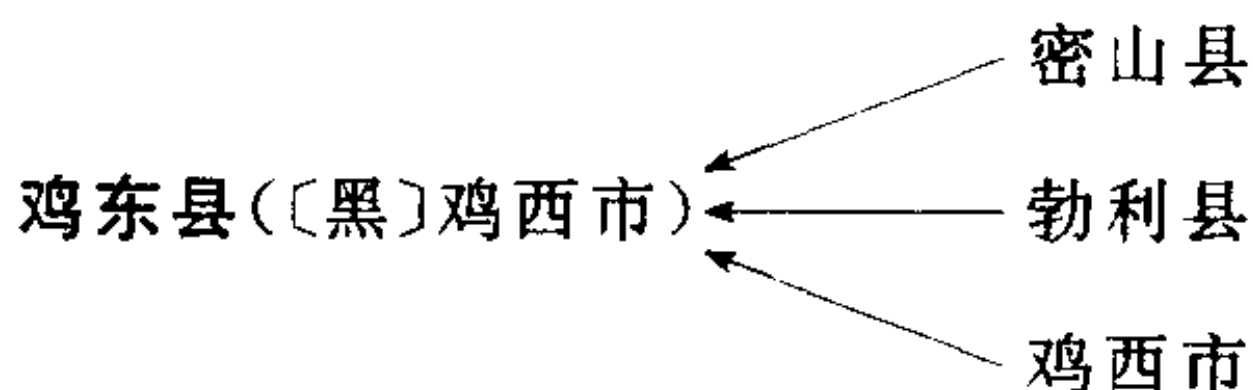
邵武府 见 390 页“邵武市”。

邵東縣 见 389 页“邵东县”、390 页“邵阳县”。

邵東辦事處 见 389 页“邵东县”。

邵陽市 见 390 页“邵阳市”、390 页“邵阳县”。

邵陽縣 见 389 页“邵东县”、390 页“邵阳市”、390 页“邵阳县”、653 页“涟源市”、737 页“隆回县”、817 页“新邵县”。



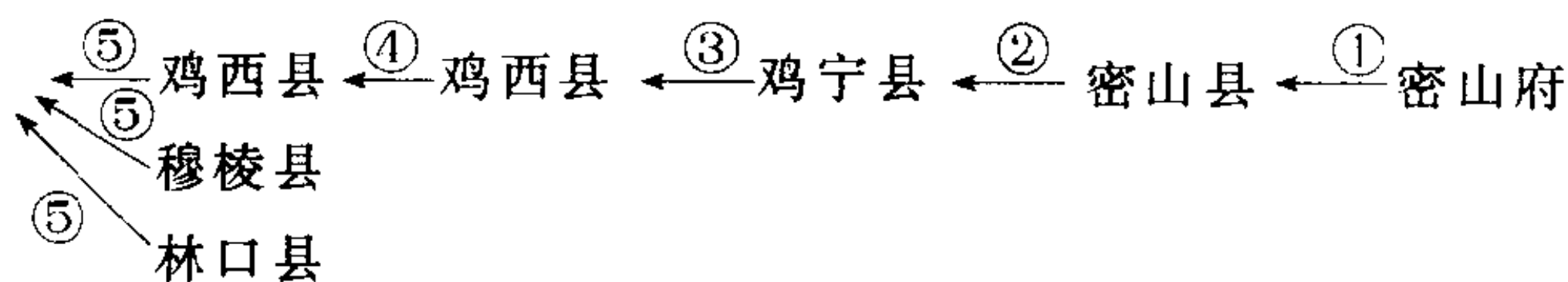
位于东经 130°40′~131°41′、北纬 44°51′~45°40′ 之间。

因地处境内鸡冠山以东,故称鸡东。

1964 年由密山、勃利两县和鸡西市析置鸡东县。

鸡宁县 见 391 页“鸡西市”。

鸡西市(地级市〔黑〕) ←^⑦ 鸡西市(县级市,牡丹江专区) ←^⑥ 鸡西市(地级市)



位于东经 130.9°、北纬 45.3°。

因地处鸡冠山之西,故称鸡西。

①1912 年称密山府;1913 年改为密山县。②1943 年由密山县析置鸡宁县,隶合江省。③1949 年改鸡宁县为鸡西县,隶松江省。④1954 年松江省与黑龙江省合并后,鸡西县隶黑龙江省。⑤1956 年撤销鸡西县,原鸡西县的鸡西等乡镇和穆棱、林口二县的一小部分地区合并,设鸡西市(地级市),直隶黑龙江省。⑥1958 年鸡西市改为县级市,隶牡丹江专区。⑦1966 年鸡西市复升格为地级市。

民国初年隶吉林省。1932 年隶伪满吉林省。1934 年隶滨江省。1932 年隶牡丹江省。1939 年隶东安省。1943 年隶东满总省。1945 年光复后隶松江省。1954 年隶黑龙江省。

下设鸡冠区、城子河区、恒山区、梨树区、麻山区和滴道区。

参见 391 页“鸡东县”。

鸡西县 见 391 页“鸡西市”。



位于东经 $114^{\circ}43' \sim 114^{\circ}59'$ 、北纬 $36^{\circ}44' \sim 36^{\circ}57'$ 之间。

春秋时,这一带地势低洼,“井丘联比,可以盈泽”,家家蓄养鸡鸭,故鸡以氏泽,泽曰鸡泽。

①1912 年称鸡泽县;1958 年 12 月 20 日鸡泽县并入曲周县。②1962 年 3 月 27 日恢复鸡泽县原建制。

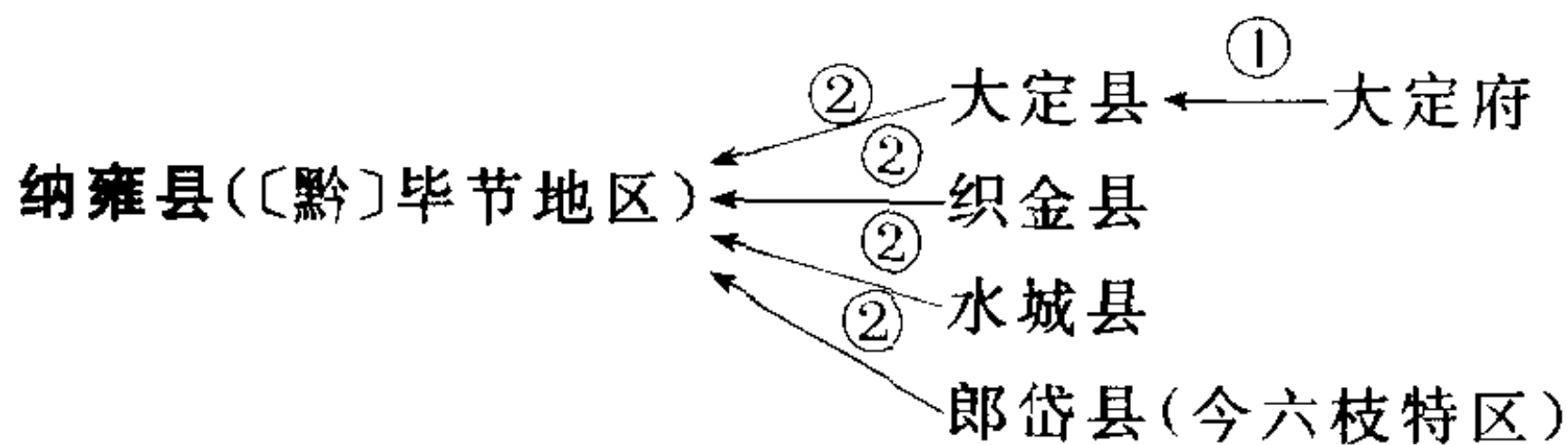
民国初年隶直隶省。1928 年 6 月隶河北省。1941 年隶晋冀鲁豫边区。

1948 年 9 月隶华北行政区。1949 年 8 月复隶河北省。

参见 251 页“曲周县”。

纳木湖郭巴 见 246 页“当雄县”。

纳溪县 见 479 页“泸州市”。



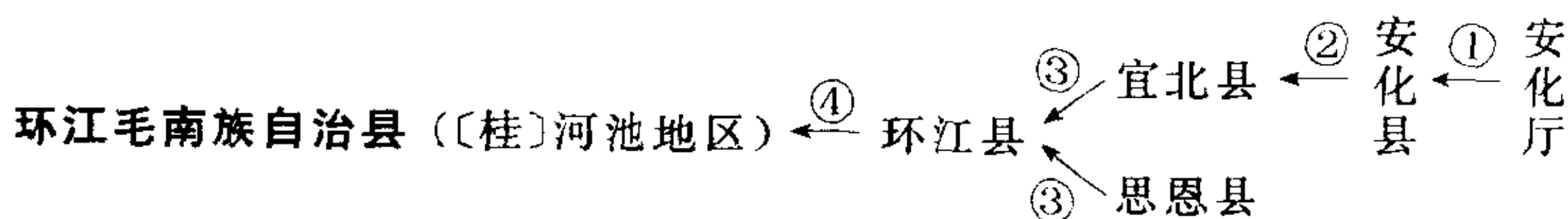
位于东经 $104^{\circ}55' \sim 105^{\circ}38'$ 、北纬 $26^{\circ}30' \sim 27^{\circ}06'$ 之间。

因境内有纳雍河而得名。

①1912 年称大定府;1913 年改为大定县。②1941 年 7 月析大定县西部及织金县、水城县、郎岱县各一部分置纳雍县。

参见 104 页“六枝特区”、116 页“水城县”、508 页“织金县”。

八 画



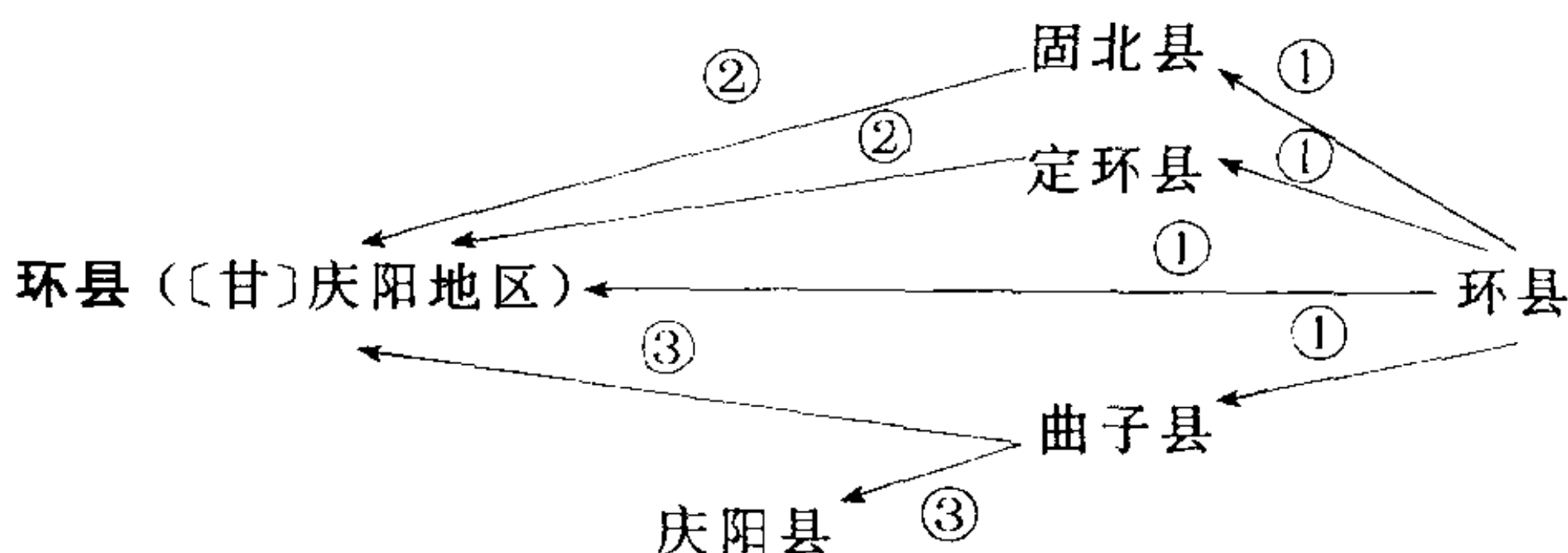
位于东经 $107^{\circ}51' \sim 108^{\circ}43'$ 、北纬 $24^{\circ}44' \sim 25^{\circ}33'$ 之间。

因环江河纵贯县境南北并绕城而过,故得此名。

①1912年改安化厅为安化县。②1913年改安化县为宜北县。③1951年10月,宜北县、思恩县合并置环江县。④1986年11月1日,经国务院批准,撤销环江县,设立环江毛南族自治县。

1912年隶广西省。1958年3月5日后隶广西僮族自治区。1965年10月12日广西僮族自治区更名为广西壮族自治区。

环江县 见 392 页“环江毛南族自治县”。



位于东经 106°23' ~ 107°44'、北纬 36°01' ~ 37°14' 之间。

因“环江流绕城西委曲环抱”而得名。

①1912年称环县;1936年6月境内设固北县、定环县、环县、曲子县4县。②1936年底固北县、定环县并入环县。③1950年曲子县并入环县;原曲子县的土桥,马岭区划归庆阳县。

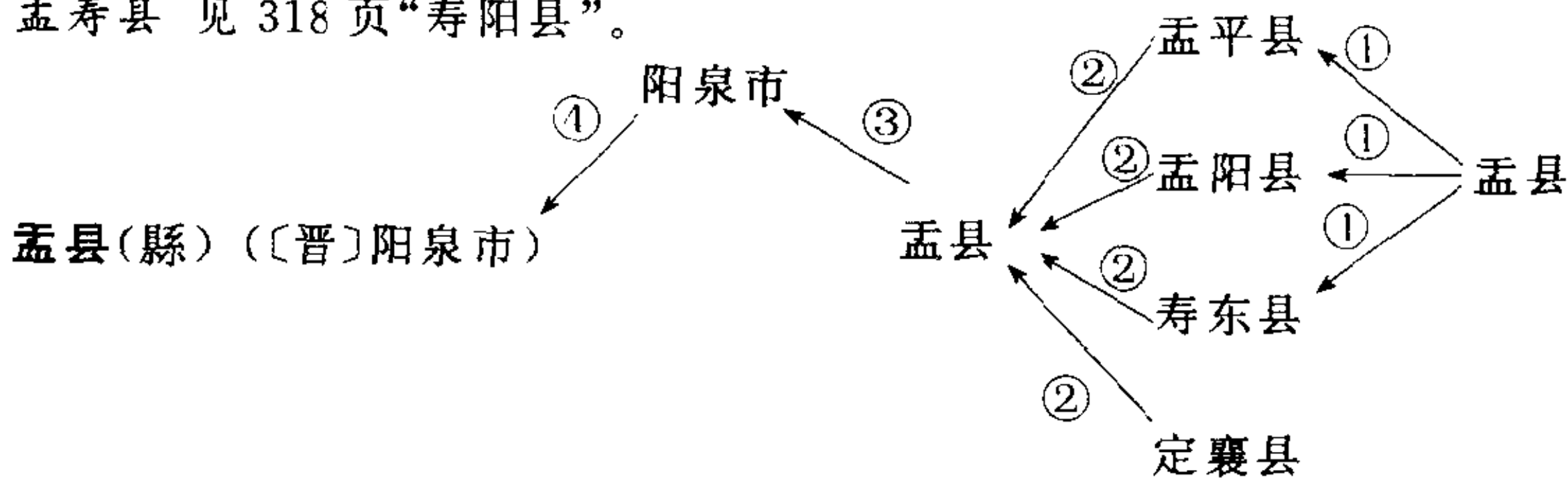
隶甘肃省(1936年曾隶陕甘宁边区)。

参见 260 页“华池县”。

孟平县(縣) 见 393 页“孟县”。

孟阳县 见 393 页“孟县”。

孟寿县 见 318 页“寿阳县”。



位于东经 112°55' ~ 113°49'、北纬 37°57' ~ 38°31' 之间。

①1912年称孟县;1942年孟县分为孟平县、孟阳县、寿东县。②1945年8月孟县原划到孟平、孟阳、寿东三县的区域及定襄县的部分区域重新设置孟县。③1958年11月孟县并入阳泉市。④1959年4月再次恢

复孟县。

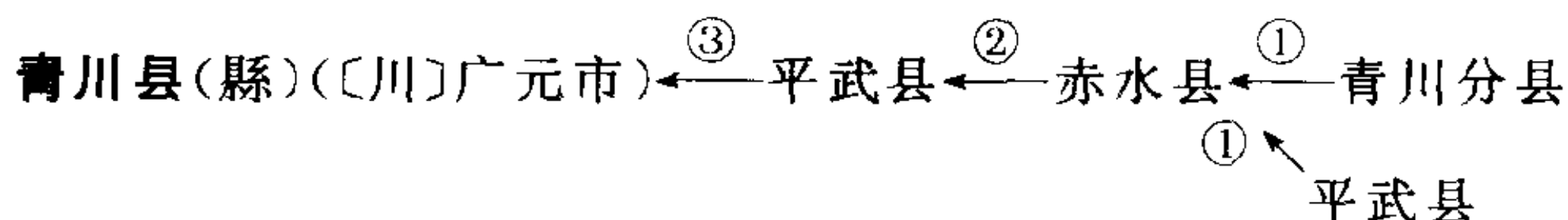
1912年隶山西省。1938年隶晋察冀边区。1949年复隶山西省。

参见309页“阳曲县”。

孟陽縣 见393页“孟县”。

孟壽縣 见318页“寿阳县”。

青川分县(縣) 见394页“青川县”。



位于东经104°36′~105°37′、北纬32°14′~32°56′之间。

①1912年称青川分县；1935年红军北上抗日途经本地，废青川分县，并析平武县一部分，置赤水县。②不久，红军北上后赤水县废，辖地划归平武县，为平武县的第三区。③1942年析平武县部分地置青川县。1942年隶四川省。1950年隶川北行署区。1952年复隶四川省。

青冈县(〔黑〕绥化地区)

位于东经125°20′~126°22′、北纬46°29′~47°07′之间。

旧称石人岗。石人是金代贵族墓前所置的石仲翁，石人岗又称柞树岗，每到春暖花开的时节，岗上的柞树吐出嫩青，故称青岗。

1912年即称青冈县，县名沿用至今。

1912年隶黑龙江省。1932年隶伪满黑龙江省。1934年隶伪满滨江省。

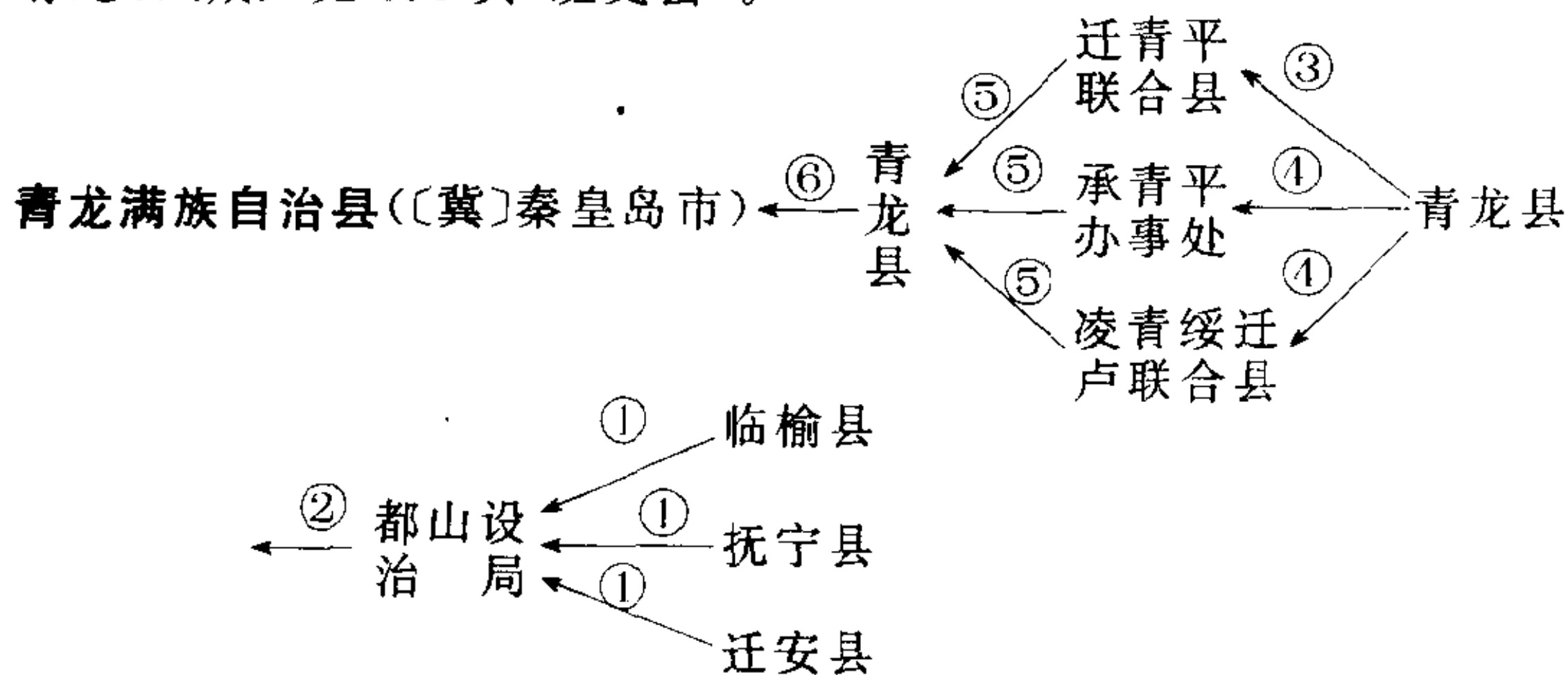
1945年光复后隶滨江省。1947年隶嫩江省。1949年复隶黑龙江省。

参见433页“明水县”。

青平县(縣) 见663页“宽城满族自治县”。

青龙县〔冀〕 见394页“青龙满族自治县”、663页“宽城满族自治县”。

青龙县〔藏〕 见596页“班戈县”。



位于东经 $118^{\circ}34' \sim 119^{\circ}36'$ 、北纬 $40^{\circ}05' \sim 40^{\circ}36'$ 之间。

1933 年始建县，因境内有青龙河而得名。

- ①1912 年为临榆县、抚宁县、迁安县；1930 年析上述三县长城以北地区置都山设治局。②1933 年撤销都山设治局，始建青龙县。③1941 年建迁青平联合县。④1943 年建承青平办事处、凌青绥迁卢联合县。⑤1946 年 1 月 1 日撤销联合县和承青平办事处，建立青龙县。⑥1986 年 12 月撤销青龙县，设立青龙满族自治县。

1933 年始建，隶河北省。1935 年隶伪冀东自治区政府。1941 年隶晋察冀边区。1943 年隶冀热边区。1946 年隶热河省。1946 年 12 月划归冀东区。1949 年 1 月复归热河省辖。1956 年 1 月复隶河北省。



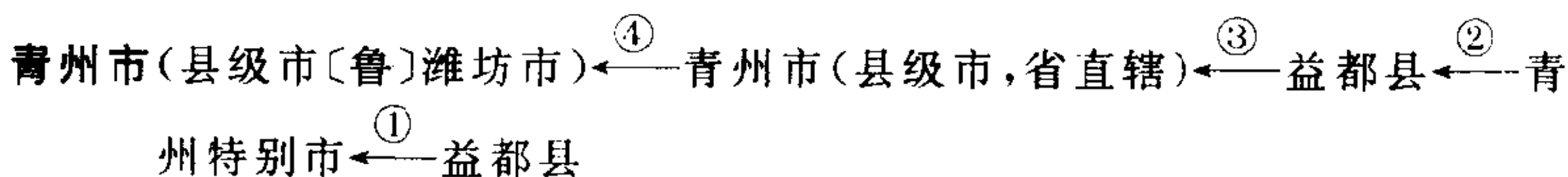
位于东经 $119^{\circ}47' \sim 120^{\circ}26'$ 、北纬 $27^{\circ}56' \sim 28^{\circ}29'$ 之间。

公元 711 年（唐睿宗景云二年）分括苍县地建立青田县，因“山下有田，产青芝”，故称青田。

- ①1912 年称青田县，1948 年县南 6 个乡划归文成县。②1948 年由永嘉县划入四个乡。

参见 105 页“文成县”、209 页“永嘉县”、774 页“温州市”。

青西县（县）见 663 页“宽城满族自治县”。



位于东经 $118^{\circ}10' \sim 118^{\circ}46'$ 、北纬 $36^{\circ}24' \sim 36^{\circ}58'$ 之间。

青州一名起自《尚书·禹贡》：“海（渤海）岱（泰山）惟青州”，为我国古九州之一。

- ①1912 年称益都县；1948 年益都全境解放，设青州特别市。②1949 年恢复益都县。③1986 年 3 月撤销益都县，改设青州市（县级市），由省直辖。④1995 年青州市（县级市）改为由省直辖，地级市代管。

青州特别市 见 395 页“青州市”。

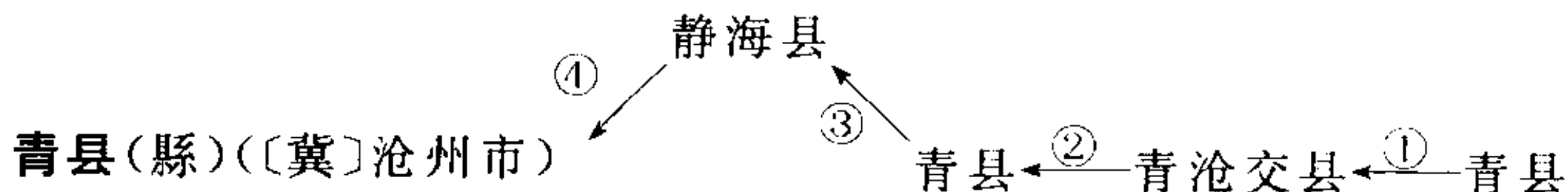
青阳县（〔皖〕池州地区）

位于东经 $117^{\circ}41' \sim 118^{\circ}75'$ 、北纬 $30^{\circ}19' \sim 30^{\circ}51'$ 之间。

公元 742 年（唐玄宗天宝元年）析泾县、南陵、秋浦地置县，因县境在青

山之南,故称青阳县。青阳县名沿用至今。

1912年隶安徽省。1949年隶皖南行署区。1952年复隶安徽省。



位于东经 $116^{\circ}34'$ ~ $117^{\circ}06'$ 、北纬 $38^{\circ}24'$ ~ $38^{\circ}45'$ 之间。

①民国初年称青县;1945年与沧县、交河县连壤区组成青沧交县;1946年2月撤销;1947年复设青沧交县。②1949年8月撤销青沧交县,恢复青县建制。③1958年撤销青县,并入静海县。④1962年3月恢复青县。

民国初年隶直隶省。1928年6月隶河北省。1938年隶晋察冀边区。1949年8月复隶河北省。

青岛市(地级市〔鲁〕) ← ② 青岛市(院辖市) ← ① 青岛市(特别市)

位于东经 120.3° 、北纬 36.0° 。

①1929年设青岛市(特别市);1930年改为青岛市(院辖市)。②1949年设青岛市(地级市)。

下设四方区、市北区、市南区、黄岛区、李沧区(原台东区)、城阳区(原沧口区)和崂山区(1953年原崂山办事处改设为青岛市崂山郊区;1961年改设崂山县;1988年撤销崂山县,设立青岛市崂山区)。

参见30页“山东省”。

青沧交县 见370页“沧县”、396页“青县”。

青河县(縣)(〔新〕伊犁哈萨克自治州阿勒泰地区) ← 青格里河设治局

位于东经 $89^{\circ}47'$ ~ $91^{\circ}04'$ 、北纬 $45^{\circ}00'$ ~ $47^{\circ}20'$ 之间。

因青格里河而得名。“青格里”蒙语为“娱乐”之意。

1937年设青格里河设治局;1941年置青河县。

1937年隶新疆省。1955年隶新疆维吾尔自治区。

青城县(縣)〔晋〕 见660页“浮山县”、906页“翼城县”。

青城县(縣)〔鲁〕 见640页“高青县”。

青城县(縣)〔冀〕 见690页“黄骅市”。

青神县(縣)(〔川〕眉山地区)

位于东经 $103^{\circ}41'$ ~ $103^{\circ}59'$ 、北纬 $29^{\circ}43'$ ~ $29^{\circ}55'$ 之间。

公元562年(周武帝保定二年)改青城郡为青神郡,青衣县为青神县,取青衣蚕丛氏之神之意。

1912年称青神县,县名沿用至今。

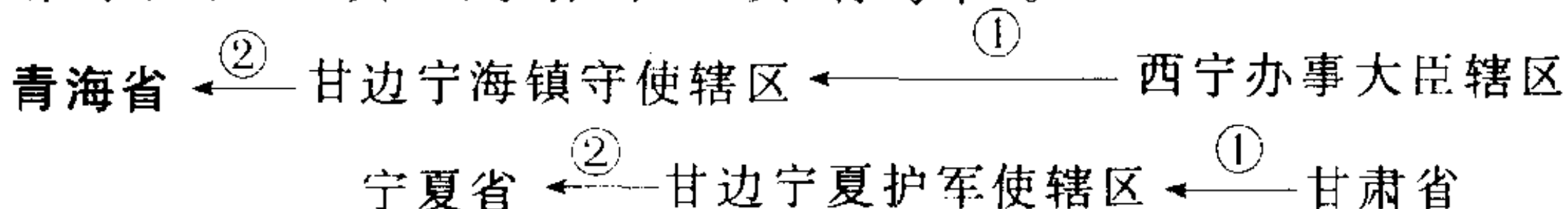
1912年隶四川省。1950年隶川西行署区。1952年复隶四川省。

参见593页“眉山县”、747页“彭山县”。

青格里河设治局 见396页“青河县”。

青格里河設治局 见396页“青河县”。

青島市 见30页“山东省”、396页“青岛市”。



位于东经89°35'~103°04'、北纬31°39'~39°19'之间。

因境内有最大的内陆咸水湖——青海湖而得名。简称“青”。

①1912年,将西宁办事大臣辖区与甘肃省的一部分分别设立甘边宁海镇守使辖区和甘边宁夏护军使辖区。②1928年10月甘边宁海镇守使辖区改为青海省;甘边宁夏护军使辖区改为宁夏省。

1912年称甘边宁海镇守使辖区,1949年9月26日成立军政委员会。

1950年1月1日青海省人民政府正式成立,由西北军政委员会领导。1952年改由西北行政委员会领导。1954年改由中央直接领导。

参见135页“甘肃省”、196页“宁夏回族自治区”。

青浦区〔沪〕

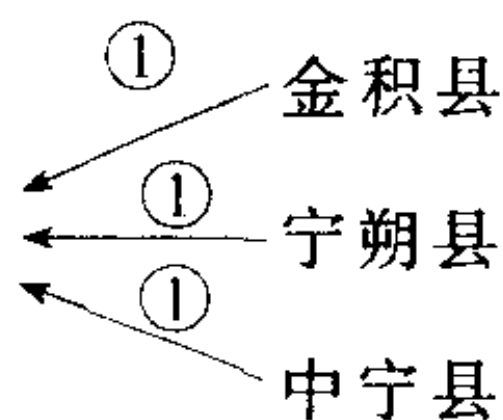
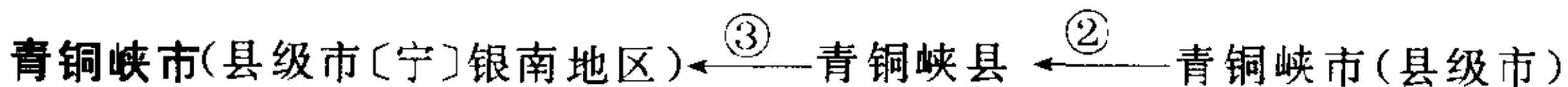
位于东经120°53'~121°17'、北纬30°59'~31°16'之间。

公元1542年(明嘉靖二十一年)设青浦县,因县境有青龙江,故称青浦县。1999年9月16日,经国务院批准,撤销青浦县,设立上海市青浦区。

1912年隶江苏省。1937年隶上海市(特别市)。1945年复隶江苏省。

1949年隶苏南行署区。1952年9月再隶江苏省。1958年11月划归上海市。

青崗縣 见394页“青冈县”、395页“青阳县”。



位于东经 $105^{\circ}37' \sim 106^{\circ}21'$ 、北纬 $37^{\circ}16' \sim 38^{\circ}15'$ 之间。

境内有青铜峡镇,1958 年始建青铜峡水电厂,由此得名。

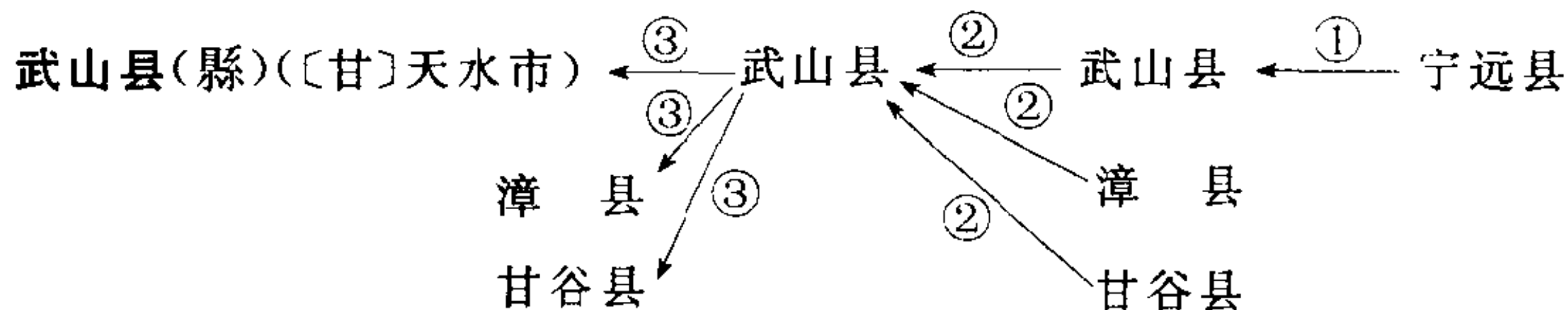
①1960 年 10 月析金积县、宁朔县大部与中宁县一部分置青铜峡市(县级市)。②1963 年撤市改县,称青铜峡县。③1984 年 12 月 17 日重新恢复青铜峡市(县级市)。

1960 年 10 月至今隶宁夏回族自治区。

青陽縣 见 395 页“青阳县”。

青滄交縣 见 370 页“沧县”、396 页“青县”

青龍縣 见 394 页“青龙满族自治县”、663 页“宽城满族自治县”。



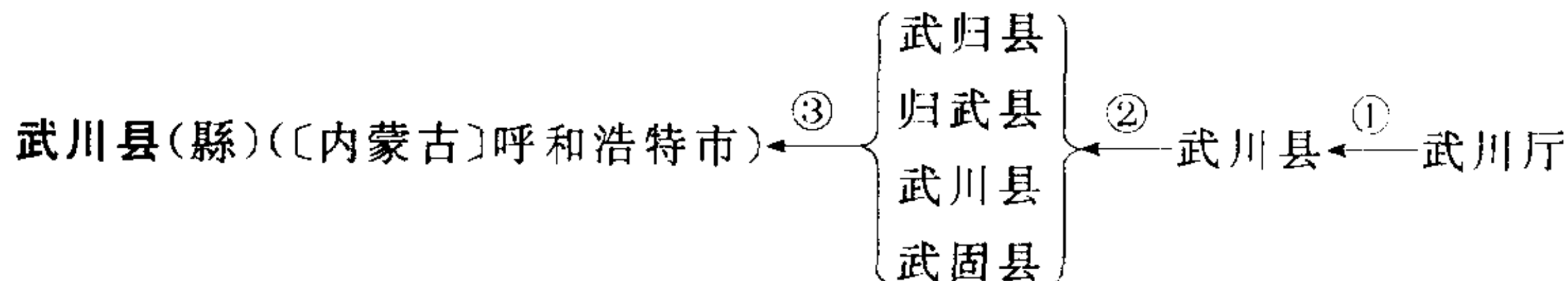
位于东经 $104^{\circ}34' \sim 108^{\circ}08'$ 、北纬 $34^{\circ}25' \sim 34^{\circ}57'$ 之间。

因县城西南有武城山而得名。

①1912 年称宁远县;1914 年易名武山县。②1958 年,先后与漳县、甘谷县合并,仍称武山县。③1962 年初,与漳县、甘谷县分治,三县恢复原建制。

参见 135 页“甘谷县”、849 页“漳县”。

武川厅 见 398 页“武川县”。



位于东经 $110^{\circ}31' \sim 111^{\circ}53'$ 、北纬 $40^{\circ}47' \sim 41^{\circ}23'$ 之间。

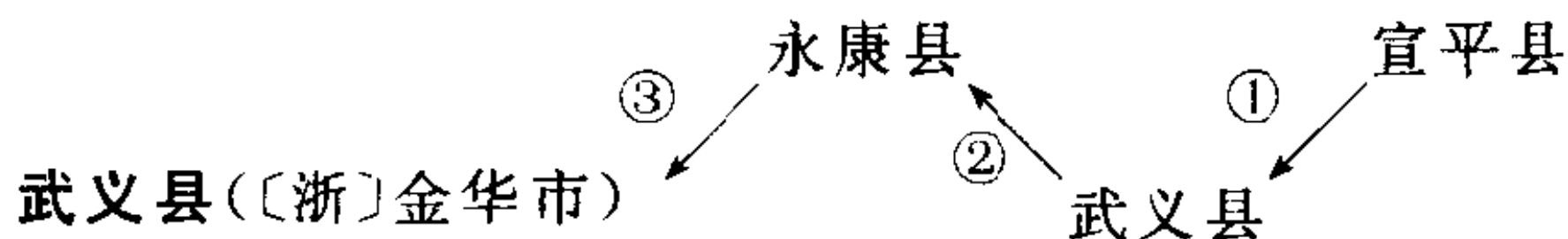
因特产黄芪,有“黄芪之乡”之称。

①清置武川厅;1912 年改为武川县。②1939 年武川县一分为四——武归县、归武县、武川县、武固县。③1945 年武川县恢复原辖地及行政建制。

民国初年隶绥远特别行政区。1928 年隶绥远省。1937 年隶伪蒙疆联合自治政府。1945 年复隶绥远省。1954 年隶内蒙古自治区。

参见 238 页“达尔罕茂明安联合旗”、445 页“固阳县”。

武川廳 见 398 页“武川县”

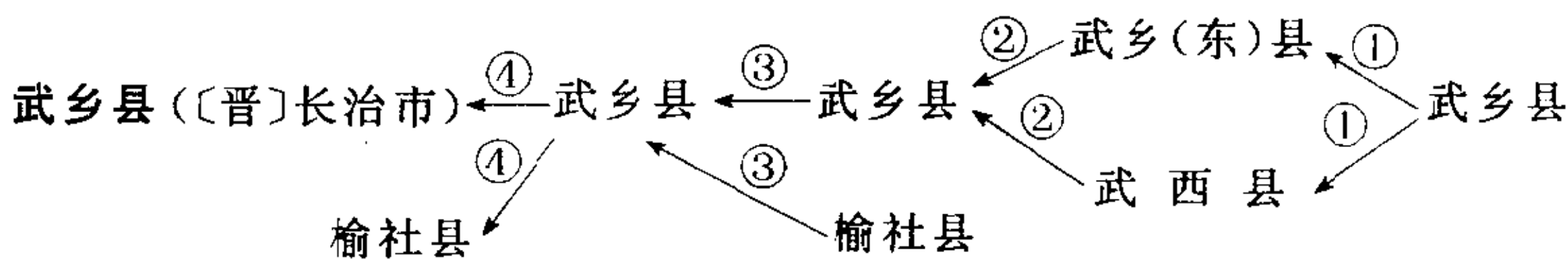


位于东经 119°27'~119°58'、北纬 28°31'~29°03' 之间。

①1912 年称宣平县;1958 年 5 月撤销宣平县,并入武义县。②1958 年 10 月撤销武义县,并入永康县。③1961 年 10 月恢复武义县建制。

参见 206 页“永康市”。

武乡(东)县 见 399 页“武乡县”。

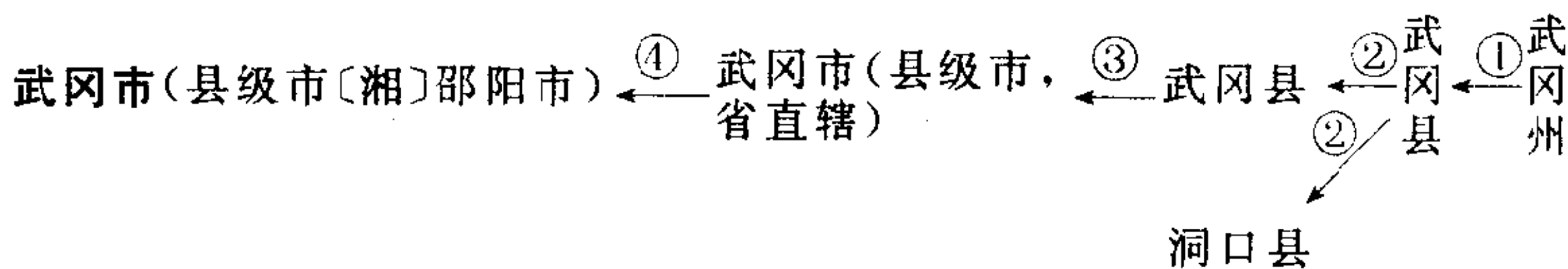


位于东经 112°26'~113°22'、北纬 36°39'~37°08' 之间。

①1912 年称武乡县;1940 年 7 月以段村为界划分为武乡(东)县和武西县。②1945 年 9 月二县合并,恢复武乡县建制。③1958 年武乡县与榆社县合并,仍称武乡县。④1959 年 7 月两县分治,恢复武乡县、榆社县。

1912 年隶山西省。1939 年隶太行区。1945 年隶晋冀鲁豫边区。1948 年隶华北行政区。1949 年复隶山西省。

参见 795 页“榆社县”。



位于东经 110°25'~111°02'、北纬 26°32'~27°02' 之间。

①1912 年称武冈州;1913 年改为武冈县。②1951 年 11 月分武冈县为武冈、洞口两县。③1994 年 2 月 18 日,经国务院批准,撤销武冈县,设立武冈市(县级市),由省直辖。④1995 年武冈市(县级市)改为由省直辖,地级市代管。

武冈州 见 399 页“武冈市”。

武冈县 见 390 页“邵阳县”、399 页“武冈市”、577 页“洞口县”。

武东县〔内蒙古〕见 851 页“察哈尔右翼中旗”。

武东县〔冀〕见 401 页“武安市”。

武平县(縣)(〔闽〕龙岩市)←^③杭武县(苏维埃政府)←^②武平县(苏维埃政府)←^①武平县

位于东经 115°49′~116°24′、北纬 24°48′~25°29′ 之间。

①1912 年称武平县;1929 年毛泽东、朱德、陈毅等率领工农红军三次进入武平;1929 年 10 月成立武平县(苏维埃政府)。②1930 年 11 月成立杭武县(苏维埃政府)。③1934 年复称武平县。

武功县(縣)(〔陕〕咸阳市)←^②兴平县←^①武功县

位于东经 108°01′~108°19′、北纬 34°12′~34°26′ 之间。

秦孝公在今眉县境内始置武功县,因境内有武功山、武功水而得名。

①1912 年称武功县;1958 年 12 月并入兴平县。②1961 年 10 月析兴平县,恢复武功县。

隶陕西省(1949 年 5~10 月曾隶陕甘宁边区)。

武北县(縣) 见 401 页“武安市”。

武归县 见 398 页“武川县”。

武宁县(〔赣〕九江市)

位于东经 114°28′~115°26′、北纬 28°51′~29°34′ 之间。

东汉置西安县,晋改称豫宁县,唐改称武宁县。武宁一名沿用至今。

武穴市(县级市〔鄂〕黄冈市)←^②武穴市(县级市,黄冈地区)←^①广济县

位于东经 115°22′~115°49′、北纬 29°49′~30°13′ 之间。

汉以前为邬家阅,唐号武家阅,元代更名为武家穴,后演变为武穴。

①1912 年称广济县;1987 年 10 月,经国务院批准,撤销广济县,设立武穴市(县级市)。②1995 年 12 月 23 日,经国务院批准,撤销黄冈地区和黄州市,设立地级黄冈市,武穴市(县级市)隶黄冈市。

汉阳 武昌县←^⑤武昌市
↓^⑥ ↓^⑥

武汉市(地级市〔鄂〕)←^⑦武汉市(直辖市)←^⑥汉口市(院辖市)←^④汉口市(省辖市)←^③汉口市(特别市)←^②汉口市(普通市)←^①夏口县

位于东经 114.2°、北纬 30.5°。

武汉有“九省通衢”之称,是湖北省的省会。武汉又有“火城”之雅称。

①1912 年为夏口县,1921 年改为汉口市(普通市)。②1926 年改为汉口(特别市,1929 年曾改设武汉特别市)。③1931 年改为汉口市(省辖

市)。④1943年5月改为汉口市(院辖市)。⑤1926年12月武昌县改为武昌市,后又废,1931年成立武昌市政筹备处,1937年又设武昌市。⑥1949年,汉口、武昌、汉阳三镇合并,设立武汉市(直辖市)。⑦1954年6月19日,武汉市改为地级市。

下设汉南区(原4个县级国营农场和4个乡的汉南农管局)、江夏区(武昌县)、蔡甸区(原汉阳县)、黄陂区(原黄陂县)、新洲区(原新洲县)及东西湖区、汉阳区、江汉区、江岸区、青山区、武昌区、洪山区和硚口区。

参见772页“湖北省”。

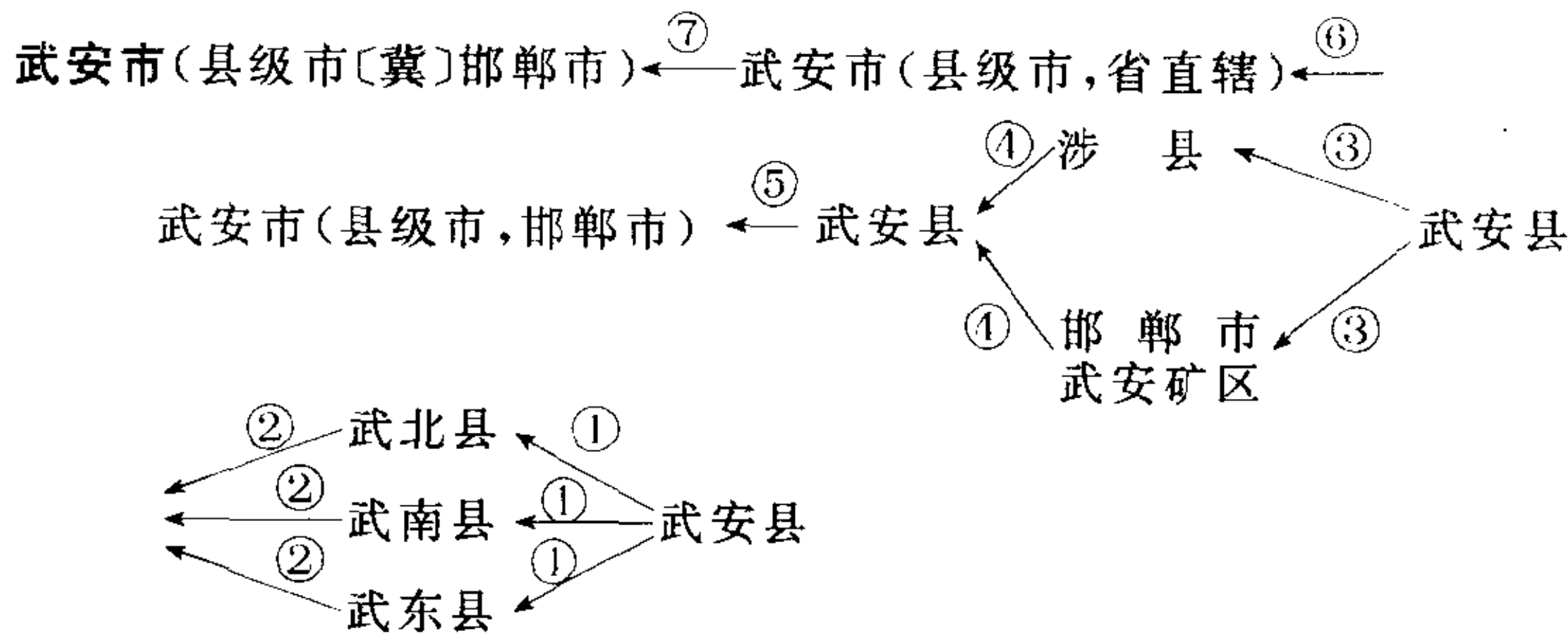
武夷山市(县级市〔闽〕南平市)←^③武夷山市(县级市,省直辖)←^②武夷山市(县级市,南平地区)←^①崇安县

位于东经117°37'~118°19'、北纬27°27'~28°04'之间。

原名“崇安”,寓“崇山峻岭安乐吉祥”之意。

①1912年称崇安县;1989年8月,经国务院批准,撤销崇安县,设立武夷山市(县级市),隶南平地区。②1994年9月5日,经国务院批准,武夷山市(县级市)改为由省直辖。③1995年武夷山市(县级市)改为由省直辖,地级市代管。

武西县(縣) 见399页“武乡县”。



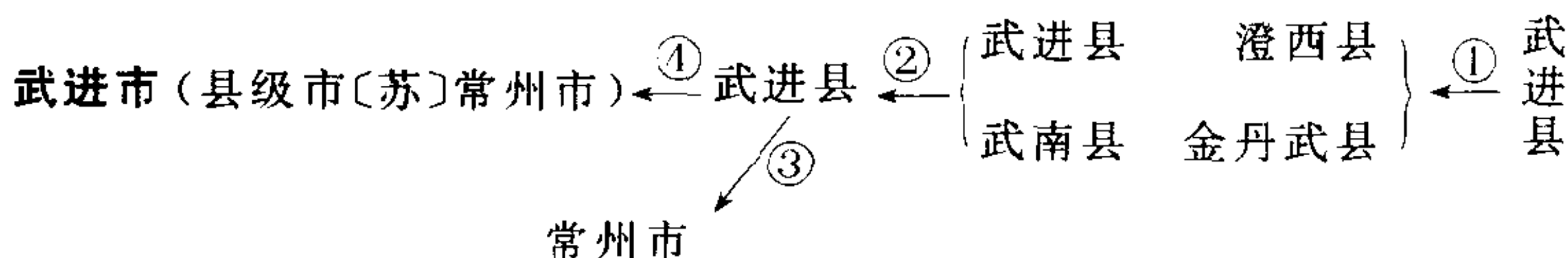
位于东经113°45'~114°22'、北纬36°28'~37°01'之间。

①1912年称武安县;1939年10月析武安县为武北县、武南县、武东县3县。②1946年恢复武安县原建制。③1958年撤销武安县,将西部行政区并入涉县,东部建为邯郸市武安矿区。④1961年5月恢复武安县原建制。⑤1988年9月1日撤销武安县,设立武安市(县级市,由邯郸市辖)。⑥1990年武安市(县级市)改由省直辖。⑦1995年武安市

(县级市)改为由省直辖,地级市代管。

1912年隶直隶省。1928年6月隶河北省。1939年10月隶晋冀鲁豫边区。1949年8月复隶河北省。

武安县(县)见401页“武安市”、842页“磁县”。

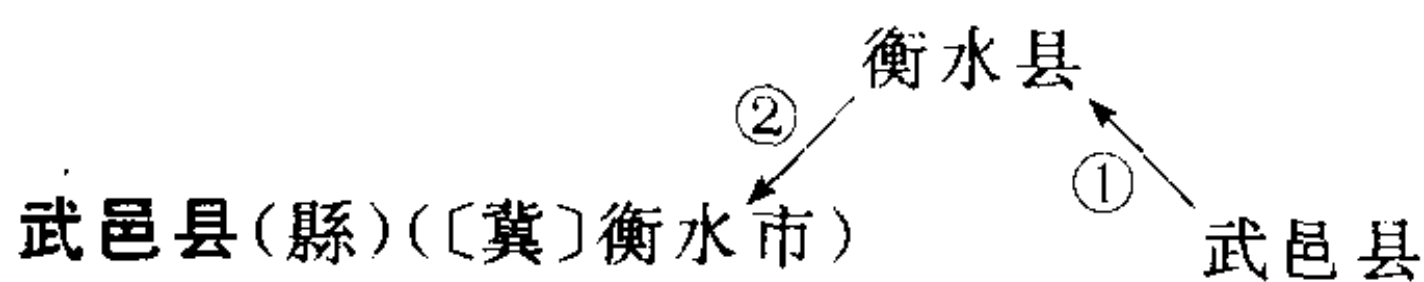


位于东经 119°39'~120°12'、北纬 31°27'~32°04'之间。

①1912年称武进县;1940~1945年的抗日战争期间曾建有武进县、武南县、澄西县、金丹武县。②1945年恢复武进县。③1949年4月23日析城区置常州市,实行市、县分治。④1995年6月8日撤销武进县,设立武进市(县级市),隶常州市。

1912年隶江苏省。1949年隶苏南行署区。1952年复隶江苏省。

参见402页“武进市”、694页“常州市”。



武邑县(县)(〔冀〕衡水市)

位于东经 115°45'~116°08'、北纬 37°37'~38°01'之间。

①1912年称武邑县;1958年11月撤销武邑县,并入衡水县。②1962年析衡水县,恢复武邑县。

民国初年隶直隶省。1928年6月隶河北省。1938年隶冀南区。1949年8月复隶河北省。

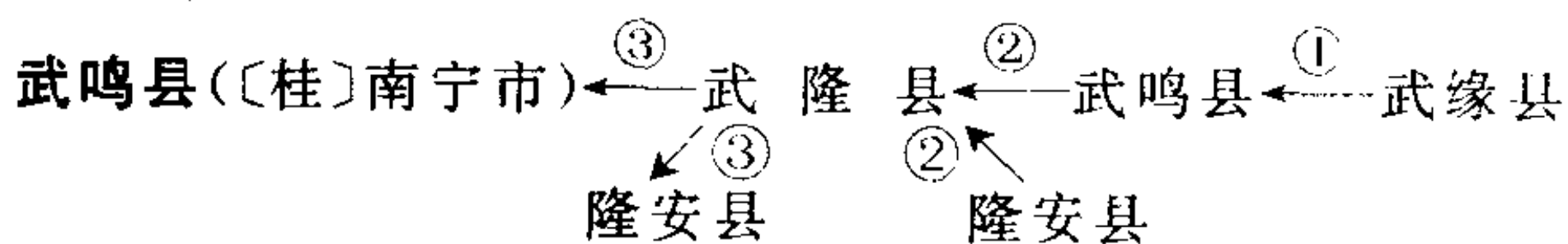
参见421页“枣强县”、892页“衡水市”。

武东县〔内蒙古〕见851页“察哈尔右翼中旗”。

武东县〔冀〕见401页“武安市”。

武冈州 见399页“武冈市”。

武冈县 见390页“邵阳县”、399页“武冈市”、577页“洞口县”。



位于东经 107°49'~100°37'、北纬 22°59'~23°33'之间。

1912年,县人陆荣廷任广西都督,崇尚武功,意以“武”鸣于天下,遂改

武缘县为武鸣县。

①1912年称武缘县;1913年6月改为武鸣县。②1958年武鸣县与隆安县合并,称武隆县。③1959年武鸣县与隆安县复分置。

1912年隶广西省。1958年3月5日后隶广西僮族自治区。1965年10月12日广西僮族自治区更名为广西壮族自治区。

参见738页“隆安县”。

武昌市 见400页“武汉市”。

武昌县(縣) 见400页“武汉市”、696页“鄂州市”、838页“嘉鱼县”。

武固县(縣) 见398页“武川县”。

武定州 见403页“武定县”。

武定县(縣)(〔滇〕楚雄彝族自治州)←—武定州

本县位于东经 $101^{\circ}55'$ ~ $102^{\circ}29'$ 、北纬 $25^{\circ}20'$ ~ $26^{\circ}11'$ 之间。

1912年称武定州;1913年4月设武定县。

武宜县(縣) 见497页“宜兴市”。

武城县(縣)(〔鲁〕德州市) ← ② 夏津县
① 武城县

位于东经 $115^{\circ}51'$ ~ $116^{\circ}17'$ 、北纬 $37^{\circ}03'$ ~ $37^{\circ}23'$ 之间。

战国时期属赵地,因地处赵国东境边寨,为防御强齐入侵,屯兵修筑城防,名之“武城”。

①1912年称武城县;1958年并入夏津县。②1961年恢复武城县。

1912年隶山东省。1948年隶河北省。1952年复隶山东省。

武南县(縣)[苏] 见402页“武进市”。

武南县(縣)[冀] 见401页“武安市”。

武威市(县级市)[甘]武威地区)←—武威县

位于东经 $101^{\circ}59'$ ~ $103^{\circ}23'$ 、北纬 $37^{\circ}23'$ ~ $38^{\circ}12'$ 之间。

公元前121年(西汉元狩二年),汉武帝派骠骑将军霍去病击败匈奴,在此设置武威郡,以取汉军军威到达河西之意。

1912年称武威县;1985年4月19日,经国务院批准,撤销武威县,设立武威市(县级市,6月19日正式成立)。

武威县 见58页“天祝藏族自治县”、403页“武威市”。

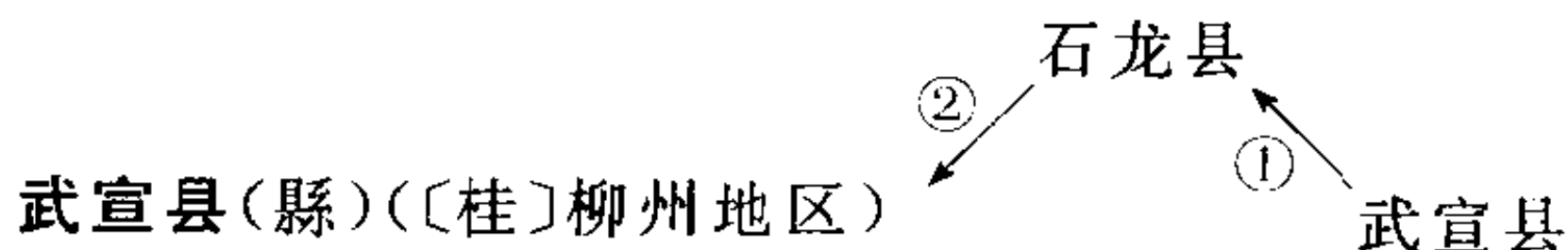
武胜县(〔川〕广安地区)←—定远县

位于东经 $105^{\circ}57' \sim 106^{\circ}59'$ 、北纬 $30^{\circ}11' \sim 30^{\circ}33'$ 之间。

因境内武胜山而得名。

1912年称定远县；1914年更名为武胜县。

1912年隶四川省。1950年隶川北行署区。1952年复隶四川省。

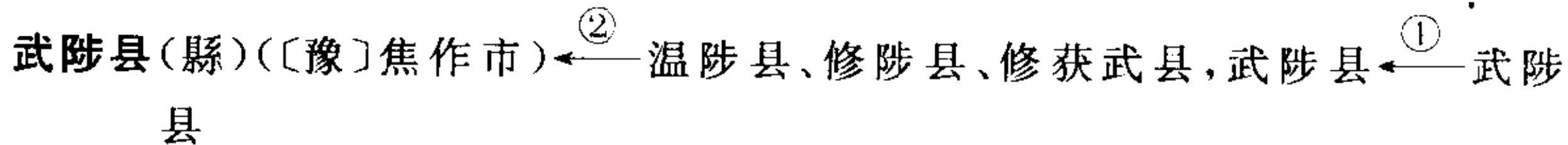


位于东经 $109^{\circ}27' \sim 109^{\circ}46'$ 、北纬 $23^{\circ}19' \sim 23^{\circ}56'$ 之间。

①1912年名武宣县；1953年撤销武宣县，并入石龙县。②1962年析原武宣县地重置武宣县。

1912年隶广西省。1958年3月5日后隶广西僮族自治区。1965年10月12日广西僮族自治区更名为广西壮族自治区。

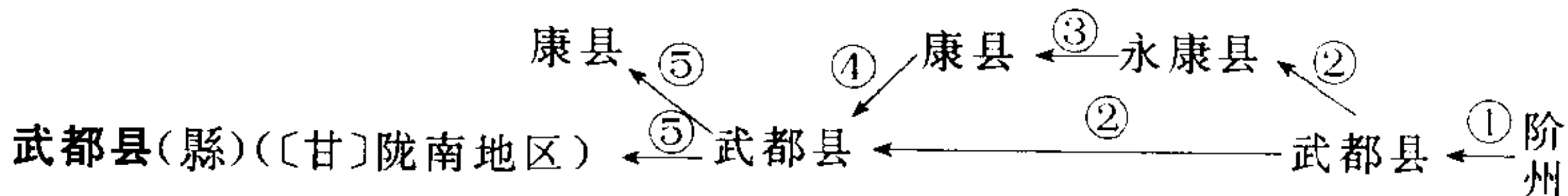
参见464页“金秀瑶族自治县”、707页“象州县”。



位于东经 $113^{\circ}10' \sim 113^{\circ}39'$ 、北纬 $34^{\circ}56' \sim 35^{\circ}10'$ 之间。

①1912年即称武陟县；1945年春解放沁南和县东北，随形势发展，在沁南成立温陟抗日民主县政府，沁北成立修陟抗日民主县政府，县东北成立修获武抗日民主县政府；三县同属晋冀鲁豫边区政府领导与民国政府的武陟县政府并立。②1945年8月日寇投降，撤销温陟、修陟两县；1948年10月武陟全境解放，撤销修获武县。

1912年隶河南省。1949年8月隶平原省。1952年12月复隶河南省。



位于东经 $104^{\circ}34' \sim 105^{\circ}38'$ 、北纬 $32^{\circ}47' \sim 33^{\circ}42'$ 之间。

《水经注》谓因“有天池泽，故县称武都”。

①1912年称阶州；1913年改为武都县。②1929年1月析武都县一部置永康县。③1929年永康县更名为康县。④1957年4月，康县并入武都县。⑤1961年12月15日，二县分治，恢复武都县、康县原建制。

参见715页“康县”。

武陵县(縣) 见695页“常德市”。

武进縣 见402页“武进市”、694页“常州市”。

武康县(縣) 见 873 页“德清县”。

武清县(縣)[津]

位于东经 $116^{\circ}46'$ ~ $117^{\circ}19'$ 、北纬 $39^{\circ}07'$ ~ $39^{\circ}42'$ 之间。

汉置雍奴、泉州(北魏并入雍奴县)二县,唐改称武清县。武清一名沿用至今。

民国初年隶京兆特别区。1928 年隶河北省。1948 年隶冀中边区。1949 年复隶河北省。1973 年 8 月 1 日划归天津市管辖。

武乡(東)縣 见 399 页“武乡县”。

武乡縣 见 399 页“武乡县”、795 页“榆社县”。

武隆设治局 见 405 页“武隆县”。

武隆县[桂] 见 402 页“武鸣县”、738 页“隆安县”。

武隆县(縣)([渝])^①←武隆设治局^③←涪陵县^②←武隆县^①←涪州

位于东经 $107^{\circ}14'$ ~ $108^{\circ}05'$ 、北纬 $29^{\circ}02'$ ~ $29^{\circ}40'$ 之间。

古称武龙县,后因与广西武龙同名,改武龙县为武隆县。

①1912 年初称涪州;1912 年从涪州析置武隆县。②1931 年废武隆县,并入涪陵县,初为涪陵县的八、九、十区,后为第五区。③1941 年设武隆设治局。④1944 年正式成立武隆县。

1912 年隶四川省。1950 年隶川东行署区。1952 年复隶四川省。1997 年隶重庆市(直辖市)。

武隆設治局 见 405 页“武隆县”。

武勝縣 见 403 页“武胜县”。

武甯縣 见 400 页“武宁县”。

武强县(縣)([冀]衡水市)^②←献县^①←武强县

位于东经 $115^{\circ}47'$ ~ $116^{\circ}09'$ 、北纬 $37^{\circ}53'$ ~ $38^{\circ}09'$ 之间。

①1912 年称武强县;1958 年 11 月撤销武强县,并入献县。②1962 年 1 月析献县,恢复武强县。

民国初年隶直隶省。1928 年 6 月隶河北省。1938 年隶晋察冀边区。1949 年 8 月复隶河北省。

参见 729 页“深州市”、796 页“献县”。

武緣县 见 402 页“武鸣县”。

武義縣 见 206 页“永康市”、399 页“武义县”。

武鸣县 见 402 页“武鸣县”、738 页“隆安县”。

武汉市 见 400 页“武汉市”、772 页“湖北省”。

武缘县 见 402 页“武鸣县”。

武归县 见 398 页“武川县”。

奉天市 见 372 页“沈阳市”。

奉天省

1907 年(光绪三十三年)裁镇守将军,改设奉天省,治所在奉天府(今沈阳市),1928 年改名辽宁省。

1928 年奉天省改名前统辖:今辽宁省(旧柳边以西除外)和内蒙古自治区的呼伦贝尔盟、哲里木盟各一部分、吉林省西北部和西南部一带地方。

奉化市(县级市〔浙〕宁波市)←^②奉化市(县级市,省直辖)←^①奉化县
位于东经 121°03′~121°46′、北纬 29°25′~29°47′之间。

①1912 年称奉化县;1988 年 10 月 13 日,经国务院批准,撤销奉化县,设立奉化市(县级市),由省直辖。②1995 年奉化市(县级市)改为由省直辖,地级市代管。

奉化县(县)〔吉〕见 171 页“四平市”、704 页“梨树县”。

奉化县(县)〔浙〕见 406 页“奉化市”。

奉节县〔鄂〕见 350 页“利川市”。

奉节县〔渝〕

位于东经 109°01′~109°45′、北纬 30°29′~31°22′之间。

公元 649 年(唐贞观二十三年)为旌表三国蜀丞相诸葛亮,奉昭烈帝刘备托孤寄命,“临大节而不可夺”,改名奉节县。在古代,奉节是西入四川的第一雄关,是“天府之国”的东方大门,“西控巴渝,东扼荆楚”,故有“川江咽喉”之誉。

1912 年称奉节县,县名沿用至今。

1912 年隶四川省。1950 年隶川东行署区。1952 年复隶四川省。1997 年隶重庆市(直辖市)。

奉议州 见 173 页“田阳县”。

奉议县 见 173 页“田阳县”。

奉贤县〔沪〕

位于东经 121°21′~121°46′5″、北纬 31°00′9″~30°47′4″之间。

相传春秋时孔丘弟子言偃曾来此,里人为崇奉贤人,故以奉贤而名。

1912年隶江苏省。1937年隶上海市(特别市)。1945年复隶江苏省。1949年隶苏南行署区。1953年再隶江苏省。1958年11月划归上海市。

奉節縣〔鄂〕见350页“利川市”。

奉節縣〔渝〕见406页“奉节县”。

奉新县(縣)(〔赣〕宜春地区)

位于东经114°45′~115°33′、北纬28°34′~28°52′之间。

1912年称奉新县,县名沿用至今。民国初期隶江西浔阳道。1926年改为省直辖。1932年隶江西第三行政区。1935年改隶江西第一行政区。1939年隶江西第十行政区。1942年隶江西第九行政区。1949年新中国成立后,奉新县隶南昌专区。1959年1月改隶宜春地区至今。

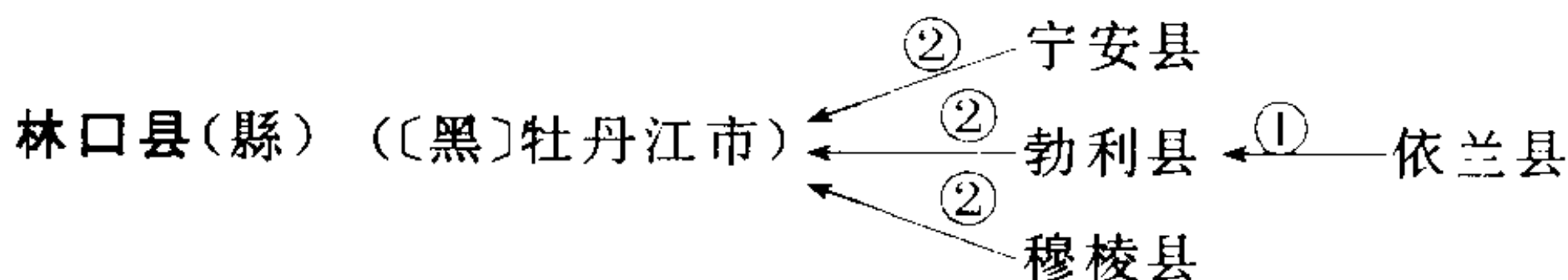
奉賢縣〔沪〕见406页“奉贤县”。

奉議州 见173页“田阳县”。

奉議縣 见173页“田阳县”。

協仲谿 见249页“曲水县”。

協嘎爾宗 见490页“定日县”。



位于东经129°17′~130°45′、北纬44°38′~45°58′之间。

地处森林茂密的老爷岭和张广才岭交接的峡口处,有“森林之口”之称,以此命名为“林口”。

①1913年称依兰县;1917年由依兰县析置勃利县。②1913年称宁安县、穆棱县。1939年由宁安、勃利、穆棱三县的部分地区析置林口县。1939年隶伪满东安省。1943年隶伪满东满总省东安区。1945年光复后隶合江省。1949年隶松江省。1954年隶黑龙江省。

参见391页“鸡西市”。

林东行政委员会 见114页“巴林左旗”。

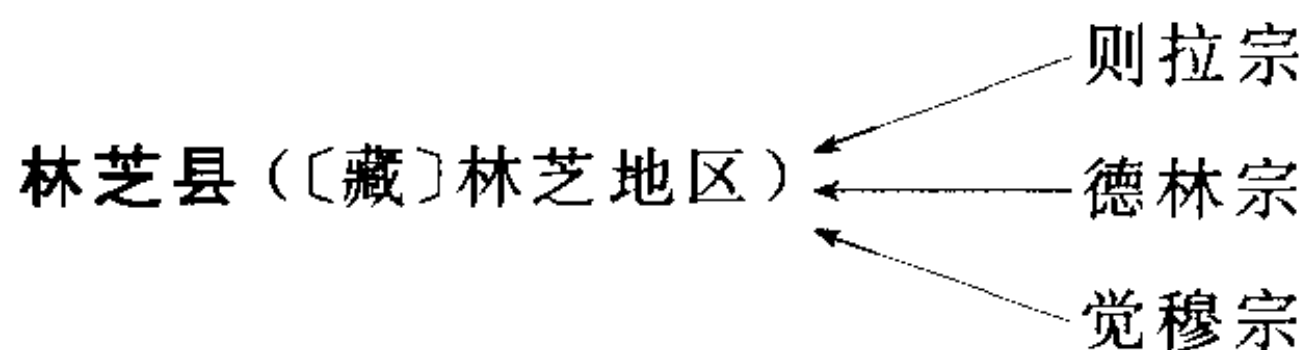
林北县(縣) 见408页“林州市”。

林西县(縣)(〔内蒙古〕赤峰市)

位于东经117°38′~118°37′、北纬43°14′~44°15′之间。

1908年(清光绪三十四年)置县,县名沿用至今。

民国初年隶热河特别区。1928年隶热河省。1949年隶内蒙古自治区，1969年7月隶辽宁省。1979年7月复隶内蒙古自治区。

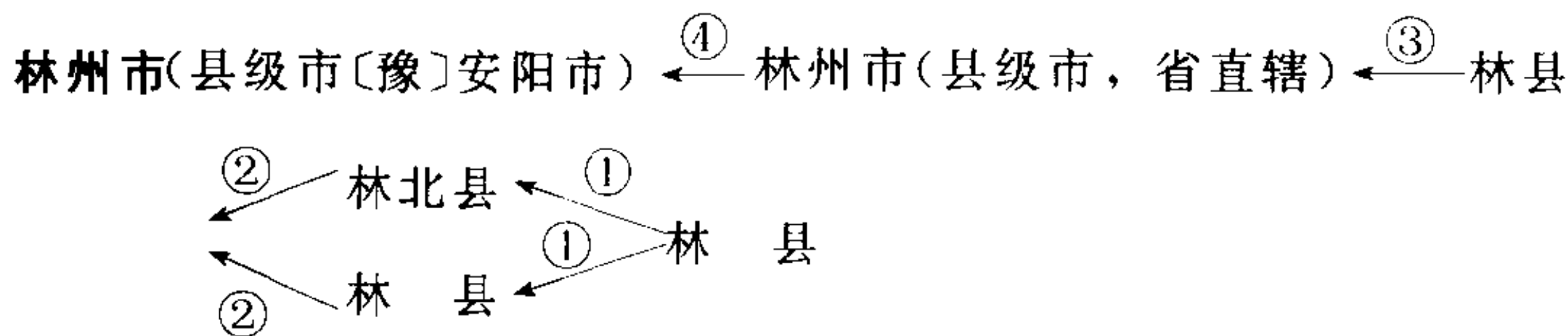


位于东经 $93^{\circ}27' \sim 95^{\circ}15'$ 、北纬 $29^{\circ}24' \sim 30^{\circ}20'$ 之间。

“林芝”为藏语，意为“娘氏家族的宝座”或“太阳的宝座”。西藏古代生活在尼洋河流域的有一“娘”氏(古作孃氏)家族，至今境内林中还有一台状石头，被称为“娘”氏家族的宝座，因而得名。

1912年称则拉宗、德林宗、觉穆宗；1959年9月三宗合并成立林芝县。1912年后隶西藏办事长官辖区。1914年隶西藏地方。1956年隶西藏自治区筹备委员会。1965年9月隶西藏自治区。

参见10页“工布江达县”、302页“米林县”。



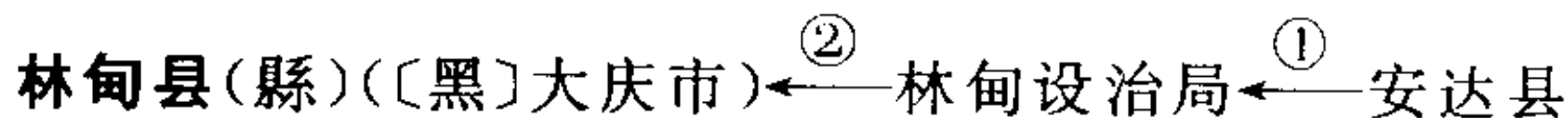
位于东经 $113^{\circ}37' \sim 114^{\circ}04'$ 、北纬 $35^{\circ}41' \sim 36^{\circ}22'$ 之间。

①1912年称林县；1940年3月分为林北县、林县。②1946年6月林北县、林县合并，仍称林县。③1994年1月24日，经国务院批准，撤销林县，设立林州市(县级市)，由省直辖。④1995年林州市(县级市)改为由省直辖，地级市代管。

1912年隶河南省。1940年隶晋冀鲁豫边区。1949年复隶河南省。

林县(縣) 见408页“林州市”。

林甸设治局 见408页“林甸县”。



位于东经 $124^{\circ}18' \sim 125^{\circ}21'$ 、北纬 $46^{\circ}44' \sim 47^{\circ}29'$ 之间。

“林甸”一名，源于县城北15公里有一姓林的人家，开店颇有名气，称为林家店，又因境内多有草甸子，设县时随俗就雅而称林甸县。

①1912年称安达县；1914年析安达县部分地置林甸设治局。②1917年7月改林甸设治局为林甸县。

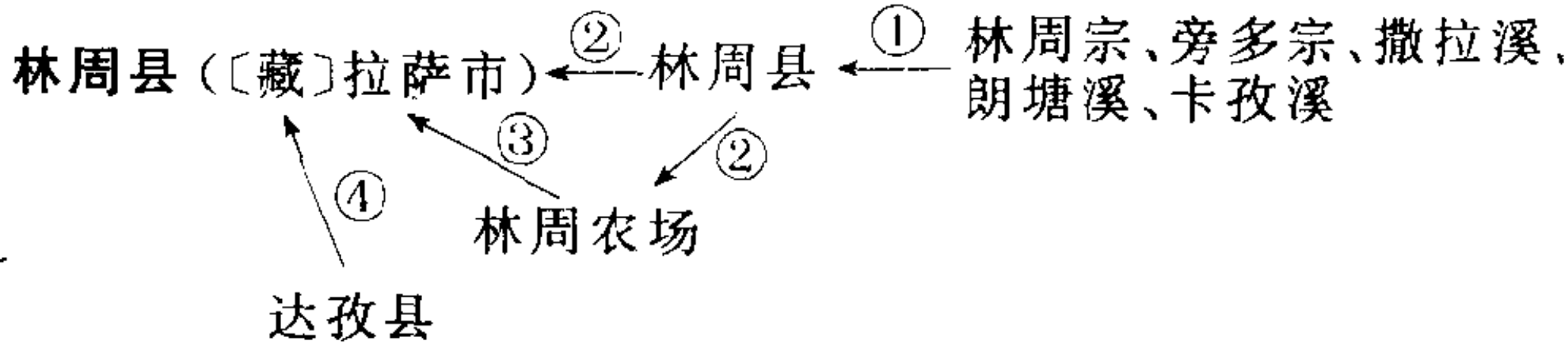
民国初年隶黑龙江省。1932年隶伪满黑龙江省。1934年隶伪满龙江省。

1945年光复后隶嫩江省。1949年复隶黑龙江省。

参见 452 页“依安县”。

林甸设治局 见 408 页“林甸县”。

林东行政委员会 见 114 页“巴林左旗”。



位于东经 90°50′~91°55′、北纬 29°45′~30°30′ 之间。

林周藏语意为天然形成的地方。

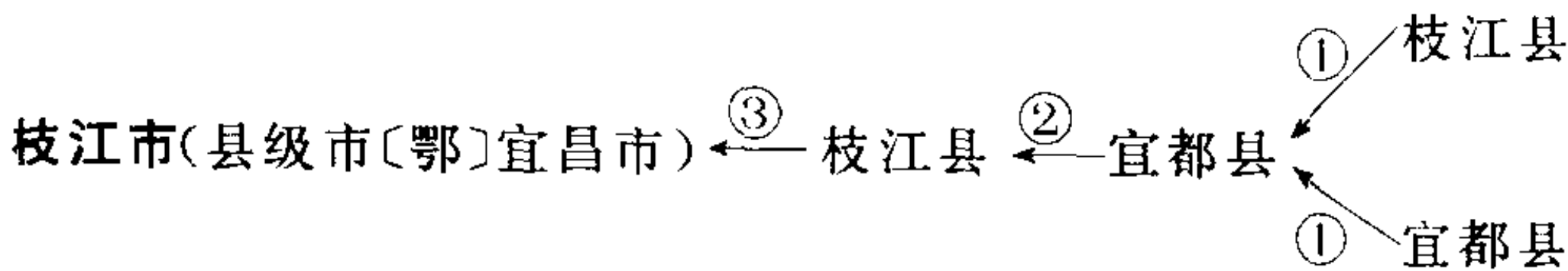
①1912年称林周宗、旁多宗；1959年8月14日林周宗、旁多宗、撒拉溪、郎塘溪、卡孜溪合并成立林周县。②1972年3月将林周县以卡拉山为界划为两个县级单位，北部为林周县，南部为林周农场。③1984年10月林周农场并入林周县。④1988年7月原属达孜县管辖的澎波划归林周县。

1912年后隶西藏办事长官辖区。1914年隶西藏地方。1956年隶西藏自治区筹备委员会。1965年9月隶西藏自治区。

参见 239 页“达孜县”。

林周宗 见 409 页“林周县”。

林森县(縣) 见 574 页“闽侯县”。



位于东经 111°26′~112°03′、北纬 30°15′~30°39′ 之间。

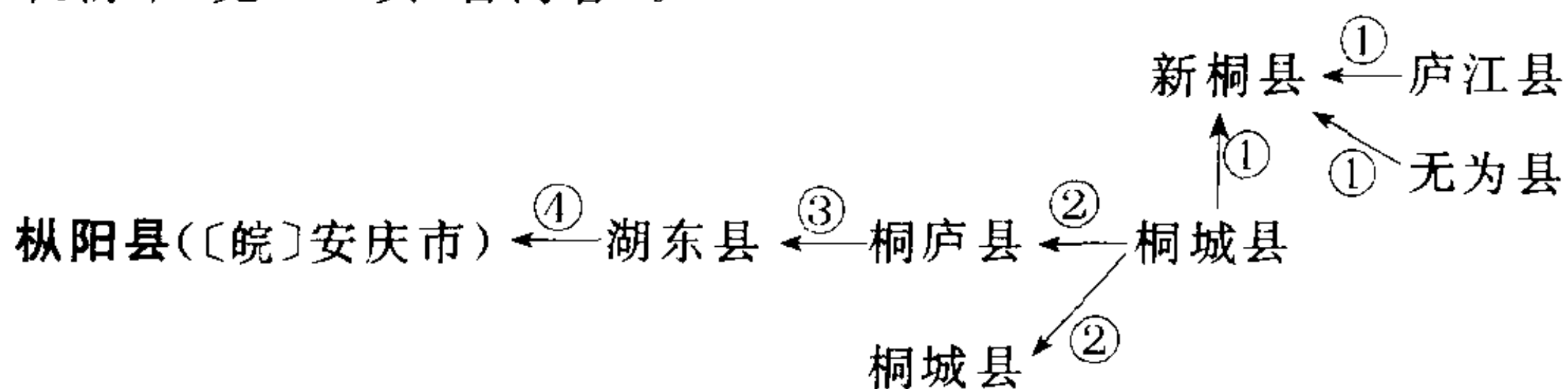
①1912年称枝江县、宜都县；1955年2月22日，枝江县与宜都县合并，称宜都县。②1962年10月20日，复置枝江县。③1996年7月30日，经国务院批准，撤销枝江县，设立枝江市(县级市)，由省直辖，宜昌市代管。

枝江县(縣) 见 409 页“枝江市”、499 页“宜都市”。

枝城市 见 499 页“宜都市”

板桥市(县辖市〔台〕) 见 213 页“台湾省”。

板桥市 见 213 页“台湾省”。



位于东经 $117^{\circ}04' \sim 117^{\circ}44'$ 、北纬 $30^{\circ}39' \sim 31^{\circ}05'$ 之间。

因 1954 年大水，县治迁枞阳镇，故县名改为枞阳县。

①1912 年称桐城县；1930 年划桐城县东、南乡，庐江、无为两县部分成立新桐县。②1949 年 2 月 18 日，析桐城县，置桐城县，桐庐县。③1950 年 2 月 4 日因县名与浙江省桐庐县重名，改为湖东县。④1955 年 7 月 1 日改名为枞阳县。

1912 年隶安徽省。1949 年隶皖此行署区。1952 年复隶安徽省。

松江区〔沪〕←^③松江县←^②华亭县←^①娄县

位于东经 $121^{\circ}45'$ 、北纬 31° 之处。

吴淞江旧称松江，因吴淞江流经本区，故以松江命名。

①1912 年称娄县；1912 年并入华亭县。②1914 年改为松江县。③1998 年 2 月 27 日经国务院批准，撤销松江县，设立上海市松江区。

民国初年隶江苏省。1937 年隶上海特别市。1945 年复隶江苏省。1949 年隶苏南行署区，1953 年复隶江苏省。1958 年 11 月划归上海市。

松江县 见 410 页“松江区”。

松江省

1945 年抗日战争胜利后建立，1954 年撤销，其辖地划归黑龙江省。

1954 年松江省撤销前统辖：鹤岗市，佳木斯市，牡丹江市，双鸭山矿区，呼兰县，阿城县，双城县，拉林县，五常县，巴彦县，宾县，木兰县，通河县，方正县，延寿县，尚志县，海林县，宁安县，东宁县，汤原县，伊春县，依兰县，桦南县，勃利县，林口县，鸡西县，穆棱县，桦川县，萝北县，富锦县，集贤县，宝清县，密山县，虎林县，饶河县，抚远县。

参见 764 页“黑龙江省”。

松阳县〔浙〕丽水地区←^②遂昌县←^①松阳县

位于东经 $119^{\circ}10' \sim 119^{\circ}42'$ 、北纬 $28^{\circ}14' \sim 28^{\circ}36'$ 之间。

公元 199 年（东汉建安四年）析章安县南部置松阳县，以地处长松山之南，故称松阳。

①1912年称松阳县;1958年10月撤销松阳县,并入遂昌县。②1982年1月析遂昌县,复置松阳县。

参见788页“遂昌县”。

·松花江地区 见549页“哈尔滨市”。

松政县(縣) 见412页“松溪县”、517页“政和县”。

松原市(地级市〔吉〕)←^④扶余市(县级市,白城地区)←^③扶余县←^②新城县
←^①新城府

位于东经124.8°、北纬45.1°。

①1913年改新城府为新城县。②1914年改新城县为扶余县。③1987年10月撤扶余县,建扶余市(县级市),隶白城地区。④1992年6月撤销扶余市,设立松原市;辖扶余区和白城地区的乾安县、长岭县和前郭尔罗斯蒙古族自治县。

1912年隶吉林省。1932年隶伪满吉林省。1945年光复后隶嫩江省。1949年4月复隶吉林省。

下设宁江区(1995年7月20日,经国务院批准,松原市扶余区更名为宁江区)。

松桃县(縣) 见411页“松桃苗族自治县”。

松桃直隶厅(廳) 见411页“松桃苗族自治县”。

松桃苗族自治县(縣)(〔黔〕铜仁地区)←^②松桃县←^①松桃直隶厅

位于东经108°36′~109°23′、北纬27°50′~28°30′之间。

①1912年称松桃直隶厅;1913年改为松桃县。②1956年经国务院批准,撤销松桃县,设立松桃苗族自治县。

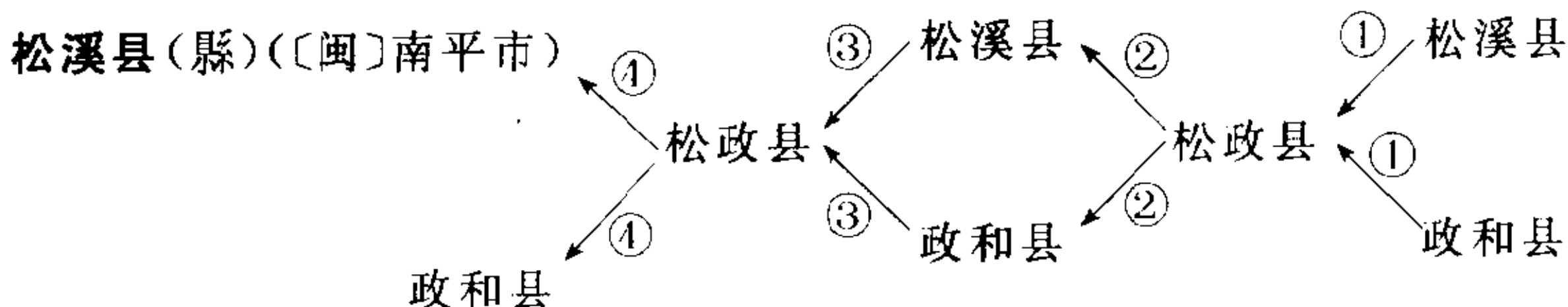
松陽縣 见410页“松阳县”。

松滋市(县级市〔鄂〕荆州市)←^②松滋市(县级市,荆沙市)←^①松滋县

位于东经111°14′~112°02′、北纬29°53′~30°22′之间。

①1912年称松滋县;1995年12月29日,经国务院批准,撤销松滋县,设立松滋市(县级市),由省直辖,荆沙市代管。②1996年11月20日,经国务院批准,荆沙市改名荆州市;松滋市改由荆州市代管。

松滋县(縣) 见411页“松滋市”。



位于东经 118°33'~118°55'、北纬 27°24'~27°51' 之间。
 公元 975 年(宋开宝八年)因溪名县,改松源县为松溪县(古时沿溪两岸多乔松,有“百里松荫”之称,故河名松溪)。

- ①1960 年 8 月松溪县、政和县合并为松政县。
- ②1962 年 8 月松溪、政和两县分治。
- ③1970 年 2 月两县再次合并,称松政县。
- ④1974 年 12 月两县再次分治。

参见 517 页“政和县”。

② → 南坪县、阿坝县、若尔盖县、红原县、黑水县

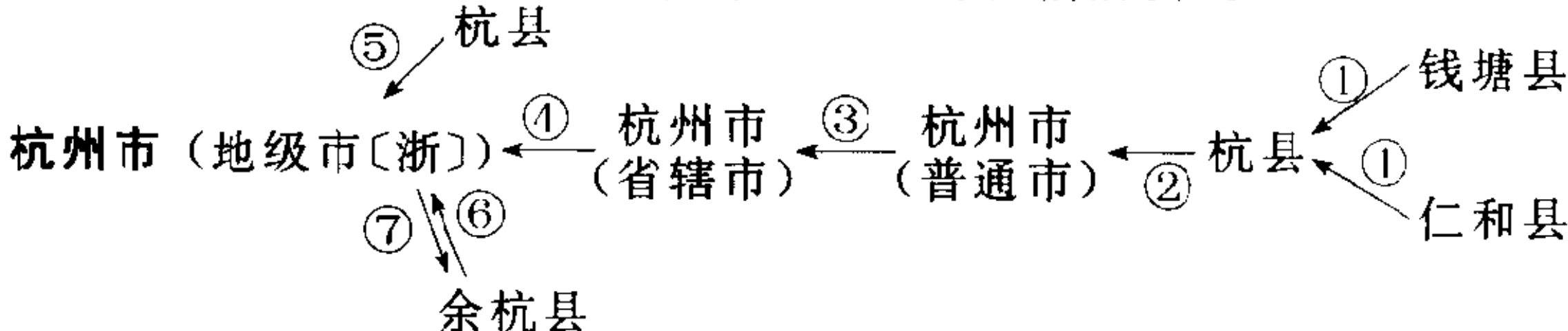
松潘县 (〔川〕阿坝藏族羌族自治州) ← ① — 松潘直隶厅

位于东经 102°38'~104°15'、北纬 32°06'~33°09' 之间。
 ①1912 年称松潘直隶厅;1913 年改为松潘县;②1953 年析松潘县第二区置南坪县;1951 年 12 月析理县部分地与松潘县部分地置阿坝藏族自治州(县级),1954 年 1 月正式成立阿坝县;1953 年 6 月析松潘县若尔盖十二部落与包座七房建若尔盖包座行政委员会,1956 年 7 月正式建若尔盖县;1960 年析松潘县部分地与马尔康县、理县部分地置红原县;1952 年 10 月在芦花成立黑水行政委员会,1953 年 12 月成立芦花县,1954 年 6 月更名为黑水县。

1912 年隶四川省。1950 年隶川西行署区。1952 年复隶四川省。

参见 4 页“九寨沟县”。

松潘直隶厅(廳) 见 4 页“九寨沟县”、412 页“松潘县”。



位于东经 120.1°、北纬 30.2°。
 简称“杭”。丝绸业自古发达,在历史上 8 大丝绸工业中心中居首位,是我国重要的丝绸工业基地之一,故有“丝绸之府”之称。本地特产芍

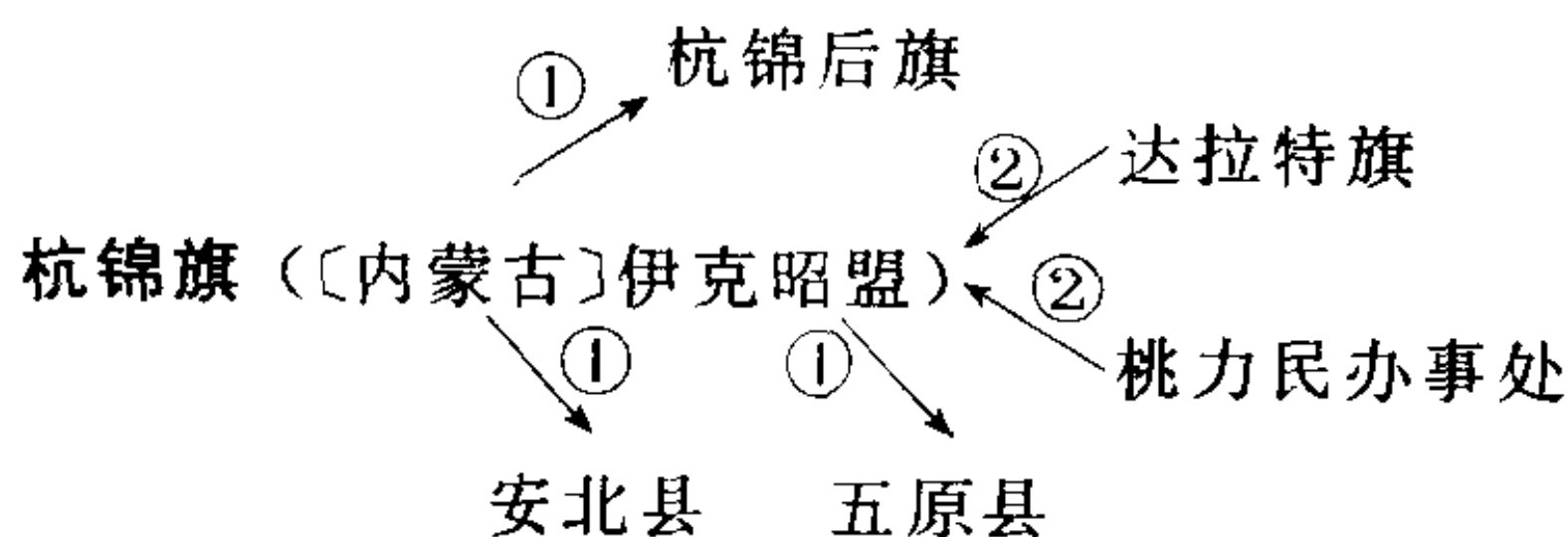
药,故又有“芍药之乡”之称。

- ①1912年钱塘县、仁和县合并,设立杭县。
- ②1927年析杭县城区置杭州市(普通市),乡村仍为杭县。
- ③1932年杭州市改为省辖市。
- ④1949年杭州市改为地级市(省辖市),是浙江省省会。
- ⑤1958年,撤销杭县,并入杭州市。
- ⑥1958年,撤销余杭县,并为杭州市郊区,1958年10月余杭县并入临安县。
- ⑦1961年3月析原余杭县的辖地从临安县划出,并入钱塘联社,1961年4月恢复余杭县。

下设拱墅区(1990年1月17日经国务院批准,撤销拱墅区、半山区,设立新的拱墅区)、滨江区(1996年12月12日,经国务院批准,设立杭州市滨江区,调整杭州市市辖区的行政区域)、下城区、西湖区和江干区。

杭县(縣) 见 412 页“杭州市”。

杭武县(縣) 见 400 页“武平县”。



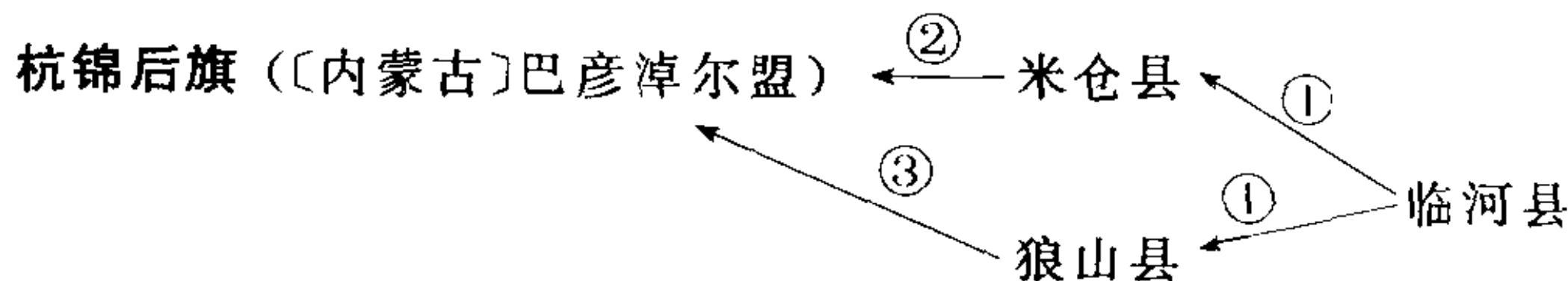
位于东经 106°55'~109°16'、北纬 39°22'~40°52' 之间。

杭锦系突厥语,意为“东”。

- ①1950年成立杭锦旗人民政府;随即将黄河北岸地区分别划给杭锦后旗、安北县、五原县。
- ②1950年,将达拉特旗西部黄河南岸3个乡和桃力民办事处辖区划入杭锦旗。

1950年前隶绥远省,1950年后隶内蒙古自治区。

参见 239 页“达拉特旗”。



位于东经 106°34'~107°24'、北纬 40°26'~41°13' 之间。

- ①1929~1941年为临河县;1940年析临河县部分地置米仓县、狼山县。

- ②1953年米仓县改称杭锦后旗。
- ③1958年撤销狼山县,大部分辖区划归杭锦后旗。

1914年隶绥远特别区。1928年隶绥远省。1954年隶内蒙古自治区。

参见413页“杭锦旗”。

杭锦後旗 见413页“杭锦后旗”、413页“杭锦旗”。

杭锦旗 见239页“达拉特旗”、413页“杭锦旗”。

直隶省

清初袭明制，称北直隶。1645年8月(顺治二年闰六月)改北直隶为直隶。1669年(康熙八年)府治徙至保定府，始称直隶省。保定府始定为直隶省省会。1928年6月改直隶省为河北省。

清末民初直隶省统辖：顺天府的大兴县、宛平县、良乡县、房山县、涿州、通州、蓟州、三河县、宝坻县、武清县、香河县、宁河县、霸州、东安县、固安县、永清县、文安县、大城县、保定县、昌平州、顺义县、怀柔县、密云县、平谷县；保定府的清苑县、满城县、安肃县、定兴县、新城县、雄县、容城县、望都县、博野县、蠡县、完县、祁县、束鹿县、安州、高阳县、唐县；永平府的卢龙县、迁安县、抚宁县、昌黎县、滦州、乐亭县、临榆县；遵化直隶州的玉田县、丰润县；大名府的元城县、大名县、南乐县、清丰县、开州、长垣县、东明县；顺德府的邢台县、沙河县、南和县、任县、内丘县、唐山县、平乡县、巨鹿县、广宗县；广平府的永年县、曲周县、肥乡县、广平县、鸡泽县、成安县、邯郸县、清河县、磁州、威县；正定府的正定县、获鹿县、井陘县、阜平县、栾城县、行唐县、灵寿县、平山县、元氏县、赞皇县、晋州、无极县、藁城县、新乐县；冀州直隶州的南宫县、新河县、枣强县、武邑县、衡水县；赵州直隶州的柏乡县、隆平县、高邑县、临城县、宁晋县；深州直隶州的武强县、安平县、饶阳县；定州直隶州的曲阳县、深泽县；易州直隶州的涞水县、广昌县；天津府的天津县、沧州、静海县、南皮县、盐山县、庆云县、青县；河间府的河间县、献县、阜城县、肃宁县、任丘县、交河县、宁津县、景州、吴桥县、东光县、故城县；承德府的平泉县、滦平县、隆化县、丰宁县、围场县；朝阳府的建昌县、阜新县、建平县、绥东县；赤峰直隶州的开鲁县、林西县；宣化府的宣化县、延庆州、保安州、万金县、怀安县、西宁县、蔚州、怀来县、龙门县、赤城县；以及张家口直隶厅、独石口直隶厅、多伦诺尔直隶厅等。

参见78页“内蒙古自治区”、473页“河北省”。

直孔宗 见861页“墨竹工卡县”。

苦草坝特别区 见673页“通江县”。

苦草壩特別區 见 673 页“通江县”。

若尔盖十二部落 见 415 页“若尔盖县”。

若尔盖包座行政委员会 见 415 页“若尔盖县”。

若尔盖县(〔川〕阿坝藏族羌族自治州) ← ② 若尔盖包座行政委员会

① 若尔盖十二部落

① 包座七房

位于东经 102°08' ~ 103°36'、北纬 33°03' ~ 34°18' 之间。

因民族部落名得名。

①1953 年 6 月将若尔盖十二部落与包座七房合建为若尔盖包座行政委员会。②1956 年 7 月正式成立若尔盖县。

1956 年至今隶四川省。

参见 412 页“松潘县”。

若作溪卡 见 423 页“拉孜县”。

若羌县(〔新〕巴音郭楞蒙古自治州) ← 婁羌县

位于东经 88°1'、北纬 39°0'。

以汉古国(婁羌国)名命名。

1902 年建婁羌县;1959 年 6 月 16 日因“婁”生僻难认,经国务院批准,将“婁羌县”改为“若羌县”。

1912 年隶新疆省。1955 年隶新疆维吾尔自治区。

若爾盖十二部落 见 415 页“若尔盖县”。

若爾盖包座行政委员会 见 415 页“若尔盖县”。

若爾盖县 见 412 页“松潘县”、415 页“若尔盖县”。

茂名市(地级市〔粤〕) ← ③ 茂名市(县级市,湛江专区) ← ② 茂名县 ← ① 高州府

④ 湛江地区

位于东经 110.8°、北纬 21.6°。

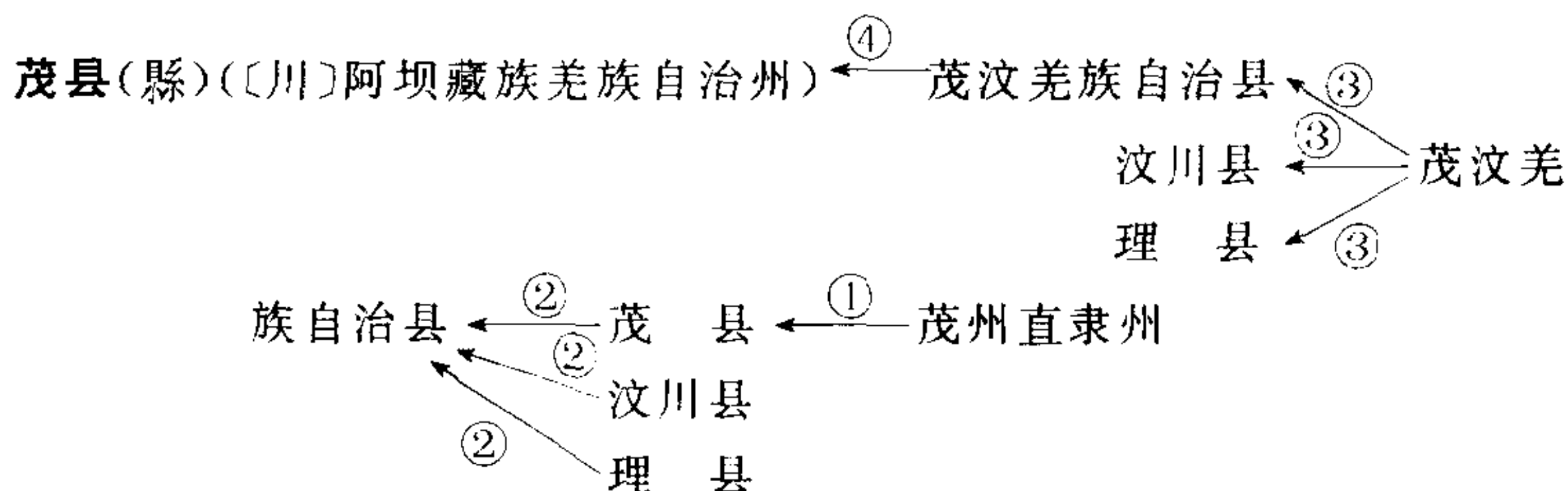
①1912 年裁府(高州府)留县(茂名县)。②1959 年析茂名县公馆、牛头 2 个乡置茂名市(县级市),隶湛江专区。③1976 年茂名市升格为地级市。④1983 年 6 月实行市管县体制,撤销湛江地区,原湛江地区所辖各县归茂名市辖。

下设茂南区。

参见 639 页“高州市”。

茂名县(縣) 见 172 页“电白县”、415 页“茂名市”、639 页“高州市”。

茂州直隶州 见 416 页“茂县”。



位于东经 $102^{\circ}56'$ ~ $104^{\circ}10'$ 、北纬 $31^{\circ}24'$ ~ $32^{\circ}15'$ 之间。

①1912 年称茂州直隶州；1913 年改为茂县。②1958 年 7 月 7 日茂县、汶川县、理县合并，称茂汶羌族自治县。③1963 年三县分治，恢复汶川县、理县原建制；原茂县仍用茂汶羌族自治县。④1987 年 12 月更名为茂县。

1912 年隶四川省。1950 年隶川西行署区。1952 年复隶四川省。

参见 371 页“汶川县”、679 页“理县”。

茂汶羌族自治县(縣) 见 371 页“汶川县”、416 页“茂县”、679 页“理县”。

茂明安旗 见 238 页“达尔罕茂明安联合旗”。

茂信县 见 639 页“高州市”。

苗栗县(縣)(〔台〕) 见 213 页“台湾省”。

英山县(縣)(〔鄂〕黄冈市) ←^② 红山中心县 ←^① 英山县

位于东经 $115^{\circ}32'$ ~ $116^{\circ}04'$ 、北纬 $30^{\circ}31'$ ~ $31^{\circ}09'$ 之间。

①1912 年称英山县；1931 年改称红山中心县。②1932 年复称英山县。

1912 年隶安徽省。1931 年隶鄂豫皖特区。1932 年隶湖北省。

英吉沙尔直隶厅 见 416 页“英吉沙县”。

英吉沙县(縣)(〔新〕喀什地区) ← 英吉沙尔直隶厅

位于东经 $75^{\circ}43'$ ~ $77^{\circ}52'$ 、北纬 $38^{\circ}26'$ ~ $39^{\circ}03'$ 之间。

“英吉沙尔”为维吾尔语，意为“新城”。

1912 年称英吉沙尔直隶厅；1913 年改为英吉沙县，县名沿用至今。

民国初年隶新疆省。1955 年隶新疆维吾尔自治区。

参见 385 页“阿克陶县”。

英吉沙爾直隶廳 见 416 页“英吉沙县”。

英安县(縣) 见 432 页“旺苍县”。

英德市(县级市〔粤〕清远市)←^②英德市(县级市,省直辖)←^①英德县

位于东经 112°45'~113°55'、北纬 23°50'~24°33' 之间。

①1912 年即称英德县;1994 年 1 月 12 日,经国务院批准,撤销英德县,设立英德市(县级市),由省直辖。②1995 年,英德市(县级市)改为由省直辖,地级市代管。

英德县(縣) 见 417 页“英德市”、636 页“翁源县”。

茌平县(縣)(〔鲁〕聊城市)←—博平县

位于东经 115°54'~116°24'、北纬 36°22'~36°45' 之间。

秦建茌平县,《后汉书·地理志》载:“茌,山名,草茂壮,县在山之平陆,故曰茌平”。以产乌枣闻名,素有“乌枣之乡”之称。

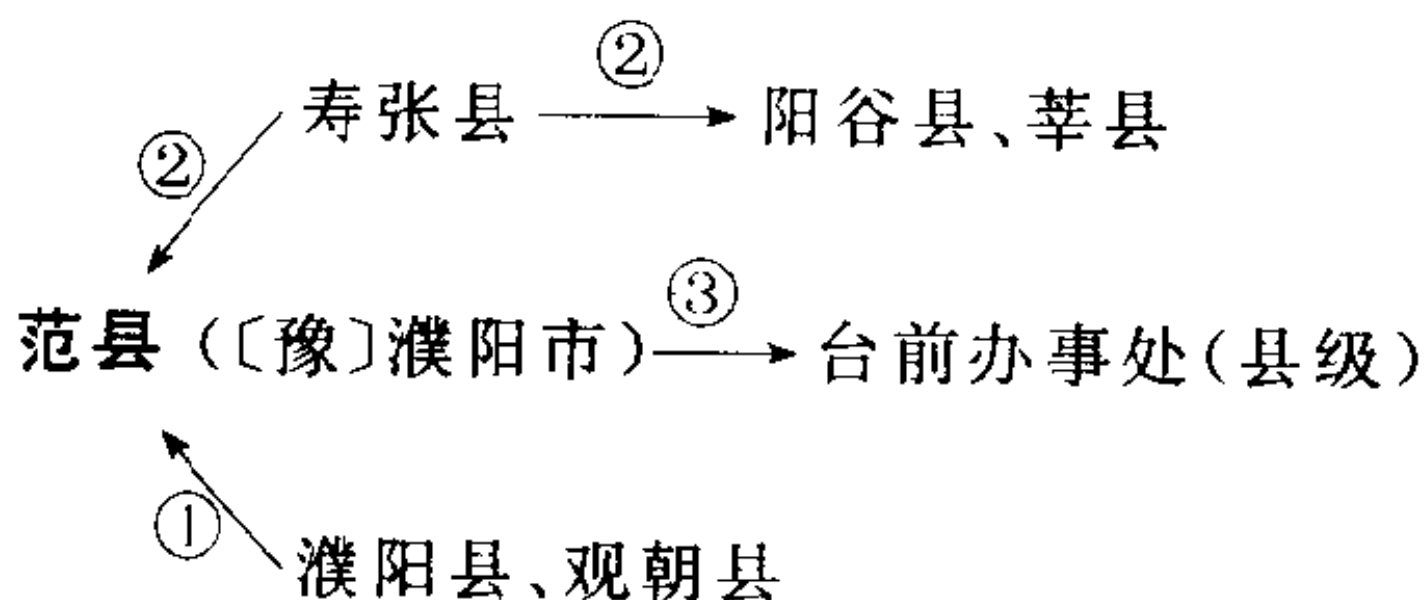
1912 年称茌平县、博平县;1956 年撤销博平县,并入茌平县。

1912 年隶山东省。1949 年隶平原省。1952 年复隶山东省。

参见 161 页“东阿县”。

苑平县(縣) 见 723 页“涿州市”。

范县(縣)(〔鲁〕) 见 590 页“冠县”、615 页“莘县”、684 页“鄄城县”。



位于东经 115°21'~115°43'、北纬 35°38'~35°55' 之间。

①1956 年濮阳县、观朝县撤销,并入范县。②1964 年寿张县金堤以南地区归河南省范县,金堤以北地区分别归山东省阳谷、莘县。③1974 年台前从范县析出,称台前办事处。

1912 年隶山东省。1940 年 2 月隶冀鲁豫行署。1949 年 10 月冀鲁豫行署撤销,改隶平原省。1952 年 12 月平原省撤销,归河南省辖。

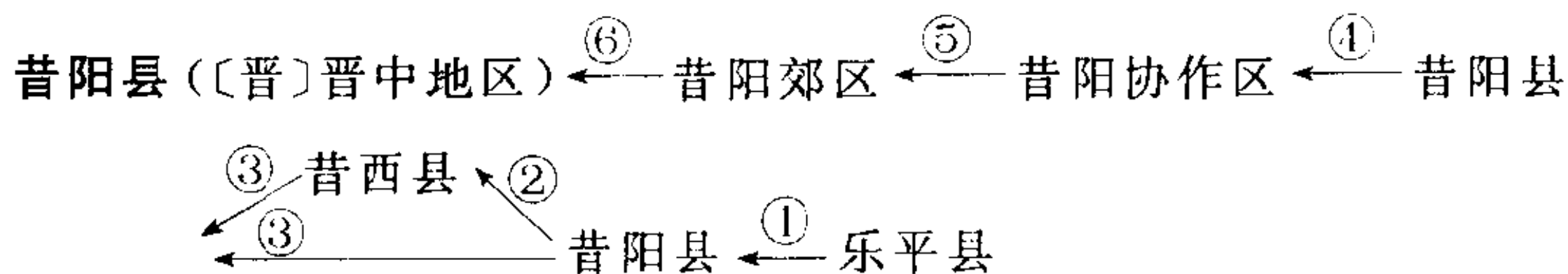
参见 212 页“台前县”。

茅东县 见 101 页“丹阳市”、101 页“丹徒县”、463 页“金坛市”。

茅東縣 见 101 页“丹阳市”、101 页“丹徒县”、463 页“金坛市”。

昔西县(縣) 见 418 页“昔阳县”。

昔阳协作区 见 418 页“昔阳县”。



位于东经 $113^{\circ}20'$ ~ $114^{\circ}08'$ 、北纬 $37^{\circ}20'$ ~ $37^{\circ}43'$ 之间。

①1912年称乐平县；1914年改为昔阳县。②1940年2月建昔西县。③1945年10月28日复置昔阳县。④1959年3月称昔阳协作区。⑤1959年5月称昔阳郊区。⑥1959年6月复称昔阳县。

1912年隶山西省。1940年隶太行区。1949年复隶山西省。

昔阳郊区 见418页“昔阳县”。

昔陽縣 见418页“昔阳县”。

亞東 见229页“亚东县”。

東大同縣 见14页“大同县”。

東山縣 见156页“东山县”、374页“诏安县”。

東川市 见268页“会泽县”。

東川府 见268页“会泽县”。

東川縣 见156页“东川区”、268页“会泽县”。

東川礦區 见156页“东川区”。

東方縣 见182页“乐东黎族自治县”、437页“昌江黎族自治县”。

東平州 见158页“东平县”。

東平縣〔吉〕 见157页“东丰县”。

東平縣〔魯〕 见145页“平阴县”、158页“东平县”、734页“梁山县”。

東四區〔京〕 见162页“东城区”。

東四旗中心旗 见851页“察哈尔右翼后旗”。

東光縣 见159页“东光县”、457页“阜城县”。

東安省 见764页“黑龙江省”。

東安縣〔粵〕 见64页“云浮市”。

東安縣〔湘〕 见160页“东安县”。

東安縣〔渝〕 见879页“潼南县”。

東安縣〔冀〕 见714页“廊坊市”。

東吳縣〔冀〕 见347页“吴桥县”。

東阿縣 见161页“东阿县”、734页“梁山县”。

東昌區〔沪〕 见325页“杨浦区”、522页“南市区”、650页“浦东新区”、691

页“黄浦区”。

東明縣〔沪〕见 161 页“东明县”。

東郊區〔沪〕见 325 页“杨浦区”、522 页“南市区”、650 页“浦东新区”、691 页“黄浦区”。

東郊區〔京〕见 745 页“朝阳区”。

東郊區〔津〕见 160 页“东丽区”。

東垣縣 见 97 页“长垣县”。

東南行署 见 375 页“启东市”、655 页“海门市”。

東南吳縣 见 159 页“东光县”、347 页“吴桥县”、523 页“南皮县”。

東南縣〔苏〕见 117 页“邗江县”、175 页“仪征市”。

東南縣〔冀〕见 347 页“吴桥县”。

東南辦事處 见 117 页“邗江县”、175 页“仪征市”。

東科左中旗 见 558 页“科尔沁左翼中旗”。

東科後旗 见 558 页“科尔沁左翼后旗”。

東風鎮(县级) 见 202 页“永州市”。

東莞縣 见 162 页“东莞市”。

東烏珠穆沁旗 见 162 页“东乌珠穆沁旗”、230 页“西乌珠穆沁旗”。

東倉 见 69 页“太仓市”。

東部聯合旗 见 162 页“东乌珠穆沁旗”、230 页“西乌珠穆沁旗”。

東浩齊特旗 见 162 页“东乌珠穆沁旗”、230 页“西乌珠穆沁旗”。

東海縣 见 163 页“东海县”、320 页“连云港市”、817 页“新沂市”、917 页“灌云县”、917 页“灌南县”。

東流縣 见 159 页“东至县”。

東朗縣 见 880 页“澜沧拉祜族自治县”。

東區〔港〕见 561 页“香港特别行政区”。

東萊群島設治局 见 94 页“长岛县”。

東崢縣 见 174 页“代县”。

東鄉自治區 见 157 页“东乡族自治县”。

東鄉族自治區 见 157 页“东乡族自治县”。

東鄉族自治縣 见 39 页“广河县”、157 页“东乡族自治县”。

東鄉縣〔川〕见 586 页“宣汉县”。

東鄉縣〔贛〕见 156 页“东乡县”。

東陽曲縣 见 309 页“阳曲县”。

- 東陽縣 见 160 页“东阳市”、875 页“磐安县”。
- 東單區 见 162 页“东城区”。
- 東順義縣 见 566 页“顺义区”。
- 東勝縣 见 162 页“东胜市”、239 页“达拉特旗”。
- 東勝廳 见 162 页“东胜市”。
- 東甯縣 见 158 页“东宁县”、676 页“绥芬河市”。
- 東甯廳 见 158 页“东宁县”。
- 東湖縣 见 498 页“宜昌市”。
- 東溝縣 见 164 页“东港市”。
- 東臺市 见 158 页“东台市”。
- 東臺縣 见 12 页“大丰市”、158 页“东台市”、656 页“海安县”。
- 東嘎宗 见 680 页“堆龙德庆县”。
- 東嘎宗辦事處 见 680 页“堆龙德庆县”。
- 東樂縣 见 220 页“民乐县”。
- 東樂縣丞 见 220 页“民乐县”。
- 東興各族自治縣 见 313 页“防城港市”。
- 東豐寧縣 见 48 页“丰宁满族自治县”。
- 東豐縣 见 157 页“东丰县”。
- 東鎮縣 见 101 页“丹徒县”。
- 東蘭州 见 158 页“东兰县”。
- 東蘭縣 见 112 页“巴马瑶族自治县”、158 页“东兰县”。
- 東灌沐辦事處 见 917 页“灌云县”。
- 東灤平縣 见 827 页“滦平县”。
- 東北縣 见 421 页“枣强县”。

東莊市(地級市〔魯〕)←^②東莊市(縣級市,濟寧專區)←^①嶧縣
 位于东经 117.5°、北纬 34.8°。

①1912 年称嶧县;1960 年嶧县改设为东莊市(县級市),隶濟寧專區。②
 1961 年東莊市升格为地級市。

下設山亭區、市中區、台兒莊區、嶧城區和薛城區。

東陽市(縣級市〔鄂〕襄樊市)←^④東陽市(縣級市,省直轄)←^③東陽縣←^②隨
 縣、襄陽宜縣、洪山縣、東陽(北)縣←^①東陽縣
 位于东经 112°30′~113°、北纬 31°40′~32°20′ 之間。

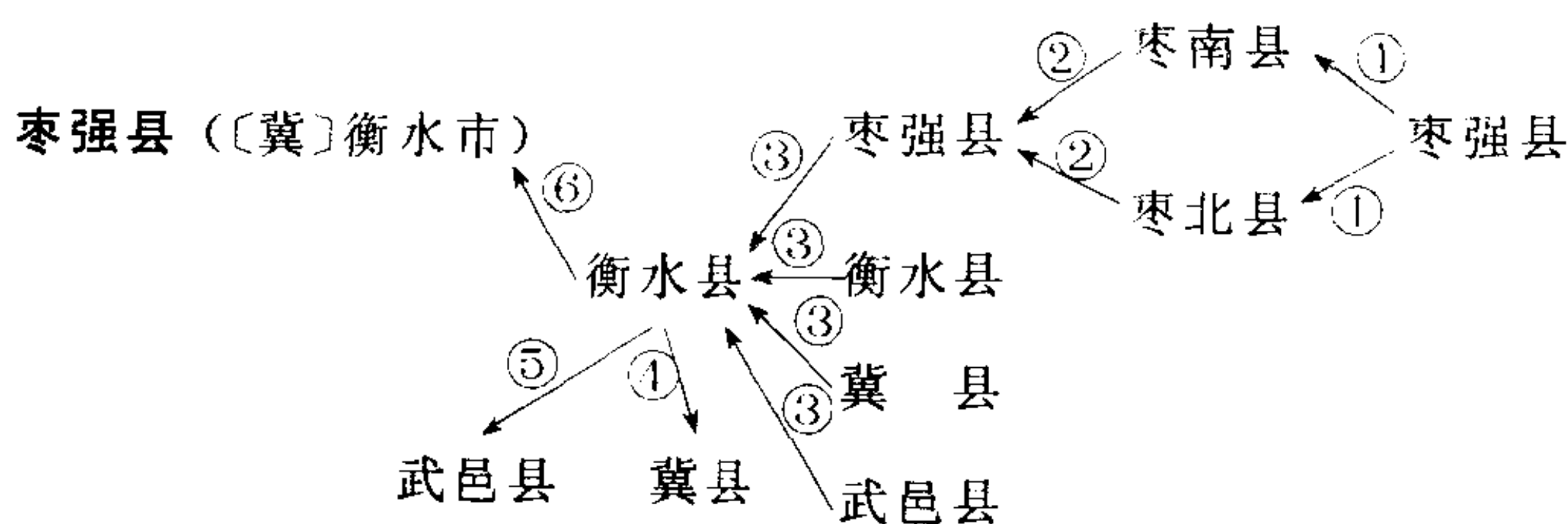
枣阳一名,一说由棘阳的“棘”字转书而来,一说因枣阳村而得名。

①1912年称枣阳县;1947年12月,在境内建随枣县、襄枣宜县、洪山县、枣阳(北)县。②1949年8月6日成立枣阳县。③1988年1月,经国务院批准,撤销枣阳县,设立枣阳市(县级市)。④1995年枣阳市(县级市)改为由省直辖,地级市代管。

枣阳县 见420页“枣阳市”。

枣阳(北)县 见420页“枣阳市”。

枣南县 见421页“枣强县”、527页“南宫市”。



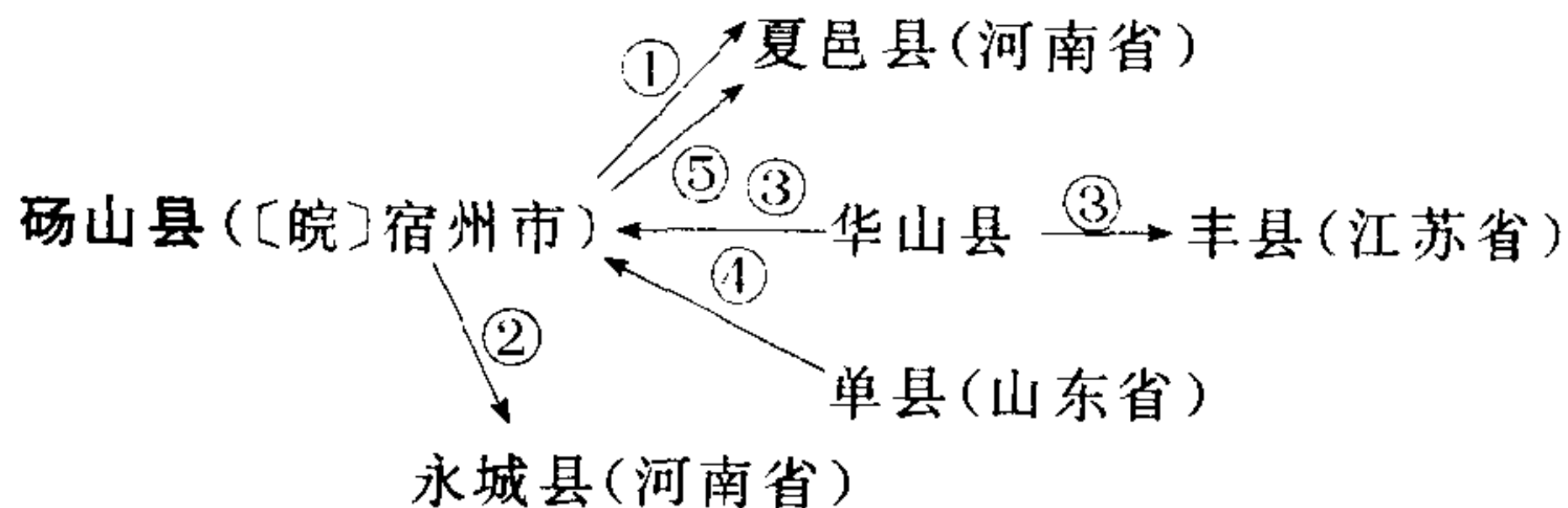
位于东经 115°45'~116°08'、北纬 37°37'~38°01'之间。

①1912年称枣强县;1940年夏枣强县划分为枣南县和枣北县。②1946年1月枣南县和枣北县合并,恢复枣强县。③1958年1月枣强县与衡水县、冀县、武邑县合并,仍称衡水县。④1961年7月析衡水县,恢复冀县。⑤1962年析衡水县,恢复武邑县。⑥1962年7月,析衡水县,恢复枣强县;此时,衡水县也恢复原建制。

民国初年隶直隶省。1928年6月隶河北省。1938年8月隶冀南区。1949年8月复隶河北省。

参见892页“衡水市”。

两当县 见240页“成县”、338页“两当县”、902页“徽县”。



位于东经 116°09'~116°38'、北纬 34°16'~34°39'之间。

因特产酥梨,故有“酥梨之乡”之称。

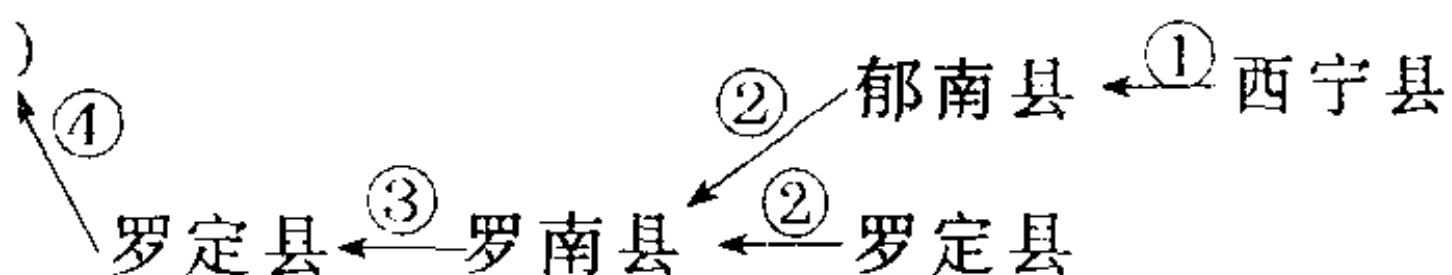
①1912年称砀山县；1949年5月，杨集火车站以南十多个村庄划归河南省夏邑县。②1952年2月，新兴区和雨亭区（即芒砀山一带）划归河南省永城县。③1953年8月，华山县撤销，其第六区和第七区划归砀山县；其他辖区划归丰县。④1953年10月，山东省单县的第六区划归砀山县。⑤1964年县境南部的胡屯、胡老庄、芦庄、李庄、锵庄、汪庄等6个行政村划归河南省夏邑县。

1912年隶江苏省。1948年11月隶豫皖苏边区。1949年1月隶河南省（商丘专区）。1949年10月隶皖北行署区。1952年隶安徽省。1953年2月隶江苏省。1955年2月复隶安徽省。

砀山县〔鲁〕见487页“单县”。

砀南县 见204页“永城市”。

郁南县（〔粤〕云浮市）



位于东经111°21′~111°54′、北纬22°48′~23°20′之间。

因地处郁水（西江古称）之南而得名。

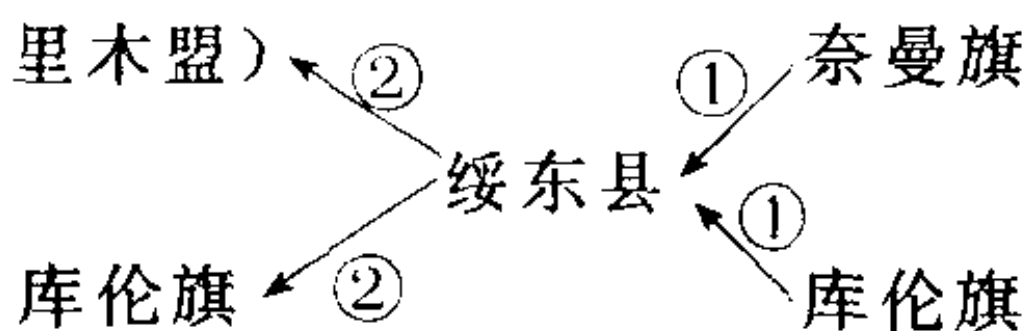
①1912年称西宁县；因与青海省的西宁同名，遂改为郁南县。②1958年郁南、罗定两县合并，称罗南县。③1960年1月又改称罗定县。④1961年4月复置郁南县。

参见443页“罗定市”。

郁林县 见130页“玉林市”、300页“兴业县”。

郁林府 见130页“玉林市”、300页“兴业县”。

奈曼旗（〔内蒙古〕哲里木盟）



位于东经120°19′~121°35′、北纬42°14′~43°32′之间。

公元1636年（宋崇祯九年），奈曼部划为一旗，袭用原名，称奈曼旗。

①1912年称奈曼旗，民国时（1935年以前）曾与库伦旗合并，设置绥东县。②1935年3月撤销绥东县，恢复奈曼旗与库伦旗。

民国初年隶热河特别区。1928年隶热河省。1943年隶伪满兴安总省。1946年3月隶辽西省。1946年9月隶辽吉省。1949年5月隶内蒙古自治区。1969年隶吉林省。1979年隶内蒙古自治区。

奇克设治局 见 595 页“逊克县”。

奇克县(縣)[黑] 见 595 页“逊克县”。

奇克設治局 见 595 页“逊克县”。

奇台县(縣)(〔新〕昌吉回族自治州)

位于东经 89°13'~91°22'、北纬 43°25'~45°29' 之间。

“奇台”一说原在四十里内凿井无水,故称奇台(老奇台);维吾尔族称奇台镇为“古城”,因唐时在此建有墩古城而得名。一说为军事台站“七台”谐音转换。

公元 1776 年(清乾隆四十一年)建奇台县,县名沿用至今。

1912 年隶新疆省。1955 年隶新疆维吾尔自治区。

参见 65 页“木垒哈萨克自治县”。

來鳳縣 见 340 页“来凤县”。

來賓縣 见 269 页“合山市”、340 页“来宾县”。

來安縣[苏] 见 434 页“盱眙县”。

來安縣[皖] 见 340 页“来安县”、433 页“明光市”。

郟县(〔豫〕平顶山市)

位于东经 113°01'~113°25'、北纬 33°48'~34°11' 之间。

1912 年称郟县,县名沿用至今。

拖烏特別政治指導區 见 700 页“冕宁县”。

拖烏特別政治指導區 见 700 页“冕宁县”。

拉卜楞设治局 见 270 页“合作市”、623 页“夏河县”。

拉卜楞設治局 见 270 页“合作市”、623 页“夏河县”。

拉布宗 见 520 页“南木林县”。

拉加里宗 见 250 页“曲松县”。

拉加里县 见 250 页“曲松县”、670 页“桑日县”。

拉多宗 见 439 页“昌都县”。

拉池分县(縣) 见 659 页“海原县”。

拉孜县(〔藏〕日喀则地区)

- 拉孜宗
- 彭错林宗
- 柳溪卡
- 西嘎溪卡
- 扎西岗溪卡
- 若作溪卡

位于东经 87°24'~88°21'、北纬 28°50'~29°38' 之间。

“拉孜”系藏语，意为神山顶，光明最先照耀之金顶。

1912年称拉孜宗、彭错林宗；1959年12月将拉孜宗、彭错林宗和柳、西嘎、扎西岗、若作四个溪卡合并成立拉孜县。

1912年后隶西藏办事长官辖区。1914年隶西藏地方。1956年隶西藏自治区筹备委员会。1965年9月隶西藏自治区。

拉孜宗 见423页“拉孜县”。

拉林县(縣) 见68页“五常市”。

拉绥溪 见210页“加查县”。

拉萨(薩) 见424页“拉萨市”。

当雄、达木曲柯尔、白仓溪、达波错斯(色)、旁多溪
拉萨市(地级市〔藏〕)←—拉萨

折布林溪、洛麦溪、朗如溪、蔡溪、曲隆溪、札什溪
 位于东经91.1°、北纬29.6°。

拉萨全年无雾，日光充足，故有“日光城”之称。拉萨又是西藏佛教中心，故又有“圣城”之称。

1951年西藏和平解放前后，由拉萨墨本与雪巴列空管辖；前者管辖拉萨市区中心部分(林廓路以内)；雪巴列空管辖拉萨市郊的18个宗、溪：洛麦溪、郎如溪、札什溪、折布林溪、蔡溪、蚌堆(仲堆)溪、列乌溪、南木杰岗溪、隆巴溪、札溪、昌谷溪、聂当溪、江溪、东嘎宗、南木吉才溪、曲隆溪、古崩堂溪、德庆宗。

1954年拉萨墨本管辖拉萨市；新成立的卫区总管(相当于专区)管辖周围的28个宗、溪：尼木门喀溪、曲水宗、羊八井郭巴、麻江郭巴、堆龙德庆宗、撒拉溪、朗塘溪、卡孜溪、林周宗、墨竹工卡宗、东嘎宗、德庆宗、达孜宗、蔡溪、列乌溪、南木杰岗溪、洛麦溪、协仲溪、札什溪、曲隆溪、折布林溪、南木溪、聂当溪、朗如溪、蚌堆溪、札溪、隆巴溪、昌谷溪。

1960年设立地级拉萨市，原属绛曲基巧(相当专区)的当雄、达木曲柯尔、白仓溪、达波错斯(色)、旁多溪划入拉萨市；将原卫区总管的折布林溪、洛麦溪、朗如溪、蔡溪、曲隆溪、札什溪并入拉萨市。其他宗溪归并为林周县、达孜县、尼木县、当雄县、曲水县、墨竹工卡县、堆龙德庆县七县，归地级拉萨市管辖。

1912年后隶西藏办事长官辖区。1914年后隶西藏地方。1956年隶西藏自治区筹备委员会。1965年9月隶西藏自治区。

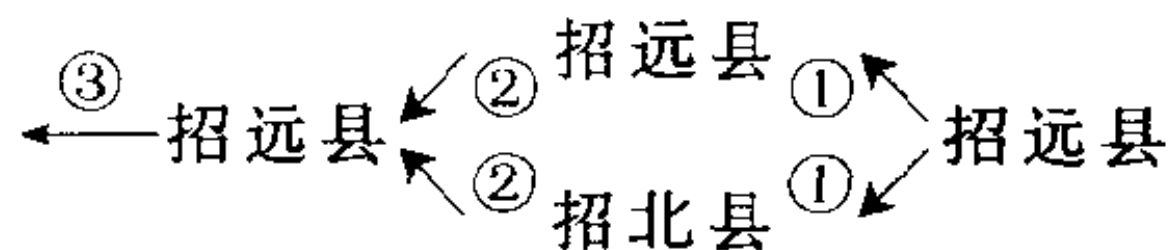
下设城关区。

拉康溪(谿) 见 578 页“洛扎县”。

拉綏谿 见 210 页“加查县”。

招北县(縣) 见 425 页“招远市”。

招远市(县级市〔鲁〕烟台市) ←^④招远市(县级市,省直辖)



位于东经 120°08'~120°33'、北纬 37°05'~37°33' 之间。

①1912 年称招远县。1941 年 1 月析招远县分置招远县、招北县。②1950 年 1 月两县合并,复称招远县。③1991 年 12 月 21 日,经国务院批准,撤销招远县,设立招远市(县级市),由省直辖。④1995 年招远市(县级市)改为由省直辖,地级市代管。

招远县 见 425 页“招远市”。

招遠縣 见 425 页“招远市”。

披砂分县(隶会理县) 见 194 页“宁南县”。

披砂分縣(隶會理縣) 见 194 页“宁南县”。

披砂设治局 见 194 页“宁南县”。

披砂設治局 见 194 页“宁南县”。

轮台县(〔新〕巴音郭楞蒙古自治州)

位于东经 83°38'~85°25'、北纬 41°05'~42°32' 之间。

以汉代国名(轮台国)命名。

1902 年置轮台县以来,县名沿用至今。

1912 年隶新疆省。1955 年隶新疆维吾尔自治区。

瓯宁县 见 504 页“建瓯市”。

瓯海县 见 774 页“温州市”。

卧牛城 见 541 页“临汾市”。

卓子山矿区 见 90 页“乌海市”。

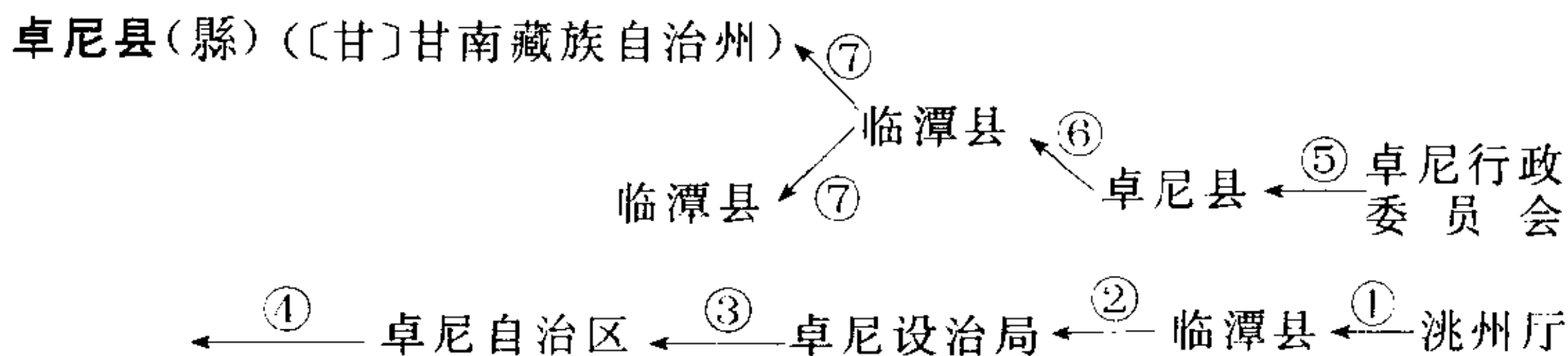
卓书特部落 见 255 页“仲巴县”。

卓尼行政委员会 见 426 页“卓尼县”、450 页“迭部县”。

卓尼行政委員會 见 426 页“卓尼县”、450 页“迭部县”。

卓尼自治区(區) 见 426 页“卓尼县”、450 页“迭部县”。

卓尼设治局 见 426 页“卓尼县”、450 页“迭部县”。



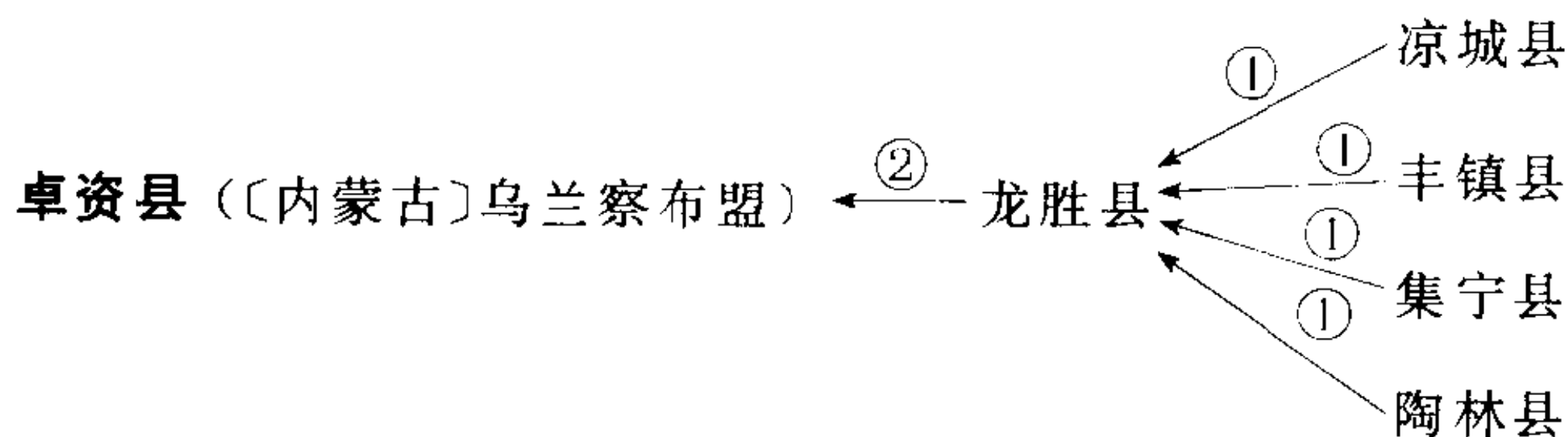
位于东经 $102^{\circ}40'$ ~ $104^{\circ}02'$ 、北纬 $34^{\circ}10'$ ~ $35^{\circ}10'$ 之间。

元世祖忽必烈邀请西藏萨迦法王八思巴进京,途经卓尼,八思巴建议在此建造寺院弘扬佛法,并以寺址内两棵高大的马尾松(藏语译音焦乃)命名称“焦乃寺”,“卓尼”便为藏语“焦乃”之转音,并以此作县名。

①1912年称洮州厅;1913年改为临潭县。②1937年析临潭县部分区域置卓尼设治局。③1950年设卓尼自治区(县级)。④1954年改为卓尼行政委员会。⑤1955年改为卓尼县。⑥1958年12月撤销卓尼县,并入临潭县。⑦1962年1月二县分治,恢复卓尼县、临潭县建制。

参见 450 页“迭部县”、547 页“临潭县”。

卓尼设治局 见 426 页“卓尼县”、450 页“迭部县”。



位于东经 $111^{\circ}51'$ ~ $112^{\circ}56'$ 、北纬 $40^{\circ}38'$ ~ $41^{\circ}16'$ 之间。

①1945年12月析凉城县、丰镇县、集宁县、陶林县四县部分辖地置龙胜县。②1952年5月改为卓资县。

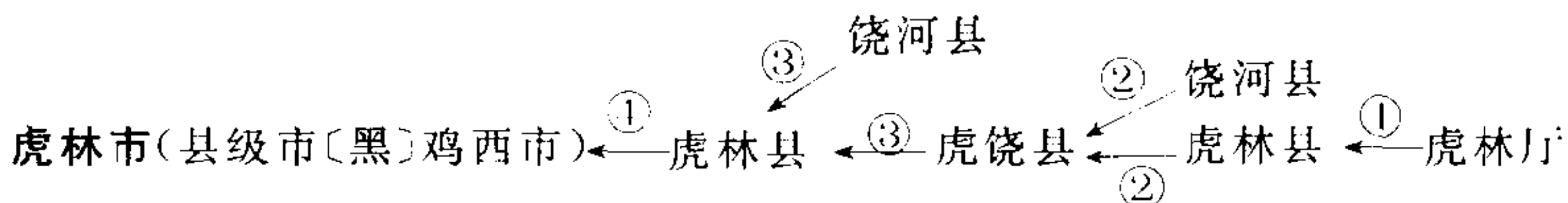
1945年隶绥远省。1952年隶内蒙古自治区。

参见 650 页“凉城县”、851 页“察哈尔右翼中旗”、852 页“察哈尔右翼前旗”。

卓書特部落 见 255 页“仲巴县”。

卓資縣 见 426 页“卓资县”、650 页“凉城县”、851 页“察哈尔右翼中旗”、852 页“察哈尔右翼前旗”。

虎林厅 见 427 页“虎林市”。



位于东经 132°09'~133°56'、北纬 45°23'~46°36' 之间。

县名源于境内的七虎林河。

①1913年,改虎林厅为虎林县。②1958年11月,虎林县与饶河县、铁道兵农垦局合并,称虎饶县。③1964年撤销虎饶县,恢复虎林县、饶河县。④1996年10月11日,经国务院批准,撤销虎林县,设立虎林市(县级市),由省直辖,地级市代管。

1912年隶吉林省。1931年隶伪满吉林省。1934年隶伪满滨江省。1937年隶伪满牡丹江省。1939年6月属伪满东安省。1943年10月隶伪东满总省东安地区。1945年5月隶伪东满省。1945年光复后隶合江省,1949年4月隶松江省。1954年8月隶黑龙江省。

虎林县(縣) 见 427 页“虎林市”、571 页“饶河县”。

虎林廳 见 427 页“虎林市”。

虎饶县 见 427 页“虎林市”、571 页“饶河县”。

虎饒縣 见 427 页“虎林市”、571 页“饶河县”。

長山八島設治局 见 94 页“长岛县”。

長山八島辦事處 见 94 页“长岛县”。

長山列島 见 98 页“长海县”。

長山列島區 见 94 页“长岛县”。

長山島行政區 见 94 页“长岛县”。

長山島特區 见 94 页“长岛县”。

長山縣〔辽〕 见 98 页“长海县”。

長山縣〔魯〕 见 356 页“邹平县”。

長子縣 见 91 页“长子县”、72 页“屯留县”。

長白府 见 92 页“长白朝鲜族自治县”。

長白縣 见 92 页“长白朝鲜族自治县”。

長汀縣 见 93 页“长汀县”。

長安縣 见 93 页“长安县”。

長沙市 见 95 页“长沙县”。

長沙縣 见 605 页“株洲市”、606 页“株洲县”、711 页“望城县”。

長武縣 见 95 页“长武县”。

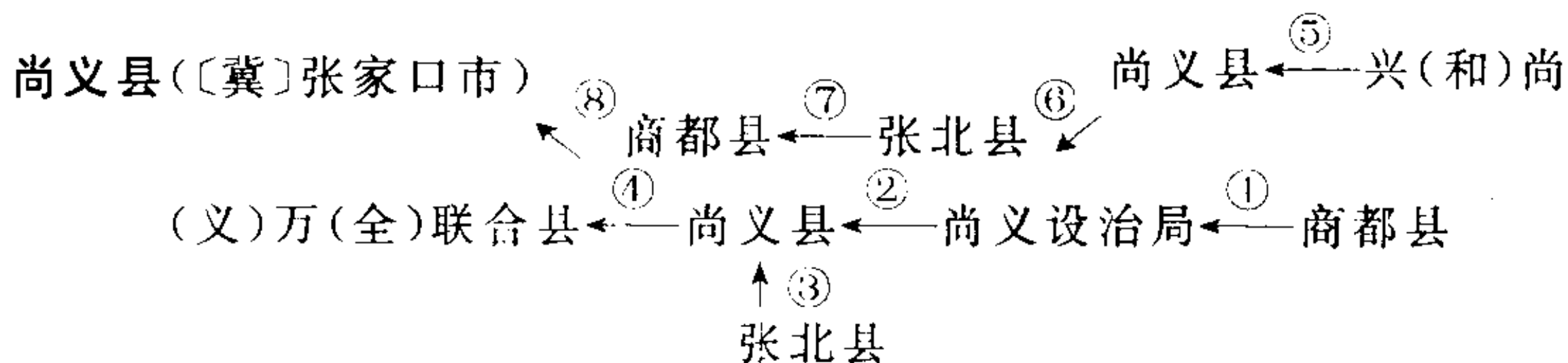
- 長治工礦區 见 96 页“长治县”。
長治市 见 96 页“长治县”。
長治縣 见 96 页“长治市”、96 页“长治县”、897 页“潞城市”。
長春市 见 96 页“长春市”、226 页“吉林省”。
長春市政公所 见 96 页“长春市”。
長春市政籌備處 见 96 页“长春市”。
長春府 见 306 页“农安县”。
長春縣 见 96 页“长春市”、306 页“农安县”。
長垣縣 见 97 页“长垣县”。
長洲縣 见 346 页“吴县市”。
長洧縣 见 99 页“长葛市”。
長泰縣 见 98 页“长泰县”。
長島縣 见 94 页“长岛县”。
長海縣 见 98 页“长海县”。
長清縣 见 98 页“长清县”、273 页“齐河县”。
長陽縣 见 94 页“长阳土家族自治县”。
長葛縣 见 99 页“长葛市”。
長勝縣〔川〕 见 175 页“仪陇县”。
長勝縣〔贛〕 见 197 页“宁都县”。
長順縣 见 97 页“长顺县”、757 页“紫云苗族布依族自治县”。
長甯縣〔川〕 见 93 页“长宁县”。
長甯縣〔粵〕 见 812 页“新丰县”。
長甯縣〔贛〕 见 307 页“寻乌县”。
長農縣 见 306 页“农安县”。
長壽縣〔黑〕 见 264 页“延寿县”、429 页“尚志市”。
長壽縣〔渝〕 见 94 页“长寿县”。
長寧區〔沪〕 见 93 页“长宁区”。
長寧縣 见 93 页“长宁县”。
長寨縣 见 97 页“长顺县”。
長寨廳 见 97 页“长顺县”。
長樂縣〔鄂〕 见 67 页“五峰土家族自治县”。
長樂縣〔皖〕 见 92 页“长乐市”。
長樂縣〔粵〕 见 66 页“五华县”。

長興縣〔粵〕见 94 页“长兴县”。

長嶺縣 见 96 页“长岭县”。

尚义设治局 见 429 页“尚义县”。

尚义县〔内蒙古〕见 710 页“商都县”。

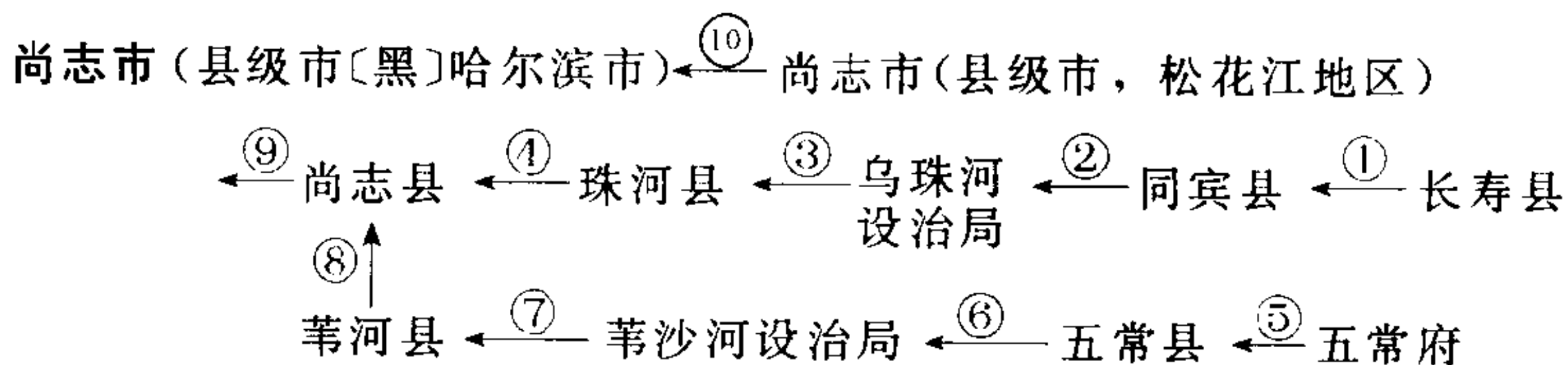


位于东经 113°49′~114°26′、北纬 40°44′~41°32′ 之间。

寓崇尚礼义廉耻之意,取“尚义”二字为县名。

- ①1934 年 5 月将商都县二区及三、五区各一部划出,建尚义设治局。②1936 年改为尚义县。③1943 年,将张北县西区三乡一镇划归尚义县。④1947 年成立兴(和)尚(义)万(全)联合县。⑤1948 年 10 月撤销联合县,恢复尚义县。⑥1958 年 12 月撤销尚义县,并入张北县。⑦1960 年 2 月划归商都县。⑧1961 年 7 月析商都县,恢复尚义县。

1934 年隶察哈尔省。1939 年隶伪蒙疆联合自治政府。1945 年隶冀察区。1946 年隶冀热察区。1949 年隶察哈尔省。1952 年划归河北省。参见 376 页“张北县”。



位于东经 127°9′、北纬 45°2′ 之间。

为纪念抗联将领赵尚志,1946 年 11 月将原珠河县改为尚志县。

- ①1914 年因长寿县与四川省长寿县重名,改称同宾县。②1922 年析同宾县置乌珠河设治局。③1926 年改珠河县。④1946 年改尚志县。⑤1912 年称五常府;1913 年改五常县。⑥1922 年析五常县置苇沙河设治局。⑦1926 年改为苇河县。⑧1948 年并入尚志县。⑨1988 年撤销尚志县,设立尚志市(县级市),属松花江地区。⑩1996 年 8 月 11 日,经国务院批准,尚志市(县级市)改为由省直辖,地级市代管。

1912 年隶吉林省。1932 年隶伪满吉林省。1934 年隶伪满滨江省。1945

年光复后隶松江省。1954年隶黑龙江省。

尚志县(縣) 见 429 页“尚志市”。

尚和县(縣) 见 905 页“濮阳市”、905 页“濮阳县”。

尚義設治局 见 429 页“尚义县”。

尚義縣〔内蒙古〕 见 710 页“商都县”。

尚義縣〔冀〕 见 429 页“尚义县”。

呷洛县(縣) 见 136 页“甘洛县”、753 页“越西县”。

呼兰县(〔黑〕哈尔滨市)←呼兰府

位于东经 126°11′~127°19′、北纬 45°19′~46°25′ 之间。

“呼兰”一名源于满语“忽刺温”，意为呼兰河。

1913 年改呼兰府为呼兰县。县名沿用至今。

1912 年隶黑龙江省。1932 年隶伪满黑龙江省。1934 年隶伪满滨江省。

1945 年光复后隶松江省。1954 年复隶黑龙江省。

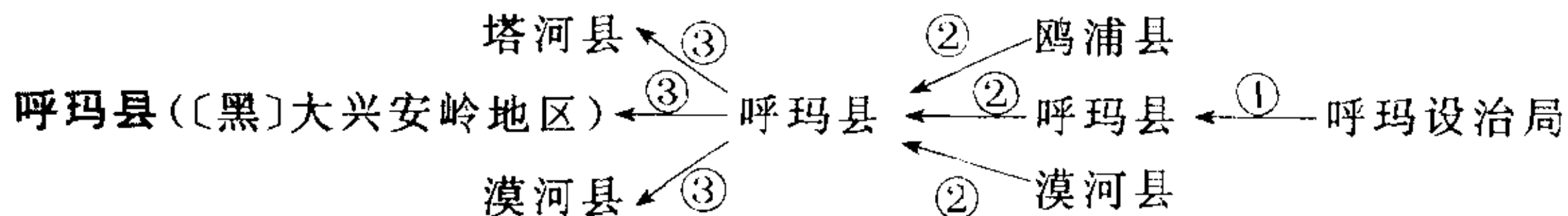
呼兰府 见 430 页“呼兰县”。

呼伦斤 见 658 页“海拉尔市”。

呼伦贝尔城 见 658 页“海拉尔市”。

呼伦县 见 658 页“海拉尔市”。

呼玛设治局 见 430 页“呼玛县”。



位于东经 125°03′~127°01′、北纬 50°54′~52°53′ 之间。

因境内呼玛河而得名。

①1914 年改呼玛设治局为呼玛县。②1947 年呼玛、鸥浦、漠河三县合并为呼玛县。③1981 年呼玛县原辖区划分为三县，将 5 个人民公社分别划归塔河、漠河两县管辖。

1912 年隶黑龙江省。1932 年隶伪满黑龙江省。1934 年隶伪满黑河省。

1945 年光复后隶黑龙江省。

参见 745 页“塔河县”、826 页“漠河县”。

呼图壁分县 见 430 页“呼图壁县”。

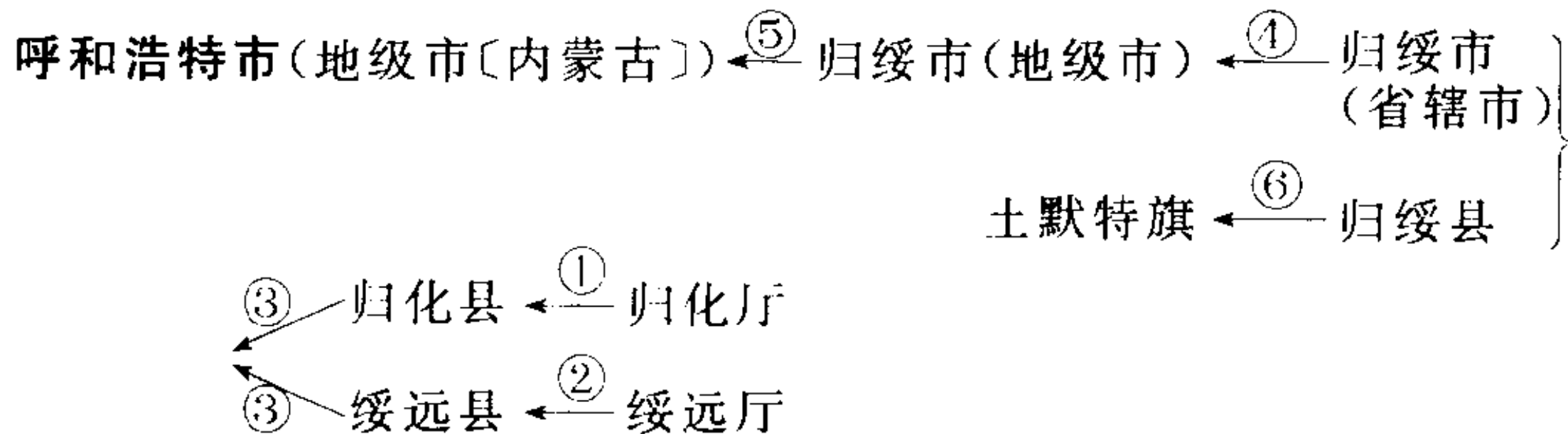
呼图壁县(〔新〕昌吉回族自治州)←景化县←呼图壁县←呼图壁分县

位于东经 86°05′~87°08′、北纬 43°07′~45°20′ 之间。

因境内胡图克拜河而得名。

①1912年称呼图壁分县；1929年正式建呼图壁县。②1947年更名为景化县。③1954年复称呼图壁县。

1912年隶新疆省。1955年隶新疆维吾尔自治区。



位于东经 111.7°、北纬 40.8°。

呼和浩特系蒙古语，意为“青色的城”。

①1912年称归化厅；同年改为归化县。②1912年称绥远厅；同年改为绥远县。③1914年归化县和绥远县合并称归绥县，城区设归绥市(省辖市)。④1949年归绥市改为地级市，是绥远省的省会。⑤1954年3月6日绥远省撤销，归绥市改名呼和浩特市(地级市)，划归内蒙古自治区，是内蒙古自治区的首府。⑥1954年3月6日绥远省撤销，归绥县并入土默特旗。

下设玉泉区、回民区、郊区和新城区。

民国初年隶绥远特别区。1928年隶绥远省。1937年隶伪蒙疆联合自治政府。1945年复隶绥远省。1954年隶内蒙古自治区。

呼倫貝爾城 见 658 页“海拉尔市”。

呼倫縣 见 658 页“海拉尔市”。

呼倫廳 见 658 页“海拉尔市”。

呼瑪設治局 见 430 页“呼玛县”。

呼瑪縣 见 430 页“呼玛县”、745 页“塔河县”、826 页“漠河县”。

呼圖壁分縣 见 430 页“呼图壁县”。

呼圖壁縣 见 430 页“呼图壁县”。

呼蘭府 见 430 页“呼兰县”。

呼蘭縣 见 430 页“呼兰县”。

岫岩州 见 431 页“岫岩满族自治县”。

岫岩县(縣) 见 431 页“岫岩满族自治县”。

岫岩满族自治县(〔辽〕鞍山市) ←^② 岫岩县 ←^① 岫岩州

位于东经 $122^{\circ}52'$ ~ $123^{\circ}41'$ 、北纬 40° ~ $40^{\circ}39'$ 之间。

①1913年改岫岩州为岫岩县。②1985年1月改岫岩县为岫岩满族自治县。

民国初年隶奉天省。1929年隶辽宁省。1932年隶伪满奉天省。1934年隶伪满安东省。1945年光复后隶安东省。1949年6月隶辽东省。1954年8月复隶辽宁省。

岭溪 见 661 页“浪卡子县”。

岷州 见 432 页“岷县”。

岷县(縣)(〔甘〕定西地区)←—岷州

位于东经 $103^{\circ}41'$ ~ $104^{\circ}59'$ 、北纬 $34^{\circ}07'$ ~ $34^{\circ}45'$ 之间。

《太平寰宇记》载：“北朝魏文帝大统十年(公元 544 年)，如置岷州，因北有岷山，故以为名。”岷县由岷州而来。盛产当归，素有“当归之乡”之称。

1912年称岷州；1913年改为岷县。

参见 496 页“宕昌县”、715 页“康乐县”。

峰县 见 420 页“枣庄市”。

帕里宗 见 229 页“亚东县”。

旺丹宗 见 180 页“白朗县”。

旺苍设治局 见 432 页“旺苍县”。

旺苍县(〔川〕广元市)←^③旺苍设治局

```

      ②
      ↙
  广元县 ← 广元县 ← ① 百丈关分县
      ②                ① (隶广元县)
                    ↘
                      英安县
  
```

位于东经 $105^{\circ}08'$ ~ $106^{\circ}46'$ 、北纬 $31^{\circ}59'$ ~ $32^{\circ}42'$ 之间。

因县治设于旺苍坝而得名。

①1912~1927年于百丈关设广元县百丈关分县；1933年中国工农红军第四方面军于旺苍坝设广元县；于鹰嘴岩(今英萃乡)设英安县。②1942年分广元县东部 13 个乡置旺苍设治局。③1945年设旺苍县。

1942年隶四川省。1950年隶川北行署区。1952年复隶四川省。

旺苍设治局 见 432 页“旺苍县”。

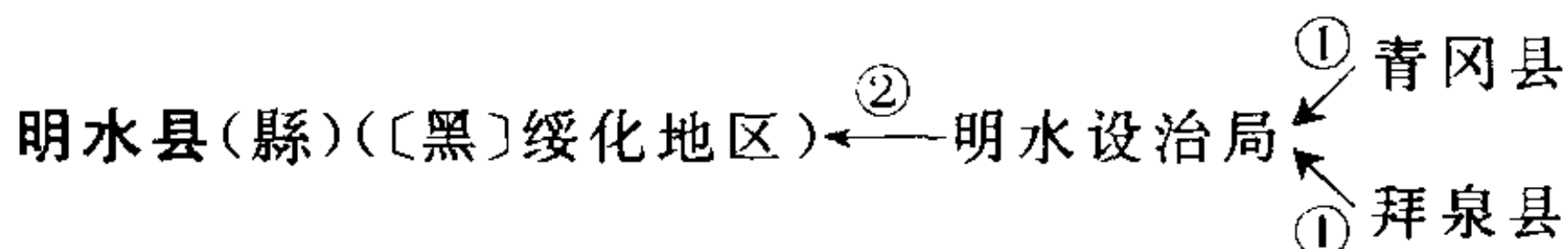
旺苍縣 见 432 页“旺苍县”。

明太联合旗 见 134 页“正蓝旗”。

明太旗 见 134 页“正镶白旗”。

明太联合旗 见 134 页“正蓝旗”。

明水设治局 见 433 页“明水县”。



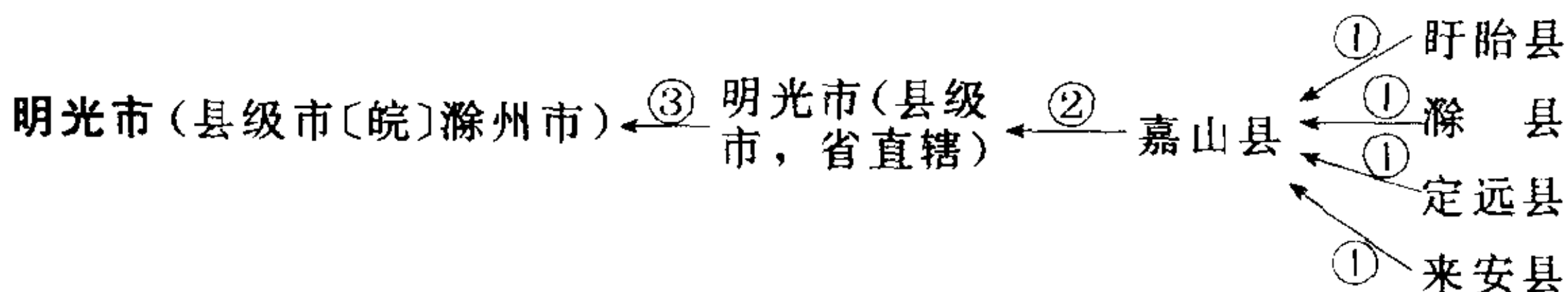
位于东经 125°52' ~ 126°22'、北纬 47°05' ~ 47°20' 之间。

在县城东南 15 公里处,有一清水泉,俗称明水泉子,建置县时,取为地名。

①1923 年由青冈县、拜泉县两县析置明水设治局。②1929 年改明水设治局为明水县。

1923 年隶黑龙江省。1932 年隶伪满黑龙江省。1934 年隶伪满龙江省。1939 年隶伪满北安省。1945 年光复后隶北安省。1947 年复隶黑龙江省。

明水设治局 见 433 页“明水县”。



位于东经 117°15' ~ 118°25'、北纬 32°27' ~ 33°13' 之间。

因境内的明光镇而得名,原嘉山县也因境内最高山峰嘉山而得名。

①1932 年 11 月析盱眙县、滁县、定远县、来安县四县边缘地设嘉山县。

②1994 年 5 月 31 日,经国务院批准,撤销嘉山县,设立明光市(县级市),由省直辖。③1995 年明光市(县级市)改为由省直辖,地级市代管。

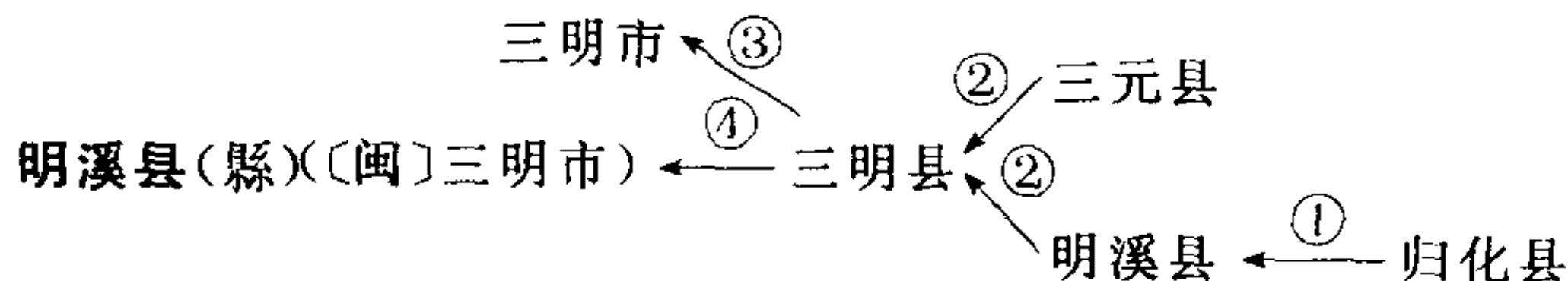
1912 年隶安徽省。1949 年隶皖北行署区。1952 年复隶安徽省。

明光县(縣) 见 343 页“连城县”。

明安旗 见 134 页“正蓝旗”。

明江厅(廳) 见 140 页“龙州县”、193 页“宁明县”。

明江县(縣) 见 140 页“龙州县”、193 页“宁明县”。



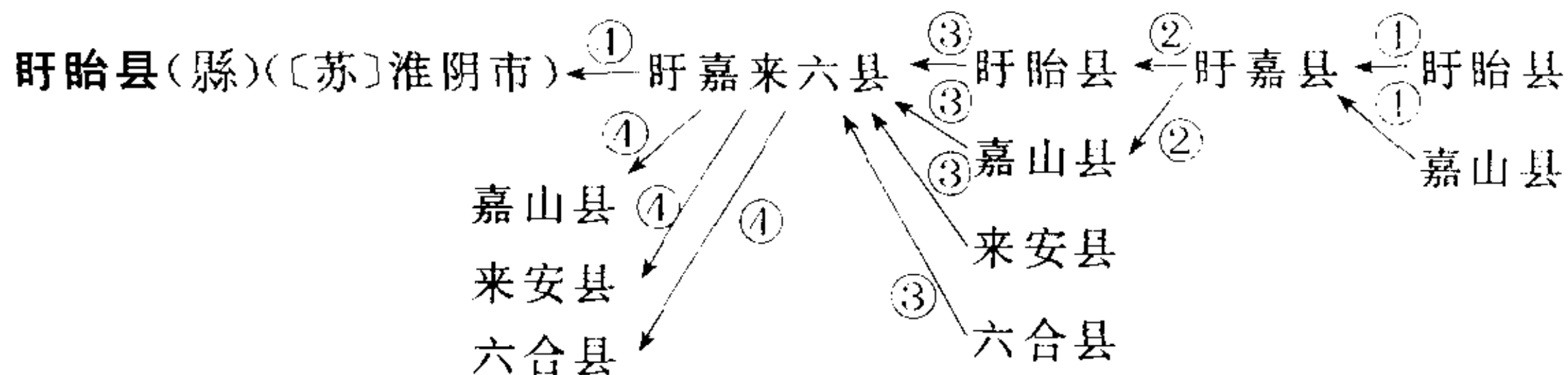
位于东经 116°07' ~ 117°35'、北纬 26°08' ~ 26°39' 之间。

1933 年 5 月,县名因与绥远省归化城同名,改称明溪县。《福建通志》载:“因岸有大小埠相对如“明”字,故称“明溪”。

①1912 年称归化县;1933 年 5 月改称明溪县。②1956 年三元县、明溪县合并,称三明县。③1960 年 5 月析原三元县辖区置三明市。④1964 年 4 月三明县复名明溪县。

参见 8 页“三明市”、190 页“宁化县”。

盱凤嘉县 见 85 页“凤阳县”。



位于东经 118°11' ~ 118°54'、北纬 32°43' ~ 33°13' 之间。

①1912 年称盱眙县;1943 年 2 月嘉山县与盱眙县合并,称盱嘉县。②1944 年二县分治,恢复盱眙县、嘉山县。③1948 年 7 月,盱眙县、嘉山县、来安县、六合县合并成立盱嘉来六县。④1948 年解放,恢复各县盱眙县、嘉山县、来安县、六合县建制。

1912 年隶安徽省。1949 年隶皖北行署区。1952 年复隶安徽省。1955 年划归江苏省。

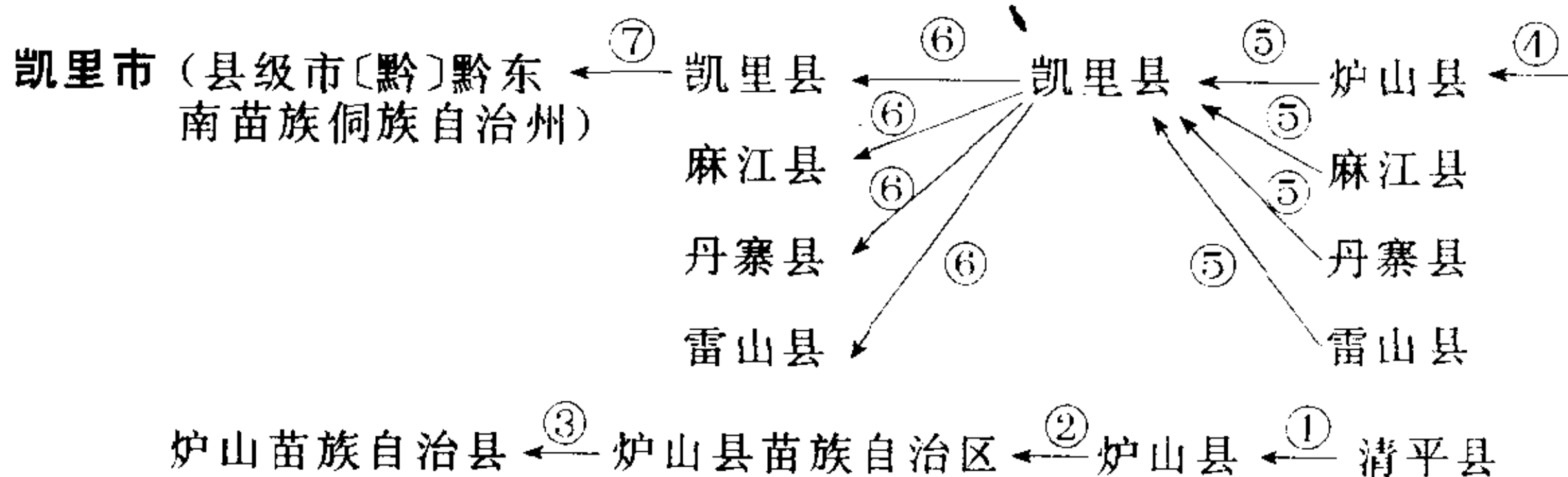
盱眙县(縣)[皖] 见 433 页“明光市”。

盱嘉县(縣) 见 434 页“盱眙县”。

盱嘉来六县 见 434 页“盱眙县”。

盱嘉来六縣 见 434 页“盱眙县”。

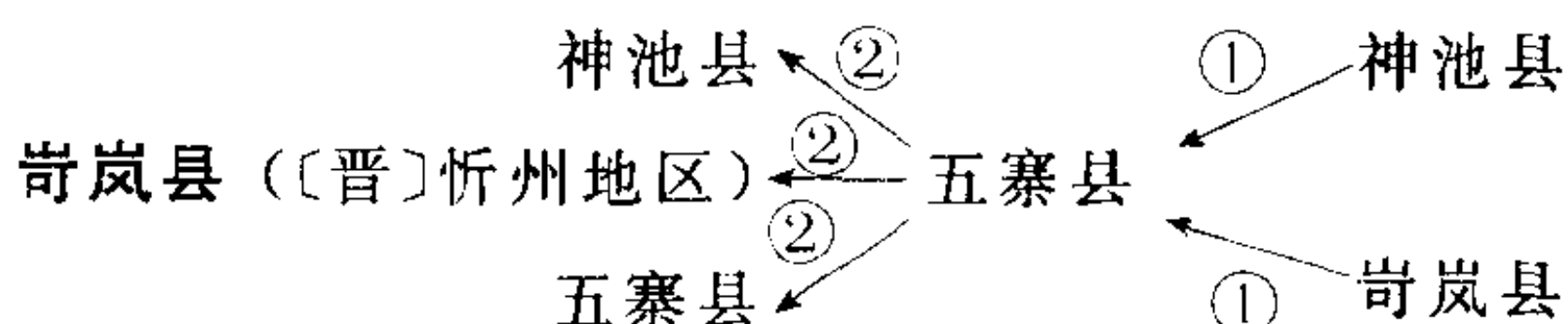
盱凤嘉縣 见 85 页“凤阳县”。



位于东经 $107^{\circ}41' \sim 108^{\circ}12'$ 、北纬 $26^{\circ}24' \sim 26^{\circ}49'$ 之间。

①1912年称清平县；1914年改为炉山县。②1952年12月31日撤销炉山县，设立炉山县苗族自治区。③1955年1月7日撤销炉山县苗族自治区，设立炉山苗族自治县。④1956年4月改设炉山县。⑤1958年12月29日，炉山县与麻江县、丹寨县、雷山县合并，称凯里县。⑥1961年8月18日四县分治，恢复麻江县、丹寨县、雷山县原建制；原炉山县仍称凯里县。⑦1983年8月19日，经国务院批准，撤销凯里县，设立凯里市（县级）。

凯里县 见 102 页“丹寨县”、434 页“凯里市”、713 页“麻江县”、802 页“雷山县”。



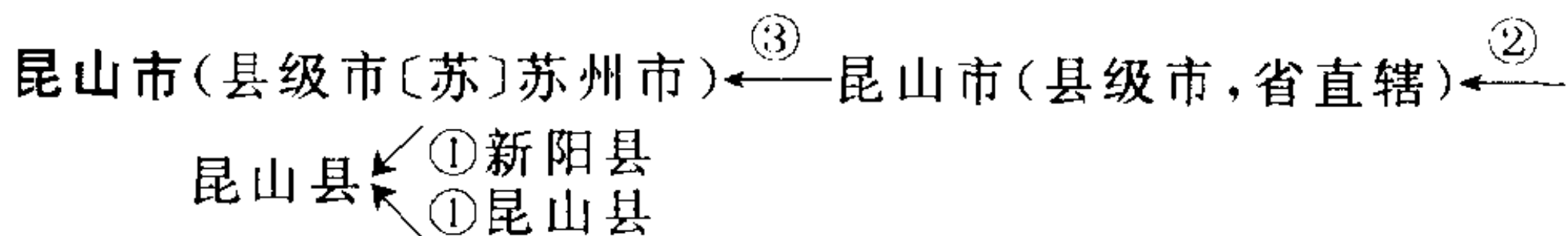
位于东经 $111^{\circ}15' \sim 111^{\circ}59'$ 、北纬 $38^{\circ}38' \sim 38^{\circ}58'$ 之间。

①1912年称岢岚县；1958年岢岚县、神池县并入五寨县。②1961年三县分治，恢复岢岚县、五寨县、神池县。

1912年隶山西省。1943年隶晋绥边区。1949年复隶山西省。

参见 68 页“五寨县”、590 页“神池县”。

岢岚县 见 68 页“五寨县”、435 页“岢岚县”、590 页“神池县”。



位于东经 $120^{\circ}48' \sim 121^{\circ}09'$ 、北纬 $31^{\circ}07' \sim 31^{\circ}33'$ 之间。

公元 535~536 年（南朝梁大同初年）始名昆山县，因境内有小昆山而得名。昆山为昆曲的发源地。

①1912年新阳县与昆山县合并，仍称昆山县。②1989年9月撤销昆山县，设立昆山市（县级市），由省直辖。③1995年昆山市（县级市）改为由省直辖，地级市代管。

1912年隶江苏省。1949年隶苏南行署区。1952年复隶江苏省。

昆山县（县）〔苏〕 见 435 页“昆山市”。

昆山实验县〔鲁〕 见 734 页“梁山县”。

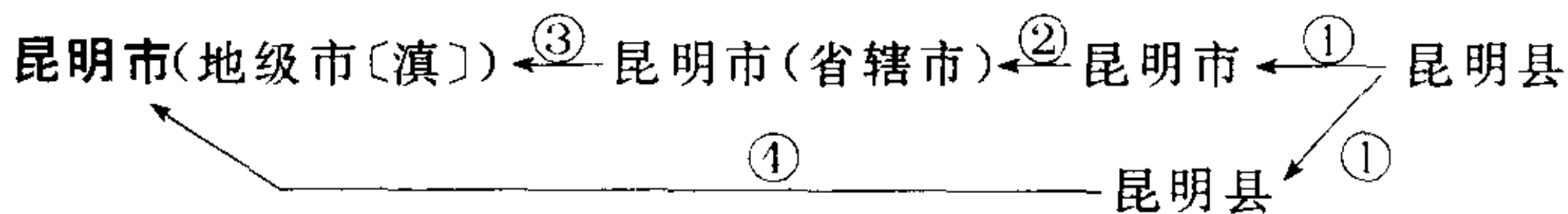
昆山实验县〔鲁〕 见 734 页“梁山县”。

昆仑县 见 107 页“文登市”。

昆阳州 见 620 页“晋宁县”。

昆阳县 见 620 页“晋宁县”。

昆吾县(縣) 见 905 页“濮阳市”、905 页“濮阳县”。



位于东经 102.7°、北纬 25.0°。

雅称“春城”。

①1912 年称昆明县；1928 年析昆明县，设立昆明市，市、县并立。②1930 年昆明市改为省辖市。③1949 年昆明市改为地级市。④1953 年撤销昆明县，并入昆明市。

下设五华区、西山区、官渡区和盘龙区。原安宁区见“安宁县”，原郊区见“呈贡县”。

参见 308 页“寻甸回族彝族自治县”、789 页“禄劝彝族苗族自治县”。

昆明县(縣) 见 436 页“昆明市”。

昆侖縣 见 107 页“文登市”。

昆陽州 见 620 页“晋宁县”。

昆陽縣 见 620 页“晋宁县”。

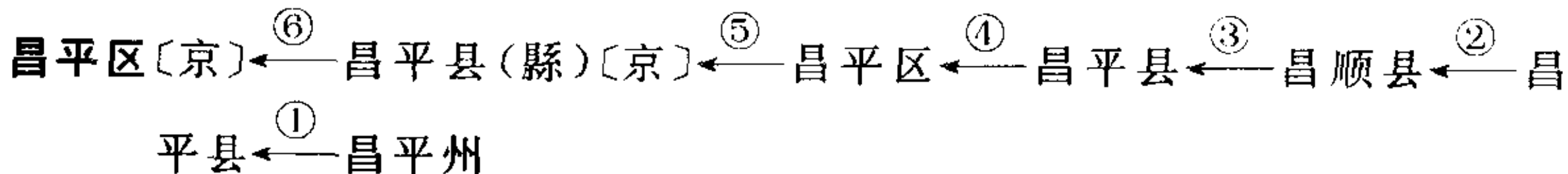
昌五设治局 见 854 页“肇东市”。

昌五設治局 见 854 页“肇东市”。

昌化县(縣)〔浙〕 见 539 页“临安市”。

昌化县(縣)〔琼〕 见 437 页“昌江黎族自治县”。

昌平州 见 436 页“昌平区”。



位于东经 115°50′~116°30′、北纬 40°02′~40°23′ 之间。

①1913 年前称昌平州，1913 年改为昌平县。②1948 年改为昌顺县。③1949 年复称昌平县。④1956 年改为昌平区。⑤1960 年复称昌平县。⑥1999 年 9 月 16 日，经国务院批准，撤销昌平县，设立北京市昌平区。

民国初年隶直隶省。1928 年隶河北省。1948 年隶察哈尔省。1949 年复隶河北省。1956 年划归北京市。

昌平区〔京〕见 436 页“昌平区”。

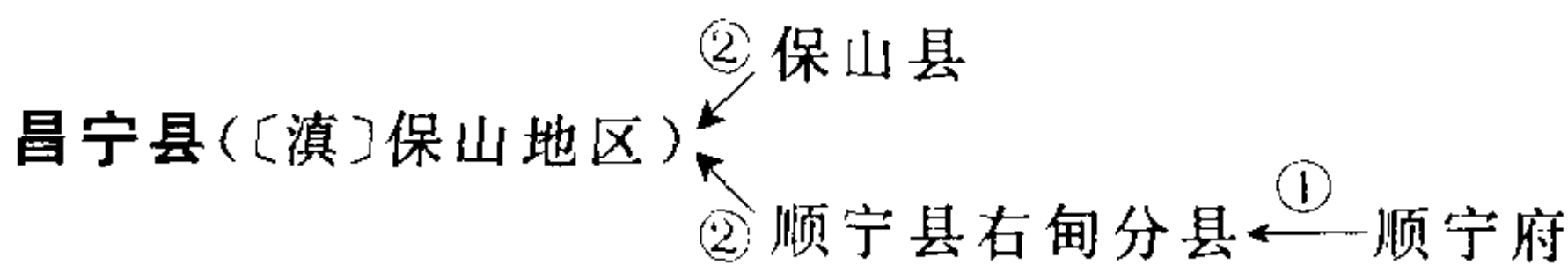
昌北县 见 438 页“昌图县”。

昌乐县(〔鲁〕潍坊市)

位于东经 118°43'~119°70'、北纬 36°19'~36°46' 之间。

公元 962 年(宋建隆三年)设安仁县,不久改为昌乐县;公元 1266 年(元至元三年)改为巡检司,并入北海县;明复置昌乐县,昌乐一名沿用至今。

昌乐联合县〔冀〕见 184 页“乐亭县”、440 页“昌黎县”。



位于东经 99°16'~100°02'、北纬 24°14'~25°12' 之间。

①1912 年称顺宁府;1919 年设顺宁县右甸分县。②1933 年析保山县与顺宁县部分地置昌宁县。

昌吉市(县级市〔新〕昌吉回族自治州)←—昌吉县

位于东经 86°24'~87°37'、北纬 43°06'~45°20' 之间。

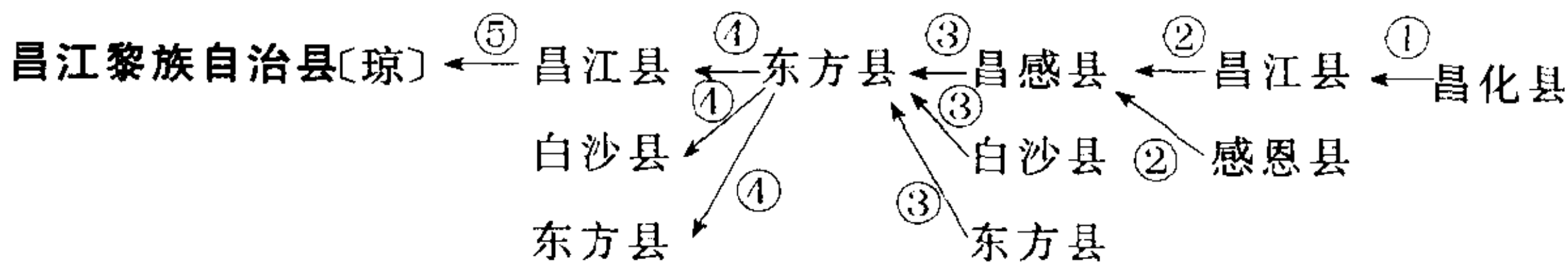
昌吉一名源自昌八里。

公元 1773 年建昌吉县;1983 年 12 月,经国务院批准,撤销昌吉县,设立昌吉市(县级市)。

1912 年隶新疆省。1955 年隶新疆维吾尔自治区。

昌吉县(县) 见 437 页“昌吉市”。

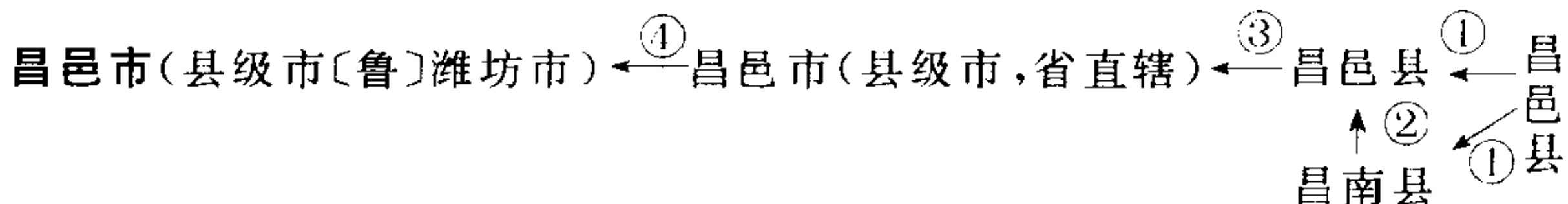
昌江县(县) 见 157 页“东方市”、437 页“昌江黎族自治县”。



县治位于东经 108°38'~109°17'、北纬 18°53'~19°30' 之间。

①1912 年称昌化县;1914 年改昌化县为昌江县。②1949 年 12 月,昌江县与感恩县合并,称昌感县。③1958 年 12 月,昌感县、白沙县、东方县合并,称东方县。④1961 年 6 月三县分治,恢复昌江县、白沙县、东方县。⑤1987 年 12 月撤销昌江县,成立昌江黎族自治县。

1912 年隶广东省。1988 年 4 月隶海南省。



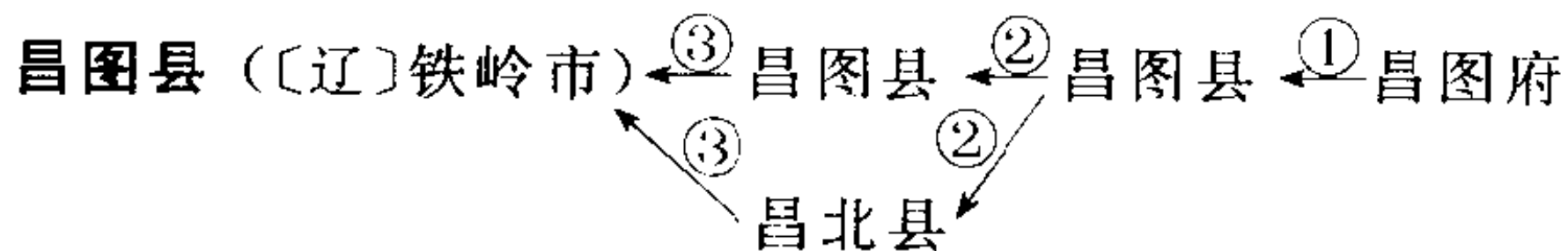
位于东经 $119^{\circ}13' \sim 119^{\circ}37'$ 、北纬 $36^{\circ}25' \sim 37^{\circ}08'$ 之间。

公元 962 年(宋建隆三年),由北海县唐安乡析置昌邑县,县城移于都昌故城东另建,其地曾为都昌之邑,因而得名。

①1912 年称昌邑县;1945 年 8 月昌邑县析置昌南县。②1956 年 4 月 1 日昌南县并入昌邑县。③1994 年 6 月 10 日,经国务院批准,撤销昌邑县,设立昌邑市(县级市),由省直辖。④1995 年昌邑市(县级市)改为由省直辖,地级市代管。

昌邑县(縣) 见 438 页“昌邑市”。

昌(平)怀(来)联合县 见 360 页“怀来县”。



位于东经 $123^{\circ}32' \sim 124^{\circ}26'$ 、北纬 $42^{\circ}34' \sim 43^{\circ}29'$ 之间。

①1912 年称昌图府;1913 年改为昌图县。②1946 年 4 月析置昌北县。③1954 年两县合并,仍称昌图县。

1912 年隶奉天省。1929 年隶辽宁省。1932 年隶伪满奉天省。1941 年隶伪满四平省。1945 年光复后隶辽北省。1949 年隶辽西省。1954 年复隶辽宁省。

昌图府 见 438 页“昌图县”。

昌南县(縣) 见 438 页“昌邑市”。

昌顺县 见 436 页“昌平区”。

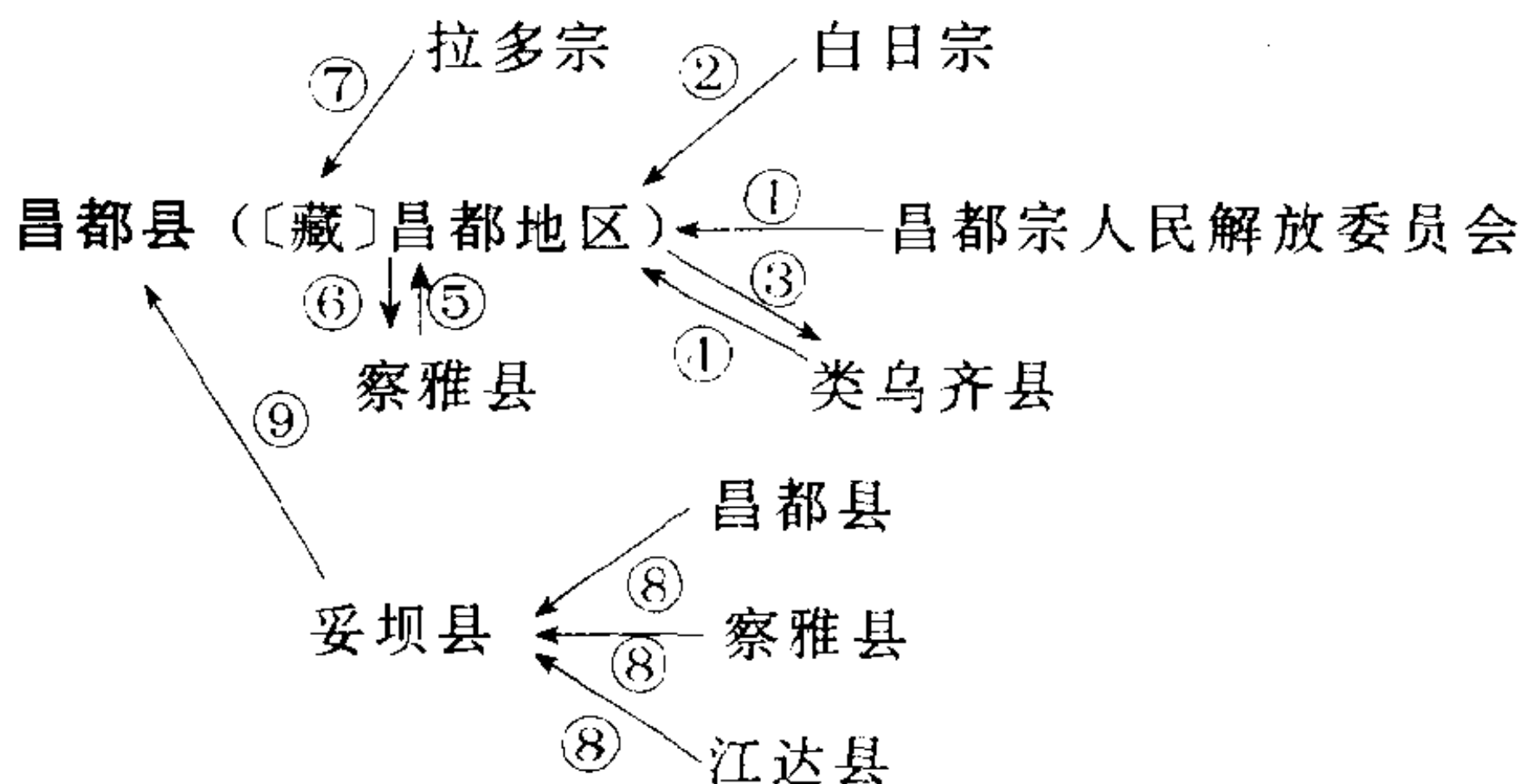
昌都地区(區)[藏]

1950 年划西康省的金沙江以西地区为昌都地区,直属中央(1950 年归西南军政委员会领导,1952 年归西南行政委员会领导,1954 年归中央直接领导)。1956 年昌都地区划归西藏自治区筹备委员会领导。

1956 年昌都地区辖昌都宗、察雅宗、左贡宗、八宿宗、江卡宗、拉多宗、贡觉宗、江达宗、类乌齐宗、西邓柯宗(邓柯)、硕督宗、洛隆宗、三岩宗、盐井宗、桑昂曲宗。第一办事处辖三十九族地区,包括丁青宗、色扎宗、尺牍宗、巴庆宗(巴青)、聂荣宗、比如宗、边坝宗、索宗、沙丁宗、喜黎宗等 10 宗。第二办事处辖波密地区包括倾多宗、易贡宗、曲宗等

三宗。

参见 170 页“四川省”、236 页“西藏自治区”、561 页“重庆市”。



位于东经 $96^{\circ}46'$ ~ $98^{\circ}01'$ 、北纬 $30^{\circ}45'$ ~ $32^{\circ}20'$ 之间。

“昌都”系藏语，意为水汇合处。因从青海省南部流来的札曲河和从藏北流来的昂曲河在昌都镇汇合后称澜沧江，昌都县由此而得名。境内河流多，古时三面环水，故又称“水城”。

① 1951 年 1 月建昌都宗人民解放委员会；1959 年 4 月建昌都县。② 1959 年 4 月白日宗划归昌都县。③ 1959 年 4 月将拉贡甲本区划归类乌齐县。④ 1959 年 4 月将类乌齐县的瓦西(嘎玛)、察拉、乌东、约巴划归昌都县。⑤ 1959 年 4 月将昌都县的莫列村划归察雅县。⑥ 1959 年下半年复将莫列村划回昌都县。⑦ 1959 年 4 月将拉多宗合并到昌都县。⑧ 1983 年，经国务院批准，析昌都县、察雅县、江达县各一部分地区设置妥坝县。⑨ 1999 年 9 月 21 日，经国务院批准，撤销妥坝县，并入昌都县。

民国初年隶川边特别区。1939 年隶西康省。1950 年隶昌都地区。1956 年隶西藏自治区筹备委员会。1965 年 9 月隶西藏自治区。

参见 2 页“八宿县”、279 页“江达县”、588 页“类乌齐县”、853 页“察雅县”。

昌都宗人民解放委员会 见 439 页“昌都县”。

昌都宗人民解放委员会 见 439 页“昌都县”。

昌顺县 见 436 页“昌平区”。

昌感县(县) 见 157 页“东方市”、179 页“白沙黎族自治县”、437 页“昌江黎族自治县”。

昌蒲桶行政委员会公署 见 328 页“贡山独龙族怒族自治县”。

昌蒲桶行政委員會公署 见 328 页“贡山独龙族怒族自治县”。

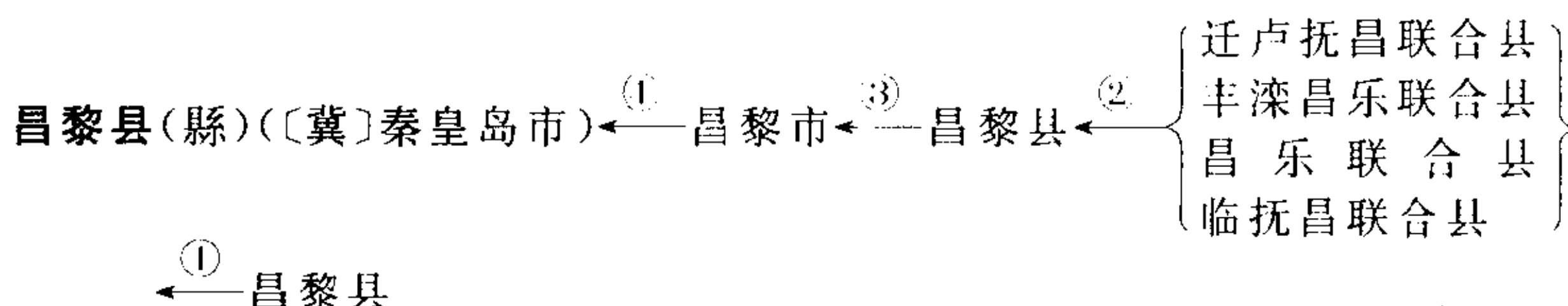
昌蒲桶殖边公署 见 328 页“贡山独龙族怒族自治县”。

昌蒲桶殖边公署 见 328 页“贡山独龙族怒族自治县”。

昌圖府 见 438 页“昌图县”。

昌圖縣 见 438 页“昌图县”。

昌黎市 见 440 页“昌黎县”。



位于东经 118°45' ~ 119°20'、北纬 39°22' ~ 39°48' 之间。

①1912 年称昌黎县;1941~1945 年,先后建立迁卢抚昌联合县、丰滦昌乐联合县、昌乐联合县、临抚昌联合县。②1946 年撤销各联合县,恢复昌黎县。③1948 年建立昌黎市。④1949 年,废昌黎市,恢复昌黎县。民国初年隶直隶省。1928 年 6 月隶河北省。1935 年隶伪冀东自治区政府。1941 年隶晋察冀边区。1946 年隶冀东区。1949 年 8 月复隶河北省。

参见 169 页“卢龙县”、342 页“抚宁县”。

昌樂縣 见 437 页“昌乐县”。

昌樂聯合縣 见 184 页“乐亭县”、440 页“昌黎县”。

昌(平)懷(來)聯合縣 见 360 页“怀来县”。

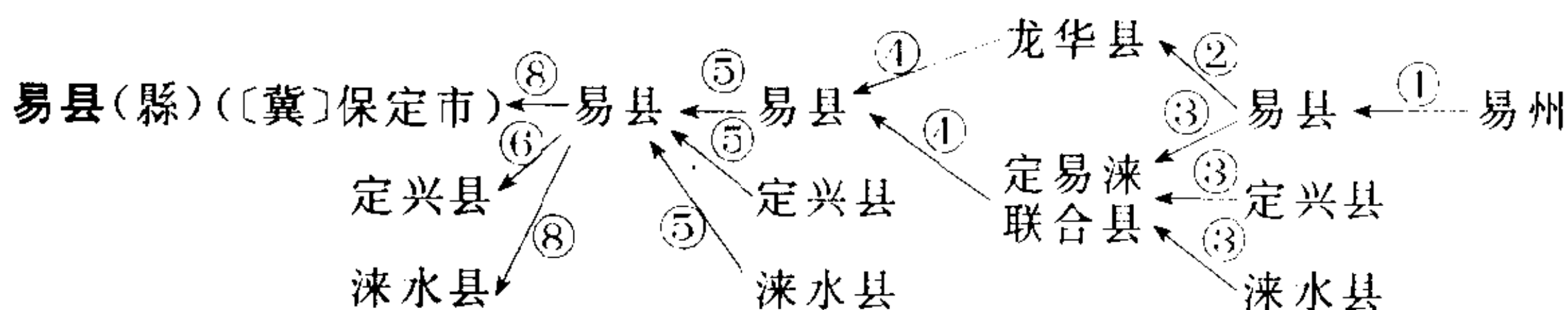
易门县(〔滇〕玉溪市)

位于东经 101°54' ~ 102°18'、北纬 24°27' ~ 24°57' 之间。

《元史·地理志》载:“县西有泉曰洹源,讹作‘易门’”,“易门”因讹传而得名至今。

易州 见 440 页“易县”。

易贡宗 见 484 页“波密县”。



位于东经 114°51'~115°37'、北纬 39°02'~39°35' 之间。

①1912 年称易州;1913 年 2 月易州改为易县。②1940 年 7 月在易县境析置龙华县。③1942 年 2 月易县、定兴县、涞水县连境区组成定易涞联合县。④1946 年 4 月 12 日龙华县、定易涞联合县撤销,恢复易县原建制。⑤1958 年 10 月将定兴县(除固城外)和涞水县的镇场、白涧、大河南三镇与易县合并,县名仍称易县。⑥1961 年 5 月 9 日,析易县,恢复定兴县建制。⑦1962 年 1 月 27 日,析易县,恢复涞水县和易县原建制。

民国初年隶直隶省。1928 年 6 月隶河北省。1938 年隶晋察冀边区。1944 年 7 月 10 日隶冀察区。1945 年 11 月 15 日隶察哈尔省。1947 年 11 月 12 日隶北岳区。1948 年 12 月 24 日复隶察哈尔省。1949 年 8 月复隶河北省。

参见 492 页“定兴县”、652 页“涞水县”、723 页“涿州市”。

易武县(縣) 见 678 页“勐腊县”。

易武瑶族自治区(區) 见 678 页“勐腊县”。

易門縣 见 440f 页“易门县”。

易貢宗 见 484 页“波密县”。

昂仁县(〔藏〕日喀则地区) ← 昂仁宗
← 梅康萨

位于东经 85°30'~87°51'、北纬 28°57'~31°02' 之间。

“昂仁”藏语意为“长沟”。

1912 年称昂仁宗;1959 年 12 月 26 日,昂仁宗与梅康萨合并成立昂仁县。

1912 年后隶西藏办事长官辖区。1914 年隶西藏地方。1956 年隶西藏自治区筹备委员会。1965 年 9 月隶西藏自治区。

昂仁宗 见 441 页“昂仁县”。

忠发市 见 647 页“阆中市”。

忠州 见 341 页“扶绥县”。

忠州直隶州 见 441 页“忠县”。

忠县(縣)(〔渝〕) ← 忠州直隶州

位于东经 107°32'~108°14'、北纬 30°03'~30°35' 之间。

1912 年称忠州直隶州;1913 年改为忠县。

1912年隶四川省。1950年隶川东行署区。1952年复隶四川省。1997年改隶重庆市(直辖市)。

忠發市 见647页“阆中市”。

罗山县〔豫〕信阳市

↙
礼山县

位于东经 $114^{\circ}10'$ ~ $114^{\circ}42'$ 、北纬 $31^{\circ}44'$ ~ $32^{\circ}19'$ 之间。

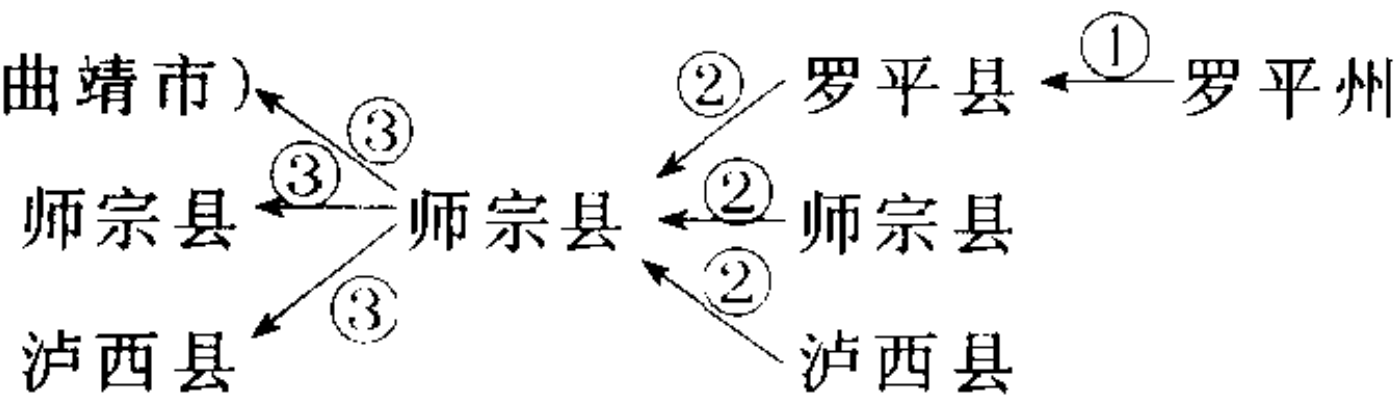
因县治西南有小罗山(今小龙山)而得名。

1912年称罗山县,县名沿用至今;1933年1月1日拨县境南部归新置的礼山县〔鄂〕。

参见21页“大悟县”。

罗平州 见442页“罗平县”。

罗平县〔滇〕曲靖市



位于东经 $103^{\circ}57'$ ~ $104^{\circ}43'$ 、北纬 $24^{\circ}31'$ ~ $25^{\circ}25'$ 之间。

①1912年称罗平州;1913年改为罗平县。②1958年罗平县与师宗县、泸西县合并,仍称师宗县。③1959年2月三县分治,恢复罗平县、师宗县、泸西县建制。

参见244页“师宗县”。

罗田县〔鄂〕黄冈市

位于东经 $115^{\circ}06'$ ~ $115^{\circ}46'$ 、北纬 $30^{\circ}35'$ ~ $31^{\circ}16'$ 之间。

特产茯苓,故有“茯苓之乡”之称。

1912年以来一直称罗田县。

罗白县 见698页“崇左县”。

罗礼应县 见21页“大悟县”。

罗江县〔川〕德阳市

位于东经 104.4° 、北纬 31.3° 。

1996年8月3日,经国务院批准,划德阳市罗江镇等地设立罗江县。

参见740页“绵阳市”、871页“德阳市”。

罗次县 见789页“禄丰县”。

罗阳土司 见341页“扶绥县”。

罗甸布依族自治县 见443页“罗甸县”。

罗甸县(〔黔〕黔南布依族苗族自治州)←^⑤罗甸布依族自治县←^④罗甸县布
 依族自治区←^③罗甸县←^②罗斛县←^①罗斛厅

位于东经 106°23'~107°05'、北纬 25°03'~25°45' 之间。

土地肥沃,雨量充沛,气候温和,日照时间长,辐射量大,素有“天然温
 室”之称。

①1912 年称罗斛厅;1914 年改为罗斛县。②1930 年罗斛县改称罗甸
 县。③1954 年撤销罗甸县,设立罗甸县布依族自治区。④1955 年改为
 罗甸布依族自治县。⑤1956 年 8 月撤销罗甸布依族自治县,恢复罗
 甸县。

参见 154 页“平塘县”。

罗甸县布依族自治区 见 443 页“罗甸县”。

罗定市(县级市〔粤〕云浮市)←^⑤罗定市(县级
 市,省直辖)←^④罗定县←^②罗南县←^①罗定县
 ↓^③
 郁南县
 ①
 郁南县

位于东经 111°03'~111°52'、北纬 22°25'~22°57' 之间。

①1912 年设罗定县;1958 年罗定、郁南两县合并,称罗南县。②1960 年
 1 月改称罗定县。③1961 年 4 月,恢复郁南县建制。④1993 年 4 月 8
 日,经国务院批准,撤销罗定县,设立罗定市(县级市),由省直辖。⑤
 1995 年,罗定市(县级市)改为由省直辖,地级市代管。

罗定县 见 422 页“郁南县”、443 页“罗定市”。

罗南县 见 422 页“郁南县”、443 页“罗定市”。

罗城仫佬族自治县(〔桂〕河池地区)←^②罗城县
 ↑^①
 天河县

位于东经 108°29'~109°10'、北纬 24°38'~25°12' 之间。

①1912 年称罗城县、天河县;1952 年撤销天河县,并入罗城县。②1983
 年 8 月 30 日,经国务院批准,撤销罗城县,设立罗城仫佬族自治县。
 1912 年隶广西省。1958 年 3 月 5 日后隶广西僮族自治区。1965 年 10 月
 12 日广西僮族自治区更名为广西壮族自治区。

罗城县 见 443 页“罗城仫佬族自治县”。

罗斛厅 见 443 页“罗甸县”。

罗斛县 见 443 页“罗甸县”。

连罗苏区
罗源县(〔闽〕福州市)

位于东经 $119^{\circ}07' \sim 119^{\circ}54'$ 、北纬 $26^{\circ}23' \sim 26^{\circ}39'$ 之间。

公元 1022 年(北宋乾兴元年)定名罗源县,因境内罗江分三流,同出一源,故称罗源。

1912 年称罗源县;1930 年开展土地革命,建立连罗苏区。

迪化市 见 90 页“乌鲁木齐市”。

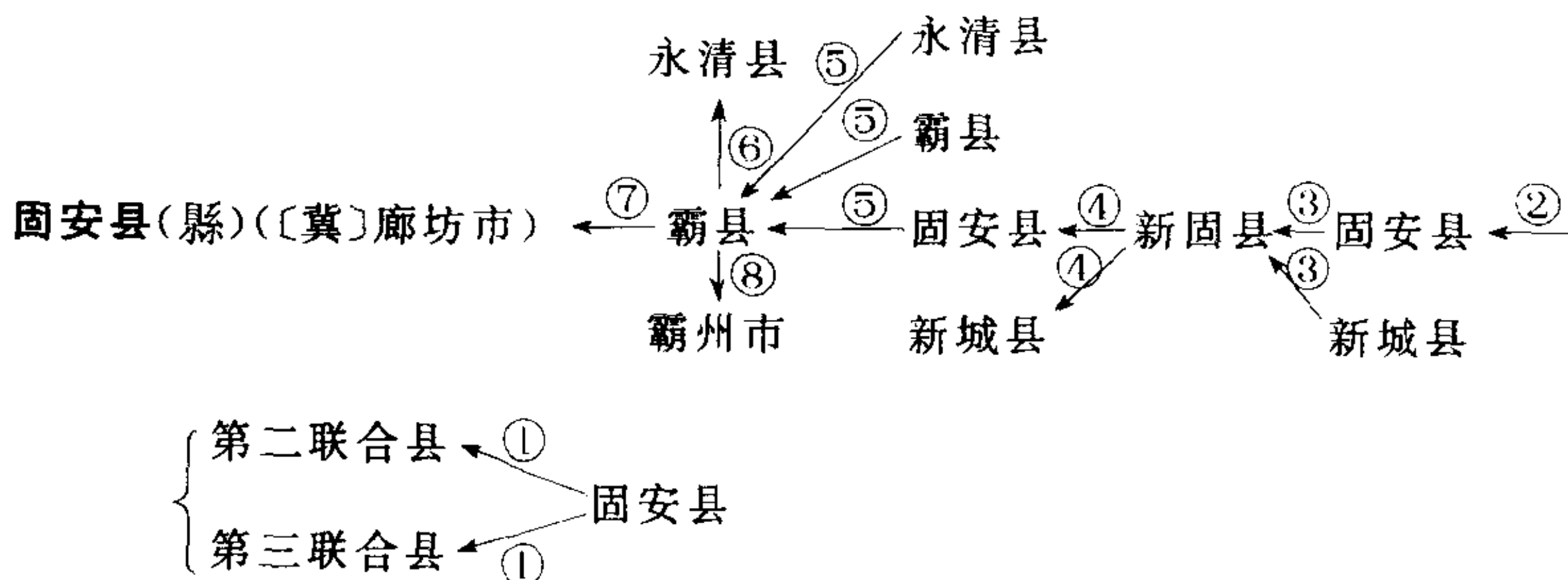
迪化县(县) 见 90 页“乌鲁木齐市”、91 页“乌鲁木齐县”、303 页“米泉市”。

迪化府 见 90 页“乌鲁木齐市”、91 页“乌鲁木齐县”。

国营黄龙山垦区管理局 见 689 页“黄龙县”。

固北县(县)〔甘〕 见 393 页“环县”。

固北县(县)〔宁〕 见 445 页“固原县”、747 页“彭阳县”。



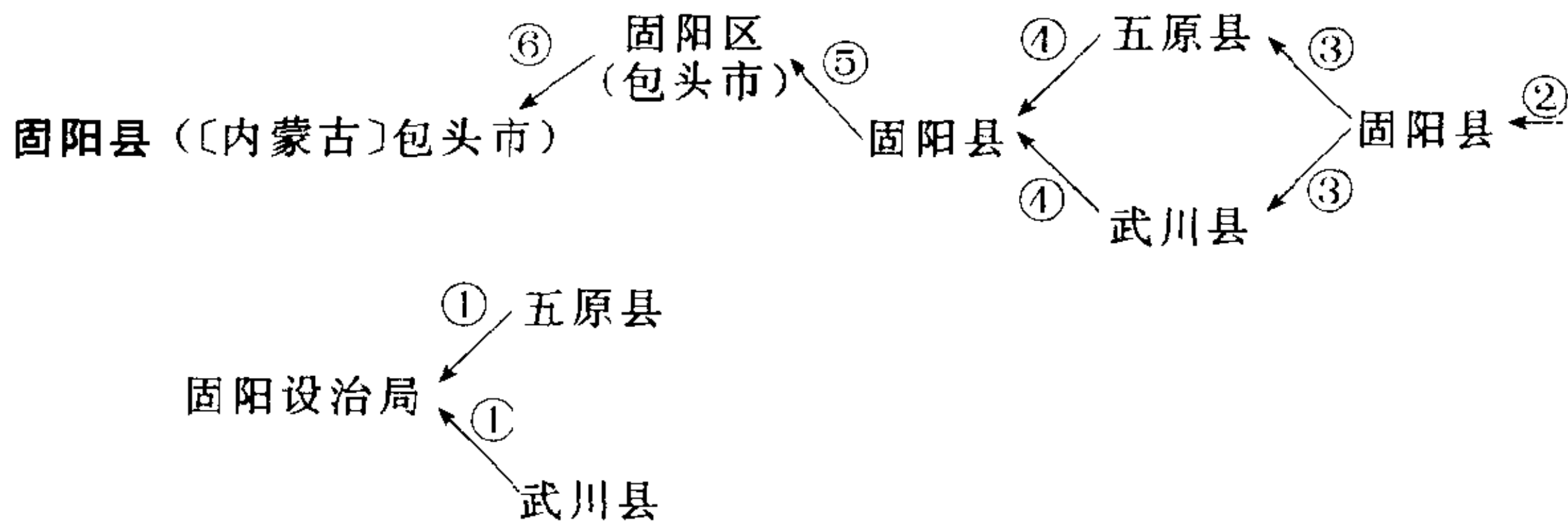
位于东经 $116^{\circ}06' \sim 116^{\circ}28'$ 、北纬 $39^{\circ}08' \sim 39^{\circ}31'$ 之间。

① 1912 年称固安县;1941 年固安县分属第二联合县、第三联合县。② 1945 年秋撤销联合县,恢复固安县。③ 1948 年初固安县与新城县合并,组建新固县。④ 1948 年 11 月恢复固安县与新城县。⑤ 1958 年固安县与永清县、霸县合并,仍称霸县。⑥ 1961 年 7 月,恢复永清县。⑦ 1962 年 3 月,恢复固安县建制。⑧ 1990 年 1 月 4 日,经国务院批准,撤销霸县,设立霸州市(县级市)。

1912 年隶直隶省。1928 年 6 月隶河北省。1938 年隶晋察冀边区。1949 年 8 月复隶河北省。

参见 206 页“永清县”、643 页“高碑店市”、723 页“涿州市”、665 页“容城县”、919 页“霸州市”。

固阳设治局 见 445 页“固阳县”。



位于东经 109°40'~110°41'、北纬 40°42'~41°08' 之间。

①1919 年称五原县、武川县；1919 年析二县部分辖区设固阳设治局。②1926 年改为固阳县。③1937 年 11 月撤销固阳县，复归五原县、武川县。④1949 年恢复固阳县。⑤1958 年撤销固阳县，并入包头市，称包头市固阳区。⑥1961 年，以 1958 年并入的原固阳县辖区恢复成立固阳县。

1919 年隶绥远特别区。1928 年隶绥远省。1937 年隶伪蒙疆联合自治政府。1945 年复隶绥远省。1954 年隶内蒙古自治区。

参见 177 页“包头市”。

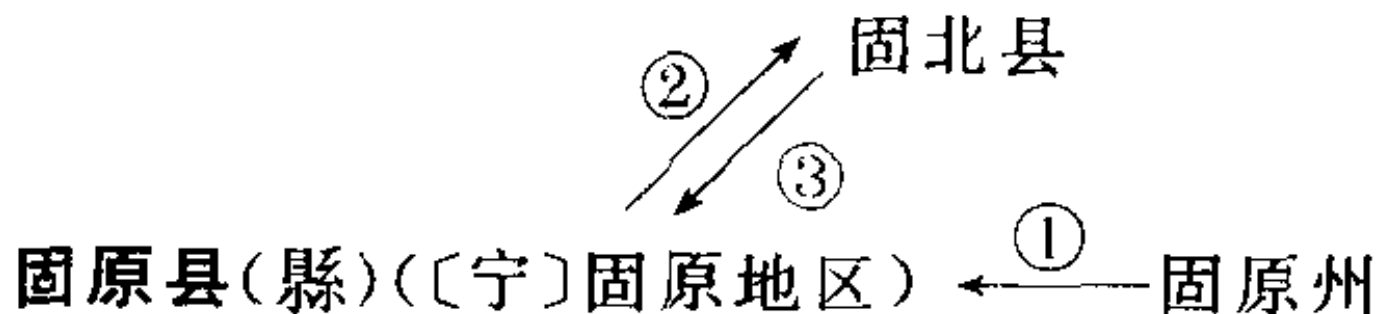
固始县(縣)〔皖〕见 466 页“金寨县”、888 页“霍邱县”。

固始县(縣)(〔豫〕)信阳市)

位于东经 115°20'~115°56'、北纬 31°45'~32°34' 之间。

1912 年称固始县，县名沿用至今。

固原州 见 445 页“固原县”、747 页“彭阳县”。



位于东经 105°58'~106°30'、北纬 35°34'~36°38' 之间。

①1912 年称固原州；1913 年置固原县。②1936 年于今彭阳县草庙乡一带设立固北县。③1949 年固北县并入固原县。

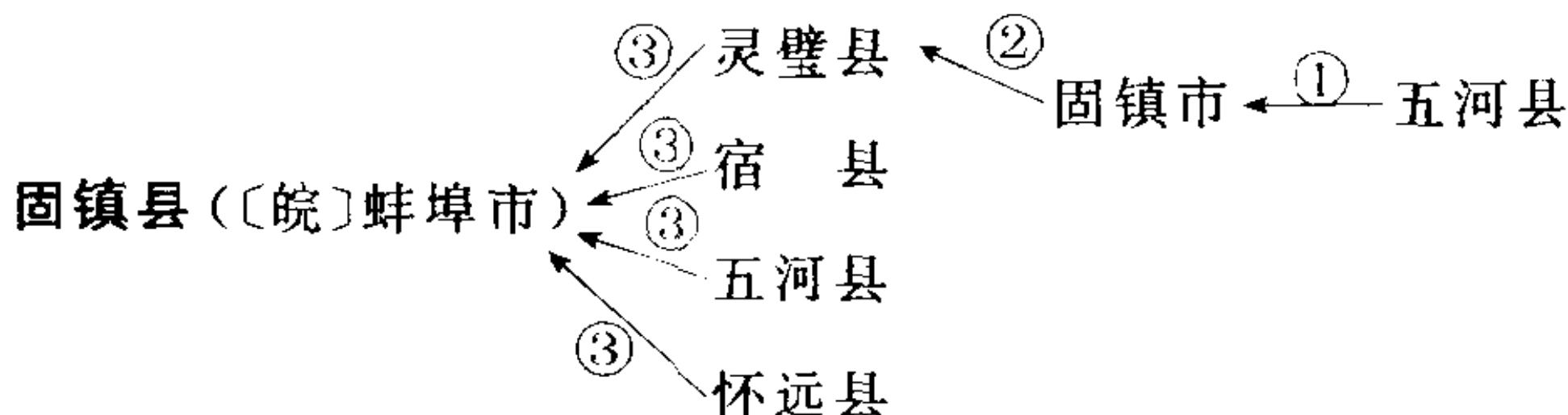
1912 年隶甘肃省。1928 年隶宁夏省。1936 年隶陕甘宁边区。1949 年隶甘肃省。1958 年隶宁夏回族自治区。

参见 231 页“西吉县”、747 页“彭阳县”。

固陽設治局 见 445 页“固阳县”。

固陽縣 见 445 页“固阳县”。

固镇市 见 446 页“固镇县”。

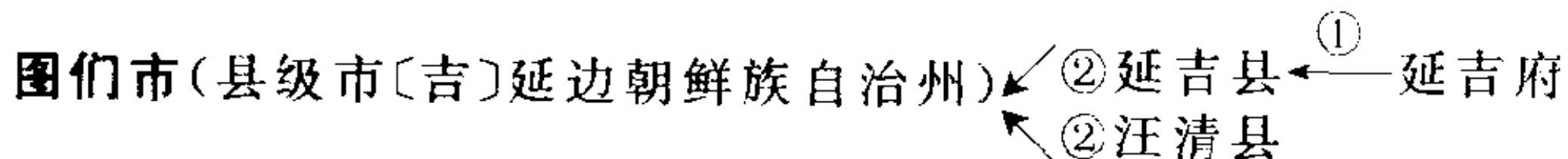


位于东经 $117^{\circ}02' \sim 117^{\circ}36'$ 、北纬 $33^{\circ}10' \sim 33^{\circ}30'$ 之间。

①1912 年称五河县；1949 年 11 月在五河县境内固镇设固镇市。②1950 年撤销固镇市，并入灵璧县，称固镇区。③1965 年 7 月析灵璧县、宿县、五河县、怀远县 4 县结合部置固镇县。

参见 731 页“宿州市”。

固镇市 见 446 页“固镇县”。



位于东经 $129^{\circ}37' \sim 129^{\circ}55'$ 、北纬 $42^{\circ}47' \sim 43^{\circ}13'$ 之间。

因图们江而得名。

①1912 年称延吉府；1913 年改为延吉县。②1965 年 5 月 1 日将延吉县（今龙井市）的图们镇、汪清县的石砚镇析出设置图们市（县级市），隶延边朝鲜族自治州。

果化土州 见 149 页“平果县”。

果德县(縣) 见 149 页“平果县”。

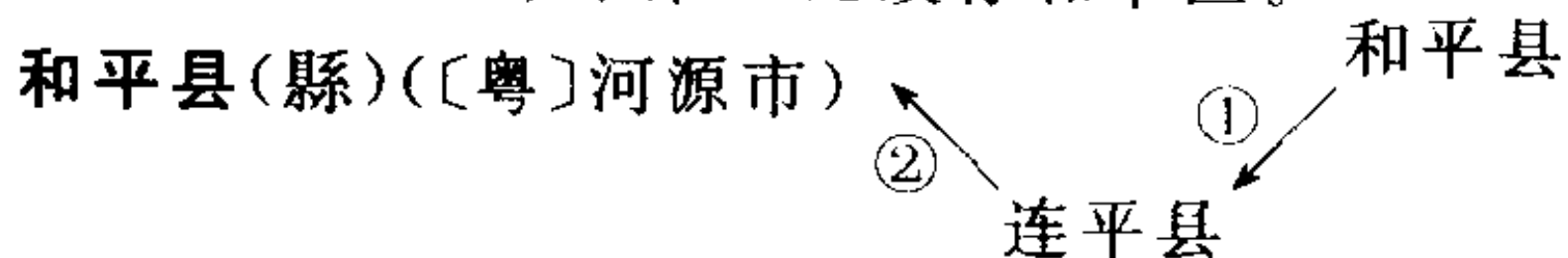
和丰县 见 447 页“和布克赛尔蒙古自治县”。

和什托落盖设治局 见 447 页“和布克赛尔蒙古自治县”。

和什托落盖設治局 见 447 页“和布克赛尔蒙古自治县”。

和平区〔津〕←—第一区

1956 年天津市第一区改称和平区。



位于东经 $114^{\circ}41' \sim 115^{\circ}16'$ 、北纬 $24^{\circ}10' \sim 24^{\circ}42'$ 之间。

①1912 年称和平县；1959 年撤销和平县，并入连平县。②1962 年恢复和平县。

参见 321 页“连平县”。

和东县 见 449 页“和顺县”。

和龙市(县级市〔吉〕延边朝鲜族自治州)←—和龙县

位于东经 128°22′~129°24′、北纬 41°59′~42°57′ 之间。

“和龙”系满语,意为“两山夹一沟”。

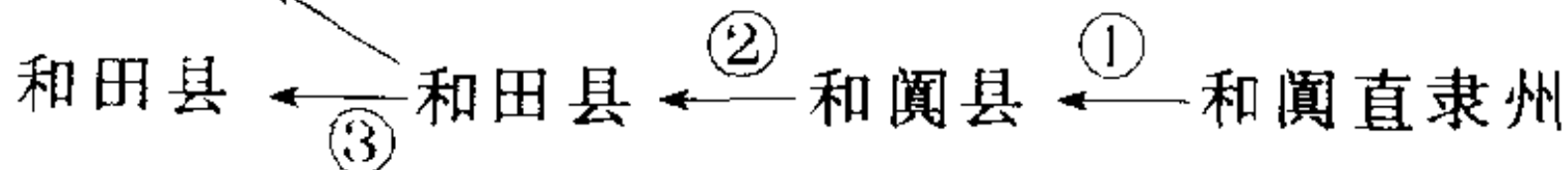
1912 年称和龙县;1993 年 7 月 5 日,经国务院批准,撤销和龙县,设立和龙市(县级市),隶延边朝鲜族自治州。

1912 年隶吉林省。1932 年隶伪满吉林省。1934 年隶伪满间岛省。1945 年光复后复隶吉林省。

和龙县 见 447 页“和龙市”。

和右清县(縣) 见 127 页“右玉县”。

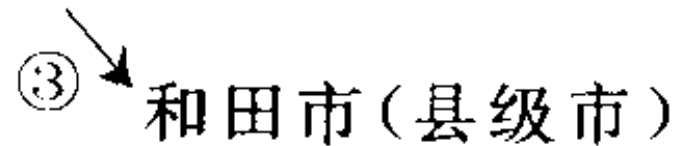
和田市(县级市〔新〕和田地区)③



位于东经 79°50′~79°58′、北纬 36°59′~37°14′ 之间。

①1912 年称和阗直隶州;1913 年改为和阗县。②1959 年因“阗”字生僻难认,经国务院批准改为和田县。③1983 年 9 月经国务院批准,析和田县的肖尔巴格、拉斯奎、伊里其镇和良种场设和田市(县级市),实行市、县分治。

和田县(〔新〕和田地区)←—和阗县←—和阗直隶州



位于东经 78°00′~80°30′、北纬 34°22′~38°07′ 之间。

①1912 年称和阗直隶州;1913 年称和阗县。②1959 年因“阗”字生僻难认,经国务院批准,改为和田县。③1983 年 9 月析部分区域置和田市(县级市)。

1912 年隶新疆省。1955 年隶新疆维吾尔自治区。

参见 447 页“和田市”。

和布克赛尔蒙古自治县(〔新〕伊犁哈萨克自治州塔城地区)←—和丰县←—

和什托落盖设治局

位于东经 84°37′~87°20′、北纬 45°20′~47°12′ 之间。

因“和布克河”和“赛尔山”而得名。蒙语“和布克”为“黄褐色的鹿”,“赛尔”为“马臀”之意。

①1929年设和什托落盖设治局；1942年改为和丰县。②1954年成立和布克赛尔蒙古自治县。

民国初年隶新疆省。1955年隶新疆维吾尔自治区。

和布克赛尔蒙古自治县 见 447 页“和布克赛尔蒙古自治县”。

和西县(縣) 见 449 页“和顺县”。

和兴设治局 见 137 页“甘德县”。

和县(縣)(〔皖〕巢湖地区) ←④ 和含县 ←③ 和县 ←② 和含办事处 ←① 和县
 ↓④ 含山县
 含山县

位于东经 118°04' ~ 118°29'、北纬 31°22' ~ 32°03' 之间。

①1912年称和县；1942年9月成立和含办事处。②1944年11月成立和县。③1958年12月15日和县和含山县合并，成立和含县。④1959年6月1日和县、含山县分治。

1912年隶安徽省。1949年隶皖北行署区。1952年复隶安徽省。

参见 355 页“含山县”。

和含办事处 见 448 页“和县”。

和含行政办事处 见 355 页“含山县”。

和含行政辦事處 见 355 页“含山县”。

和含县(縣) 见 355 页“含山县”、448 页“和县”。

和含辦事處 见 448 页“和县”。

和東縣 见 449 页“和顺县”。

和林格尔厅 见 448 页“和林格尔县”。

和林格尔县(〔内蒙古〕呼和浩特市) ←—— 和林格尔厅

位于东经 111°26' ~ 112°18'、北纬 39°58' ~ 40°41' 之间。

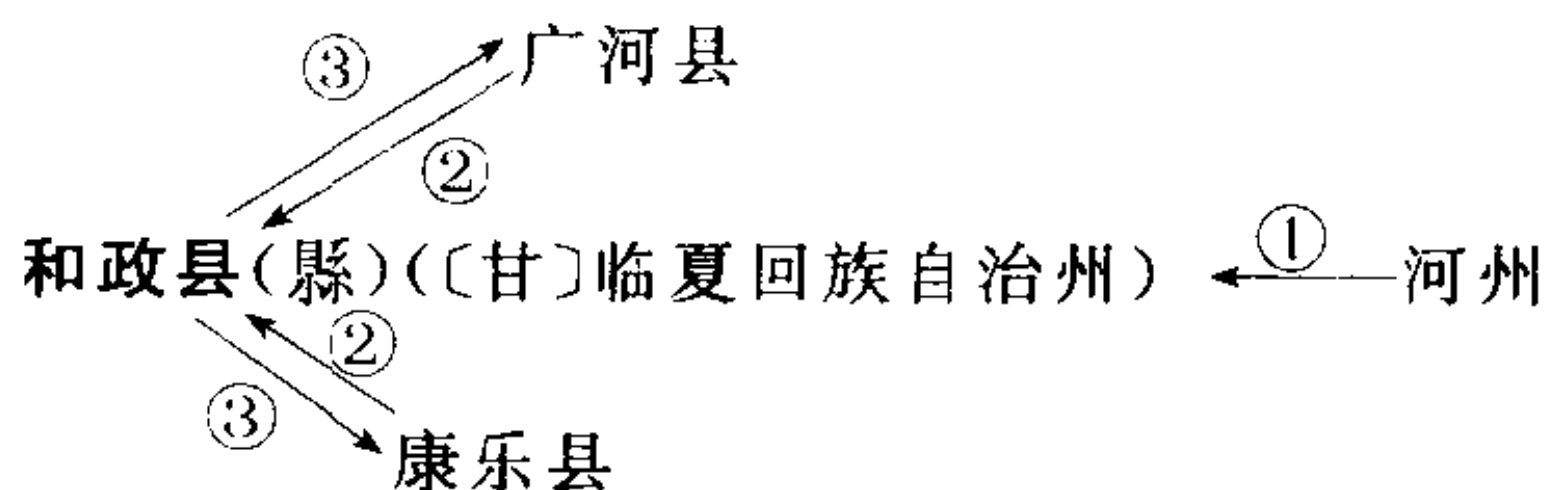
和林格尔系蒙语，意为“二十家子”。

1912年称和林格尔厅；1912年改为和林格尔县。

民国初年隶绥远特别区。1928年隶绥远省。1937年隶伪蒙疆联合自治政府。1945年复隶绥远省。1954年隶内蒙古自治区。

和林格爾縣 见 448 页“和林格尔县”。

和林格爾廳 见 448 页“和林格尔县”。

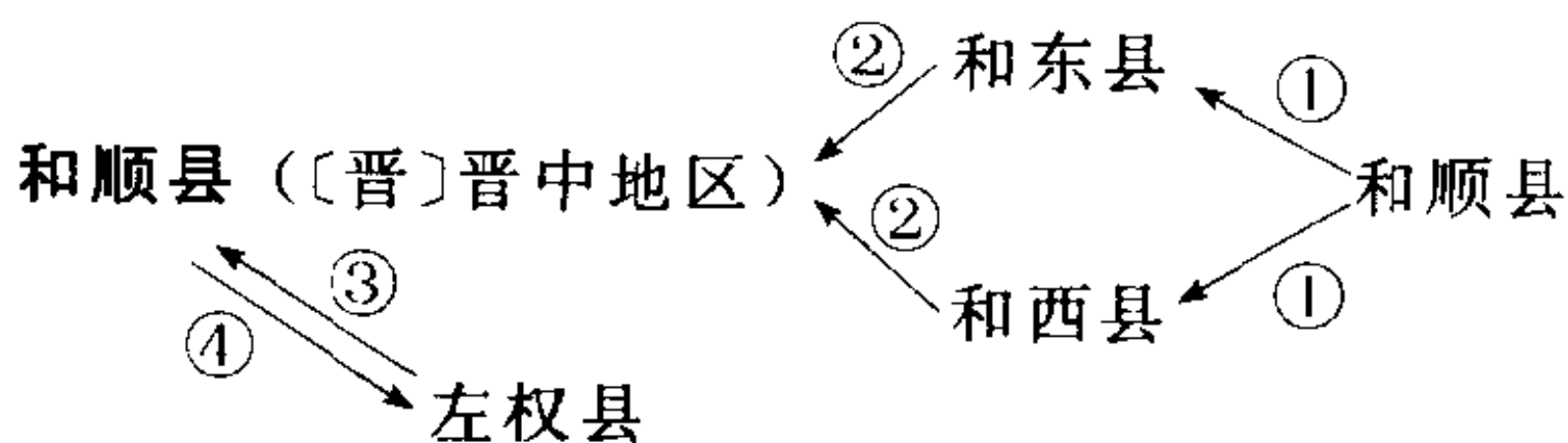


位于东经 103°05′~103°30′、北纬 35°07′~35°32′ 之间。

公元 1531 年(明嘉靖十年)曾在此设和政驿,1929 年置县时以驿名作县名。

①1912 年称河州;1929 年 3 月 26 日析河州部分地置和政县。②1958 年 12 月广河县、康乐县并入和政县。③1961 年 12 月三县分治,恢复广河县、康乐县,与和政县三县并存。

参见 39 页“广河县”、157 页“东乡族自治县”、715 页“康乐县”。



位于东经 113°03′~113°56′、北纬 37°03′~37°35′ 之间。

①1912 年称和顺县;1940 年分置和东县与和西县两县。②1945 年和东与和西两县合并,复称和顺县。③1958 年左权县并入和顺县。④1959 年析和顺县,复置左权县。

1912 年隶山西省。1941 年隶太行区。1949 年复隶山西省。

参见 126 页“左权县”。

和硕设治局 见 449 页“和硕县”。

和硕县(〔新〕巴音郭楞蒙古自治州)←—和硕设治局

位于东经 86°40′~88°22′、北纬 40°25′~42°47′ 之间。

“和硕”系和硕特部落名的简称,意为“先遣部队”。

1939 年设和硕设治局;1946 年成立和硕县。

1939 年隶新疆省。1955 年隶新疆维吾尔自治区。

参见 744 页“博湖县”。

和顺县 见 126 页“左权县”、449 页“和顺县”。

和阗县 见 220 页“民丰县”、447 页“和田市”、447 页“和田县”、450 页“和静县”、861 页“墨玉县”。

和阗直隶州 见 220 页“民丰县”、447 页“和田市”、447 页“和田县”。

和静县(〔新〕巴音郭楞蒙古自治州)←—和靖县

位于东经 82°28'~87°52'、北纬 42°06'~43°32' 之间。

取“和平安静”之意命名。

1941 年始置和靖县;1959 年经国务院批准,改名为和静县。

1941 年隶新疆省。1955 年隶新疆维吾尔自治区。

和硕设治局 见 449 页“和硕县”。

和硕县 见 449 页“和硕县”、744 页“博湖县”。

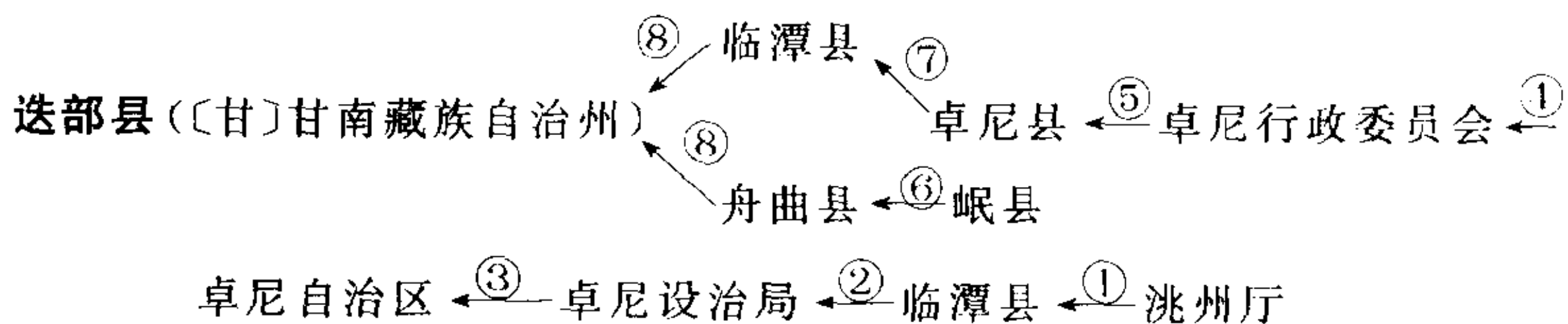
和兴设治局 见 137 页“甘德县”。

和龙县 见 447 页“和龙市”。

和丰县 见 447 页“和布克赛尔蒙古自治县”。

和闐直隶州 见 220 页“民丰县”、447 页“和田市”、447 页“和田县”。

和闐县 见 220 页“民丰县”、447 页“和田市”、447 页“和田县”、861 页“墨玉县”。



位于东经 102°55'~104°05'、北纬 33°39'~34°20' 之间。

①1912 年称洮州厅;1913 年改为临潭县。②1937 年析临潭县部分地区置卓尼设治局。③1950 年设卓尼自治区(县级);卓尼自治区下辖上迭区和下迭区;上迭区管辖益哇、电尕;下迭区管辖卡坝、达拉、尼傲、旺藏、阿夏、多儿、花园、桑坝。④1954 年改为卓尼行政委员会。⑤1955 年改称卓尼县。⑥1954 年岷县的洛大乡、腊子乡并入舟曲县。⑦1958 年撤销卓尼县,并入临潭县。⑧1962 年 1 月,析临潭县一部分和舟曲县一部分置迭部县。

参见 266 页“舟曲县”、547 页“临潭县”。

垂杨县 见 527 页“南宫市”。

垂楊縣 见 527 页“南宫市”。

⑧合江地区

佳木斯市(地级市〔黑〕)←—⑧佳木斯市(县级市,合江地区)←—⑦佳木斯市(县级市,合江专区)←—⑥佳木斯市(地级市)←—⑤佳木斯市(县级市,合江

专区)←^④佳木斯市(地级市)←^③佳木斯市(地级市)←^②佳木斯市
←^①桦川县

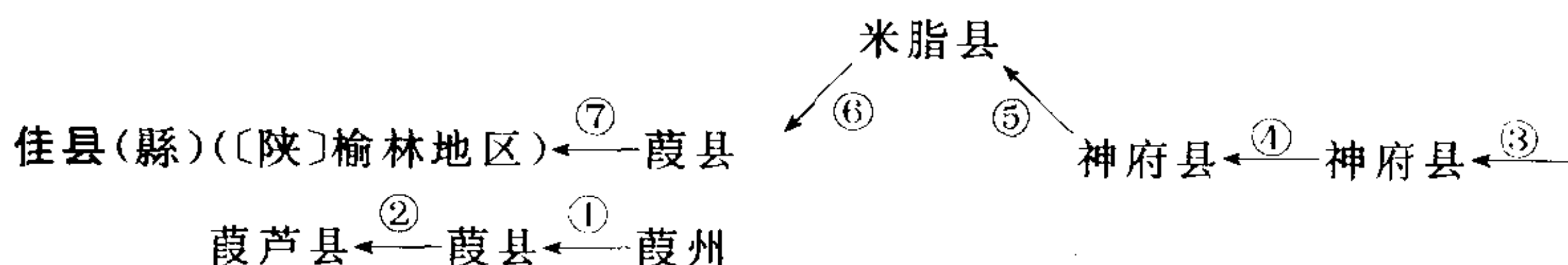
位于东经 130.3°、北纬 46.8°。

“佳木斯”系满语“尸体”之意。相传,此地曾是古代的墓地。在其东郊敖其一带曾发现过金元时代的古墓群。

①1912年称桦川县;1937年析桦川县部分行政区域置佳木斯市,隶伪满合江省。②1949年设地级佳木斯市,隶松江省。③1954年佳木斯市(地级市),隶黑龙江省。④1958年佳木斯市改为县级市,隶合江专区。⑤1966年佳木斯市升格为地级市。⑥1967年佳木斯市复改为县级市,隶合江专区。⑦1970年佳木斯市(县级市),隶合江地区。⑧1985年1月9日,佳木斯市升格为地级市;撤销合江地区,并入佳木斯市,实行市管县体制。

下设东风区、永红区、向阳区、郊区和前进区。

1912年隶吉林省。1932年隶伪满吉林省。1934年隶伪满三江省。1947年隶合江省。1949年隶松江省。1954年隶黑龙江省。



位于东经 110°00′~110°45′、北纬 37°41′~38°23′之间。

①1912年称葭州;1913年改为葭县。②1936年3月设立葭芦县。③1937年撤销葭芦县,并入神府县。④1944年成立葭县人民政府。⑤1958年12月葭县并入米脂县。⑥1961年9月恢复葭县。⑦1964年9月10日,因“葭”字生僻难认,经国务院批准,改名为“佳县”。

隶陕西省(1936年曾隶陕甘宁边区)。

依兰县(〔黑〕哈尔滨市)←依兰府

位于东经 129°11′~130°11′、北纬 45°51′~46°39′之间。

依兰是满语“依兰哈喇”的简称。意为三姓。

1912年称依兰府,1913年改为依兰县。

1912年隶吉林省。1932年隶伪满吉林省。1934年隶伪满三江省。1945年光复后隶三江省,后改合江省。1949年隶松江省。1954年8月隶黑龙江省。

参见 407 页“林口县”、519 页“勃利县”。

依兰府 见 451 页“依兰县”。

依安设治局 见 452 页“依安县”。

依安县(縣)(〔黑〕齐齐哈尔市) ← ② 依安设治局

① 林甸县
① 拜泉县

位于东经 124°50′~125°42′、北纬 47°16′~48°2′ 之间。

依安一名来源于依克明安部。该部以依克明安为首领,称依克明安旗。

建县时,取其“依安”二字为县名。

①1923 年由林甸县、拜泉县析置依安设治局。②1929 年依安设治局改为依安县。

1923 年隶黑龙江省。1932 年隶伪满黑龙江省。1934 年隶伪满龙江省。

1939 年隶北安省。1945 年光复后复隶黑龙江省。

依安設治局 见 452 页“依安县”。

依蘭府 见 451 页“依兰县”。

依蘭縣 见 407 页“林口县”、451 页“依兰县”、519 页“勃利县”。

版纳易武 见 678 页“勐腊县”。

版纳勐龙 见 760 页“景洪市”。

版纳勐阿 见 678 页“勐海县”。

版纳勐旺 见 760 页“景洪市”。

版纳勐养 见 760 页“景洪市”。

版纳勐海 见 678 页“勐海县”。

版纳勐捧 见 678 页“勐腊县”。

版纳勐混 见 678 页“勐海县”。

版纳勐腊 见 678 页“勐腊县”。

版纳勐遮 见 678 页“勐海县”。

版纳景洪 见 760 页“景洪市”。

版纳易武 见 678 页“勐腊县”。

版纳勐阿 见 678 页“勐海县”。

版纳勐旺 见 760 页“景洪市”。

版纳勐海 见 678 页“勐海县”。

版纳勐捧 见 678 页“勐腊县”。

版纳勐混 见 678 页“勐海县”。

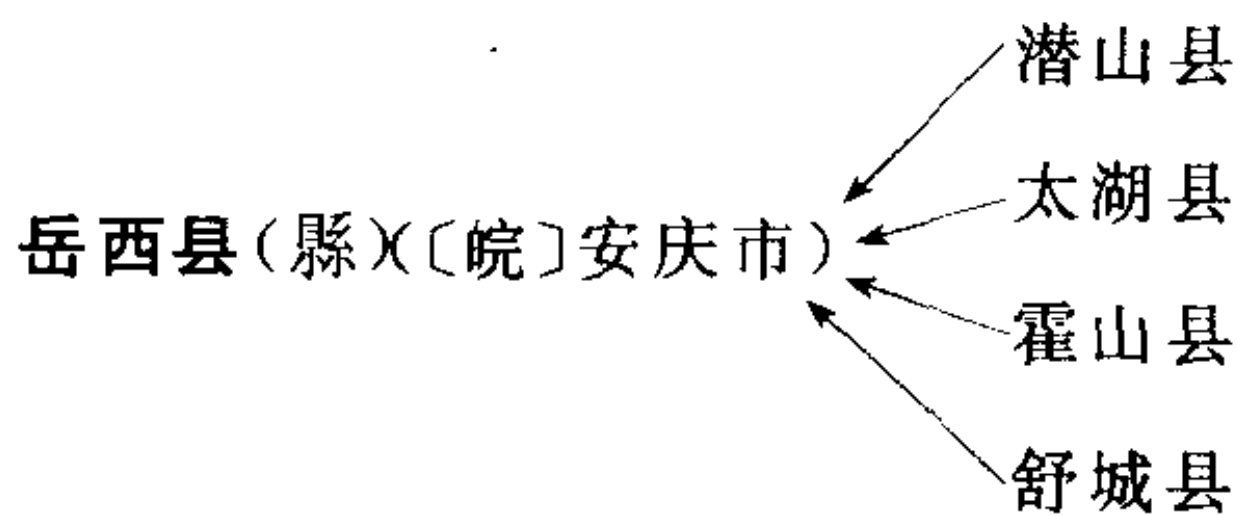
版纳勐遮 见 678 页“勐海县”。

版纳勐养 见 760 页“景洪市”。

版纳勐龙 见 760 页“景洪市”。

版纳勐腊 见 678 页“勐腊县”。

版纳景洪 见 760 页“景洪市”。



位于东经 115°50'~116°33'、北纬 30°39'~31°11' 之间。

因地处“潜岳之西”，故名岳西县。

1936 年 1 月划潜山县、太湖县、霍山县、舒城县 4 县边境地区置岳西县。

1936 年隶安徽省。1949 年隶皖北行署区。1952 年复隶安徽省。

参见 877 页“潜山县”。

岳池县(縣)(〔川〕广安地区)

位于东经 106°71'~106°44'、北纬 30°15'~30°48' 之间。

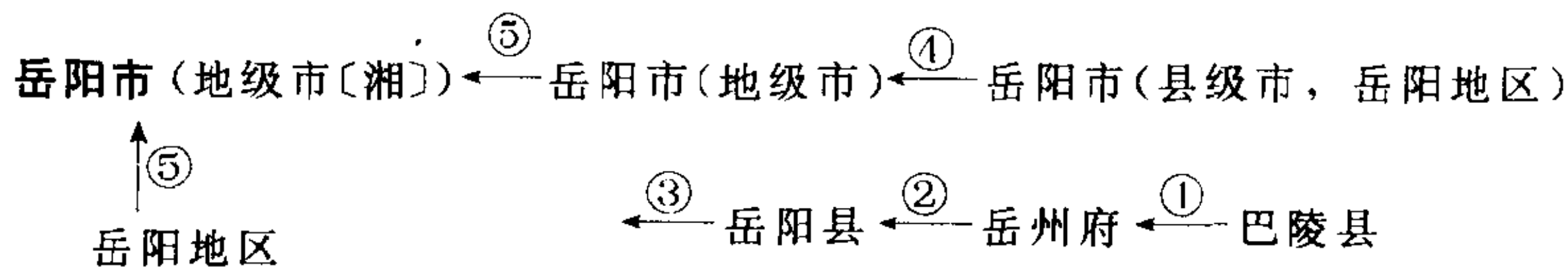
县名源于境内岳安山的岳池水。公元 697 年(唐万岁通天二年)始建岳池县。

1912 年称岳池县,县名沿用至今。

1912 年隶四川省。1950 年隶川北行署区。1952 年复隶四川省。

参见 262 页“华蓥市”。

岳州府 见 453 页“岳阳市”、454 页“岳阳县”。



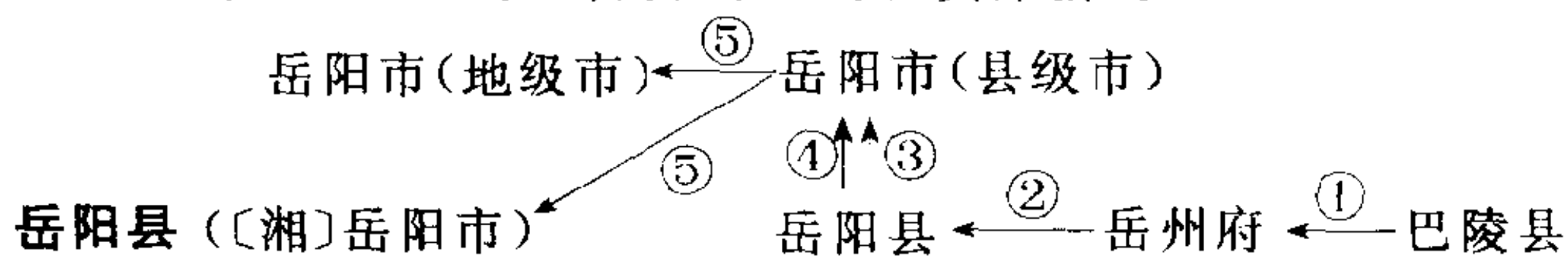
位于东经 113.1°、北纬 29.3°。

①1912 年称巴陵县;同年裁县留府,称岳州府。②1913 年 10 月改为岳阳县。③1960 年 7 月析岳阳县城厢镇置岳阳市(县级市);1962 年撤销岳阳市;1975 年 12 月复设岳阳市(县级市),隶岳阳地区。④1983 年 3 月岳阳市升格为地级市。⑤1986 年 1 月岳阳地区与岳阳市合并,仍称岳阳市,实行市管县体制;原岳阳地区所辖各县由岳阳市辖。

下设云溪区(原北区)、君山区和岳阳楼区。原郊区和南区于1996年撤销。

岳阳地区 见453页“岳阳市”。

岳阳县〔晋〕 见120页“古县”、294页“安泽县”。



①1912年初称巴陵县;1912年2月裁巴陵县,留岳州府。②1913年废府,留县,县名改为岳阳县。③1960年7月析岳阳县城厢镇设岳阳市;1962年撤销岳阳市;1975年12月恢复岳阳市。④1981年10月撤销岳阳县,并入岳阳市。⑤1983年3月岳阳市升格为地级市,同时恢复岳阳县建制。

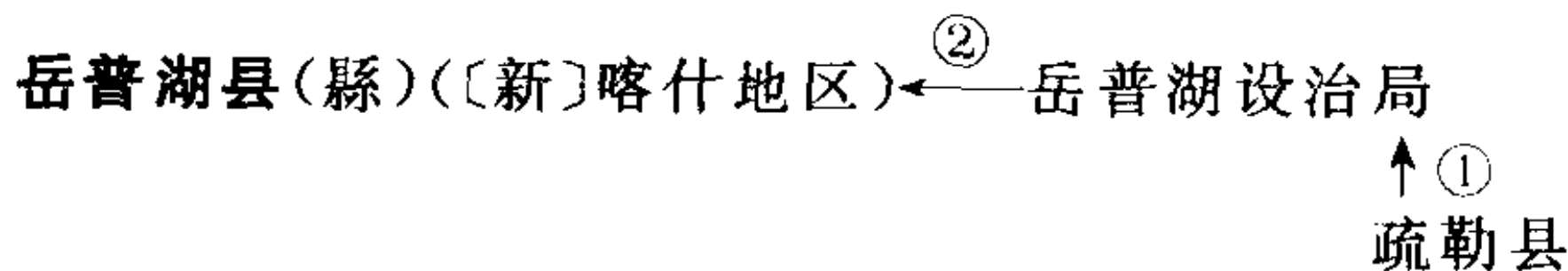
参见453页“岳阳市”。

岳陽市 见453页“岳阳市”。

岳陽縣〔晋〕 见120页“古县”、294页“安泽县”。

岳陽縣〔湘〕 见453页“岳阳市”、454页“岳阳县”。

岳普湖设治局 见454页“岳普湖县”。



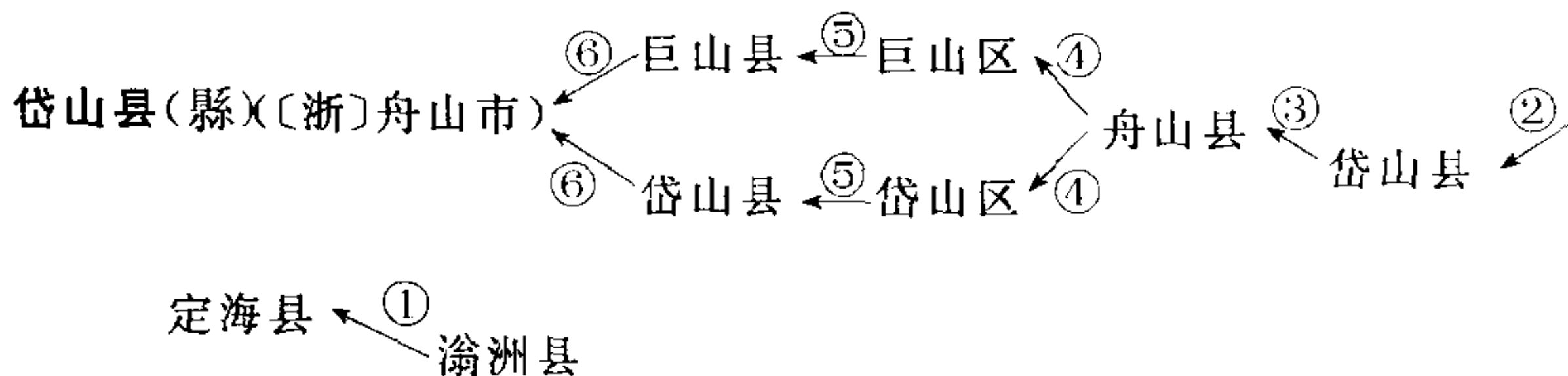
位于东经 $76^{\circ}30'$ ~ $77^{\circ}25'$ 、北纬 $38^{\circ}49'$ ~ $39^{\circ}08'$ 之间。

因岳普湖河而得名。

①1912年称疏勒县;1940年析疏勒县的岳普湖庄置岳普湖设治局。②1943年升为岳普湖县。

1940年隶新疆省。1955年隶新疆维吾尔自治区。

岳普湖設治局 见454页“岳普湖县”。

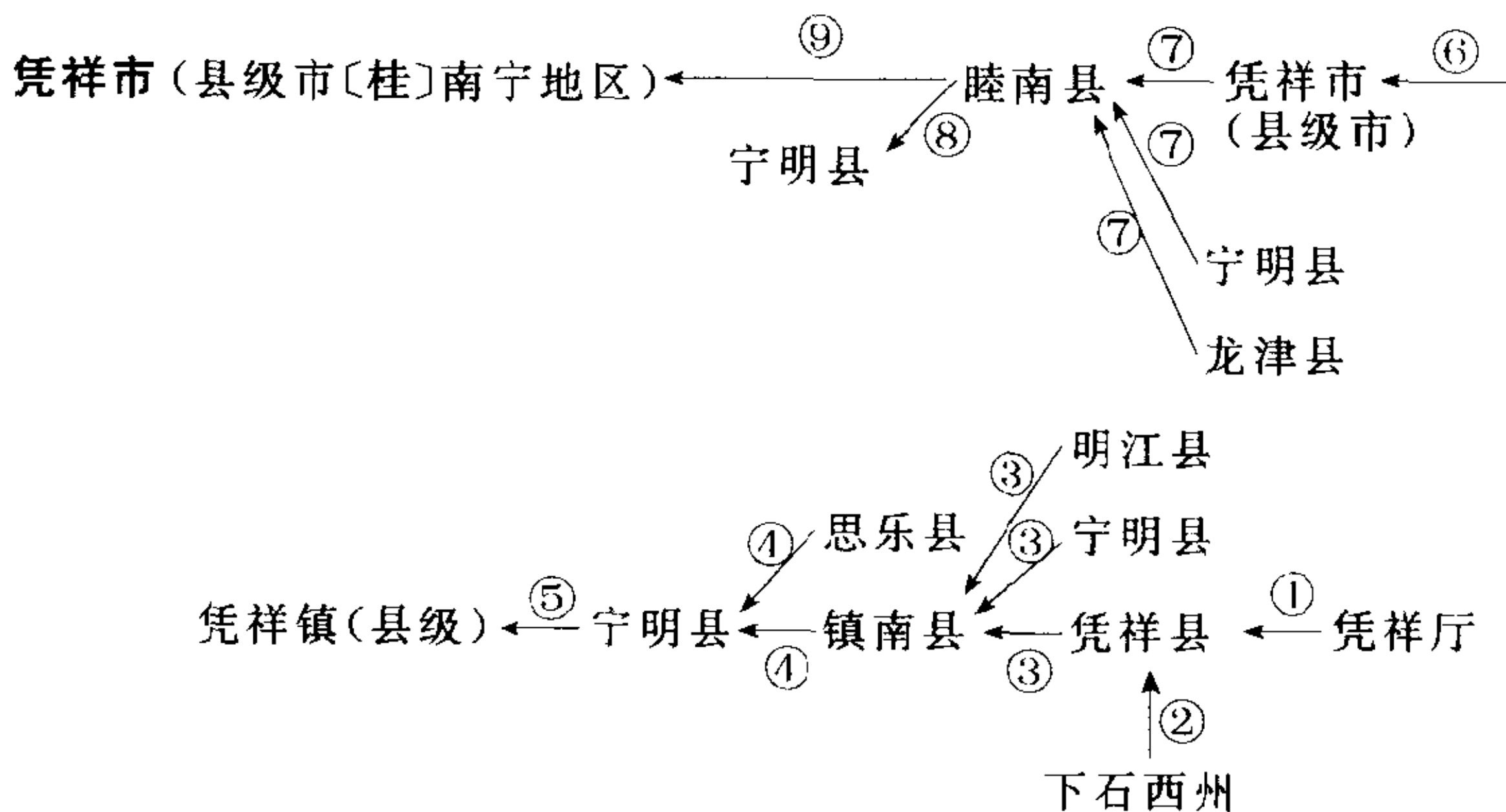


位于东经 $121^{\circ}31'$ ~ $123^{\circ}17'$ 、北纬 $30^{\circ}07'$ ~ $30^{\circ}38'$ 之间。

以主岛岱山岛命名。相传公元前 210 年(秦始皇帝三十七年),始皇为求长生不老之药,遣方士徐福率三千童男童女横渡东海寻觅“仙丹”,发现海中这块绿洲,自谓找到了海上“蓬莱”,故岱山一直称“蓬莱仙岛”。特产红脚蜈蚣,故称“蜈蚣之乡”。

- ①1949 年建滄洲县;后改县为乡并入定海县。
- ②1953 年 6 月析定海县设岱山县。
- ③1958 年 9 月,撤销岱山县,并入舟山县。
- ④1961 年 12 月将舟山县的原岱山县辖区改为舟山县巨山区、岱山区。
- ⑤1962 年 6 月巨山区、岱山区升格为巨山县、岱山县。
- ⑥1964 年 6 月巨山县、岱山县合并,仍称岱山县。

凭祥厅 见 455 页“凭祥市”。



位于东经 106°46'~106°59'、北纬 21°51'~22°16' 之间。

- ①1912 年改凭祥厅为凭祥县。
 - ②1927 年废下石西州,并入凭祥县。
 - ③1952 年撤销凭祥县、明江县、宁明县,合置镇南县。
 - ④1953 年镇南县、思乐县合并,复置宁明县。
 - ⑤1955 年宁明县地内设凭祥镇(县级)。
 - ⑥1956 年凭祥镇改设凭祥市(县级市),隶桂西僮族自治州。
 - ⑦1958 年撤销凭祥市、宁明县、龙津县,设立睦南县。
 - ⑧1959 年析睦南县,复置宁明县。
 - ⑨1961 年又析睦南县,复置凭祥市(县级市),隶南宁地区。
- 1912 年隶广西省,1958 年 3 月 5 日后隶广西僮族自治区。1965 年 10 月 12 日广西僮族自治区更名为广西壮族自治区。

参见 140 页“龙州县”、193 页“宁明县”。

凭祥县 见 140 页“龙州县”、193 页“宁明县”、455 页“凭祥市”。

凭祥镇(县级) 见 455 页“凭祥市”。

阜平县(县)(〔冀〕保定市)

位于东经 113°45′~114°31′、北纬 38°39′~39°07′ 之间。

1912 年称阜平县,县名沿用至今。

民国初年隶直隶省。1928 年 6 月隶河北省。1938 年隶晋察冀边区。1945 年隶冀晋区。1949 年 1 月隶察哈尔省。1949 年 8 月复隶河北省。

阜东县〔苏〕 见 548 页“响水县”、829 页“滨海县”。

阜东县〔冀〕 见 457 页“阜城县”。

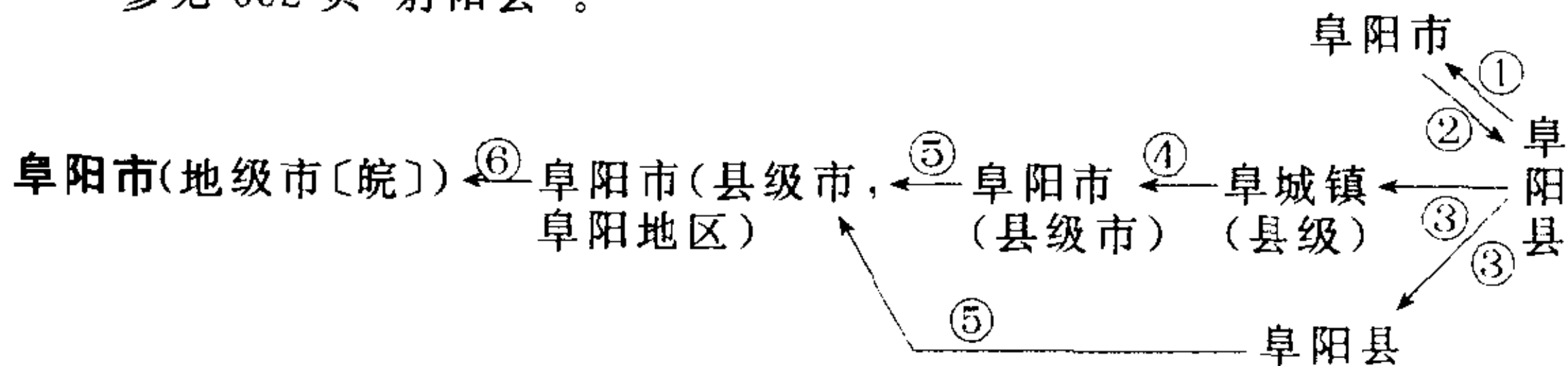
阜宁县(〔苏〕盐城市)

位于东经 119°27′~119°58′、北纬 33°26′~33°59′ 之间。

公元 1731 年(清雍正九年)建县,取土埠安宁之意而称阜宁县。

1912 年隶江苏省。1945 年隶苏皖边区。1949 年隶苏北行署区。1952 年复隶江苏省。

参见 632 页“射阳县”。



位于东经 115°47′~115°54′、北纬 32°52′~33°08′ 之间。

①1912 年称阜阳县;1948 年 7 月 31 日以阜阳城区设立阜阳市。②1949 年 4 月撤销阜阳市,并入阜阳县。③1965 年 5 月城区设阜城镇(县级)与阜阳县并立。④1975 年 12 月 19 日,经国务院批准,设立阜阳市(县级市),隶阜阳地区。⑤1992 年 11 月 20 日,经国务院批准,撤销阜阳市、阜阳县,重新组建阜阳市(县级市),隶阜阳地区。⑥1996 年 1 月 1 日,经国务院批准,撤销阜阳地区、阜阳市(县级市),设立地级阜阳市。

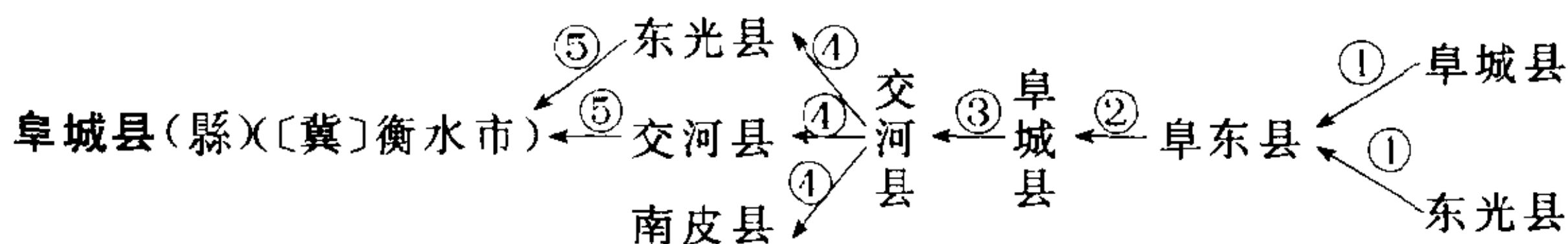
下设颍州区、颍东区和颍泉区。

1912 年隶安徽省。1949 年隶皖北行署区。1952 年隶安徽省。

阜阳县 见 350 页“利辛县”、456 页“阜阳市”、457 页“阜南县”、543 页“临泉县”。

阜东县〔苏〕 见 548 页“响水县”、829 页“滨海县”。

阜东县〔冀〕 见 457 页“阜城县”。



位于东经 $116^{\circ}08' \sim 116^{\circ}40'$ 、北纬 $37^{\circ}40' \sim 38^{\circ}10'$ 之间。

①1912年称阜城县；1938~1945年东光县西区与阜城县合置阜东县。

②1949年复名阜城县。③1958年11月，阜城县并入交河县。④1961年5月交河县分为东光县、交河县、南皮县三县。原阜城县砖门以东地区划归东光县，以西地区划归交河县。⑤1962年5月，东光县和交河县合并，恢复阜城县建制。

民国初年隶直隶省。1928年6月隶河北省。

阜南办事处 见457页“阜南县”。



位于东经 $115^{\circ}16' \sim 115^{\circ}57'$ 、北纬 $32^{\circ}24' \sim 32^{\circ}54'$ 之间。

①1912年称阜阳县；1947年11月豫皖苏阜区开辟阜阳以南地区，建立阜南县。②1949年2月，撤销阜南县，并入阜阳县。③1949年6月，析阜阳县留集、镇集等4区和颍上县的类简区、临宗县的方集区成立阜南办事处。④1952年9月，改称阜南县。

1947年隶安徽省。1949年隶皖北行署区。1952年复隶安徽省。

阜城镇(镇)(县级) 见456页“阜阳市”。

阜南办事处 见457页“阜南县”。

阜康市(县级市〔新〕昌吉回族自治州)←阜康县

位于东经 $87^{\circ}46' \sim 88^{\circ}44'$ 、北纬 $43^{\circ}45' \sim 45^{\circ}30'$ 之间。

取“物阜民康”之意命名。

公元1776年建阜康县；1992年11月3日，经国务院批准，撤销阜康县，设立阜康市(县级市)。

1912年隶新疆省。1955年隶新疆维吾尔自治区。

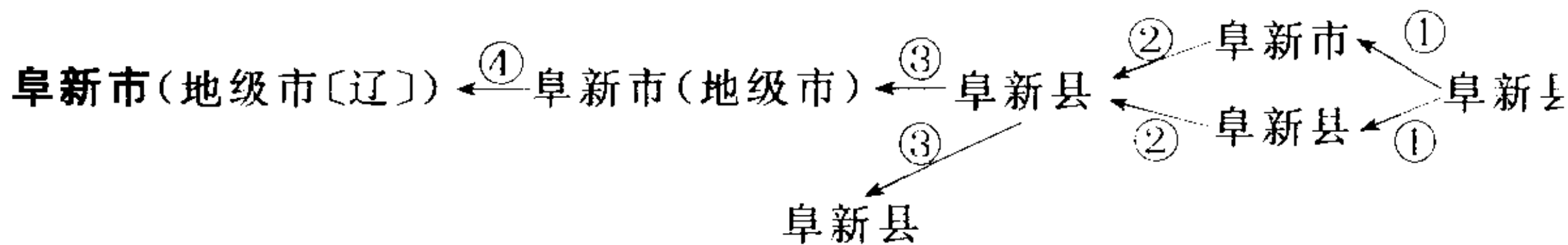
阜康县(县) 见457页“阜康市”。

阜阳市 见456页“阜阳市”。

阜阳县 见350页“利辛县”、456页“阜阳市”、457页“阜南县”、543页“临泉

县”。

阜甯縣 见 456 页“阜宁县”、632 页“射阳县”。



位于东经 121°01′~122°56′、北纬 40°41′~42°56′ 之间。

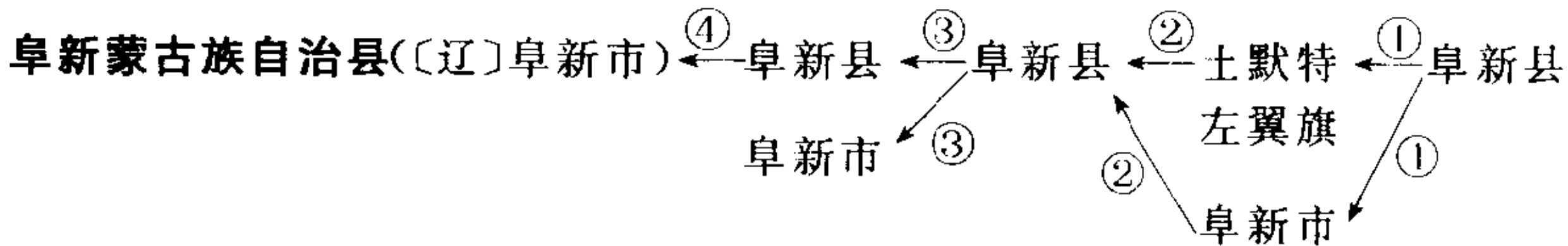
①1912 年称阜新县；1940 年 1 月由阜新县析置阜新市，市、县分治。②1945 年光复后阜新市与阜新县合并为阜新县。③1948 年又恢复市、县建制，阜新市(地级市)，隶辽西省。④1954 年阜新市(地级市)改隶辽宁省。

下设太平区、细河区、海州区、清河门区和新邱区(1996 年以前称新丘区，1997 年后称新邱区)。

民国初年隶热河省。1934 年隶伪满锦州市。1945 年东北光复，1947 年隶辽北省。1948 年隶辽西省。1954 年隶辽宁省。

参见 458 页“阜新蒙古族自治县”。

阜新县(縣) 见 458 页“阜新市”、458 页“阜新蒙古族自治县”。



位于东经 120°01′~122°25′、北纬 41°46′~42°34′ 之间。

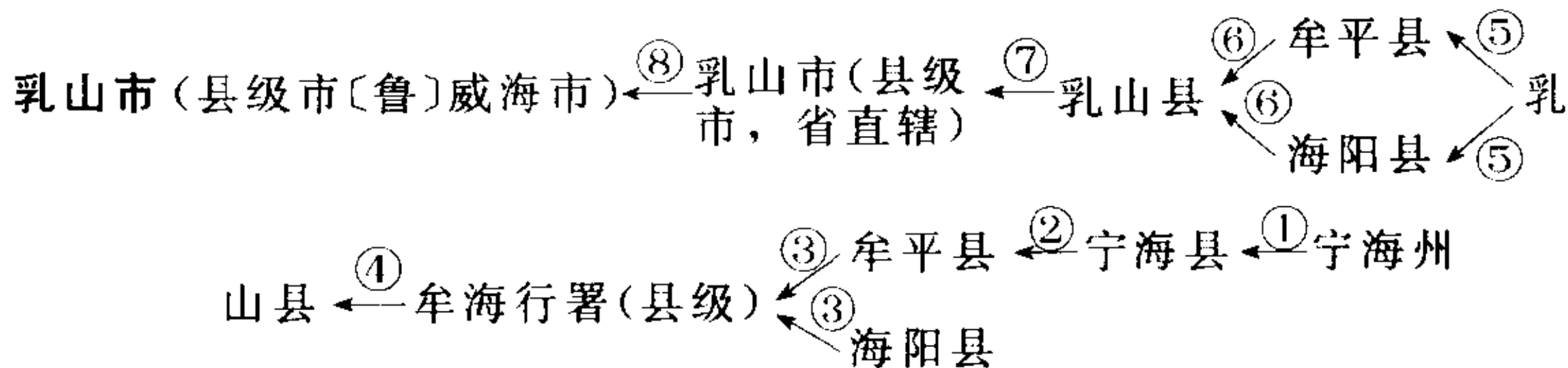
1903 年成立阜新县。取“物阜民丰”和“焕然一新”中的“阜新”二字命名。

①1912 年称阜新县；1940 年划中心矿区设阜新市，撤销县治，统由土默特左翼旗管辖。②1945 年光复后撤销土默特左翼旗，阜新市与阜新县合并为阜新县。③1948 年 3 月恢复市、县建制。④1958 年 4 月改阜新县为阜新蒙古族自治县。

民国初年隶热河特别区。1928 年隶热河省。1932 年隶伪满锦州市。1945 年东北光复，1947 年隶辽北省。1948 年隶辽西省。1954 年隶辽宁省。

郟阳县 见 270 页“合阳县”、689 页“黄龙县”。

郟陽縣 见 270 页“合阳县”、689 页“黄龙县”。



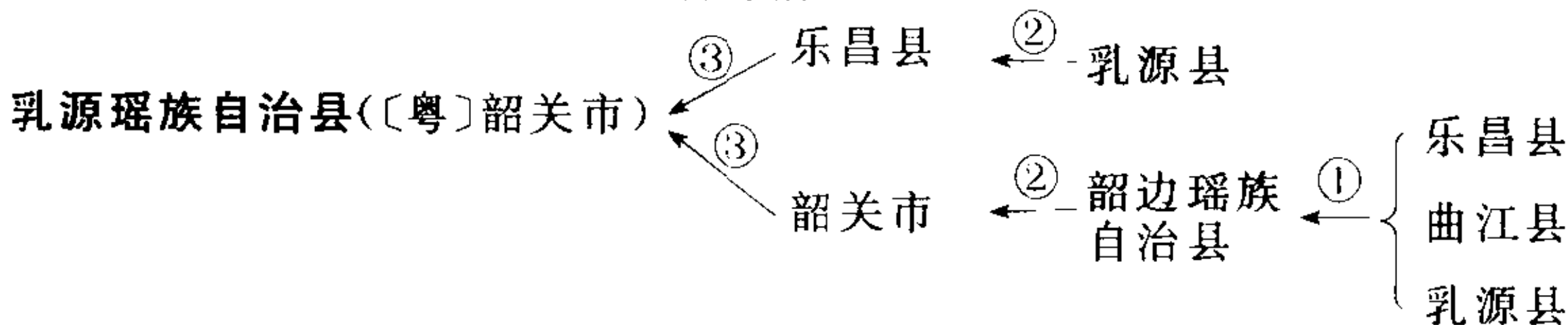
位于东经 121°11′~121°51′、北纬 36°42′~37°07′ 之间。

因境内有大乳山,故命名乳山。

- ①1912 年称宁海州;1913 年 2 月改为宁海县。
- ②1914 年 1 月,因与浙江省宁海县同名,故改为牟平县。
- ③1941 年 3 月,共产党析牟平县南乡、海阳县东乡组建牟海行署(县级)。
- ④1945 年 1 月牟海行署正式定名为乳山县。
- ⑤1958 年 10 月撤销乳山县,分别划归牟平县、海阳县。
- ⑥1962 年 1 月恢复乳山县建制。
- ⑦1993 年 7 月 17 日,经国务院批准,撤销乳山县,设立乳山市(县级市),由省直辖。
- ⑧1995 年乳山市(县级市)改为由省直辖,地级市代管。

乳山县(縣) 见 459 页“乳山市”。

乳源县(縣) 见 459 页“乳源瑶族自治县”。



位于东经 112°52′~113°52′、北纬 24°28′~25°07′ 之间。

因矿藏储量丰富,故有“有色金属之乡”的雅称。

- ①1912 年称乐昌县、曲江县、乳源县;1956 年析乐昌、曲江、乳源三县的部分行政区域置韶边瑶族自治县。
- ②1959 年撤销乳源县和韶边瑶族自治县,分别归乐昌县、韶关市管辖。
- ③1963 年,以原乳源县和韶边瑶族自治县的区域,成立乳源瑶族自治县。



瓮安县(縣)(〔黔〕黔南布依族苗族自治州)

位于东经 107°07′~107°42′、北纬 26°53′~27°30′ 之间。

- ①1912 年称瓮安县;1958 年福泉县并入瓮安县。
- ②1961 年二县分治,恢复瓮安县、福泉县原建制。

参见 832 页“福泉市”。

金山县(縣) 见 461 页“金山区”。

金口河工农区 见 182 页“乐山市”。

① 绰斯甲县

金川县(縣)(〔川〕阿坝藏族羌族自治州) ← ① 大金县 ← ③ 靖化县

② { 绥靖县 } ← ① 阿尔古厅
 { 崇化县 }

位于东经 101°13′~102°19′、北纬 31°00′~31°58′ 之间。

① 1912 年称阿尔古厅；1935 年 6 月析阿尔古厅建绥靖县、崇化县。② 1936 年 7 月后两县合并称靖化县。③ 1953 年更名为大金县。① 1959 年 6 月大金县与绰斯甲县的中、下寨二区合并成立金川县。

1912 年隶四川省。1950 年隶川西行署区。1952 年复隶四川省。

金门县(〔闽〕泉州市) ← ② 思明县 ← ① 厦门厅

位于东经 118.4°、北纬 24.4°。

① 1912 年称厦门厅；1913 年改为思明县。② 1914 年析思明县部分地域置金门县。

参见 248 页“同安区”。

金乡县(〔鲁〕济宁市)

位于东经 116°07′~116°30′、北纬 34°52′~35°40′ 之间。

因境内有金乡山，故称金乡。

1912 年隶山东省。1949 年隶平原省。1952 年复隶山东省。

参见 468 页“鱼台县”、581 页“济宁市”。

金巨县 见 48 页“巨野县”。

金丹武县(縣) 见 402 页“武进市”。

金平县(縣) 见 460 页“金平苗族瑶族傣族自治县”、740 页“绿春县”。

金平苗族瑶族傣族自治县(〔滇〕红河哈尼族彝族自治州) ← ③

② 金河设治局 ← ① 金河行政委员会

金平县 ← ②

② 平河设治局 ← ① 平河行政委员会

位于东经 102°31′~103°38′、北纬 22°26′~23°04′ 之间。

两设治局合并设县，分别取金河、平河的首字合称“金平”。

①民国初年设金河行政委员会、平河行政委员会；1932年改为金河、平河两设治局。②1934年金河、平河两设治局合并成立金平县。③1985年6月11日，经国务院批准，撤销金平县，成立金平苗族瑶族傣族自治县。

金龙溪卡 见 494 页“定结县”。

金东溪 见 668 页“朗县”。

金山区〔沪〕←—金山县(縣)

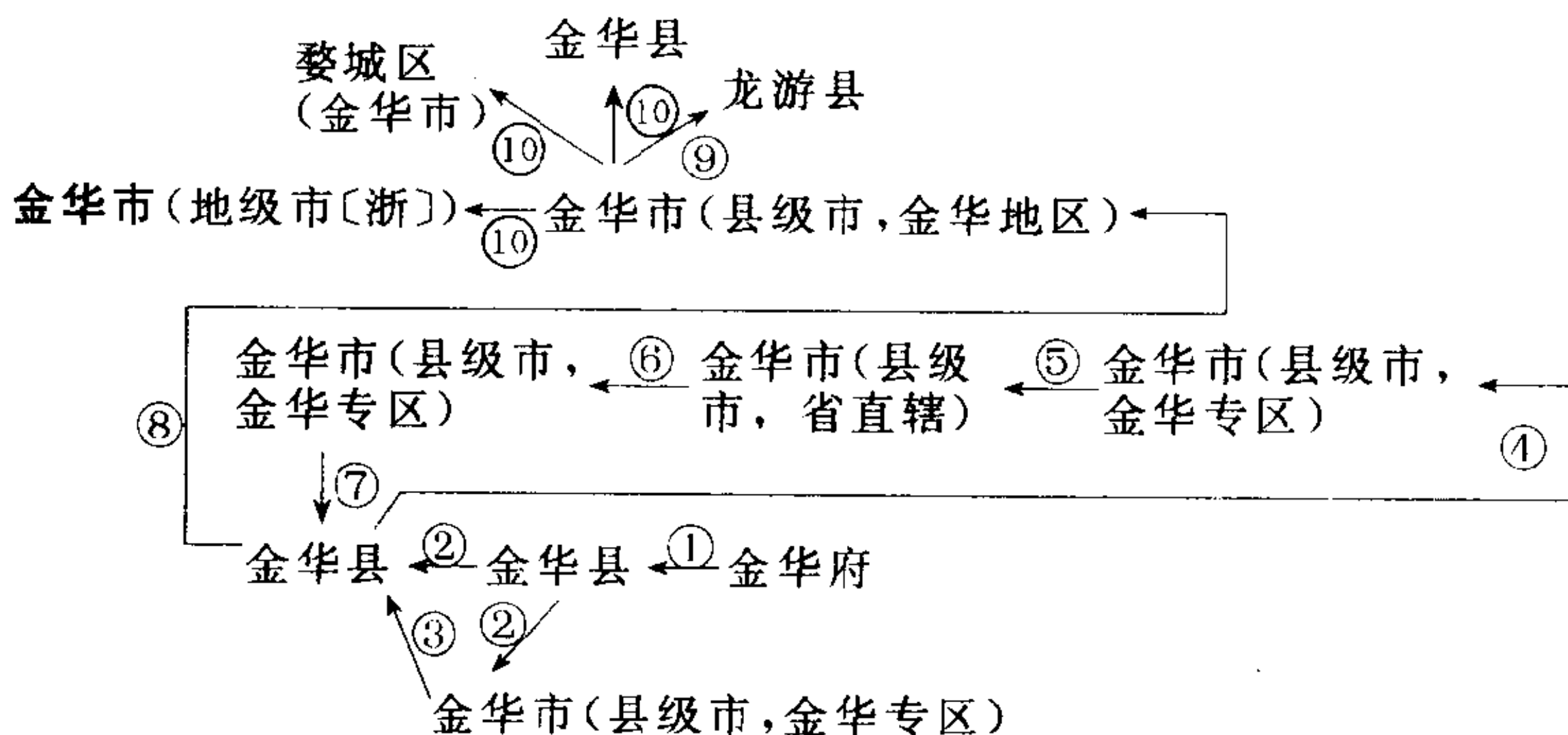
位于东经 120°~121°25'、北纬 30°40'~30°58' 之间。

因东南海中有大金山，故称金山。

1912年称金山县；1997年4月29日经国务院批准，撤销金山县，设立上海市金山区。

1912年隶江苏省。1937年11月5日日军在金山卫登陆，县城沦陷，金山县政府流亡于江浙边境，隶属于江苏省江南行署。1945年隶江苏省。1949年隶苏南行署区。1952年复隶江苏省。1959年1月划归上海市。

金仙县(縣) 见 570 页“剑阁县”。



位于东经 119.6°、北纬 29.1°。

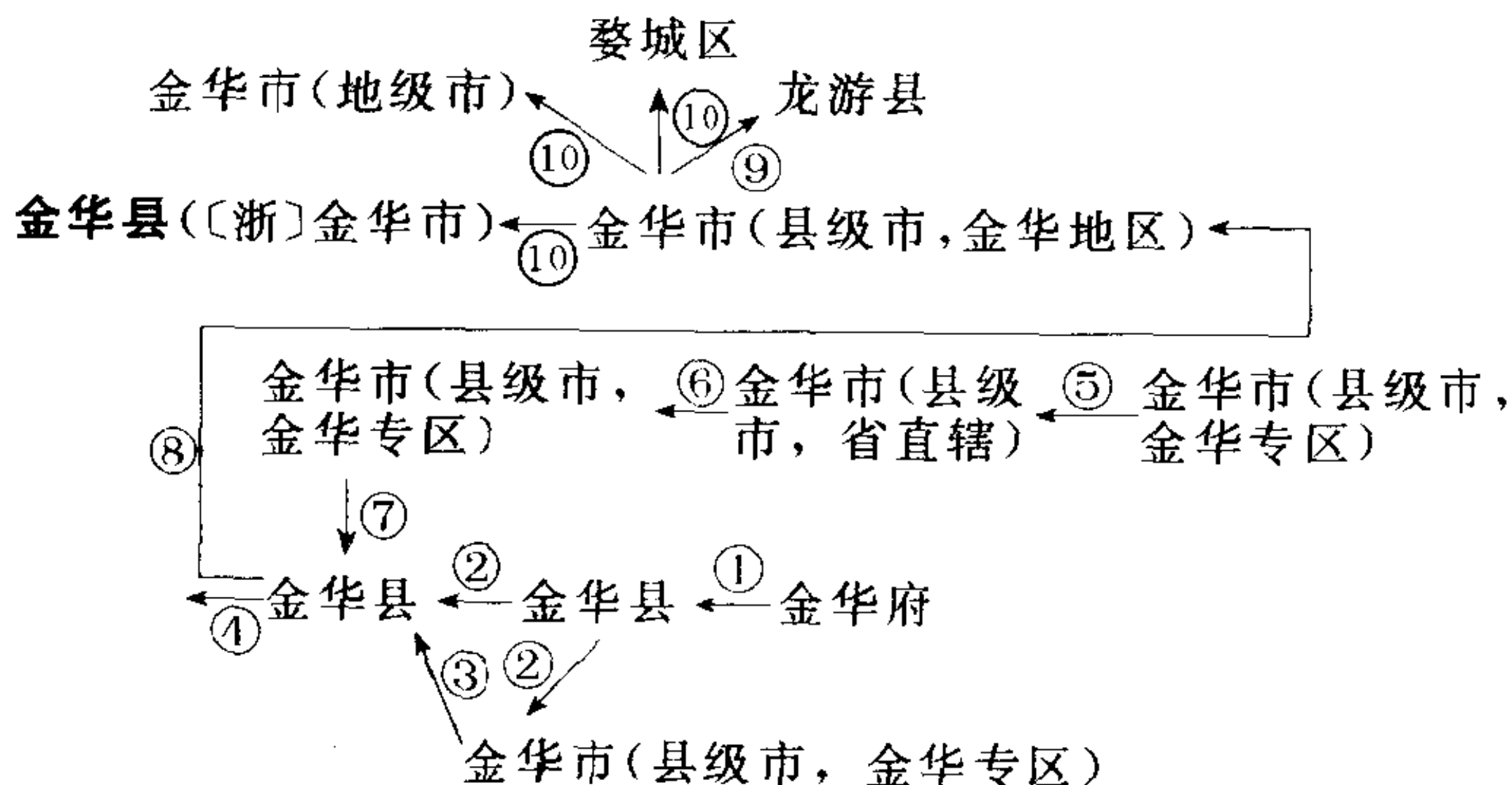
特产金华火腿，有“火腿之乡”的美誉。

①1912年改金华府为金华县。②1949年12月20日，析金华县城区置金华市(县级市)，乡村仍为金华县，实行市县分治。③1950年5月撤销金华市，并入金华县。④1951年7月重设金华市(县级市)，实行市县分治。⑤1954年金华市(县级市)，改为由省直辖。⑥1958年金华市

(县级市)隶金华专区。⑦1962年12月22日撤销金华市,再次并入金华县。⑧1981年1月撤销金华县,改设金华市(县级市),隶金华地区。⑨1983年9月析金华市湖镇区划归龙游县。⑩1985年5月金华市升格为地级市;原金华市(县级市)辖区析出城区及城郊13个乡成立婺城区;余为金华县辖区。

下设婺城区。

参见462页“金华县”。



位于东经 $119^{\circ}18' \sim 119^{\circ}56'$ 、北纬 $28^{\circ}44' \sim 29^{\circ}19'$ 之间。

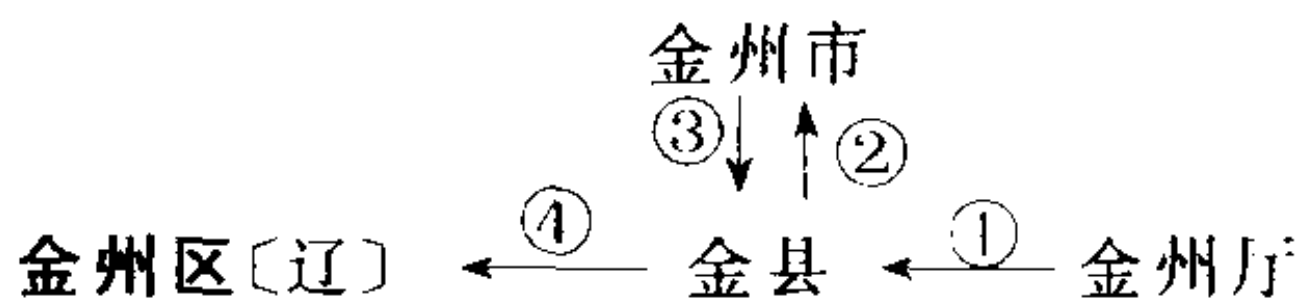
因境内有金华山而得名。

- ①1912年改金华府为金华县。②1949年12月20日,析金华县城区置金华市(县级市),乡村仍为金华县,实行市县分治。③1950年5月撤销金华市,并入金华县。④1951年7月重设金华市(县级市),实行市县分治。⑤1954年金华市(县级市),由省直辖。⑥1958年金华市(县级市),隶金华专区。⑦1962年12月22日撤销金华市,再次并入金华县。⑧1981年1月撤销金华县,改设金华市(县级市),隶金华地区。⑨1983年9月析湖镇区划归龙游县。⑩1985年5月金华市升格为地级市;原金华市(县级市)辖区析城区及城郊13个乡成立婺城区;余为金华县辖区。

参见461页“金华市”。

金华府 见461页“金华市”、462页“金华县”。

金州厅(廳) 见17页“大连市”。

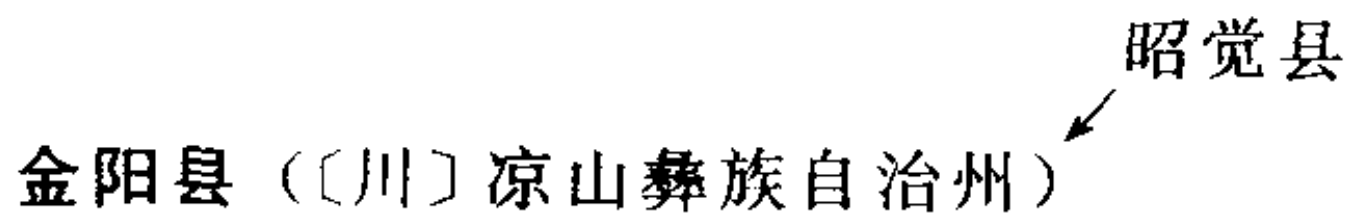


①1913年改金州厅为金县。②1949年析金县城区置金州市,市、县分治。③1950年撤销金州市,并入金县。④1987年4月21日,经国务院批准,撤销金县,并入大连市,称大连市金州区。

金州市 见463页“金州区”。

金江县(縣) 见545页“临高县”880页“澄迈县”。

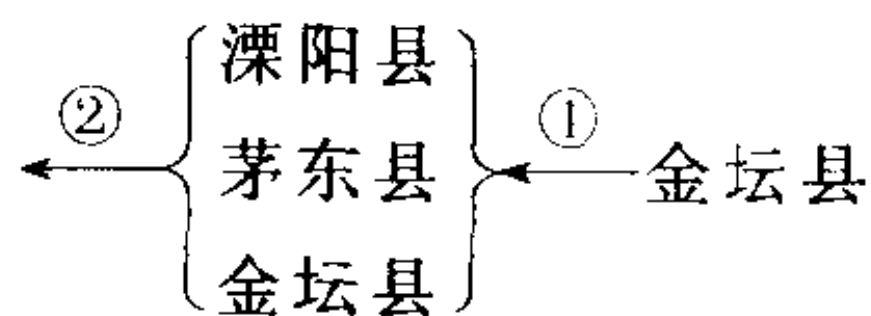
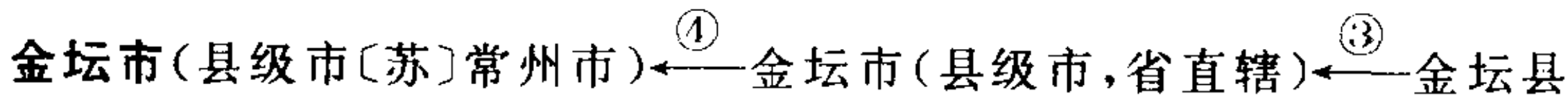
金汤设治局 见716页“康定县”。



位于东经102°57′~103°30′、北纬27°42′~27°57′之间。

1912年称昭觉县;1952年9月析昭觉县金沙江以北的灯厂、天地坝一带置金阳县。

1952年隶西康省。1955年隶四川省。



位于东经119°18′~119°45′、北纬31°34′~31°53′之间。

①1912年称金坛县;1937年日军侵占金坛;1938年新四军挺进茅山地区,先后将金坛政区一分为三,建立溧阳县、茅东县、金坛县。②1945年抗战胜利后恢复金坛县。③1993年11月10日撤销金坛县,设立金坛市(县级市),由省直辖。④1995年金坛市(县级市)改为由省直辖,地级市代管。

1912年隶江苏省。1949年隶苏南行署区。1952年复隶江苏省。

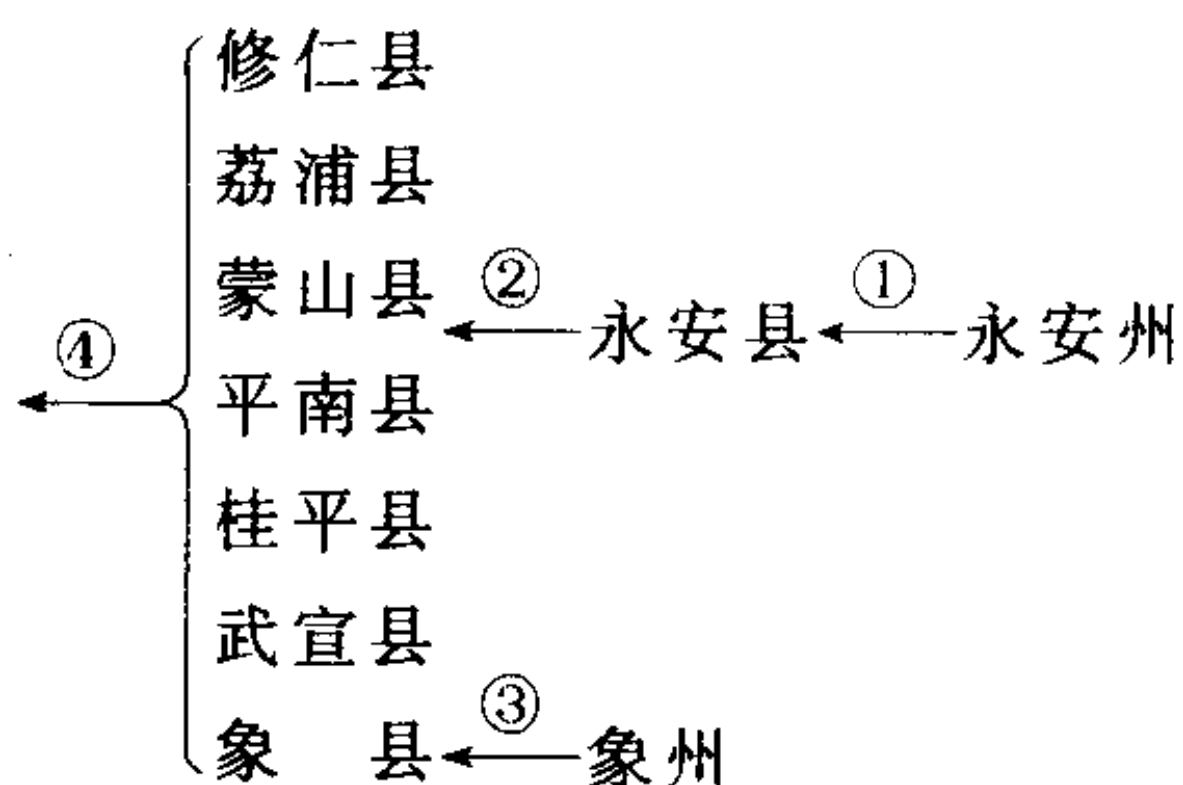
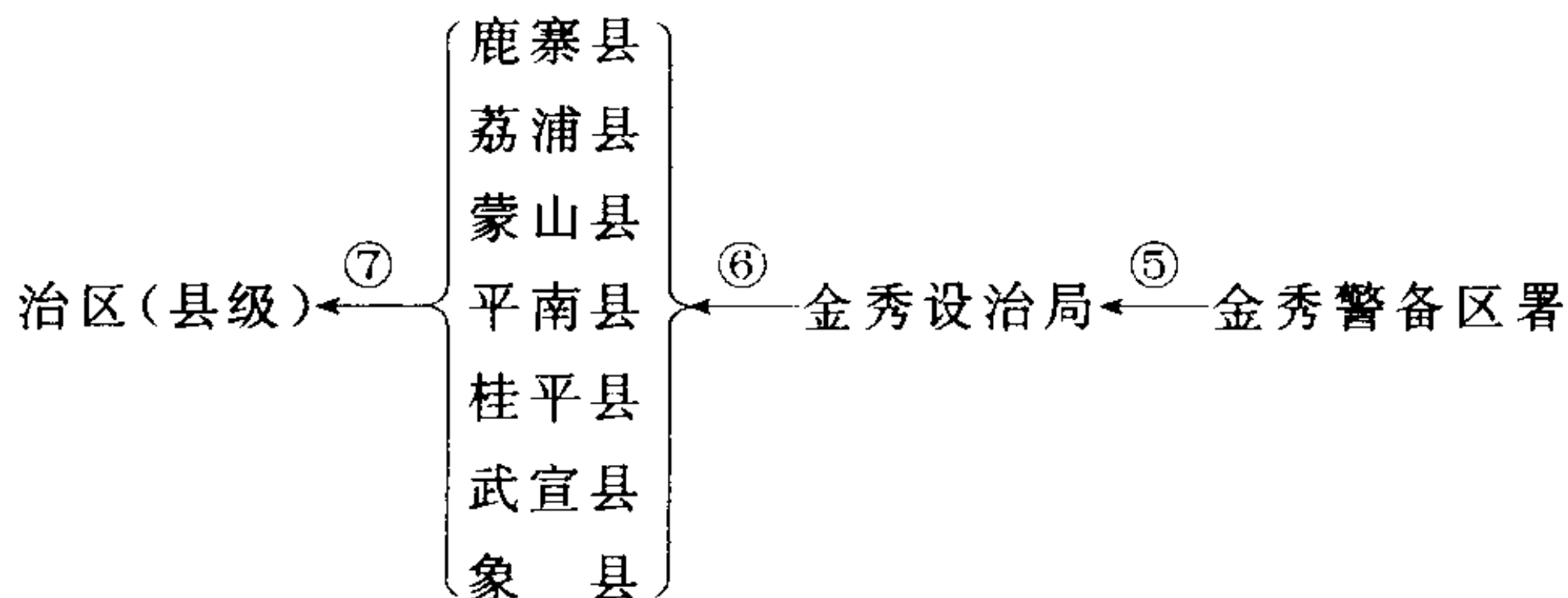
金坛县 见463页“金坛市”。

金县(縣) 见463页“金州区”。

金秀设治局 见464页“金秀瑶族自治县”。

金秀設治局 见464页“金秀瑶族自治县”。

金秀瑶族自治县(〔桂〕柳州地区) ←^⑨ 大瑶山瑶族自治县 ←^⑧ 大瑶山瑶族自



位于东经 $109^{\circ}50'$ ~ $110^{\circ}27'$ 、北纬 $23^{\circ}40'$ ~ $24^{\circ}28'$ 之间。

因县治设在金秀村而得名。

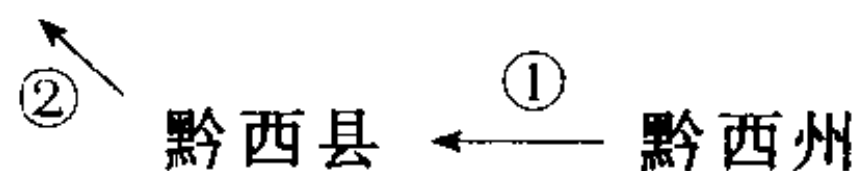
①1912年称永安州；同年改为永安县。②1914年改为蒙山县。③1912年改象州为象县。④1940年析修仁、荔浦、蒙山、平南、桂平、武宣、象县各县的一部分置金秀警备区署。⑤1942年改设金秀设治局。⑥1947年冬撤销金秀设治局，属地划归周围的七个县（鹿寨、荔浦、蒙山、平南、桂平、武宣、象县）。⑦1953年析鹿寨、荔浦、蒙山、平南、桂平、武宣、象县各一部置大瑶山瑶族自治区（县级）。⑧1955年成立大瑶山瑶族自治县。⑨1966年改名为金秀瑶族自治县。

1912年隶广西省，1958年3月5日后隶广西僮族自治区。1965年10月12日广西僮族自治区更名为广西壮族自治区。

金秀警备区署 见 464 页“金秀瑶族自治县”。

金秀警備區署 见 464 页“金秀瑶族自治县”。

金沙县(縣)(〔黔〕毕节地区)



位于东经 $105^{\circ}47'$ ~ $106^{\circ}44'$ 、北纬 $27^{\circ}07'$ ~ $27^{\circ}46'$ 之间。

取南郊金宝屯的“金”，北郊沙溪坝的“沙”，合称“金沙”。

①1912年称黔西州；1913年改为黔西县。②1941年析黔西县北部置金沙县。

参见 890 页“黔西区”。

金矿县 见 700 页“冕宁县”。

金昌市(地级市〔甘〕)←永昌县

位于东经 102.1° 、北纬 38.4° 。

1912年称永昌县；1981年，经国务院批准，析永昌县设置金昌市(地级市)。

下设金川区(1981年2月析永昌县部分地区设立金昌市金川区)。

参见 203 页“永昌县”。

金河行政委员会 见 460 页“金平苗族瑶族傣族自治县”。

金河行政委員會 见 460 页“金平苗族瑶族傣族自治县”。

金河设治局 见 460 页“金平苗族瑶族傣族自治县”。

金河設治局 见 460 页“金平苗族瑶族傣族自治县”。

金門縣 见 460 页“金门县”、248 页“同安区”。

金县(縣)〔甘〕 见 794 页“榆中县”。

金城县(縣) 见 794 页“榆中县”。

金珠宗 见 862 页“墨脱县”。

金華市 见 461 页“金华市”、462 页“金华县”。

金華府 见 461 页“金华市”、461 页“金华市”。

金華縣 见 461 页“金华市”、462 页“金华县”。

金积县 见 397 页“青铜峡市”。

金匱县 见 806 页“锡山市”。

金堂县(縣)(〔川〕成都市)

位于东经 $104^{\circ}20'$ ~ $104^{\circ}53'$ 、北纬 $30^{\circ}29'$ ~ $30^{\circ}57'$ 之间。

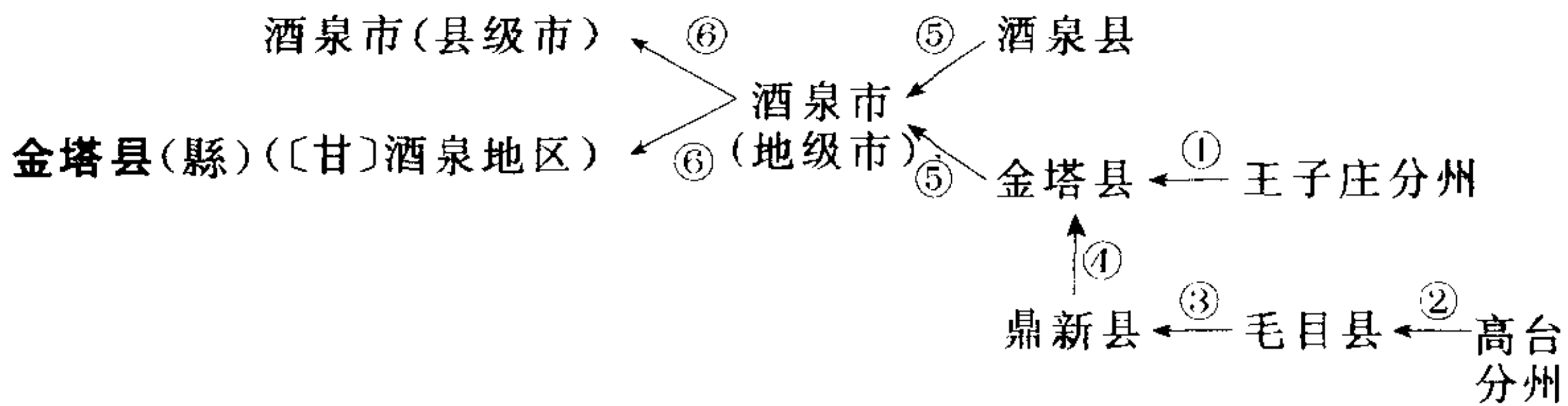
曾因三河一江盛产砂金取县名金渊、金水，后因有金堂山改名金堂。

1912年以来一直称金堂县。

1912年隶四川省。1950年隶四川行署区。1952年复隶四川省。

金鄉縣 见 460 页“金乡县”、468 页“鱼台县”。

金陽縣 见 463 页“金阳县”。



位于东经 97°58'~100°20'、北纬 39°47'~40°59' 之间。

以县城东南“金塔寺”命名。

①1912 年称王子庄分州；1913 年改为金塔县。②1912 年称高台分州；1913 年改毛目县。③1929 年 1 月，毛目县改称为鼎新县。④1956 年 3 月鼎新县并入金塔县。⑤1958 年 11 月酒泉县、金塔县合并，称酒泉市(地级市)。⑥1961 年 12 月析酒泉市，恢复金塔县；同时酒泉市改为县级市。

参见 651 页“酒泉市”。

金钜县 见 48 页“巨野县”。

金湖县〔苏〕淮阴市)←—宝应县

位于东经 118°53'~119°22'、北纬 32°47'~33°13' 之间。

1960 年由宝应县析地置县，因境内水面宽广，水产资源丰富，有“日出斗金”之称，加之有大、小金沟二镇，故取名金湖。

1960 年 4 月 29 日析宝应县，置金湖县。

金汤设治局 见 716 页“康定县”。

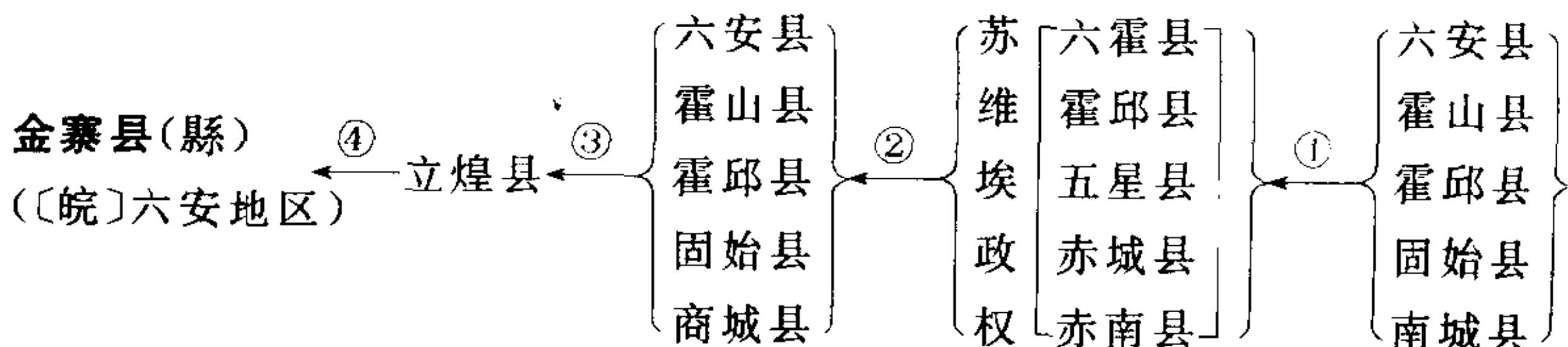
金溪县〔赣〕抚州地区)

位于东经 116°28'~117°22'、北纬 27°41'~28°06' 之间。

公元 994 年(宋淳化五年)以临川县的归德、顺德、顺政与归政 4 乡置县，因当地产金银，并有水自上幕岭发源，其色如金，故以水源命名为金溪。

1912 年称金溪县，县名沿用至今。

金匱县 见 806 页“锡山市”。



位于东经 115°22'~116°11'、北纬 31°06'~31°48' 之间。

①1912 年分属六安、霍山、霍邱和河南省固始、南城 5 县。②1929 年曾在现金寨县境内建立过六霍县、霍邱县、五星县、赤城县、赤南县县级苏维埃政权。③1932 年从六安、霍山、霍邱和河南省的固始、商城 5 个县边区划出 55 个保,设置立煌县。④1947 年改立煌县为金寨县。1912 年分隶安徽、河南两省。1932 年隶河南省。1933 年隶安徽省。1949 年隶皖北行署区。1952 年复隶安徽省。

参见 888 页“霍邱县”。

金壇縣 见 463 页“金坛市”。

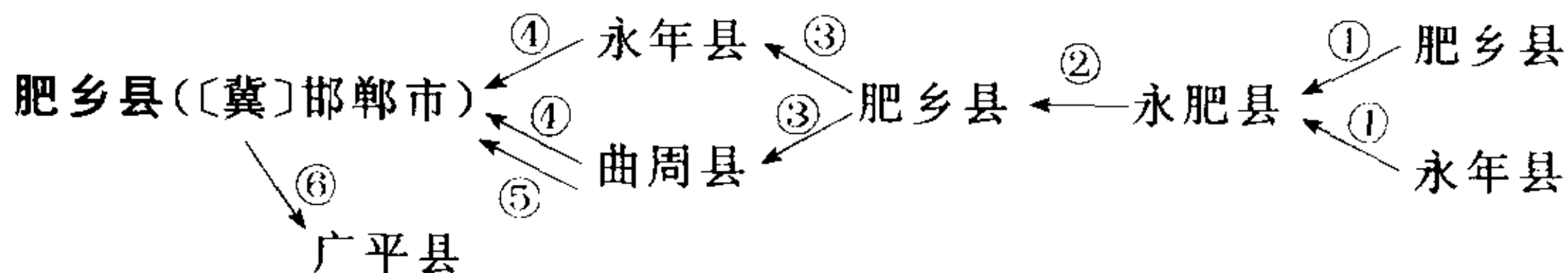
金積縣 见 397 页“青铜峡市”。

金龍谿卡 见 494 页“定结县”。

金谿縣 见 466 页“金溪县”。

金礦縣 见 700 页“冕宁县”。

肤施县 见 263 页“延安市”。



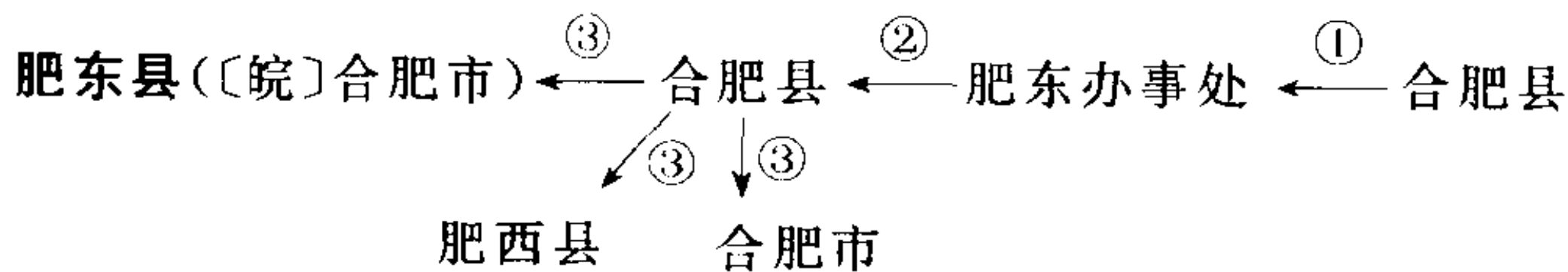
位于东经 114°37'~115°01'、北纬 36°29'~36°40' 之间。

①1912 年称肥乡县;1938 年析肥乡县北部地与永年县南部地合置永肥县。②1945 年撤销永肥县,原肥乡县析出地划归肥乡县。③1958 年撤销肥乡县,城东并入曲周县,城西并入永年县。④1961 年 7 月,析曲周县、永年县二县原肥乡县地复置肥乡县。⑤1961 年 7 月,将曲周县内原广平县地并入肥乡县。⑥1962 年析出原广平县地划归广平县。肥乡县恢复原建制。

1912 年隶直隶省。1928 年 6 月隶河北省。1941 年 8 月隶晋冀鲁豫边区。1949 年 8 月复隶河北省。

参见 36 页“广平县”、201 页“永年县”、251 页“曲周县”。

肥东办事处 见 270 页“合肥市”、467 页“肥东县”、468 页“肥西县”。

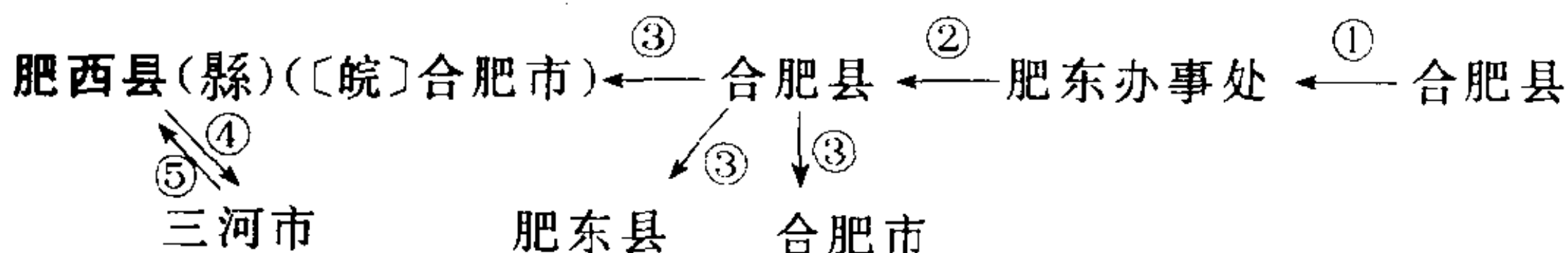


位于东经 $117^{\circ}19' \sim 117^{\circ}52'$ 、北纬 $31^{\circ}34' \sim 32^{\circ}16'$ 之间。

①1912年称合肥县；1938年日军侵占县城，县政府迁至肥西官亭，在梁园镇设肥东办事处。②1945年抗战胜利，撤销肥东办事处，辖地并入合肥县。③1949年1月21日析城区置合肥市(地级市)，皖北行署驻地，1952年后是安徽省的省会；同时，成立肥东县、肥西县。

1949年隶皖北行署区。1952年隶安徽省。

参见92页“长丰县”、270页“合肥市”、468页“肥西县”。



位于东经 $116^{\circ}41' \sim 117^{\circ}22'$ 、北纬 $31^{\circ}30' \sim 32^{\circ}00'$ 之间。

①1912年称合肥县；1938年日军侵占县城，县政府迁至肥西官亭，在梁园镇设肥东办事处。②1945年抗战胜利，肥东办事处撤销，辖地并入合肥县。③1949年1月21日析城区置合肥市(地级市)，皖北行署驻地，1952年后是安徽省的省会；同时成立肥东县、肥西县。④1949年析肥西县三河镇置三河市(县级)。⑤1951年撤销三河市，辖地并入肥西县，今为三河镇。

1949年隶皖北行署区。1952年隶安徽省。

参见92页“长丰县”、270页“合肥市”、467页“肥东县”。

肥東縣 见92页“长丰县”、270页“合肥市”、467页“肥东县”、468页“肥西县”。

肥東辦事處 见270页“合肥市”、467页“肥东县”、468页“肥西县”。

肥城市(县级市)(〔鲁〕泰安市) ←^② 肥城市(县级市,省直辖) ←^① 肥城县

位于东经 $116^{\circ}29' \sim 116^{\circ}59'$ 、北纬 $35^{\circ}12' \sim 36^{\circ}18'$ 之间。

《汉书·地理志》：“泰山郡有肥城县，应劭所谓肥子国也。”

①1912年称肥城县；1992年8月1日，经国务院批准，撤销肥城县，设立肥城市(县级市)，由省直辖。②1995年肥城市(县级市)改为由省直辖，地级市代管。

肥城县(縣) 见468页“肥城市”。

肥鄉縣 见201页“永年县”、467页“肥乡县”。

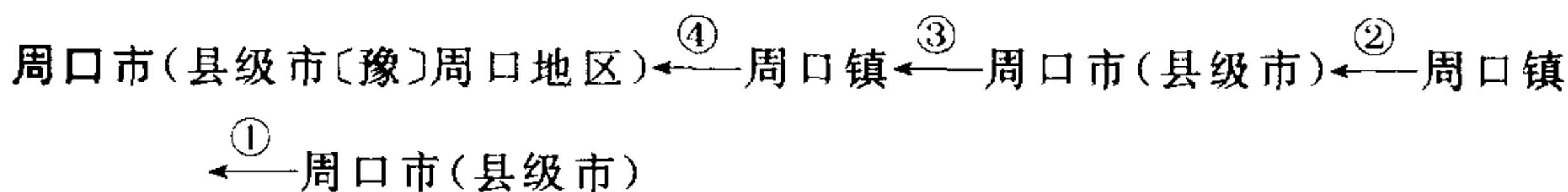


位于东经 116°23'~116°49'、北纬 34°53'~35°10' 之间。

公元 762 年(唐宝应元年)因境内有鲁隐公观鱼台,始改名为鱼台县。繁体地名为魚臺縣、金鄉縣。

①1912 年称鱼台县;1956 年 4 月撤销鱼台县,并入金乡县。②1964 年 8 月恢复鱼台县。

1912 年隶山东省。1949 年隶平原省。1952 年复隶山东省。



位于东经 114°35'~114°42'、北纬 33°34'~34°43' 之间。

①1948 年 1 月建周口市;1952 年 8 月撤销周口市,改为周口镇。②1954 年再次建周口县级市。③1958 年 4 月再次撤市改镇。④1980 年 9 月经国务院批准,恢复周口市(县级市),隶周口地区。



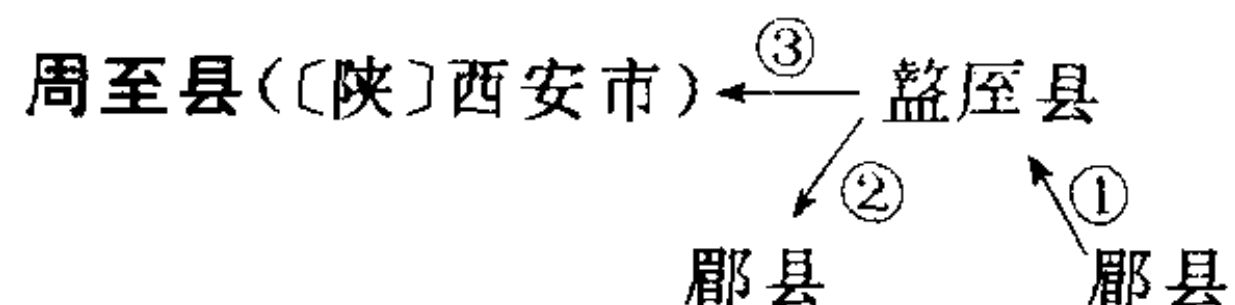
位于东经 119°07'~119°29'、北纬 26°53'~27°19' 之间。

1945 年 8 月 1 日由周墩特种区升为县,以周墩、宁德两地名首字命名。

①1912 年称宁德县;1936 年 6 月析置周墩特种区,直属省府第一行政督察区。②1945 年 8 月 1 日升为县,称周宁县。

参见 199 页“宁德市”。

周宁特种区 见 199 页“宁德市”。



位于东经 107°39'~108°31'、北纬 33°43'~34°15' 之间。

公元前 104 年(西汉太初元年)在今终南镇置盩厔县,山曲为盩,水曲为厔,因而得名。

①1912 年称盩厔县;1958 年 11 月郿县并入盩厔县。②1961 年 8 月复设郿县。③1964 年 9 月 10 日,因“盩厔”生僻难认,经国务院批准,更名周至县。

隶陕西省(1949 年 5 月至 1949 年 10 月曾隶陕甘宁边区)。

周甯特种区 见 199 页“宁德市”。

周甯縣 见 199 页“宁德市”、469 页“周宁县”。

周墩特种区 见 469 页“周宁县”。

周墩特種區 见 469 页“周宁县”。

京山县(縣)(〔鄂〕荆门市)

位于东经 $112^{\circ}43'$ ~ $113^{\circ}49'$ 、北纬 $30^{\circ}42'$ ~ $31^{\circ}27'$ 之间。

因城东有京源山,省“源”字而得名。

1912 年称京山县,县名沿用至今。

京西矿区〔京〕见 41 页“门头沟区”。

京西礦區 见 41 页“门头沟区”。

京(山)安(陆)应(城)县 见 293 页“安陆市”。

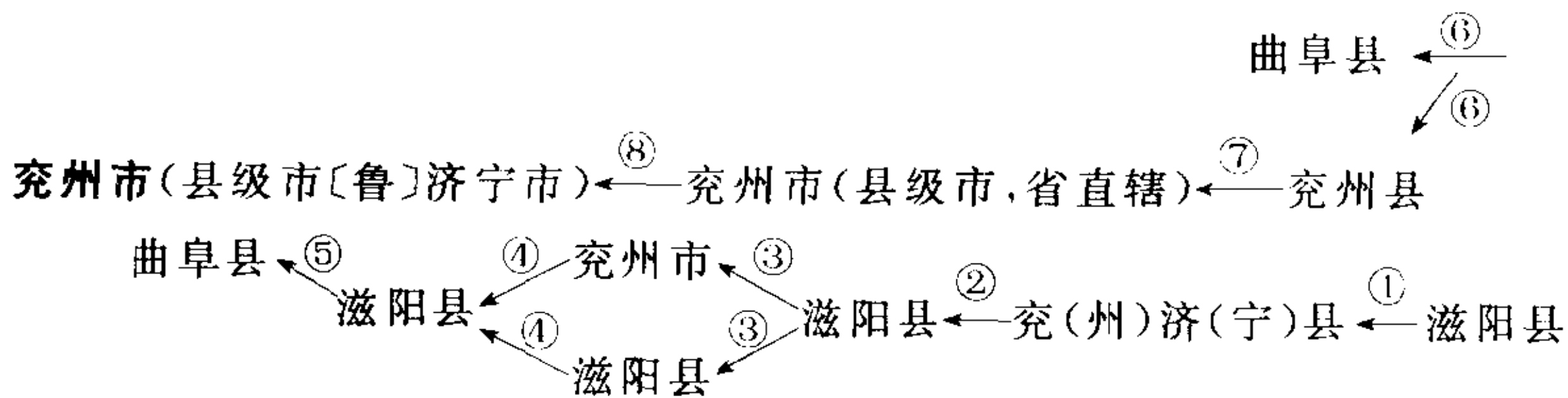
京(山)安(陸)應(城)縣 见 293 页“安陆市”。

京兆地方

1914 年 10 月由顺天府改设京兆地方(省级),治所北京。1928 年 6 月撤销京兆地方,辖区内北京改为北平市(特别市),其余各县划归河北省。

京兆地方辖:北京以及大兴县、宛平县、良乡县、房山县、涿县、通县、蓟县、三河县、宝坻县、武清县、香河县、宁河县、霸县、东安县、固安县、永清县、文安县、大城县、保定县、昌平县、顺义县、怀柔县、密云县、平谷县。

参见 166 页“北京市”。

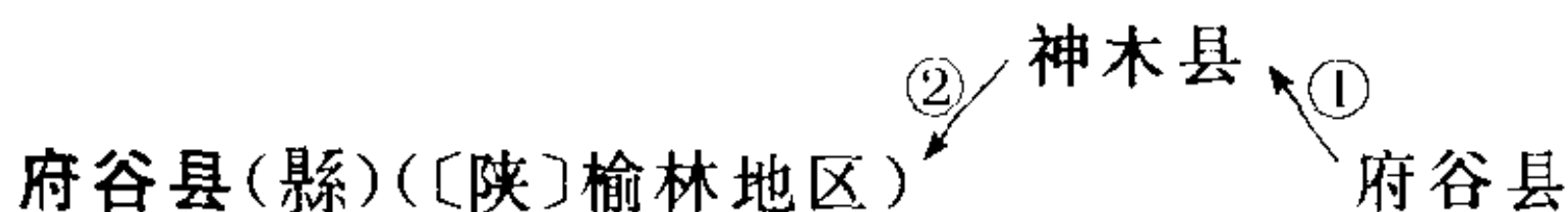


本市位于东经 $116^{\circ}35'$ ~ $116^{\circ}53'$ 、北纬 $35^{\circ}23'$ ~ $35^{\circ}43'$ 之间。

- ①1912 年称滋阳县;1944 年建立兖(州)济(宁)县抗日民主政府。②1945 年抗战胜利后,由兖济县析置滋阳县。③1948 年 7 月 13 日,兖州解放,建立兖州市、滋阳县。④之后不久,县市合并,仍称滋阳县。⑤1958 年 11 月 11 日滋阳县并入曲阜县。⑥1962 年 1 月,两县分治,原滋阳县区域改称兖州县。⑦1992 年 8 月 1 日,经国务院批准,撤销兖州县,设立兖州市(县级市),由省直辖。⑧1995 年兖州市(县级市)改为由省直辖,地级市代管。

兖(州)济(宁)县 见 470 页“兖州市”。

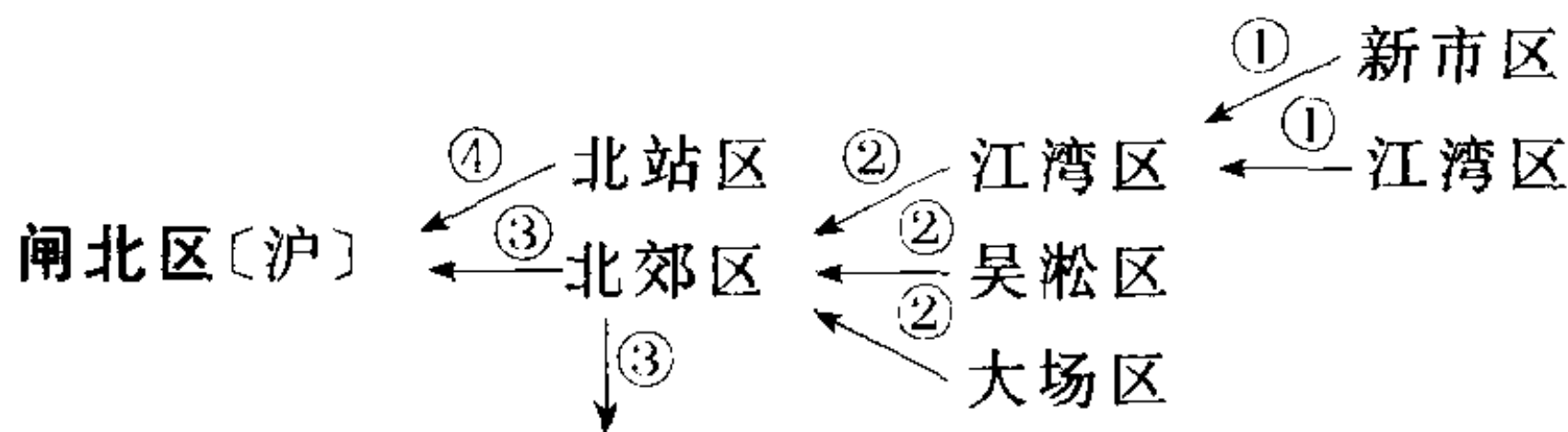
兗(州)濟(甯)縣 见 470 页“兗州市”。



位于东经 110°22' ~ 111°14'、北纬 38°42' ~ 39°35' 之间。

①1912 年称府谷县；1958 年 11 月并入神木县。②1961 年恢复府谷县。隶陕西省(1937 年曾隶陕甘宁边区)。

参见 589 页“神木县”。



虹口区、提篮桥区、榆林区、杨浦区、宝山县

上海市 17 个市辖区之一。

①1952 年新市区与江湾区合并，称江湾区。②1956 年江湾区、吴淞区和大场区合并，设立北郊区。③1958 年 11 月撤销北郊区，部分地区并入閘北区，其他并入虹口区、提篮桥区、榆林区、杨浦区和宝山县。④1956 年撤销北站区，并入閘北区。

参见 325 页“杨浦区”、551 页“虹口区”。

炉山县 见 102 页“丹寨县”、434 页“凯里市”、713 页“麻江县”、802 页“雷山县”。

炉山县苗族自治区 见 434 页“凯里市”。

炉山苗族自治县 见 434 页“凯里市”。


炉霍县(〔川〕甘孜藏族自治州)

位于东经 100°10' ~ 101°13'、北纬 31°00' ~ 31°51' 之间。

“霍尔章谷”系藏语，“章谷”、“霍尔”意思分别为“岩石上”和“蒙古人”，传说当地土司系蒙古人后代，其官寨处于岩石上，因此得名。

1912 年建炉霍县，县名沿用至今。

1912 年隶四川省。1914 年隶川边特别区。1939 年隶西康省。1955 年复隶四川省。



位于东经 113°34' ~ 114°07'、北纬 26°03' ~ 26°38' 之间。

因境内有炎帝陵而得名。

①1912年称酃县;1958年12月撤销酃县建制,并入茶陵县。②1961年6月恢复酃县建制,重建酃县。③1994年4月5日,经国务院批准,酃县更名为炎陵县。

法库厅 见472页“法库县”。

法库县(〔辽〕沈阳市)←—法库厅

位于东经 $122^{\circ}44'$ ~ $123^{\circ}45'$ 、北纬 $42^{\circ}8'$ ~ $42^{\circ}39'$ 之间。

由法库山得名。

1912年称法库厅;1913年改为法库县,县名沿用至今。

1912年隶奉天省,1929年隶辽宁省。1932年隶伪满奉天省。1945年光复后隶辽宁省。1948年2月法库县城解放,隶辽北省。1949年5月隶辽西省。1954年6月复隶辽宁省。

参见630页“铁法市”。

法庫縣 见472页“法库县”。

法庫廳 见472页“法库县”。

沽源县(縣)(〔内蒙古〕)见69页“太仆寺旗”、710页“商都县”。



位于东经 $114^{\circ}05'$ ~ $116^{\circ}04'$ 、北纬 $41^{\circ}14'$ ~ $41^{\circ}57'$ 之间。

因沽水源于县南九龙泉而得名。

①1912年称独石口厅;1914年改为独石县。②1915年改称沽源县。③1937年,沽源县与宝昌县合并,称宝源县。④1946年改宝源县为沽源县。⑤1948年10月复称宝源县。⑥1950年8月,撤销宝源县,重建沽源县。⑦1958年10月沽源县并入张北县。⑧1961年5月以原辖区恢复沽源县。

1915年隶察哈尔特别区。1928年改隶察哈尔省。1937年隶伪察哈尔盟。1945年8月隶冀察区。1948年10月隶察哈尔省。1952年隶河北省。

参见376页“张北县”。

沭阳县(〔苏〕宿迁市)

位于东经 $118^{\circ}30'$ ~ $119^{\circ}10'$ 、北纬 $33^{\circ}53'$ ~ $34^{\circ}25'$ 之间。

公元 577 年(北周建德六年)改怀文县为沭阳县,因县城位于沭水之阳而得名。

1912 年隶江苏省。1949 年隶苏北行署区。1952 年复隶江苏省。

参见 817 页“新沂市”。

沭陽縣 见 472 页“沭阳县”、817 页“新沂市”。

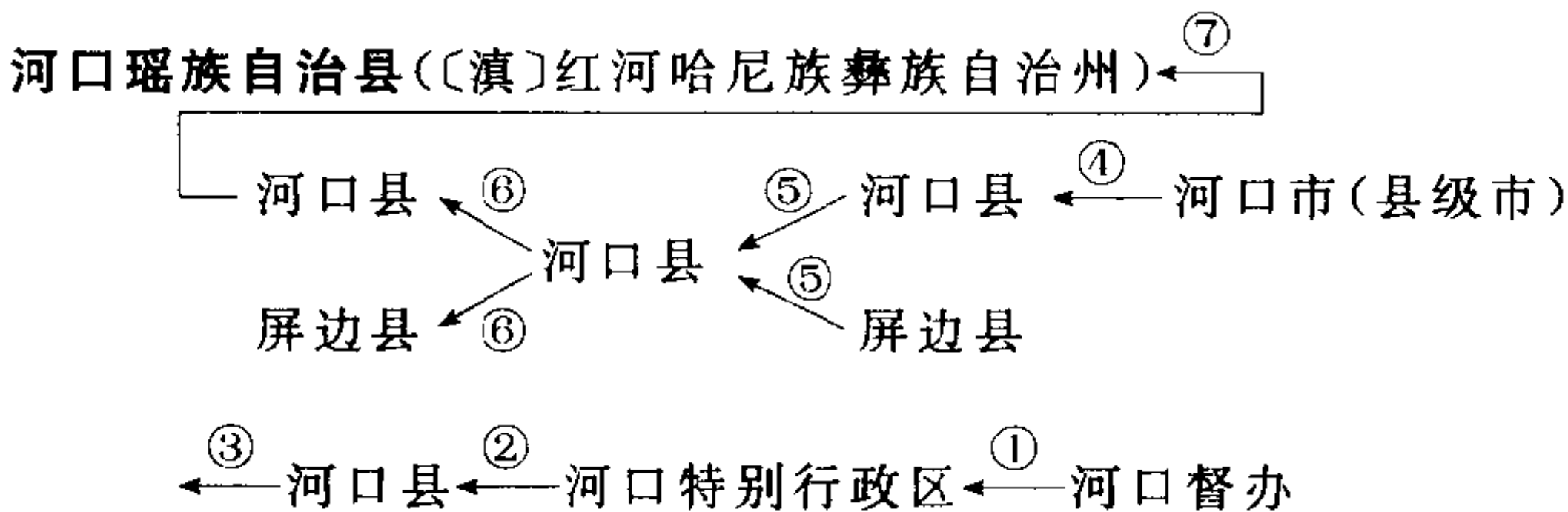
河口市 见 473 页“河口瑶族自治县”。

河口县(縣)[川] 见 756 页“雅江县”。

河口县(縣)[滇] 见 473 页“河口瑶族自治县”。

河口特别行政区(區) 见 473 页“河口瑶族自治县”。

河口督办(辦) 见 473 页“河口瑶族自治县”。



位于东经 103°24'~104°13'、北纬 22°30'~23°02' 之间。

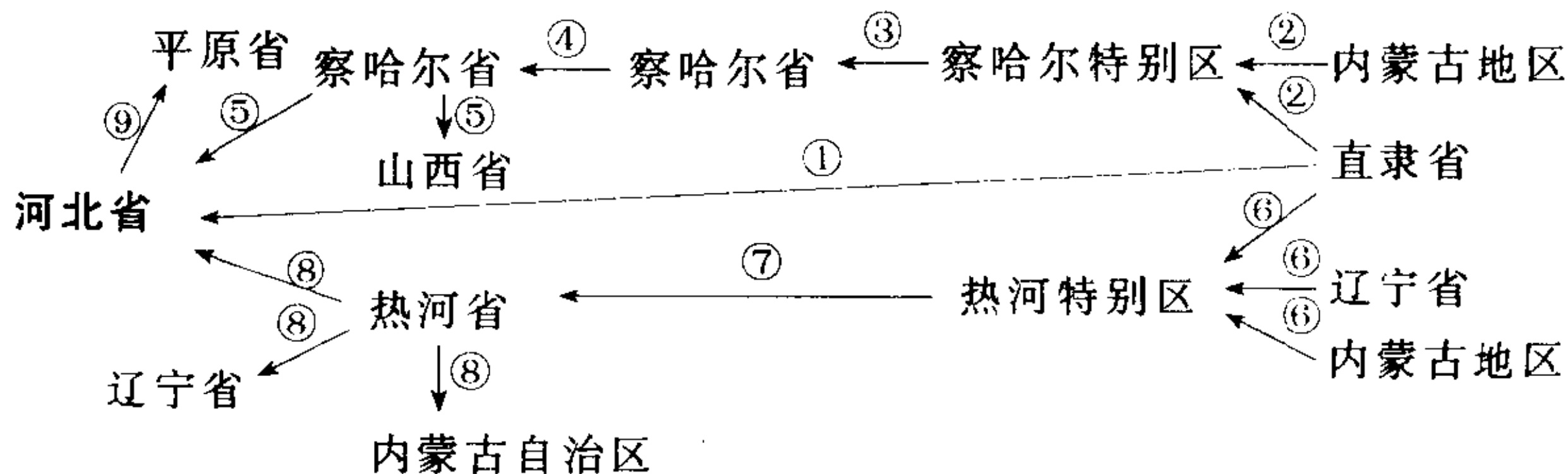
①1914 年称河口督办;1927 年改为河口特别行政区。②1950 年初成立河口县。③1950 年 5 月成立河口市(县级市)。④1955 年 2 月改市为县——河口县。⑤1959 年河口县与屏边县合并,仍称河口县。⑥1962 年二县分治,恢复河口县、屏边县建制。⑦1963 年 7 月成立河口瑶族自治县。

河东区[津]←—第四区

1956 年由天津市第四区改称。

河北区(區)[津]←—第三区

1956 年由天津市第三区改称。



位于东经 $113^{\circ}27' \sim 119^{\circ}50'$ 、北纬 $36^{\circ}03' \sim 42^{\circ}40'$ 之间。

因地处黄河以北而得名,简称“冀”。冀源于古为冀州地。河北省素有“燕赵大地”、“畿辅之域”之称。1912年今河北省称直隶省,省会保定;后移天津。1928年直隶省改名河北省,省会迁北平市(今北京市);1930年迁天津市;1934年迁保定;1958年迁天津市;1967年再迁石家庄市。

- ①1912年称直隶省;1928年直隶省改名称河北省。②1914年划直隶省现张家口市与现内蒙古自治区锡林郭勒盟建察哈尔特别区。③1928年察哈尔特别区改为察哈尔省。④1949年察哈尔省改辖现河北省张家口市与山西省北部的大同县、应县、天镇县、右玉县、灵丘县、阳高县、左云县、怀仁县、广灵县、浑源县。⑤1952年撤销察哈尔省。原辖区一部分(现张家口市各县)划归河北省,一部分辖区(大同县、应县、天镇县、右玉县、灵丘县、阳高县、左云县、怀仁县、广灵县、浑源县)划归山西省。⑥1914年划直隶省东北部,辽宁省西南部与内蒙古地区东南部建立热河特别区。⑦1928年改称热河省。⑧1956年1月1日热河省撤销,原辖区一部分分别划归辽宁省和内蒙古自治区;承德县、滦平县、丰宁县、隆化县、围场县、平泉县、青龙县、兴隆县划归河北省。⑨1949年就原冀鲁豫边区为基础,设置平原省,包括鲁西南、豫北、冀南毗连地区。

1949年中华人民共和国成立后由中央直接领导。1952年改由华北行政委员会领导。1954年改由中央直接领导。

参见30页“山东省”、31页“山西省”、78页“内蒙古自治区”、166页“北京市”、215页“辽宁省”、476页“河南省”。

河北省柏各庄农垦区 见646页“唐海县”。

河北省国营柏各庄农场 见646页“唐海县”。

河西区(區)[津]←—第六区

1956年由天津市第六区改称。

河西县(縣)[鲁] 见98页“长清县”、273页“齐河县”。

河西县(縣)[滇] 见123页“石屏县”、674页“通海县”。

河曲县(縣)(〔晋〕忻州地区) $\begin{cases} \text{①} \rightarrow \text{偏关县} \\ \text{②} \rightarrow \text{准格尔旗(内蒙古)} \end{cases}$

位于东经 111°09′~111°37′、北纬 38°55′~39°25′之间。

①1949 年将河曲县东北部 48 个自然村划归偏关县。②1950 年又将河曲县黄河以北 137 个自然村划归准格尔旗(内蒙古)。

1912 年隶山西省。1940 年后先后隶晋西北、晋绥边区。1949 年复隶山西省。

参见 704 页“偏关县”。

河州 见 39 页“广河县”、208 页“永靖县”、449 页“和政县”、544 页“临夏市”、544 页“临夏县”。

河池市(县级市〔桂〕河池地区)←^②河池县←^①河池州

位于东经 107°33′~108°55′、北纬 24°22′~24°55′之间。

①1912 年改河池州为河池县。②1983 年撤销河池县,设立河池市(县级市)。

1912 年隶广西省。1958 年 3 月 5 日后隶广西僮族自治区。1965 年 10 月 12 日广西僮族自治区更名为广西壮族自治区。

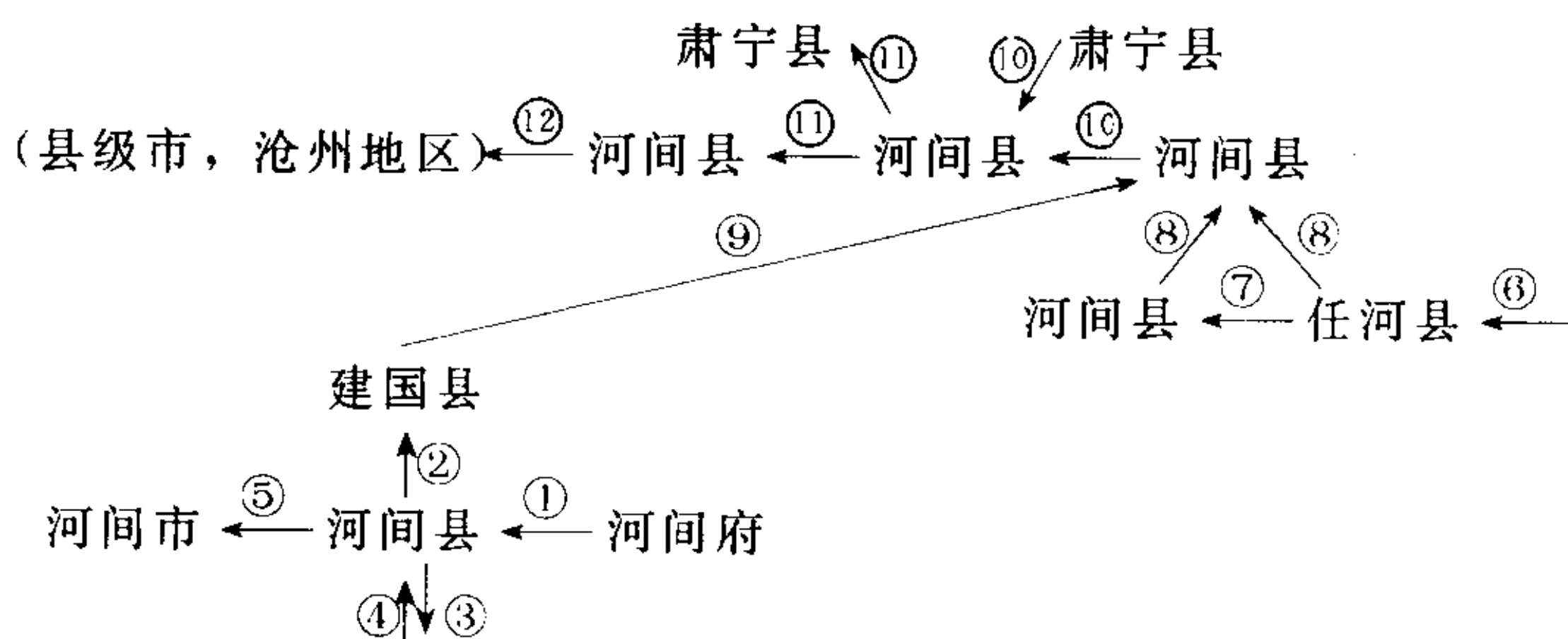
河池州 见 475 页“河池市”。

河池县(縣) 见 475 页“河池市”。

河阳县〔滇〕 见 881 页“澄江县”。

河阴县 见 533 页“荥阳市”。

河间市(县级市〔冀〕沧州市)←^④河间市(县级市,省直辖)←^⑬河间市



位于东经 115°55′~116°37′、北纬 38°19′~38°39′之间。

①1912 年称河间府;同年改为河间县。②1939 年 4 月将河间县子牙河以东 123 个村庄划归建国县。③1940 年 8 月将河间县东北部 207 个村庄划归任河县。④1946 年 2 月,撤销任河县,原属河间县的区域复归河间县。⑤1946 年 5 月,将河间县厢区改建河间市。⑥1946 年 10

月,撤销河间市,重建任河县,河间县划出 182 个村庄归任河县辖。⑦ 1948 年 4 月,第二次建河间市。⑧ 1949 年 3 月,撤销河间市与任河县,任河县原属河间县的区域复归河间县。⑨ 1954 年 6 月撤销建国县,建国县原属河间县的区域复归河间县。⑩ 1958 年 11 月,河间县与肃宁县合并,称河间县。⑪ 1962 年 1 月河间县、肃宁县分治,恢复原建制。⑫ 1990 年 10 月 18 日经国务院批准,撤销河间县,设立河间市(县级市),由沧州地区辖。⑬ 1993 年 6 月 19 日河间市(县级市)改为由省直辖。⑭ 1995 年河间市(县级市)改为由省直辖,地级市代管。1912 年隶直隶省。1928 年 6 月隶河北省。1938 年 2 月后隶晋察冀边区。1949 年 8 月复隶河北省。

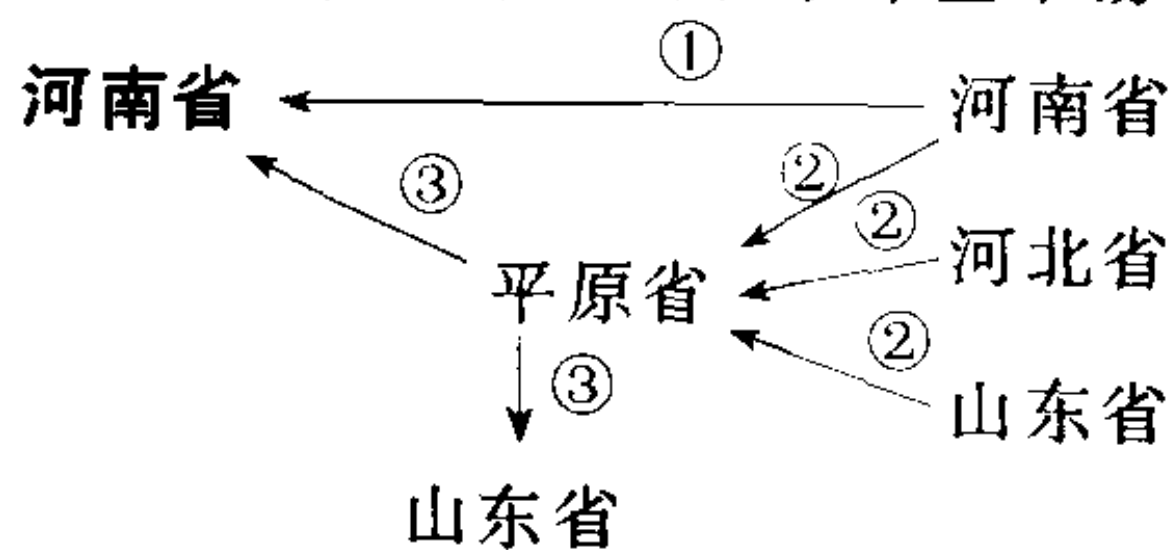
河间县 见 475 页“河间市”、796 页“献县”。

河间府 见 475 页“河间市”。

河東區〔津〕 见 473 页“河东区”。

河南设治局 见 851 页“察布查尔锡伯自治县”。

河南县(縣) 见 851 页“察布查尔锡伯自治县”。



位于东经 $110^{\circ}21'$ ~ $116^{\circ}39'$ 、北纬 $31^{\circ}23'$ ~ $36^{\circ}22'$ 之间。

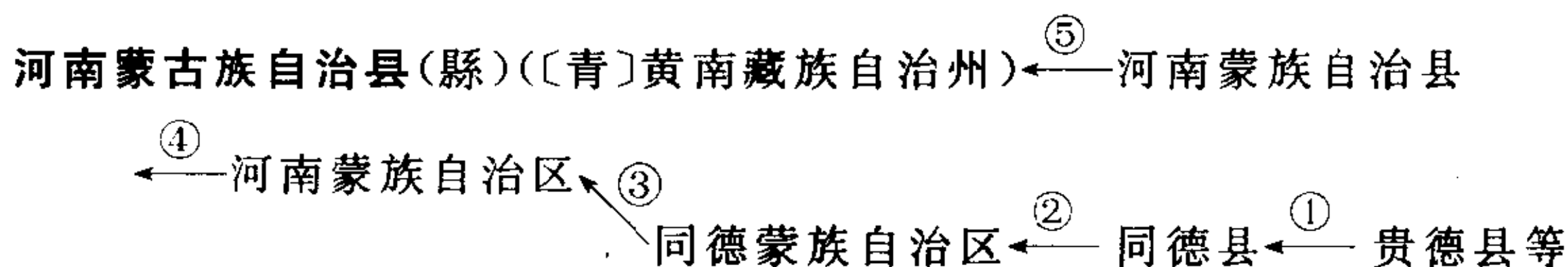
因大部分地区在黄河以南,故称河南省。简称“豫”,因古为豫州之地。又因豫州为当时全国中部,故又称“中州”。1949 年省会开封市,1954 年省会由开封市迁至郑州市。

① 1912 年以来一直称河南省。② 1949 年就原冀鲁豫解放区为基础设立平原省,包括鲁西南、豫北、冀南毗连地区。③ 1952 年平原省撤销,原辖区分别划归山东省、河南省。

1949 年中华人民共和国成立后由中央直接领导。1950 年由中南军政委员会领导。1952 年由中南行政委员会领导。1954 年改由中央直接领导。

参见 30 页“山东省”。

河南设治局 见 851 页“察布查尔锡伯自治县”。



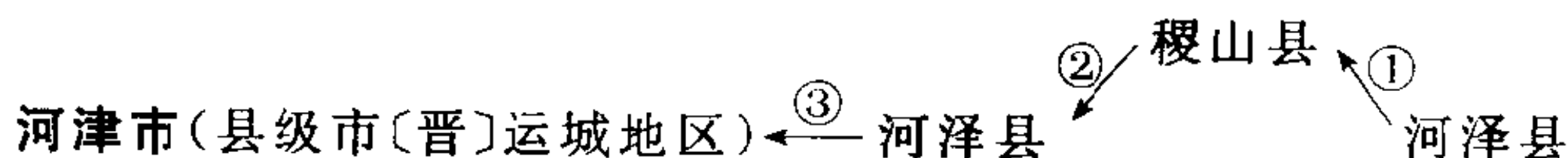
位于东经 100°53' ~ 102°16'、北纬 34°05' ~ 34°56' 之间。

①1935 年 5 月析贵德县等置同德县。②1952 年改称同德蒙族自治区。

③1952 年 8 月,中共河南蒙旗工作委员会进驻河南;1954 年 10 月成立河南蒙族自治区。④1955 年 6 月改称河南蒙族自治县。⑤1963 年经国务院批准,改河南蒙族自治县为河南蒙古族自治县。

河南蒙族自治区(區) 见 477 页“河南蒙古族自治县”。

河南蒙族自治县(縣) 见 477 页“河南蒙古族自治县”。



位于东经 110°32' ~ 110°50'、北纬 35°28' ~ 35°47' 之间。

①1912 年称河津县;1958 年 12 月河津县并入稷山县。②1961 年 2 月析稷山县复置河津县。③1994 年 1 月 12 日,经国务院批准,撤销河津县,设立河津市(县级市),由运城地区辖。

河津县 见 26 页“万荣县”、477 页“河津市”。

河套行政区(區) 见 239 页“达拉特旗”。

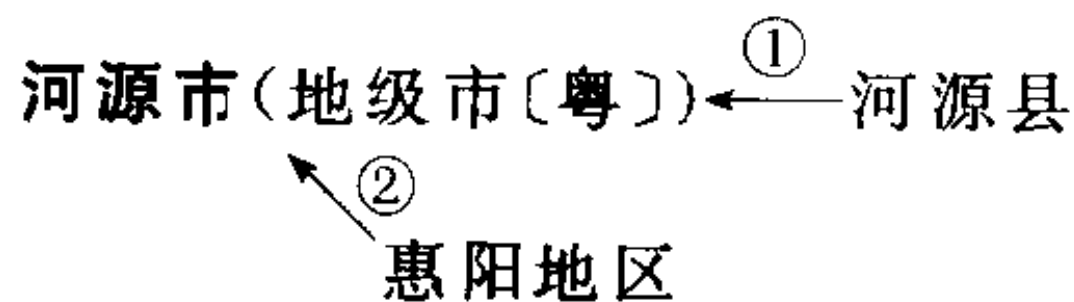
河陰縣 见 533 页“荥阳市”。

河陽縣〔滇〕 见 881 页“澄江县”。

河間市 见 475 页“河间市”。

河間府 见 475 页“河间市”。

河間縣 见 796 页“献县”、475 页“河间市”。



位于东经 114.6°、北纬 23.7°。

①1912 年称河源县;1988 年改设河源市(地级市),实行市管县体制。②1988 年撤销惠阳地区,原惠阳地区所辖县归河源市辖。

下设源城区。1988~1993 年曾设郊区。

河源县(縣) 见 477 页“河源市”。



位于东经 $117^{\circ}45' \sim 118^{\circ}21'$ 、北纬 $37^{\circ}34' \sim 38^{\circ}11'$ 之间。

公元 1195 年(金明昌六年)改招安县为沾化县,取汉朝龚遂任渤海太守时所说:“海滨之民,复沾圣化”之义命名。

①1912 年称沾化县;1943 年析沾化县西部属沾阳棣县;南部属沾利滨办事处。②1945 年恢复沾化县建制。③1961 年沾化县、利津县分治。参见 350 页“利津县”。

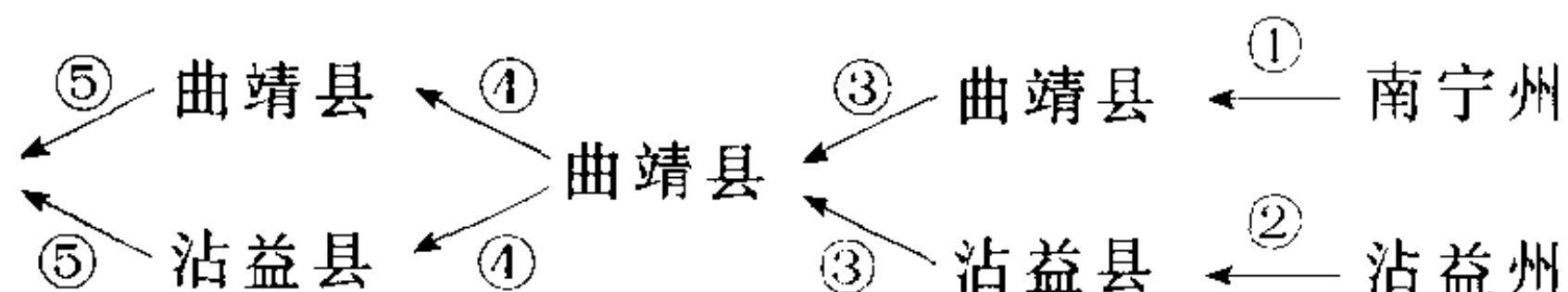
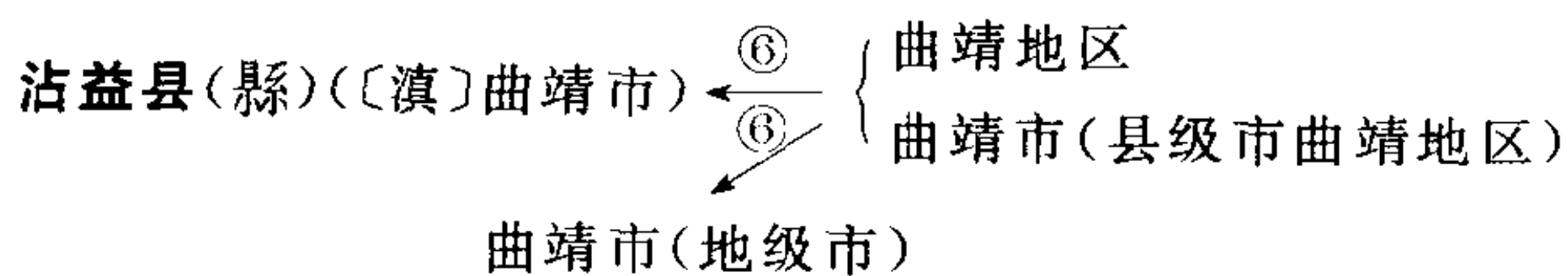
沾(化)阳(信)(无)棣行政区 见 62 页“无棣县”、312 页“阳信县”。

沾阳棣县 见 478 页“沾化县”。

沾利滨办事处 见 478 页“沾化县”。

沾(化)利(津)滨(县)蒲(台)工委 见 829 页“滨州市”。

沾益州 见 253 页“曲靖市”、478 页“沾益县”。



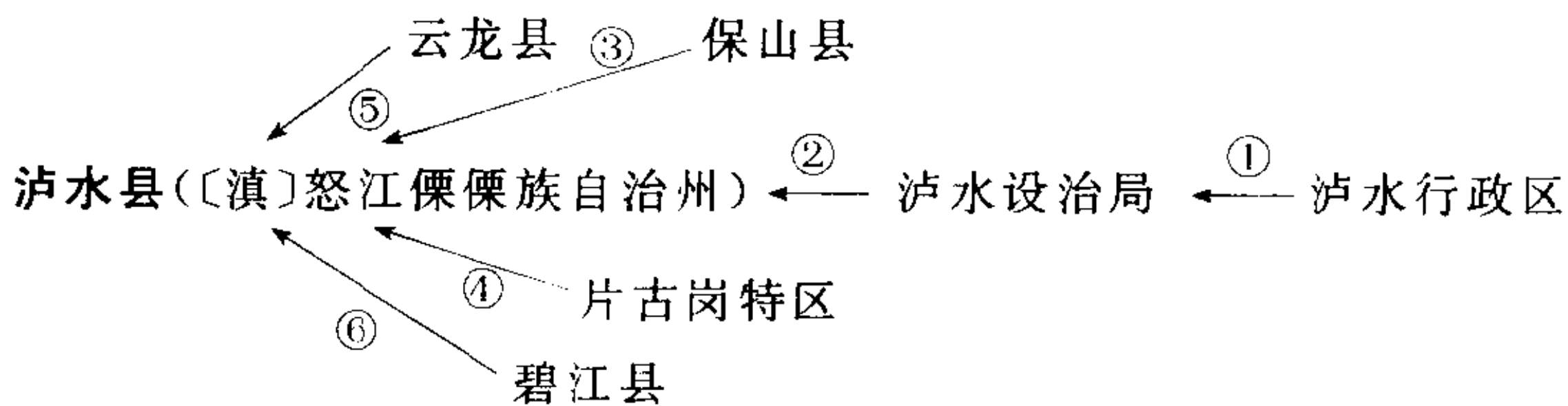
位于东经 103.8° 、北纬 25.6° 。

①1912 年称南宁州;1913 年改为曲靖县。②1912 年称沾益州;1913 年改为沾益县。③1958 年曲靖县、沾益县合并,仍称曲靖县。④1965 年二县分治,恢复曲靖县、沾益县。⑤1983 年 9 月撤销曲靖县、沾益县,设立曲靖市(县级)。⑥1997 年 5 月 6 日,经国务院批准,撤销曲靖地区和县级曲靖市,设立地级曲靖市;地级曲靖市新设麒麟区和沾益县。

参见 253 页“曲靖市”。

泸水行政区 见 479 页“泸水县”。

泸水设治局 见 479 页“泸水县”。

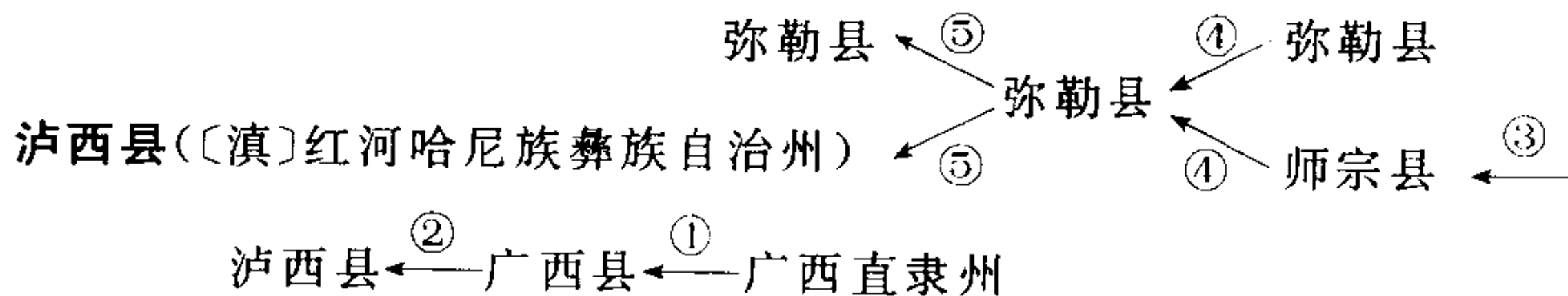


位于东经 98°34' ~ 99°09'、北纬 25°33' ~ 26°32' 之间。

因怒江(别称泸水)纵贯全境而得名。

- ①1913 年设泸水行政区;1932 年改设泸水设治局。
- ②1952 年改为泸水县。
- ③1954 年保山县上江区的蛮英、丙贡、官坝、敕茂四个乡划归泸水县。
- ④1968 年将直属丽江专区的片古岗特区划归泸水县。
- ⑤1978 年将云龙县的老窝公社划归泸水县。
- ⑥1986 年底原碧江县制撤销,古登、洛木卓二区划归泸水县。

泸宁设治局 见 700 页“冕宁县”。

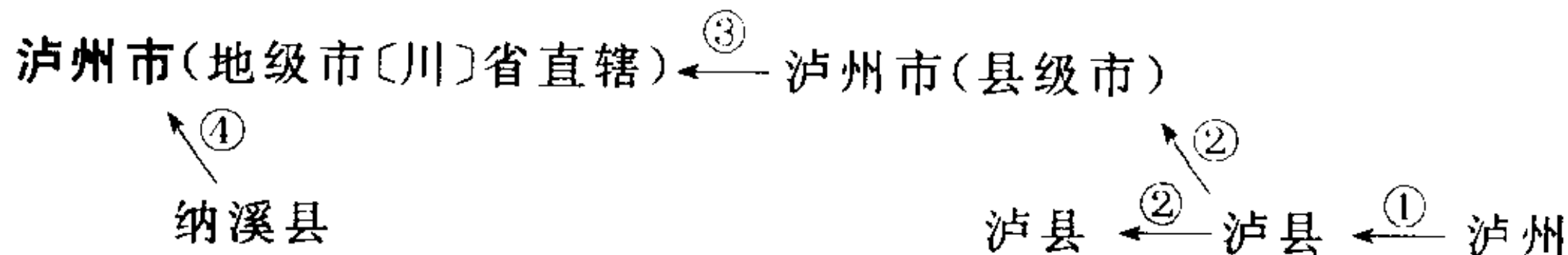


位于东经 103°30' ~ 104°04'、北纬 24°15' ~ 24°45' 之间。

- ①1912 年称广西直隶州;1913 年改为广西县。
- ②1917 年因广西县与广西省重名,改称泸西县。
- ③1958 年 10 月泸西县并入师宗县。
- ④1959 年 1 月析师宗县原泸西县的行政区域与弥勒县合并,仍称弥勒县。
- ⑤1961 年 6 月析弥勒县恢复泸西县建制。

参见 244 页“师宗县”、442 页“罗平县”、502 页“弥勒县”。

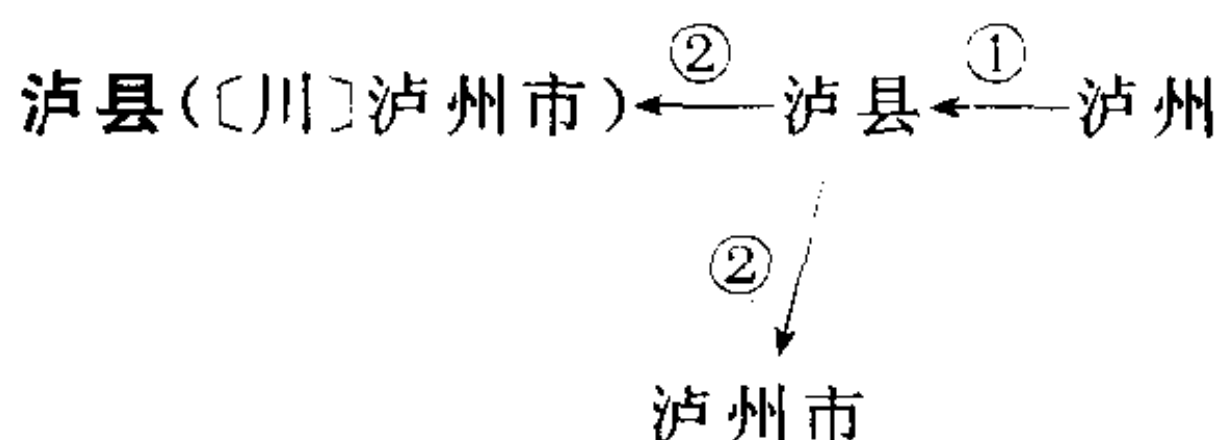
泸州 见 479 页“泸州市”、480 页“泸县”。



位于东经 105.4°、北纬 28.8°。

- ①1912 年初称泸州;1913 年改为泸县。
- ②1950 年析泸县城区设泸州市(县级市),市、县并存。
- ③1983 年 6 月泸州市升格为地级市,省直辖,委托泸州地区代管。
- ④1995 年 12 月 24 日经国务院批准,撤销纳溪县,设立泸州市纳溪区、龙马潭区。

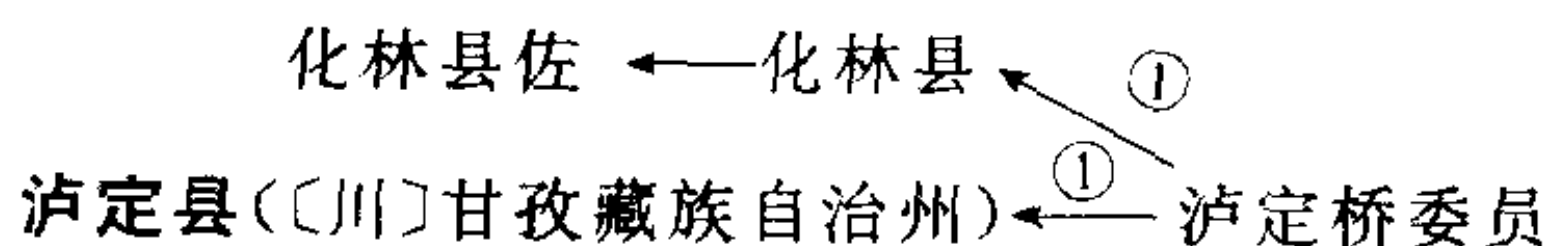
1912年隶四川省。1950年隶川南行署区。1952年复隶四川省。
 下设江阳区(原市中区)、龙马潭区和纳溪区(由原纳溪县改设)。
 参见480页“泸县”。



位于东经105°18′~105°45′、北纬28°44′~29°20′之间。

①1912年称泸州；1913年改为泸县。②1950年7月1日划泸县城区及部分郊区置泸州市，市、县并存。

1912年隶四川省。1950年隶川南行署区。1952年复隶四川省。
 参见479页“泸州市”。



位于东经101°46′~102°25′、北纬29°25′~30°10′之间。

以泸定桥名命名县名。

①1912年初称泸定桥委员；1912年以泸定桥委员辖地置泸定县、化林县。②1913年化林县改为化林县佐。

1912年隶四川省。1914年隶川边特别区。1939年隶西康省。1955年复隶四川省。

参见716页“康定县”。

泸定桥委员 见480页“泸定县”。

泸溪县(〔湘〕湘西土家族苗族自治州)

位于东经109°40′~110°36′、北纬27°54′~28°28′之间。

公元619年(唐武德二年)分沅陵地始建卢溪县。公元1649年(清顺治六年)改成泸溪县(县名沿用至今)。

泸溪县〔赣〕见666页“资溪县”。

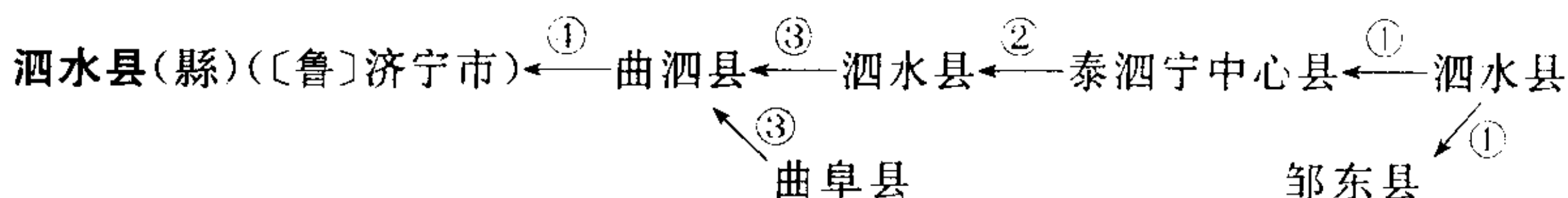
油尖旺区(區)〔港〕见561页“香港特别行政区”。

油城 见129页“玉门市”。

於潜縣 见539页“临安市”。

泗五灵凤县 见 66 页“五河县”、85 页“凤阳县”、482 页“泗县”。

泗五靈鳳縣 见 66 页“五河县”、85 页“凤阳县”、482 页“泗县”。



位于东经 117°51' ~ 117°35'、北纬 35°28' ~ 35°48' 之间。

①1912 年称泗水县；1939 年抗日期间，以滋临公路为界，路南为邹东县，路北为泰泗甯中心县。②1940 年撤销泰泗宁中心县，恢复泗水县。③1941 年 7 月，泗水县与曲阜县合并成立曲泗县。④1946 年撤销曲泗县，恢复泗水县。

参见 251 页“曲阜市”。

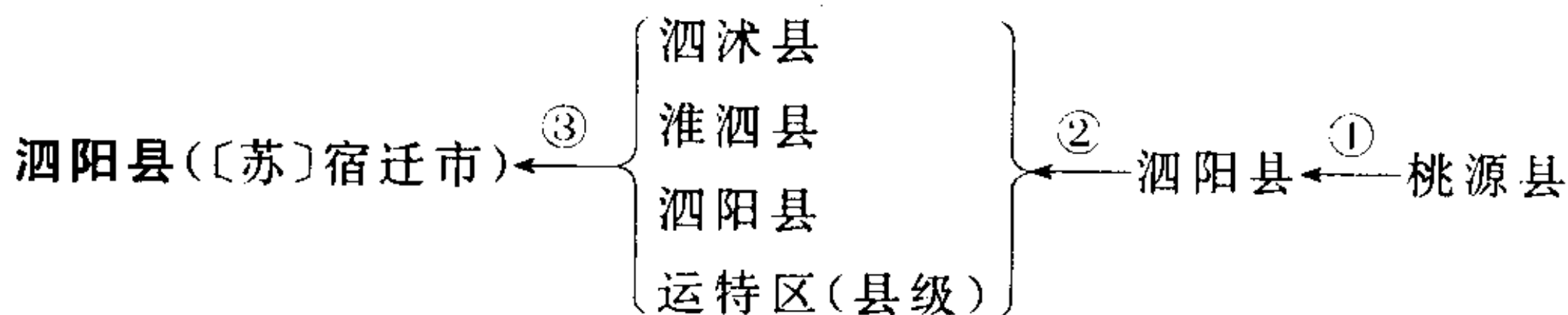
泗东办事处 见 482 页“泗县”。

泗北办事处 见 482 页“泗县”。

泗北辦事處 见 482 页“泗县”。

泗州〔苏〕 见 482 页“泗洪县”。

泗州〔皖〕 见 482 页“泗县”。



位于东经 118°20' ~ 118°48'、北纬 33°20' ~ 33°59' 之间。

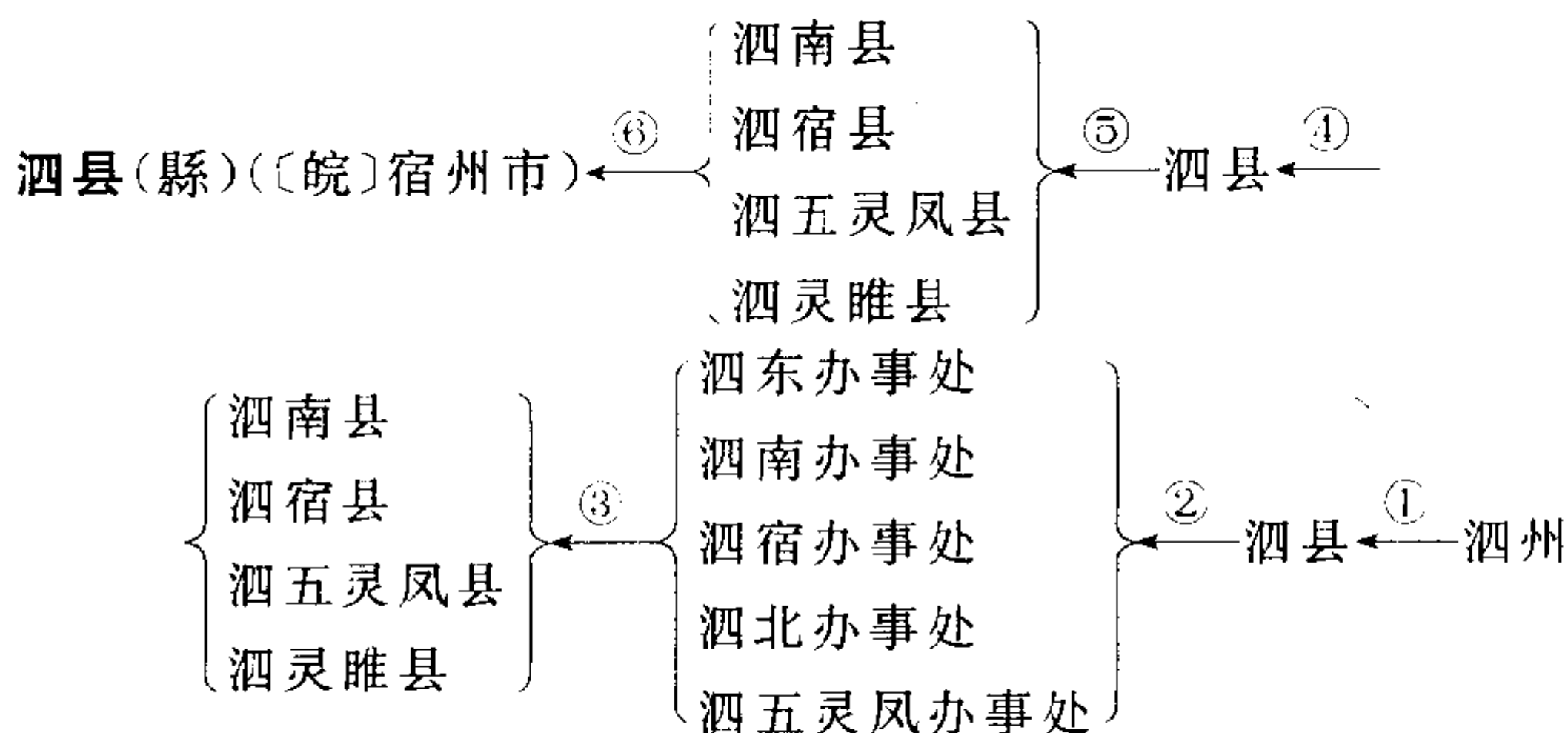
公元前 116 年(西汉元鼎元年)始建泗阳县，城址在今泗阳县新袁镇东部，因地处古泗水之阳而得名。

①1912 年称桃源县；因与湖南省桃源县同名，故于 1914 年恢复古县名——泗阳县。②1939 年 2 月 28 日日军攻陷泗阳，城毁。随后抗日民主力量分别于县之北境建泗沭县、东南境建淮泗县、西南境建泗阳县，西境夹运河建运特区(县级)。③1949 年 5 月 23 日合并为泗阳县。

1912 年隶江苏省。1939 年后泗沭县属淮海行政区，淮泗县、泗阳县属淮北行政区，运特区先属淮北行政区，后属淮海行政区。1949 年后隶苏北行署区。1952 年复隶江苏省。

参见 482 页“泗洪县”、575 页“洪泽县”。

泗县(縣)〔苏〕 见 482 页“泗洪县”。



位于东经 $117^{\circ}40' \sim 118^{\circ}10'$ 、北纬 $33^{\circ}16' \sim 33^{\circ}46'$ 之间。

①1912年4月,改泗州为泗县。②1941年10月,抗日战争期间,以泗县为中心,结合邻县边域,曾建泗东、泗南、泗宿、泗北、泗五灵凤五个办事处。③1941年末办事处先后改并为泗南县、泗宿县、泗五灵凤县、泗灵睢县。④1945年10月撤销泗南县、泗灵睢县,恢复泗县。⑤1947年冬共产党与新四军重返淮北,先后恢复泗南县、泗宿县、泗五灵凤县、泗灵睢县。⑥1949年4月恢复泗县建制。

1912年隶安徽省。1941年属苏皖边区。1942年隶淮北区。1945年10月隶苏皖边区。1946年7月复隶安徽省。1947年冬隶苏皖边区。1949年隶皖北行署区。1952年再隶安徽省。

泗灵睢县 见 482 页“泗县”、805 页“睢宁县”。

泗东办事处 见 482 页“泗县”。

泗沫县(县) 见 481 页“泗阳县”。

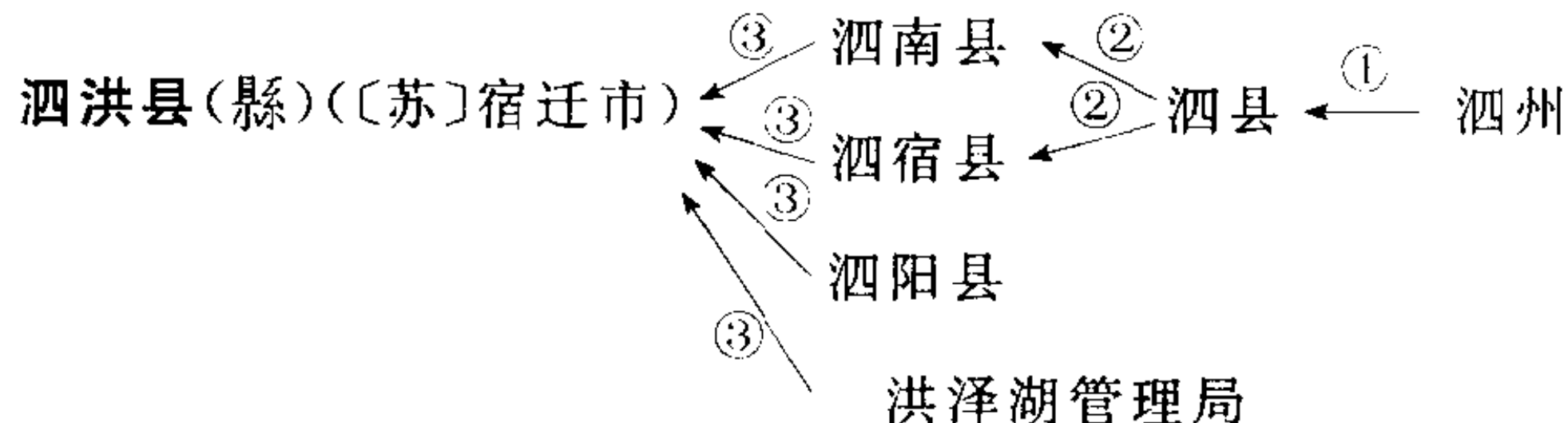
泗城府 见 173 页“田林县”、183 页“乐业县”、648 页“凌云县”。

泗南办事处 见 482 页“泗县”。

泗南县(县)[苏] 见 482 页“泗洪县”。

泗南县(县)[皖] 见 482 页“泗县”。

泗南办事处 见 482 页“泗县”。



位于东经 $117^{\circ}55' \sim 118^{\circ}46'$ 、北纬 $33^{\circ}08' \sim 33^{\circ}47'$ 之间。

取泗州、洪泽湖首字命名。

①1912年称泗州;1912年改为泗县。②1941年10月以泗县为中心,与邻县边域组建泗南、泗宿等办事处,不久改为泗南县、泗宿县。③1949年4月29日,由泗南县的上郑、峰山、双沟、车门、雪枫、崔集、管镇、鲍集八个区,泗宿县的朱湖、重岗、归仁、金镇、青阳五个区,泗阳县的龙集、界集二个区和洪泽湖管理局,共16个区(局)合并组建泗洪县。

1949年隶安徽省。1955年3月22日划归江苏省。

泗宿办事处 见482页“泗县”。

泗宿县(縣)[苏]482页“泗县”、730页“宿迁市”。

泗宿县(縣)[皖] 见482页“泗县”。

泗宿辦事處 见482页“泗县”。

泗陽縣 见481页“泗阳县”、482页“泗洪县”、575页“洪泽县”。

泗靈睢縣 见482页“泗县”、805页“睢宁县”。

交河县

↓^⑫

泊头市(县级市[冀]沧州市)←^⑪泊头市(县级市,省直辖)←^⑬泊头市(县级市,沧州地区)←^⑪泊头镇(交河县辖)←^⑩泊头镇(南皮县辖)←^⑨泊头镇(天津市辖)←^⑧泊头镇(交河县辖)←^⑦泊头市(县级市,天津专区)←^⑥泊头市(县级市,沧县专区)←^⑤泊头市(地级市)←^④泊头镇(县级镇)←^③泊头市(县级市)←^②泊头市←^①交河县

位于东经116°02'~116°45'、北纬37°50'~38°14'之间。

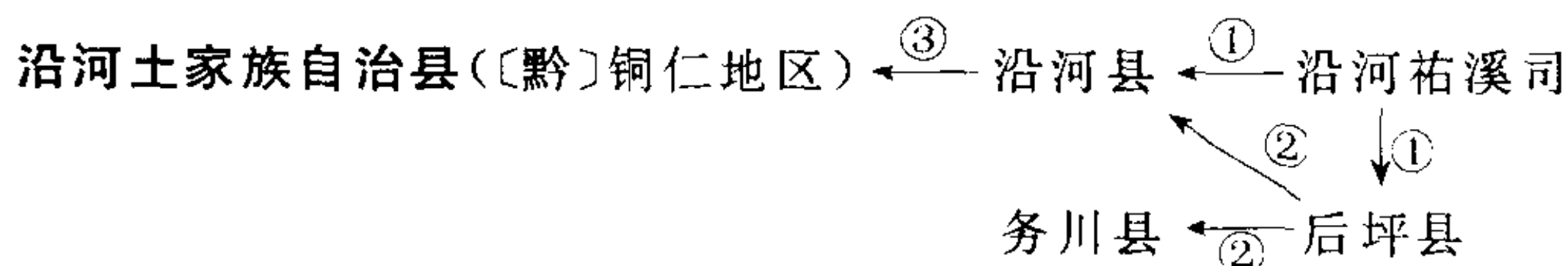
①1912年称交河县;1946年析交河县泊头镇置泊头市。②1948年2月置泊头市(县级市)。③1949年改泊头市为泊头镇(县级镇)。④1953年12月泊头市升格为地级市。⑤1956年泊头市改为县级市,由沧县专区辖。⑥1958年4月泊头市(县级市)改由天津专区辖。⑦1958年10月撤销泊头市,并入交河县,称泊头镇。⑧1958年12月泊头镇改由天津市辖。⑨1961年7月泊头镇改由南皮县辖。⑩1962年3月泊头镇复划归交河县辖。⑪1982年12月,泊头镇改为泊头市(县级市),由沧州地区辖。⑫1983年5月,交河县撤销,并入泊头市。⑬1993年6月19日,泊头市(县级市),改由省直辖。⑭1995年泊头市(县级市),改为由省直辖,地级市代管。

民国初年隶直隶省。1928年6月隶河北省。1946年隶晋察冀边区。1949年复隶河北省。

泊头镇 见 483 页“泊头市”。

泊頭市 见 483 页“泊头市”。

泊頭鎮 见 483 页“泊头市”。



位于东经 108°03'~108°38'、北纬 28°12'~29°05'之间。

①1912 年称沿河祐溪司；1914 年设沿河县、后坪县。②1942 年撤销后坪县，大部并入沿河县，一部分并入务川县。③1986 年 10 月 7 日，经国务院批准，撤销沿河县，设立沿河土家族自治县。

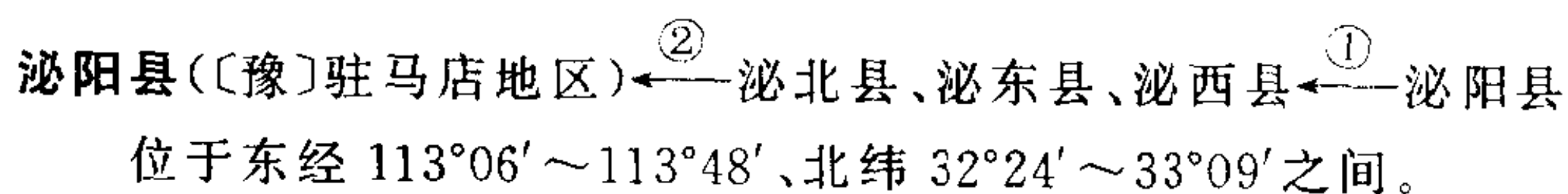
沿河县(縣) 见 484 页“沿河土家族自治县”。

沿河祐溪司 见 484 页“沿河土家族自治县”。

泌东县 见 484 页“泌阳县”。

泌北县 见 484 页“泌阳县”。

泌西县(縣) 见 484 页“泌阳县”。



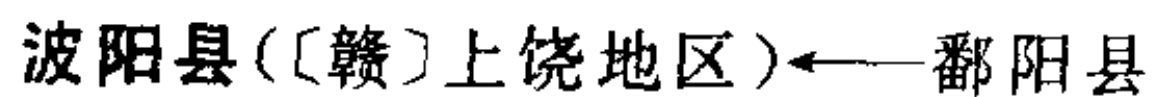
位于东经 113°06'~113°48'、北纬 32°24'~33°09'之间。

①1912 年称泌阳县；1947 年 11 月泌阳县解放，县境划分为泌北、泌东、泌西三县。②1949 年初泌北、泌东、泌西三县合并，仍称泌阳县。

参见 375 页“社旗县”。

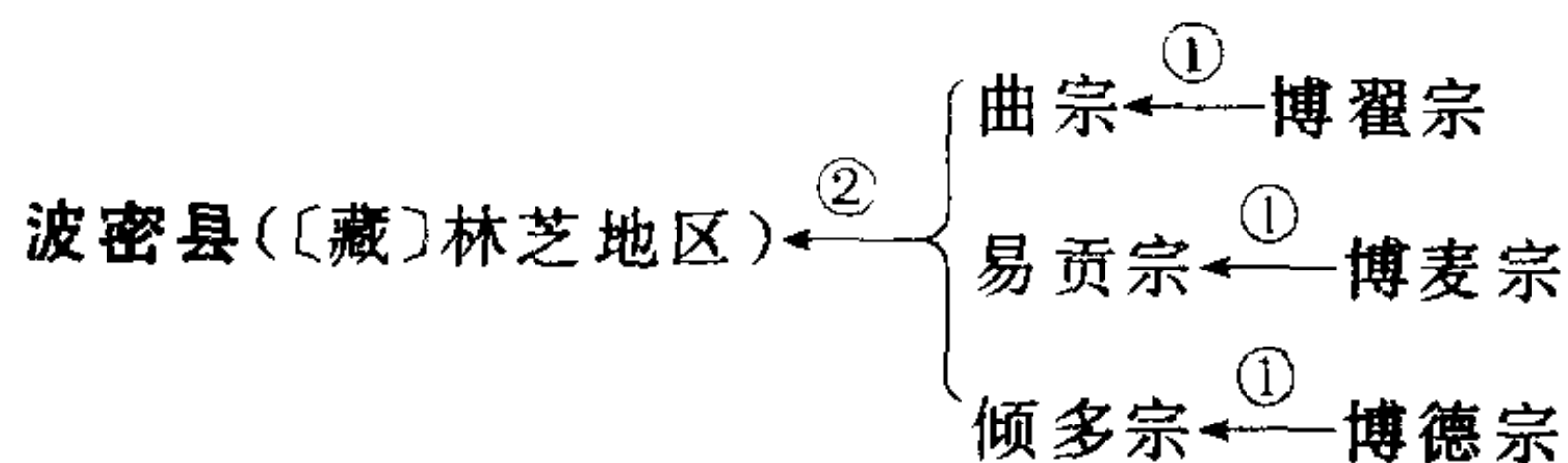
泌東縣 见 484 页“泌阳县”。

泌陽縣 见 484 页“泌阳县”。



位于东经 116°24'~117°06'、北纬 28°47'—29°42'之间。

1912 年称鄱阳县；1957 年 2 月 9 日，因“鄱”字生僻难认，经国务院批准，改名波阳县。



位于东经 $94^{\circ}00' \sim 97^{\circ}05'$ 、北纬 $29^{\circ}07' \sim 30^{\circ}40'$ 之间。

①1912年称博翟宗、博麦宗、博德宗；1954年博翟宗更名为曲宗，博麦宗更名为易贡宗，博德宗更名为倾多宗。②1959年12月三宗合并成立波密县。

民国初年隶川边特别区。1928年隶西康省。1950年隶昌都地区。1956年隶西藏自治区筹备委员会。1965年9月隶西藏自治区。

泽州县(〔晋〕晋城市)←—晋城市郊区

1996年8月8日，经国务院批准，撤销晋城市郊区，设立泽州县。

泽库县(〔青〕黄南藏族自治州)←^④—同仁藏族自治州←^③—同仁县
 ↙^⑤
 同仁县

←^②—循化县←^①—循化厅

位于东经 $100^{\circ}34' \sim 102^{\circ}08'$ 、北纬 $34^{\circ}45' \sim 35^{\circ}32'$ 之间。

“泽库”系藏语，意为“山间盆地”，因地势得名。

①1912年称循化厅；1913年改为循化县。②1931年析循化县部分区域置同仁县。③1952年同仁县改称同仁藏族自治州。④1953年将原同仁县管辖的泽库地区析置泽库县。⑤1954年同仁藏族自治州改称同仁县。

参见 247 页“同仁县”。

泽普县(〔新〕喀什地区)←—叶城县

位于东经 $76^{\circ}55' \sim 77^{\circ}28'$ 、北纬 $37^{\circ}55' \sim 38^{\circ}19'$ 之间。

因泽勒普善河，简称泽普河而得名。

1912年称叶城县；1921年析叶城县部分行政区置泽普县。

1921年隶新疆省。1955年隶新疆维吾尔自治区。

涇川县(〔甘〕平凉地区)←^②—涇县←^①—涇州

 ↙^③ ↙^③
 ④ ④

 灵台县 崇信县

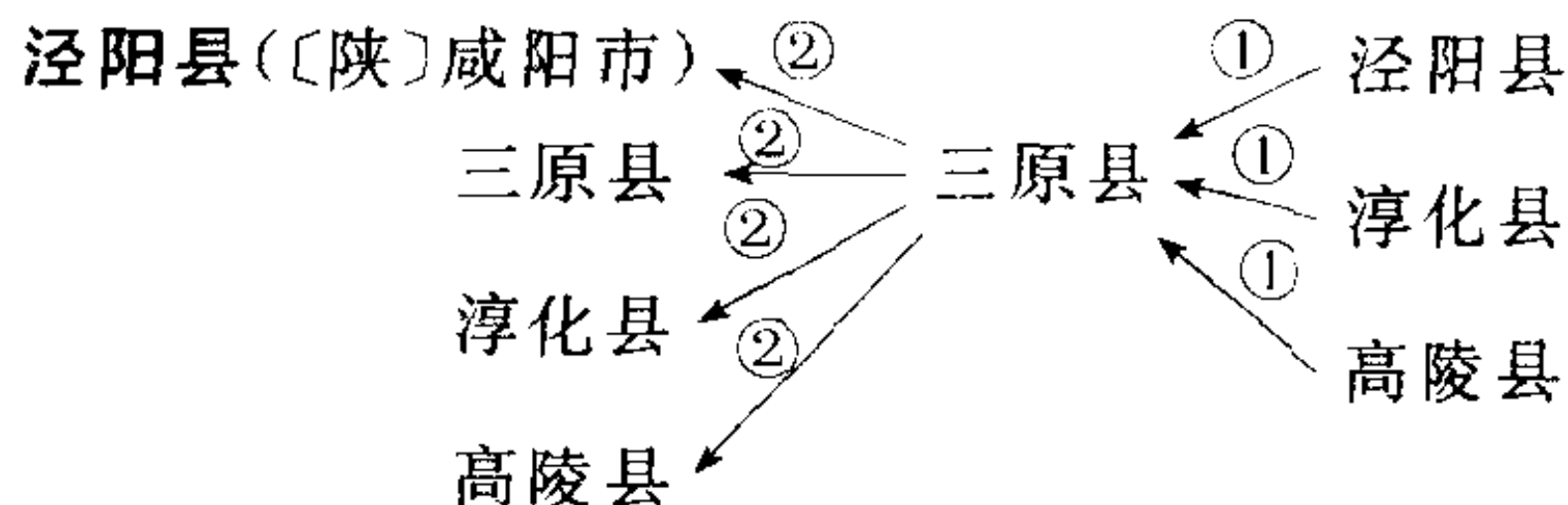
位于东经 $107^{\circ}10' \sim 107^{\circ}45'$ 、北纬 $35^{\circ}11' \sim 35^{\circ}31'$ 之间。

因涇水而得名。

①1912年称涇州；1913年改为涇县。②1914年因与安徽涇县重名，改称涇川县。③1958年12月撤销崇信县、灵台县，并入涇川县。④1962年1月1日将崇信县、灵台县析出，三县恢复原建制。

参见 261 页“华亭县”、380 页“灵台县”、700 页“崇信县”。

泾州 见 485 页“泾川县”。



位于东经 $108^{\circ}29' \sim 108^{\circ}59'$ 、北纬 $34^{\circ}26' \sim 34^{\circ}44'$ 之间。

战国秦置泾阳县,因位于泾水之北,故称泾阳。

①1912 年称泾阳县;1958 年 12 月经阳县与淳化县、高陵县一起并入三原县。②1961 年 9 月四县分治,恢复泾阳县、三原县、淳化县、高陵县原建制。

泾县〔甘〕见 485 页“泾川县”。

泾县(〔皖〕宣城地区) 黄山市(黄山区)

位于东经 $117^{\circ}58' \sim 117^{\circ}40'$ 、北纬 $30^{\circ}23' \sim 30^{\circ}51'$ 之间。

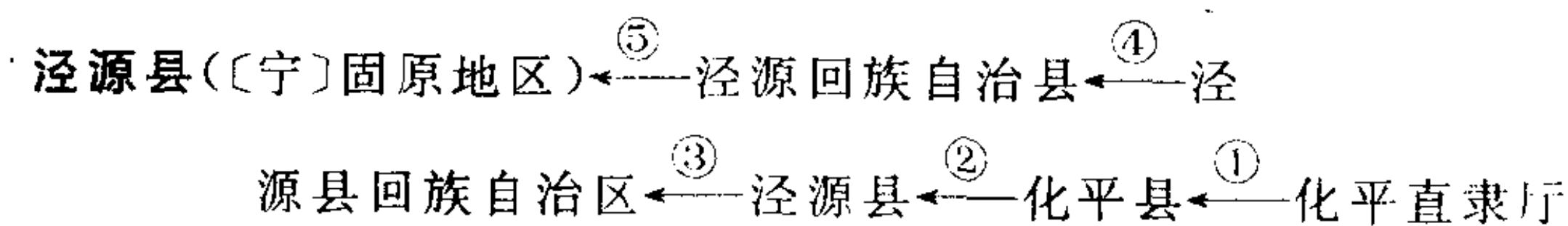
秦置泾县,因境内主要河流青弋江古称泾水,县以水名命名而称泾县。

泾县是宣纸的故乡,故有“宣纸之乡”之称。

1912 年称泾县;1956 年 3 月划泾县樵山乡归今黄山市(黄山区)管辖。

1912 年隶安徽省。1949 年隶皖南行署区。1952 年复隶安徽省。

泾源回族自治区 见 486 页“泾源县”。



位于东经 $106^{\circ}12' \sim 106^{\circ}30'$ 、北纬 $35^{\circ}14' \sim 35^{\circ}37'$ 之间。

因泾河发源于本县故而得名。

①1912 年称化平直隶厅。1913 年改化平县;②1950 年 9 月改为泾源县。③1953 年 5 月 11 日经国务院批准,成立泾源县回族自治区。④1955 年 5 月改为泾源回族自治区。⑤1958 年复名泾源县。

1912 年隶甘肃省。1958 年 10 月隶宁夏回族自治区。

泾源县回族自治区 见 486 页“泾源县”。

治多县(县)(〔青〕玉树藏族自治州) ←^① 玉树县
 ↓^②
 曲麻莱县

位于东经 95°6'、北纬 33°8'3。

“治多”系藏语,意为“长江上游”。

①1929 年始建玉树县;1953 年 10 月 25 日析玉树县尤秀地区置治多县。②1958 年 10 月将上年措肖格(乡)划归曲麻莱县。

参见 131 页“玉树县”、252 页“曲麻莱县”。

郑州 见 487 页“郑州市”。

郑州市(地级市〔豫〕) ←^② 郑县 ←^① 郑州

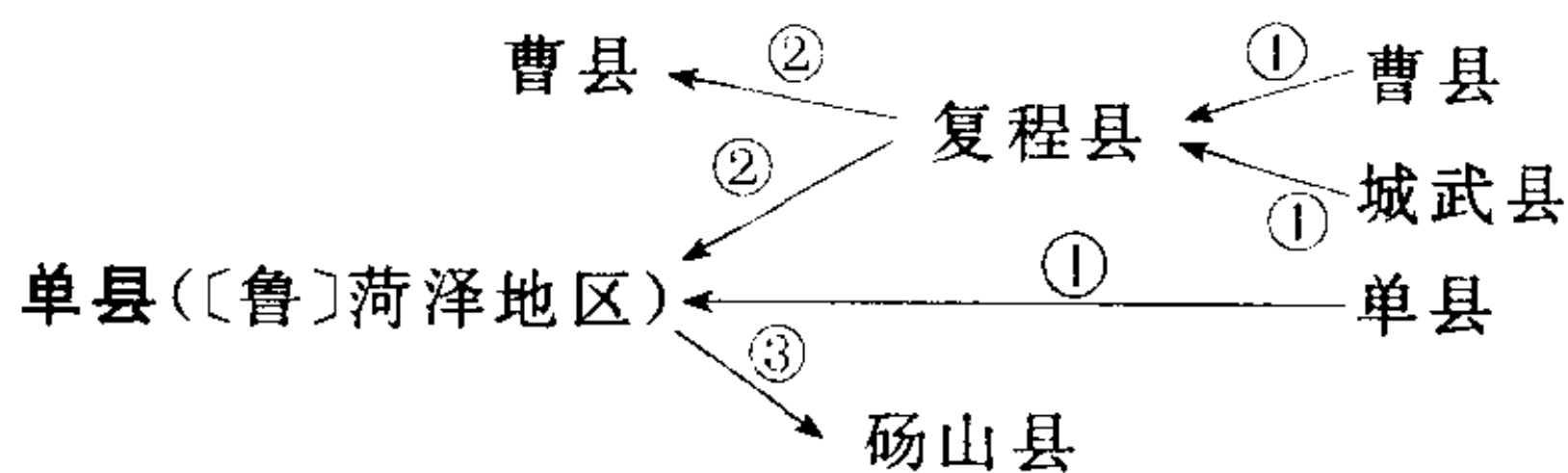
位于东经 113.6°、北纬 34.7°。

因 1923 年京汉铁路工人在此举行了“二七”大罢工,故有“二七城”之称。

①1912 年称郑州;1913 年改为郑县。②1948 年改为郑州市。1954 年省会由开封市移至郑州。

下设二七区、上街区、中原区、邙山区、金水区和管城回族区。

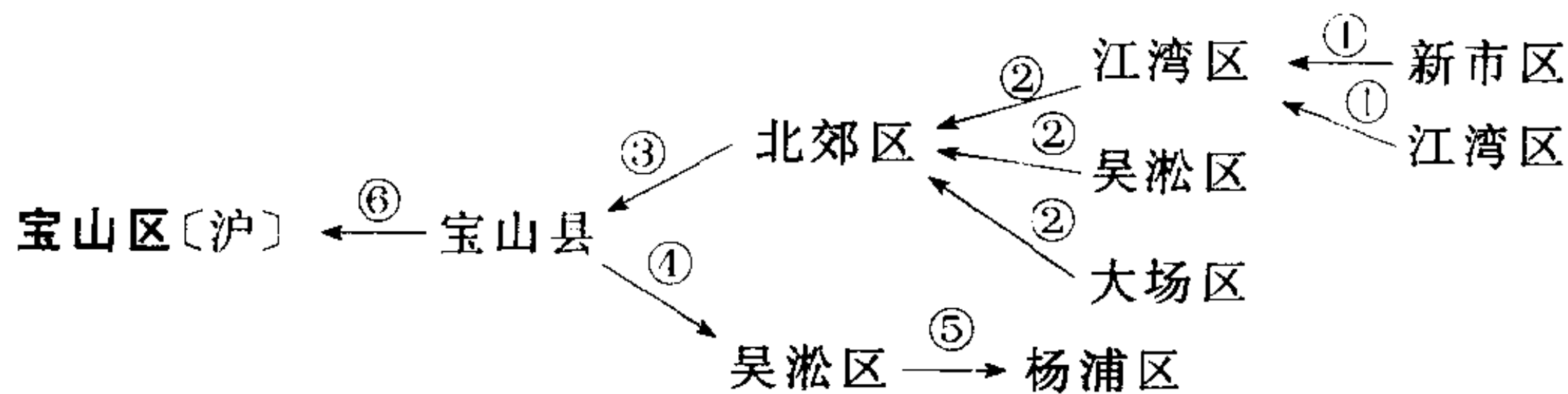
郑县 见 487 页“郑州市”。



位于东经 115°48'~116°24'、北纬 34°34'~34°56' 之间。

①1912 年称曹县、城武县、单县;1945 年为纪念革命烈士袁复荣、朱程,析曹县、城武县各一部置复程县,县名取烈士名各一字名之。②1956 年撤销复程县,将其东部的高韦庄区、高老家区划归单县(其他部分划归曹县)。③1956 年将单县的大寨区划归安徽省碭山县。

参见 421 页“碭山县”、692 页“曹县”。



公元1412年(明永乐十年)在今浦东新区高桥东北筑土山,为航海标帜,称宝山,以后以此命名县区。

①1952年撤销新市区和江湾区,设立新的江湾区。②1956年,江湾区、吴淞区、大场区合并成立北郊区。③1958年11月,撤销北郊区,部分辖区并入宝山县,其他部分并入闸北区、虹口区、提篮桥区、榆林区、杨浦区。④1960年析宝山县部分地置吴淞区。⑤1964年撤销吴淞区,全部并入杨浦区。⑥1988年撤销宝山县,置宝山区。

1912年隶江苏省。1937年隶伪上海特别市。1945年复隶江苏省。1949年隶苏南行署区。1953年复隶江苏省。1958年划归上海市。

参见551页“虹口区”。

宝山县 见325页“杨浦区”、471页“闸北区”、487页“宝山区”。

宝丰县(〔豫〕平顶山市)←^②平顶山市农村工作办事处←^①宝丰县

位于东经112°43′~113°18′、北纬33°39′~34°02′之间。

公元1120年(宋徽宗宣和二年)朝廷以“宝货兴发”为因,赐名“宝丰”。

①1912年至1959年12月沿用宝丰一名;1960年1月,撤销宝丰县,设平顶山市农村工作办事处。②1961年10月恢复宝丰县建制。

·参见147页“平顶山市”。

宝宁县 见40页“广南县”。

宝庆府 见390页“邵阳县”。

宝庆县 见389页“邵东县”、390页“邵阳县”。

宝兴县(〔川〕雅安地区)←穆坪设治局

位于东经102°28′~103°02′、北纬30°09′~30°54′之间。

取《礼记·中庸》“宝藏兴焉”之意而称宝兴县。

1928年建穆坪设治局;1929年改建为宝兴县。

1929年隶四川省。1939年隶西康省。1955年复隶四川省。

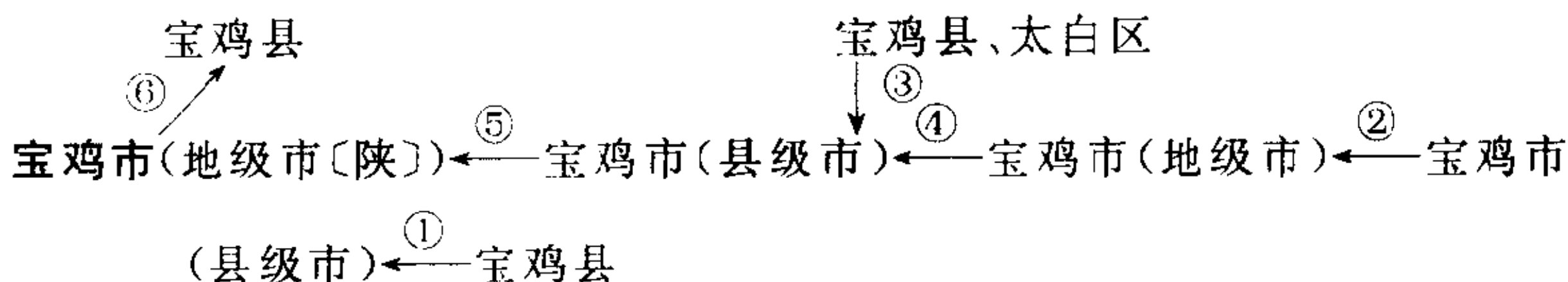
宝安县 见595页“珠海市”、752页“惠阳市”、729页“深圳市”、729页“深圳市”。

宝应县(〔苏〕扬州市)

位于东经119°07′~119°43′、北纬33°02′~33°25′之间。

1912年隶江苏省。1949年隶苏北行署区。1953年复隶江苏省。

参见466页“金湖县”、575页“洪泽县”。

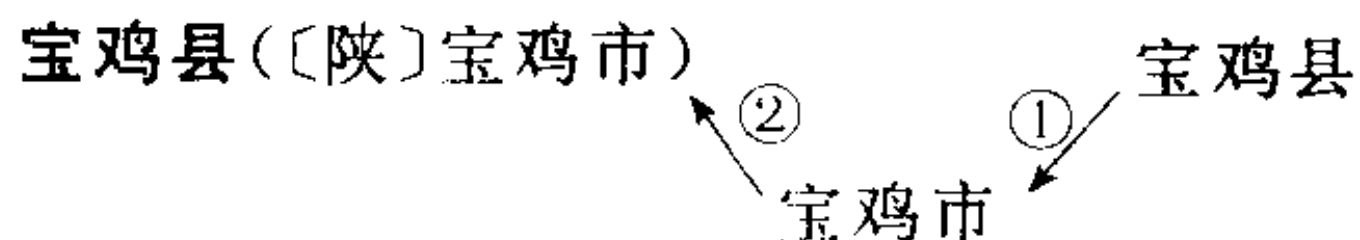


位于东经 $106^{\circ}18' \sim 107^{\circ}34'$ 、北纬 $34^{\circ}7' \sim 34^{\circ}44'$ 之间。

- ①1912年称宝鸡县；1949年析宝鸡县城区置宝鸡市(县级市)，实行市、县分治。②1953年宝鸡市改为地级市。③1958年宝鸡县和太白区(县级)并入宝鸡市。④1961年宝鸡市改为县级市。⑤1966年宝鸡市改为地级市。⑥1971年析宝鸡市原宝鸡县行政区域，重置宝鸡县。

下设金台区和渭滨区。

参见70页“太白县”。

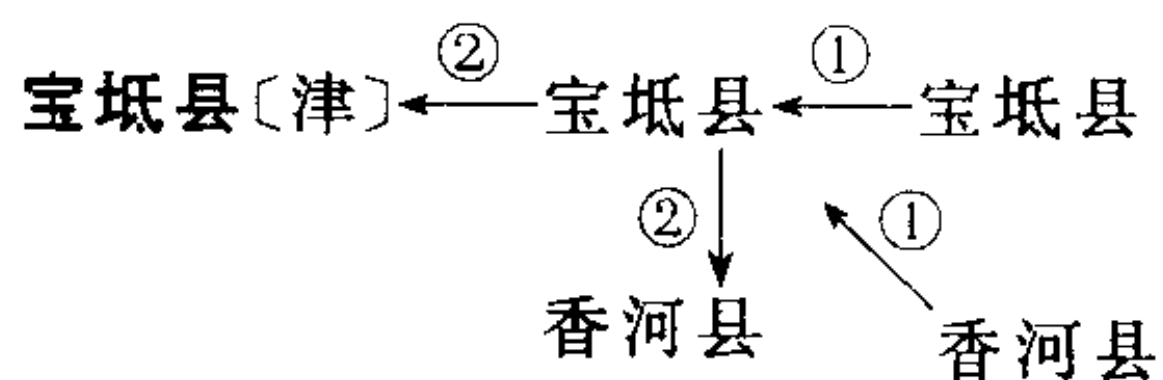


位于东经 $106^{\circ}18' \sim 107^{\circ}34'$ 、北纬 $34^{\circ}07' \sim 34^{\circ}44'$ 之间。

“宝鸡”一名得自传说陈仓山有“石鸡啼鸣”，故名宝鸡。

- ①1912年称宝鸡县；1958年并入宝鸡市。②1971年析宝鸡市原宝鸡县行政区域重置宝鸡县。

参见70页“太白县”、489页“宝鸡市”。



位于东经 $117^{\circ}08' \sim 117^{\circ}40'$ 、北纬 $39^{\circ}21' \sim 39^{\circ}50'$ 之间。

公元1172年(金大定十二年)始建宝坻县，取《诗经》：“如坻如京”之意而称宝坻县。

- ①1912年沿称宝坻县；1958年6月，香河县与宝坻县，合并，仍称宝坻县。②1962年6月，宝坻、香河两县分设。

民国初年隶顺天府；1914年隶京兆地方。1928年隶河北省。1946年1月隶冀东区。1949年8月隶河北省。1973年8月1日划归天津市辖。

宝坻县〔冀〕见560页“香河县”。

宝昌县〔内蒙古〕见69页“太仆寺旗”、134页“正镶白旗”。

宝昌县〔冀〕见472页“沽源县”。

宝昌招垦设治局 见69页“太仆寺旗”。

宝沽县 见 69 页“太仆寺旗”。

宝清州 见 490 页“宝清县”。

宝清县(〔黑〕双鸭山市)←—宝清州

位于东经 $131^{\circ}12' \sim 133^{\circ}30'$ 、北纬 $45^{\circ}45' \sim 46^{\circ}55'$ 之间。

因县城南宝清河而得名。“宝清”为满语,意为“猴子”。

1912 年称宝清府;1916 年改为宝清县。

1912 年隶吉林省。1932 年隶伪满吉林省。1934 年 12 月隶伪满三江省。

1939 年 6 月隶伪满东安省。1943 年 10 月隶伪满东满总省。1945 年

5 月隶东满省。1945 年光复后隶合江省。1947 年 10 月隶牡丹江省。

1948 年 7 月隶合江省。1949 年 5 月隶松江省。1954 年 8 月隶黑龙江省。

宝源县 见 472 页“沽源县”。

宗嘎下宗 见 228 页“吉隆县”。

宗嘎上宗 见 228 页“吉隆县”。

定乡县 见 45 页“乡城县”。

定日县(〔藏〕日喀则地区) ← 定日溪
← 协嘎尔宗

位于东经 $86^{\circ}20' \sim 87^{\circ}44'$ 、北纬 $27^{\circ}47' \sim 29^{\circ}08'$ 之间。

传说有一个喇嘛掷石,“定”的一声落在地上,后来在该地的小山上修建了寺庙,即取名“定日寺”。“日”藏语意为“山”,定日县名由此而来。

1960 年 6 月前称定日溪和协嘎尔宗;1960 年 6 月合并成立定日县。

1912 年隶西藏办事长官辖区。1914 年隶西藏地方。1956 年隶西藏自治区筹备委员会。1965 年 9 月隶西藏自治区。

参见 494 页“定结县”。

定日溪(谿) 见 490 页“定日县”。

定凤怀县 见 85 页“凤阳县”。

定平县(縣) 见 146 页“平坝县”。

定北县(縣) 见 491 页“定州市”。

定边县(〔陕〕榆林地区) ← 安边县 ③
← 定边县 ②
← 吴旗县 ①

位于东经 107°15'~108°22'、北纬 36°49'~37°52' 之间。

公元 1099 年(元符二年),范仲淹在原县属头道川建筑一城(1942 年入吴旗县),赐名“定边”,取“底定边疆”之意。

- ①1912 年称定边县;1942 年析定边县的罗涧、黄砭两区建吴旗县。
- ②1945 年析定边县部分区域置安边县;定国县、安国县、吴旗县并存。
- ③1949 年安边县并入定边县。

隶陕西省(1937 年曾隶陕甘宁边区)。

参见 348 页“吴旗县”。

定西县(縣)(〔甘〕定西地区)←—安定州

位于东经 104°12'~105°01'、北纬 35°17'~36°02' 之间。

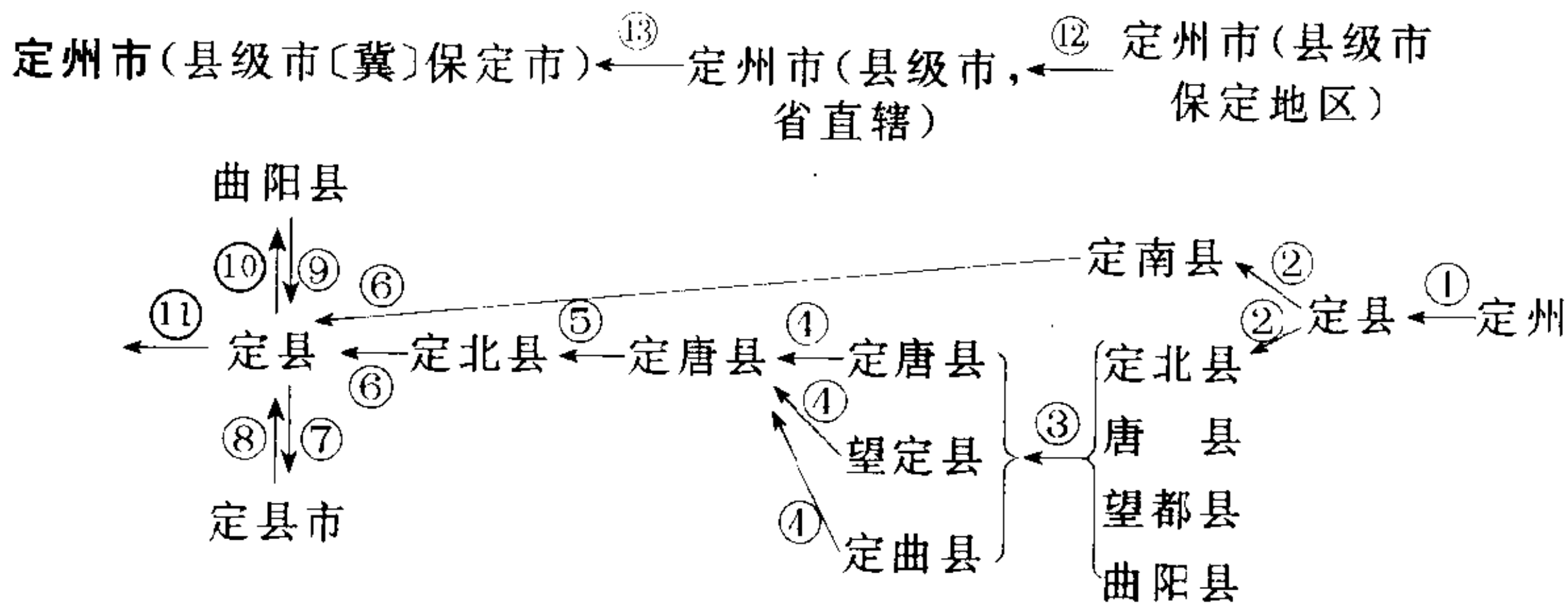
今定西县城所在地古称为努扎川,最早见于宋史。其时称兰州附近的西使城(今榆中三角城)为定西城,取“安定西边”之意。后来西使城改为通远军,就将定西这一名称移用于努扎川。

1912 年称安定州;1914 年改为定西县。

定西特别区(區) 见 72 页“屯昌县”。

定曲县(縣) 见 491 页“定州市”。

定州 见 491 页“定州市”。



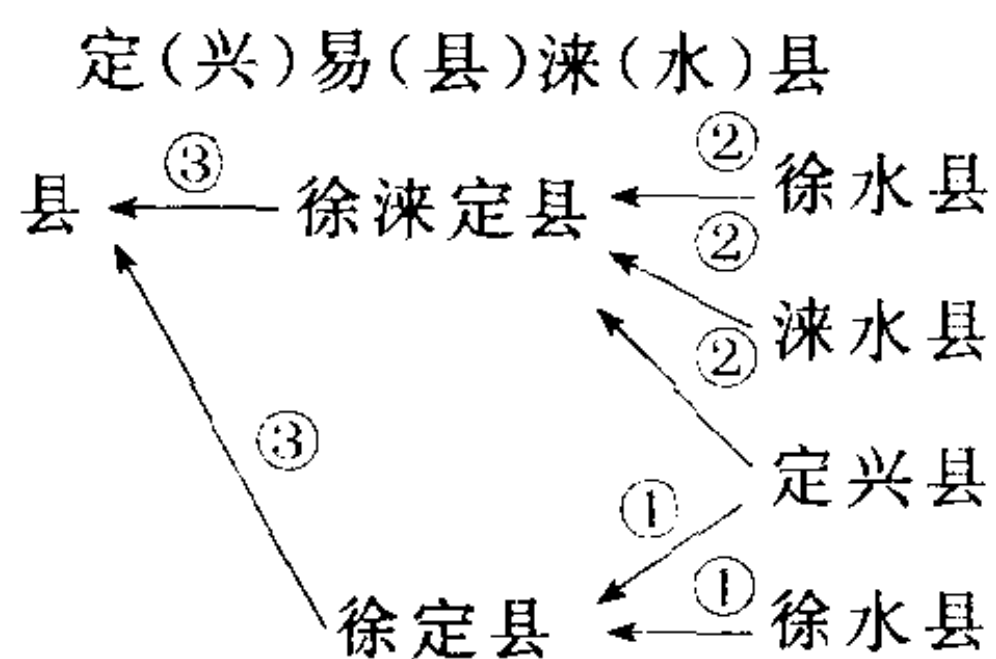
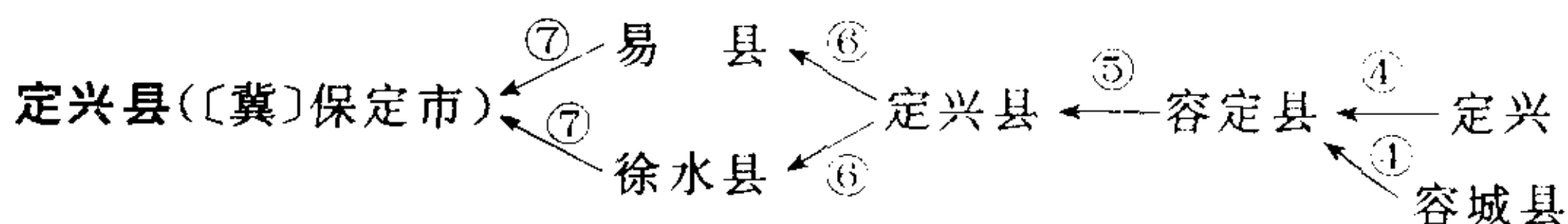
位于东经 114°49'~115°15'、北纬 38°15'~38°40' 之间。

因有 1000 余年历史的“鳌山灯”民族艺术,且每年都有新花样,故有“鳌灯之乡”之称。

- ①1912 年称定州;1913 年改为定县。
- ②1937 年 10 月将定县划分为定南县、定北县 2 县。
- ③1940 年冬,定北县与唐县、望都县、曲阳县部分地区分别合置定唐县、望定县、定曲县。
- ④1944 年,定唐县、望定县、定曲县 3 县合并,仍称定唐县。
- ⑤1947 年定唐县改名为定北县。
- ⑥

1947年定南县、定北县合并,复名定县。⑦1948年7月析定县城区置定县市。⑧1949年2月撤销定县市,并入定县。⑨1958年12月20日,撤销曲阳县,并入定县。⑩1961年7月9日析定县,复置曲阳县。⑪1986年撤销定县,改设定州市(县级市),由保定地区辖。⑫1994年定州市(县级市)改为由省直辖。⑬1995年定州市(县级市)改为由省直辖,地级市代管。

民国初年隶直隶省。1928年6月隶河北省。1938年定南县隶冀中区,定北县隶冀西区。1941年隶晋察冀边区。1948年隶华北行政区。1949年8月复隶河北省。



位于东经 $115^{\circ}30' \sim 115^{\circ}57'$ 、北纬 $39^{\circ}05' \sim 39^{\circ}20'$ 之间。

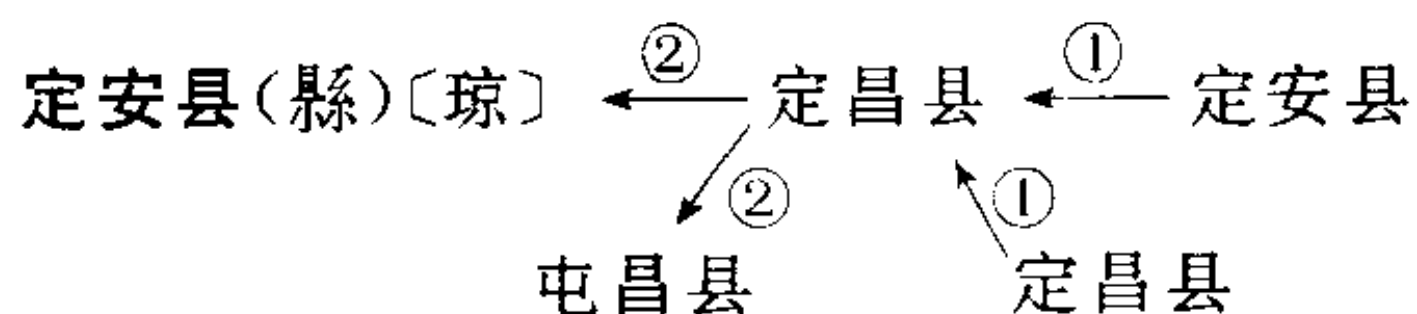
①1912年称定兴县;1942年12月定兴县与徐水县边境地组成徐定县。

②1943年8月析定兴县、徐水县、涑水县边沿地区置徐涑定县;1943年下半年同时置定(兴)易(县)涑(水)县,1945年11月15日撤销。

③1944年撤销徐涑定县和徐定县,恢复定兴县建制。④1947年5月,定兴县的路东与容城县连境区组成容定县。⑤1949年8月1日,定兴县恢复原建制,由省直辖。⑥1958年12月20日,撤销定兴县,其辖地分别并入易县和徐水县。⑦1961年7月9日,析易县、徐水县,重置定兴县。

民国初年隶直隶省。1928年6月隶河北省。1938~1940年隶冀西区、冀中区。1943年隶北岳区。1944年7月隶冀察区、冀晋区。1945年11月隶察哈尔省。1949年8月复隶河北省。

参见440页“易县”、634页“徐水县”、652页“涑水县”、665页“容城县”。



位于东经 $110^{\circ}07' \sim 110^{\circ}31'$ 、北纬 $19^{\circ}31' \sim 19^{\circ}44'$ 之间。

①1912年称定安县；1958年12月，定安与屯昌二县合并，称定昌县。②

1961年5月二县分治，恢复定安县、屯昌县。

1912年隶广东省。1988年4月隶海南省。

参见563页“保亭黎族苗族自治县”、741页“琼中黎族苗族自治县”。

定远厅 见862页“镇巴县”。

定远县〔川〕 见403页“武胜县”。

定远县〔陕〕 见862页“镇巴县”。

定远县〔〔皖〕滁州市〕

位于东经 $117^{\circ}13' \sim 118^{\circ}15'$ 、北纬 $32^{\circ}13' \sim 32^{\circ}42'$ 之间。

公元524年(梁武帝普通五年)，派定远将军曹世宗攻破西曲阳，收复淮南失地，将西曲阳、阴陵、东城三县并为定远郡，置定远县。取安定边界，收复远方失地之意命名。定远一名沿用至今。

1912年隶安徽省。1949年隶皖北行署区。1952年为隶安徽省。

参见92页“长丰县”、433页“明光市”。

定远县〔滇〕 见315页“牟定县”。

定县(縣) 见250页“曲阳县”、491页“定州市”。

定县市 见491页“定州市”。

定环县 见393页“环县”。

定(興)易(縣)涑(水)縣 见492页“定兴县”、652页“涑水县”。

定罗土司 见43页“马山县”。

定昌县 见493页“定安县”。

定(兴)易(县)涑(水)县 见492页“定兴县”、652页“涑水县”。

定易涑联合縣 见440页“易县”。

定易涑联合縣 见440页“易县”。

定南厅 见493页“定南县”。

定南县(縣) 见491页“定州市”。

定南县(縣)〔〔赣〕赣州市〕^③——历市^②——定南县^①——定南厅

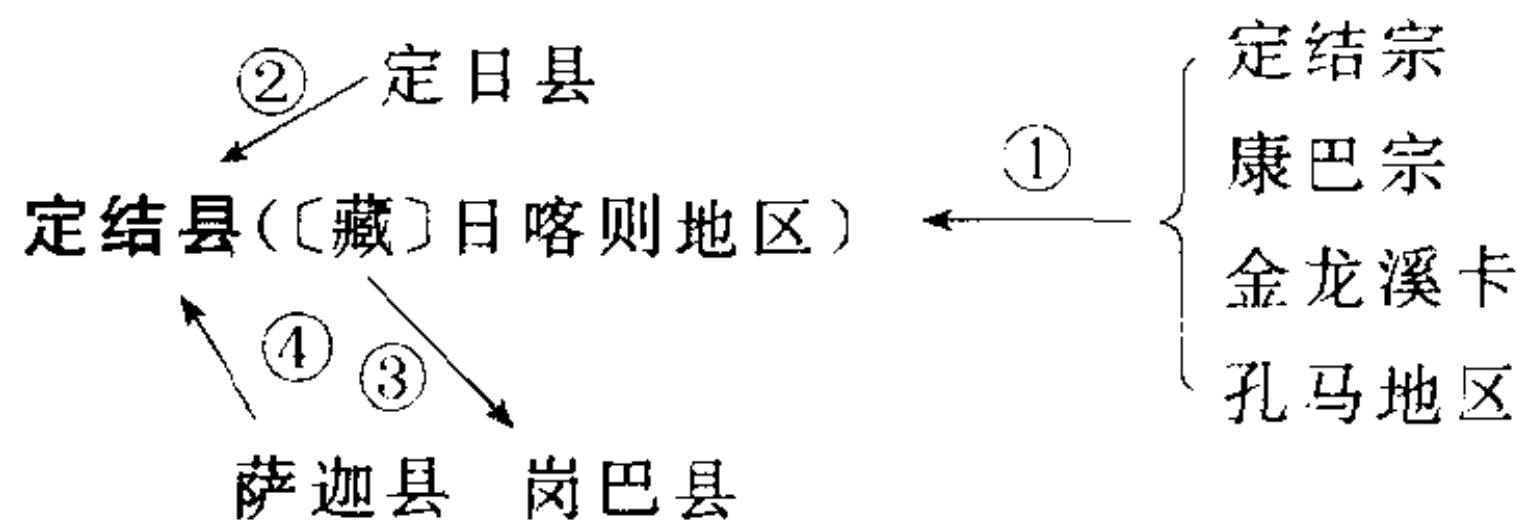
位于东经 $114^{\circ}51' \sim 115^{\circ}21'$ 、北纬 $24^{\circ}35' \sim 25^{\circ}02'$ 之间。

①1912年称定南厅；1914年改为定南县。②1927年定南县署迁至下历

司,更名历市。③1931年复名定南县。

参见141页“龙南县”。

定南廳 见493页“定南县”。



位于东经 $87^{\circ}20'$ ~ $88^{\circ}23'$ 、北纬 $27^{\circ}47'$ ~ $28^{\circ}42'$ 之间。

相传很早以前,境内定结湖中一座小山包下长出一块石头,“定结”因此而得名。藏语意为从地底下生长出来的。

①1960年前分别为定结宗、康巴宗、金龙溪卡、孔马地区;1960年1月将它们合并成立定结县。②1961年将定日县卡达区管辖的陈塘划归定结县。③1962年2月从定结县划出岗巴区和塔杰区(即1959年前的康巴宗和孔马地区)成立岗巴县;1964年撤销岗巴县,并入定结县;1965年又恢复岗巴县。④1988年6月将萨加县的郭加乡划归定结县。

1912年后隶西藏办事长官辖区。1914年隶西藏地方。1956年隶西藏自治区筹备委员会。1965年9月隶西藏自治区。

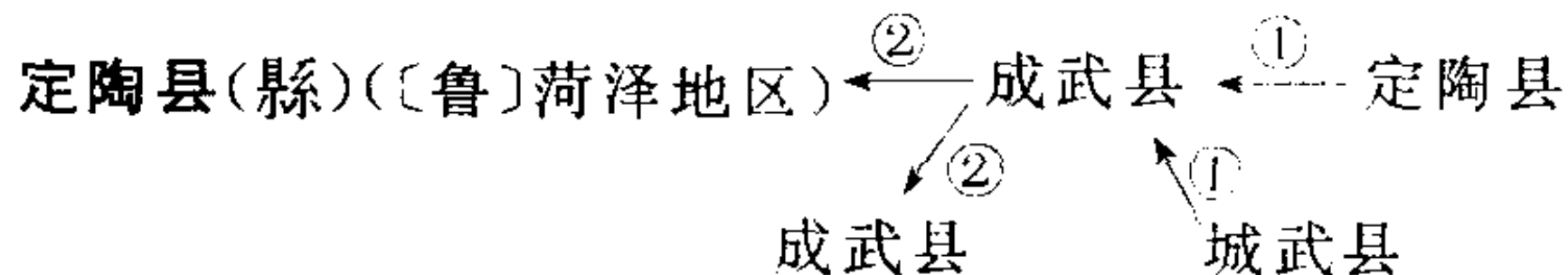
参见348页“岗巴县”、686页“萨迦县”。

定结宗 见494页“定结县”。

定唐县(縣) 见491页“定州市”。

定海厅(廳) 见266页“舟山市”。

定海县(縣) 见266页“舟山市”、454页“岱山县”、804页“嵊泗县”。



位于东经 $115^{\circ}20'$ ~ $115^{\circ}42'$ 、北纬 $34^{\circ}57'$ ~ $35^{\circ}15'$ 之间。

春秋末,越国大夫范蠡以陶为天下之中,居于陶,号陶朱公,故称“定陶”。

①1912年称定陶县;1958年10月与城武县合并,称成武县。②1962年初成武县、定陶县分治。

1912年隶山东省。1949年8月隶平原省。1952年复隶山东省。

参见 240 页“成武县”。

定鄉縣 见 45 页“乡城县”。

定番自治县(縣) 见 750 页“惠水县”。

定番自治实验县 见 750 页“惠水县”。

定番自治實驗縣 见 750 页“惠水县”。

定番州 见 750 页“惠水县”。

定番县(縣) 见 750 页“惠水县”。

定結宗 见 494 页“定结县”。

定遠縣〔川〕 见 403 页“武胜县”。

定遠縣〔陕〕 见 862 页“镇巴县”。

定遠縣〔皖〕 见 92 页“长丰县”、433 页“明光市”、493 页“定远县”。

定遠縣〔滇〕 见 315 页“牟定县”。

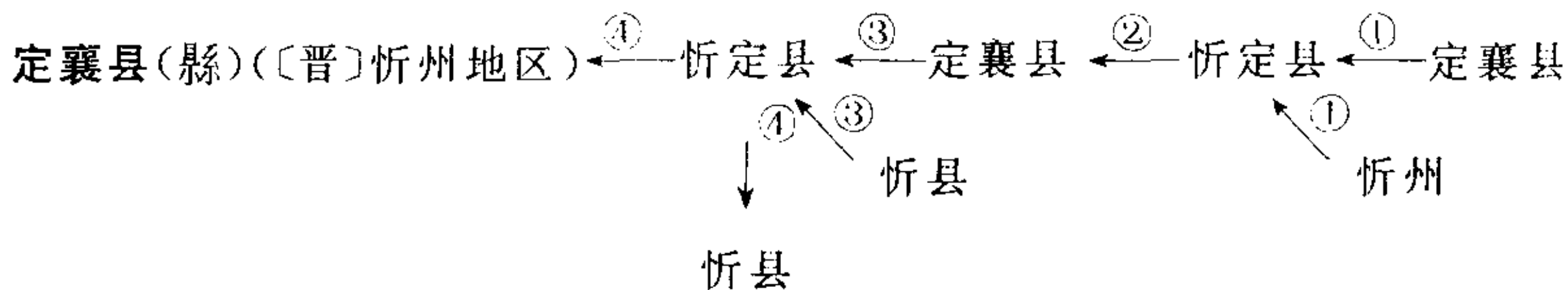
定遠廳 见 862 页“镇巴县”。

定鳳懷縣 见 85 页“凤阳县”。

定縣市 见 491 页“定州市”。

定興縣 见 440 页“易县”、492 页“定兴县”、634 页“徐水县”、652 页“涞水县”、665 页“容城县”。

定環縣 见 393 页“环县”。



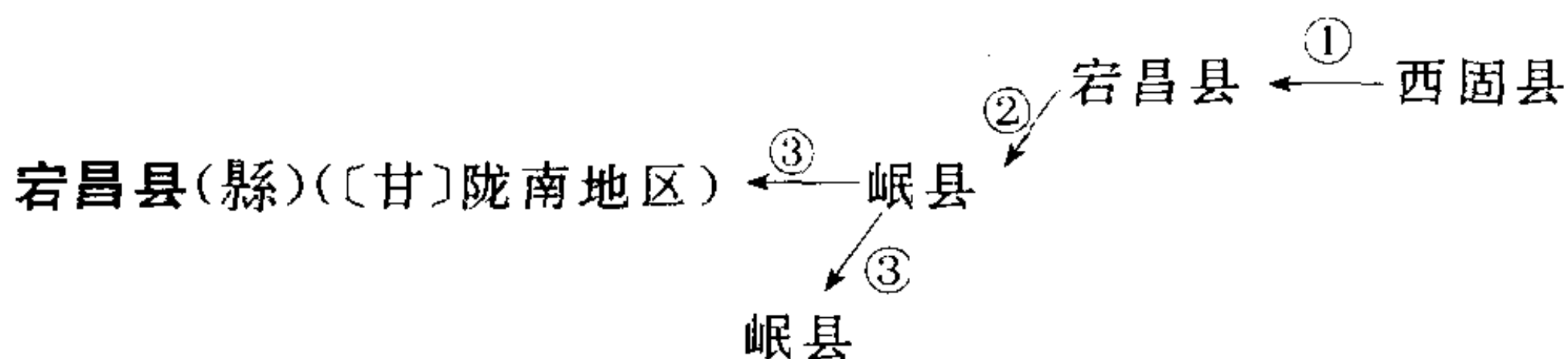
位于东经 112°39′~113°16′、北纬 38°19′~38°40′ 之间。

①1912 年称定襄县；1944 年定襄县与忻州东部地区合并称忻定县。②1945 年 10 月分置定襄县。③1958 年 12 月 1 日，定襄县与忻县合并，称忻定县。④1961 年 8 月 1 日二县分治，恢复定襄县和忻县建制。1912 年隶山西省。1938 年隶晋察冀边区。1949 年复隶山西省。

参见 309 页“阳曲县”、362 页“忻州市”、393 页“孟县”。

定邊縣 见 348 页“吴旗县”、490 页“定边县”。

定羅縣土司 见 348 页“吴旗县”

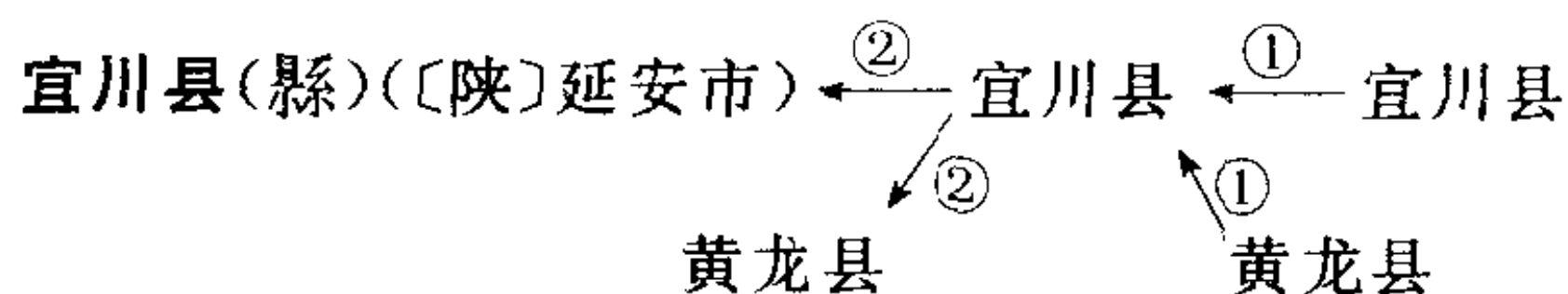


位于东经 $104^{\circ}02' \sim 104^{\circ}48'$ 、北纬 $33^{\circ}46' \sim 34^{\circ}07'$ 之间。

1954年6月,西固县治迁移宕昌,11月以宕昌命名县名。

①1912年,今宕昌县辖区,甘头江以南属西固县,甘头江以北属岷县;1956年4月西固县治迁移宕昌,县名改为宕昌县。②1958年12月宕昌县并入岷县。③1961年12月析岷县,恢复宕昌县、岷县建制。

宜山县(县) 见496页“宜州市”。



位于东经 $109^{\circ}41' \sim 110^{\circ}32'$ 、北纬 $35^{\circ}42' \sim 36^{\circ}23'$ 之间。

宋太平兴国初,为避太宗赵光义讳,将义川县更名为宜川县。

①1912年称宜川县;1958年12月宜川、黄龙两县合并,称宜川县。②1961年二县分治,恢复宜川县、黄龙县原建制。

隶陕西省(1948年3月至1949年10月曾隶陕甘宁边区)。

参见689页“黄龙县”。

宜丰县(赣)宜春地区)←—新昌县

位于东经 $114^{\circ}30' \sim 115^{\circ}03'$ 、北纬 $28^{\circ}17' \sim 28^{\circ}40'$ 之间。

以度此地炎凉适宜,物阜民丰而得名。

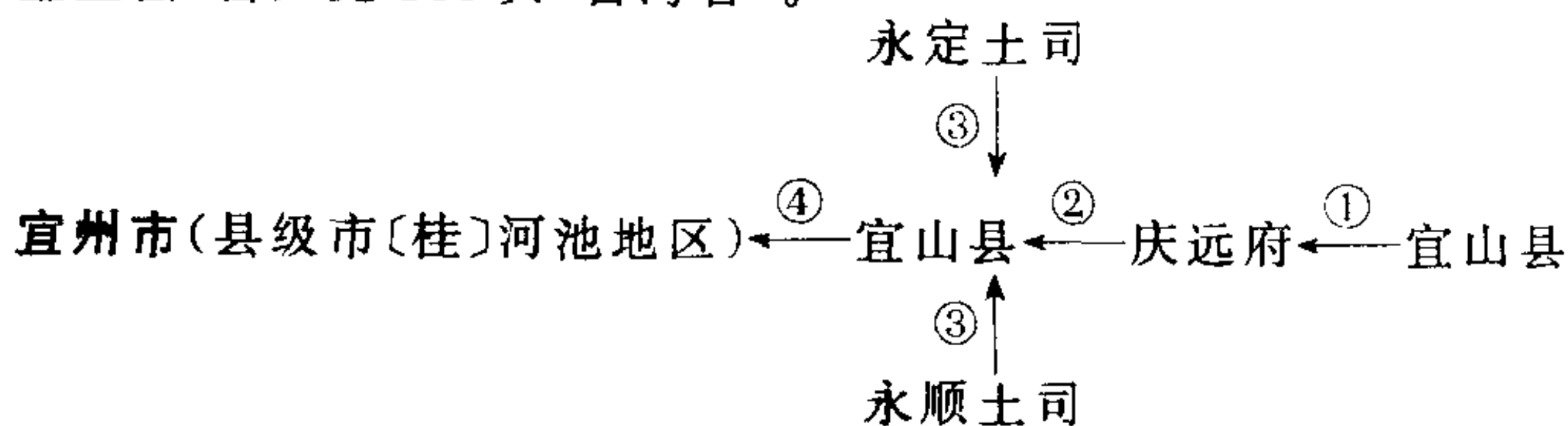
1912年称新昌县;1914年1月因与浙江省新昌县重名,复用古县名宜丰县。

宜北县(县)[桂] 见392页“环江毛南族自治县”。

宜北县(县)[豫] 见497页“宜阳县”。

宜兰市(县辖市[台]) 见213页“台湾省”。

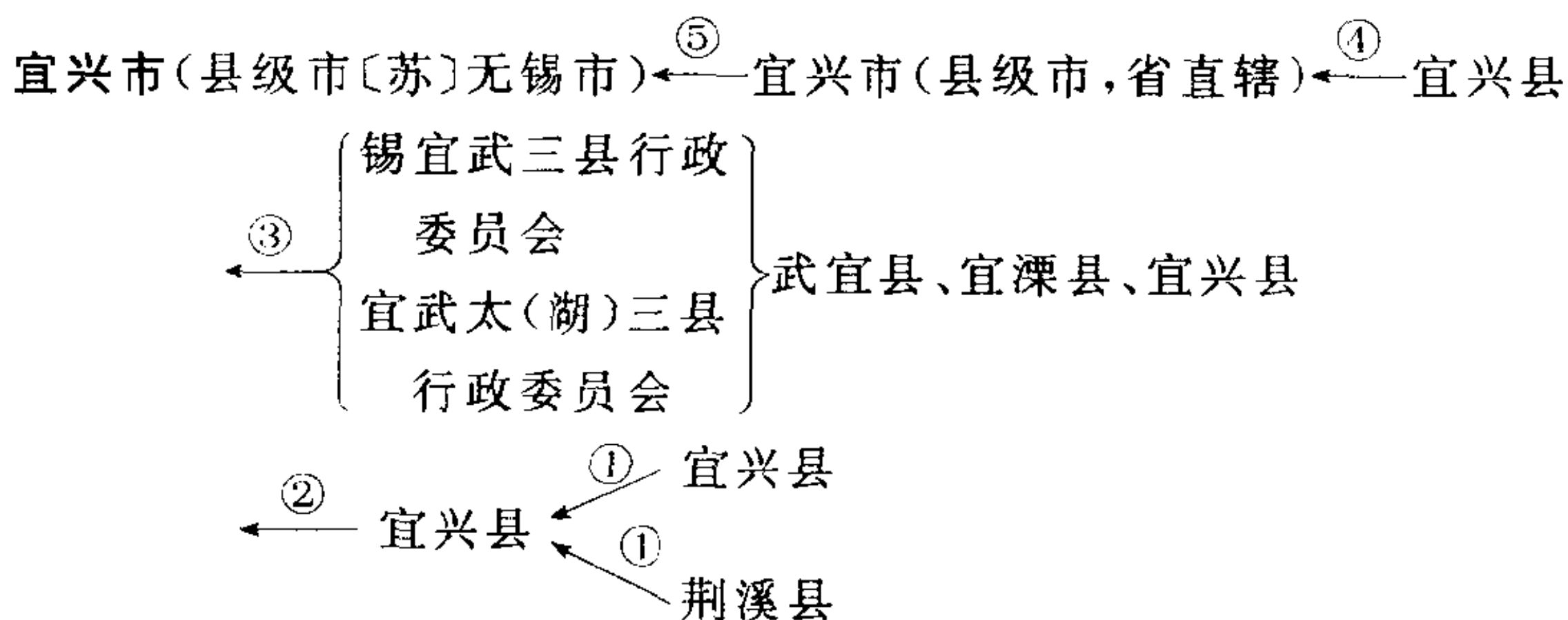
宜兰县[台] 见213页“台湾省”。



位于东经 $108^{\circ}04' \sim 109^{\circ}08'$ 、北纬 $24^{\circ}12' \sim 24^{\circ}56'$ 之间。

①1912年废宜山县,并入庆远府。②1913年废庆远府,复置宜山县。③1927年废永定土司、永顺土司,并入宜山县。④1993年9月9日,经国务院批准,撤销宜山县,设立宜州市(县级市)。

1912年隶广西省。1958年3月5日后隶广西僮族自治区。1965年10月12日广西僮族自治区更名为广西壮族自治区。



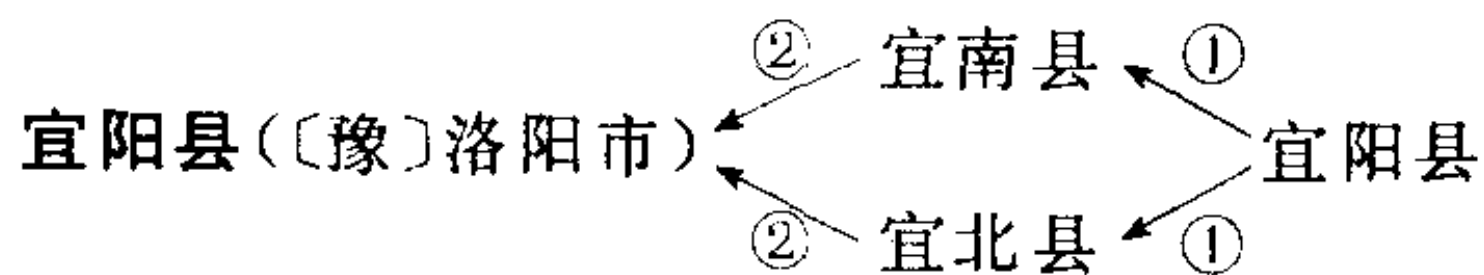
位于东经 $119^{\circ}31' \sim 120^{\circ}03'$ 、北纬 $31^{\circ}07' \sim 31^{\circ}37'$ 之间。

陶器生产已有 5000 余年历史,宜兴茶壶尤为有名,有“陶都”之称。

①1912年荆溪县、宜兴县合并,仍称宜兴县。②抗日战争时期,新四军曾在此建立锡宜武三县行政委员、宜武太(湖)三县行政委员会、武宜县、宜溧县、宜兴县。③1945年恢复宜兴县。④1988年3月5日撤销宜兴县,设立宜兴市(县级市),由省直辖。⑤1995年宜兴市(县级市)改为由省直辖,地级市代管。

1912年隶江苏省。1949年隶苏南行署区。1952年复隶江苏省。

宜兴县 见 497 页“宜兴市”。



位于东经 $111^{\circ}45' \sim 112^{\circ}26'$ 、北纬 $34^{\circ}16' \sim 34^{\circ}42'$ 之间。

①1912年称宜阳县;1947年8月解放,设宜南、宜北两县。②1949年2月,两县合并,仍称宜阳县。

参见 257 页“伊川县”。

宜良县(县)(〔滇〕昆明市)

位于东经 $102^{\circ}58' \sim 103^{\circ}29'$ 、北纬 $24^{\circ}30' \sim 25^{\circ}17'$ 之间。

1284年设宜良县以来,县名沿用至今。

参见 121 页“石林彝族自治县”。



位于东经 $108^{\circ}54'$ ~ $109^{\circ}28'$ 、北纬 $35^{\circ}07'$ ~ $35^{\circ}34'$ 之间。

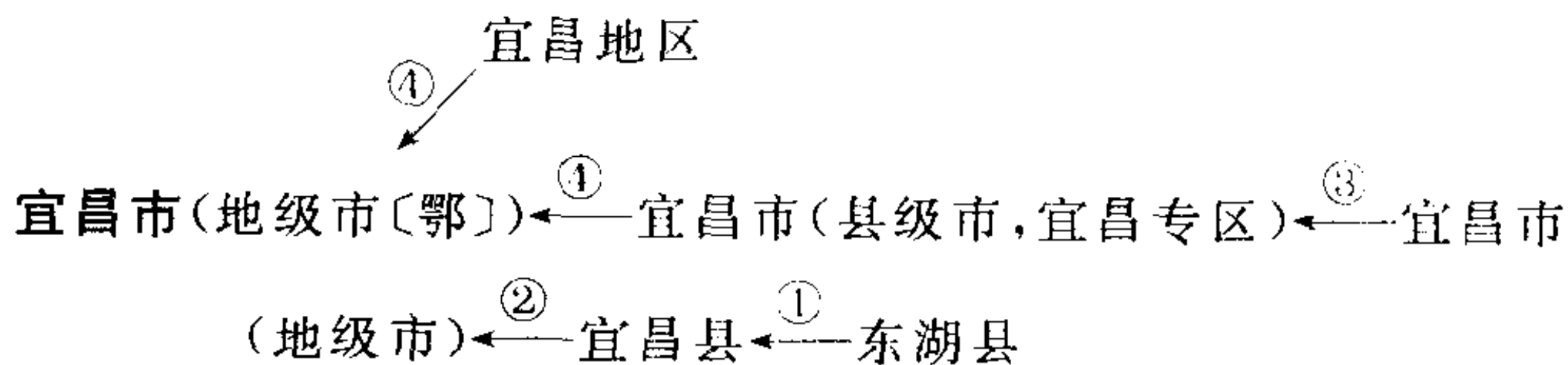
①1912 年称宜君县；1958 年 12 月宜君县与黄陵县合并，仍称黄陵县。

②1961 年 9 月 15 日两县分治，恢复宜君县、黄陵县建制。

隶陕西省(1948 年 3 月至 1949 年 10 月曾隶陕甘宁边区)。

宜武太(湖)三县行政委员会 见 497 页“宜兴市”。

宜武太(湖)三縣行政委員會 见 497 页“宜兴市”。



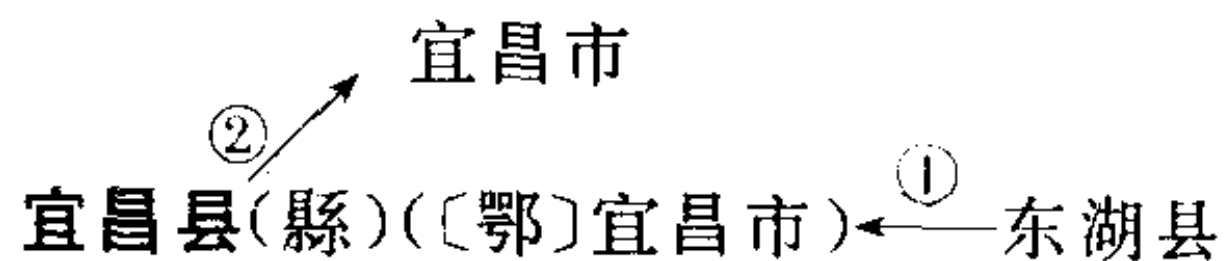
位于东经 111.2° 、北纬 30.6° 。

地处三峡之东，素有“三峡门户”之美称。

①1912 年改东湖县为宜昌县。②1949 年 7 月划宜昌县城及近郊置宜昌市(地级市)。③1958 年宜昌市改为县级市，隶宜昌专区。④1979 年宜昌市升格为地级市；1992 年 7 月 6 日，经国务院批准，撤销宜昌地区，将原宜昌地区所辖的宜昌县、枝江县、兴山县、远安县、秭归县、长阳土家族自治县、五峰土家族自治县划归宜昌市管辖；原宜昌地区所辖的枝城市、当阳市由省直辖。

下设西陵区、伍家岗区、点军区 and 猇亭区。

参见 498 页“宜昌县”。



位于东经 $110^{\circ}51'$ ~ $111^{\circ}39'$ 、北纬 $30^{\circ}32'$ ~ $31^{\circ}28'$ 之间。

“取其繁荣昌盛之义”命名。

①1912 年改东湖到为宜昌县。②1970 年 7 月，划宜昌县城及近郊成立宜昌市。

参见 498 页“宜昌市”。

宜春市(县级市〔赣〕宜春地区) ← 宜春县

位于东经 $113^{\circ}54' \sim 114^{\circ}37'$ 、北纬 $27^{\circ}33' \sim 28^{\circ}03'$ 之间。

宜春一名源自“城侧有泉，莹媚如春，饮之宜人”。

1912 年称宜春县；1979 年析宜春县的宜春镇及其附近地区设立宜春市（县级市），隶宜春地区；1985 年撤销宜春县，并入宜春市。

宜春县（縣）见 498 页“宜春市”。

宜城市（县级市〔鄂〕襄樊市） $\xleftarrow{\textcircled{4}}$ 宜城市（县级市，省直辖） $\xleftarrow{\textcircled{3}}$ 宜城县
 $\xleftarrow{\textcircled{2}}$ 自忠县 $\xleftarrow{\textcircled{1}}$ 宜城县。

位于东经 $111^{\circ}57' \sim 112^{\circ}45'$ 、北纬 $31^{\circ}26' \sim 31^{\circ}54'$ 之间。

①1912 年称宜城县；因张自忠将军率部在宜东以身殉职，故改名自忠县。②1949 年后复名宜城县。③1994 年 6 月 10 日，经国务院批准，撤销宜城县，设立宜城市（县级市）。④1995 年宜城市（县级市）改为由省直辖，地级市代管。

宜城县（縣）见 499 页“宜城市”。

宜南县（縣）见 497 页“宜阳县”。

宜都市（县级市〔鄂〕宜昌市） $\xleftarrow{\textcircled{4}}$ 枝城市（县级市， $\xleftarrow{\textcircled{3}}$ 枝城市（县级市）
 省直辖）

$\xleftarrow{\textcircled{2}}$ 宜都县
 $\textcircled{1} \updownarrow \textcircled{1}$
 枝江县

位于东经 $111^{\circ}05' \sim 111^{\circ}36'$ 、北纬 $30^{\circ}05' \sim 30^{\circ}36'$ 之间。

①1912 年称宜都县；1955 年 2 月枝江县并入宜都县；1965 年 10 月枝江县又分出。②1987 年 11 月 30 日，经国务院批准，撤销宜都县，设立枝城市。③1995 年枝城市（县级市）改为由省直辖，地级市代管。④1998 年 6 月 11 日，经国务院批准，将枝城市更名为宜都市。

宜都县（縣）见 409 页“枝江市”、499 页“宜都市”。

宜宾市（地级市〔川〕） $\xleftarrow{\textcircled{2}}$ 宜宾市（县级市） $\xleftarrow{\textcircled{1}}$ 宜宾县

位于东经 104.5° 、北纬 28.7° 。

“宜宾”有“万里长江第一城”之称。

①1912 年称宜宾县；1951 年 6 月析宜宾县城区及城郊四乡置宜宾市（县级市），市、县并存。②1996 年 10 月 5 日经国务院批准，撤销宜宾地区、宜宾市，设立地级宜宾市。

1912年隶四川省。1950年隶川南行署区。1952年复隶四川省。
 下设翠屏区。

参见500页“宜宾县”。

宜宾市

② ↗

宜宾县(〔川〕宜宾市) ← ① 宜宾县

位于东经 $104^{\circ}01' \sim 104^{\circ}43'$ 、北纬 $28^{\circ}18' \sim 29^{\circ}16'$ 之间。

①1912年称宜宾县,曾废县;1913年复置宜宾县。②1951年6月析宜宾城区及城郊四个乡置宜宾市。

民国初年隶四川省。1950年隶川南行署区。1952年复隶四川省。

参见499页“宜宾市”。

宜宾县〔滇〕见116页“水富县”。

宜黄县(縣)(〔赣〕抚州地区) ← ② 乐(安)宜(黄)崇(仁)联合县 ← ① 宜黄县

位于东经 $116^{\circ}01' \sim 116^{\circ}28'$ 、北纬 $27^{\circ}03' \sim 27^{\circ}43'$ 之间。

公元257年(三国吴太平二年)始置宜黄县,因当时县治地处宜水与黄水汇合处,故名宜黄。

①1912年称宜黄县;1934年6月中共乐安中心县委决定将乐安、宜黄、崇仁三县苏维埃政府合并成立联合县。②1934年10月复名宜黄县。

① 宜章县

宜章县(縣)(〔湘〕郴州市) ← ① 临武县

② ↘ 临武县

位于东经 $112^{\circ}37' \sim 113^{\circ}20'$ 、北纬 $24^{\circ}53' \sim 25^{\circ}41'$ 之间。

古称义章县,因境内有大章、小章两水而得名。公元976年(北宋太平兴国元年),因避宋太宗赵光义讳,改称宜章县。

①1912年分别称宜章县、临武县;1959年3月22日国务院86次会议通过,撤销临武县,辖境全部并入宜章县。②1961年7月24日,国务院批准恢复临武县建制。

参见541页“临武县”。

宜陽縣 见257页“伊川县”、497页“宜阳县”。

宜溧县(縣) 见497页“宜兴市”。

宜賓市 见499页“宜宾市”、500页“宜宾县”。

宜賓縣〔川〕 见499页“宜宾市”、500页“宜宾县”。

宜賓縣〔滇〕见 116 页“水富县”。

宜興縣 见 497 页“宜兴市”。

宜豐縣 见 496 页“宜丰县”。

宜蘭市 见 496 页“宜兰市”。

宜蘭縣 见 496 页“宜兰县”。

宛平縣(縣) 见 41 页“门头沟区”。

郎如宗 见 596 页“班戈县”。

郎岱厅(廳) 见 104 页“六枝特区”。

郎岱縣(縣) 见 104 页“六枝特区”、392 页“纳雍县”。

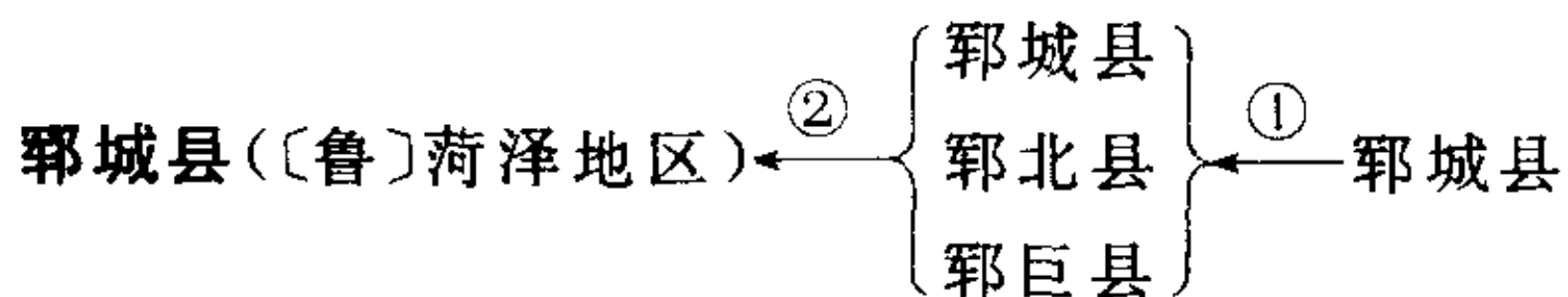
郎溪縣(縣)(〔皖〕宣城地区)←—建平县

位于东经 118°59'~119°22'、北纬 30°49'~31°18' 之间。

因境内有郎溪河而得名。

1912 年称建平县。1914 年 1 月因与直隶省建平县同名,遂改名为郎溪县。

1912 年隶安徽省。1949 年隶皖南行署区。1952 年复隶安徽省。



位于东经 115°40'~116°08'、北纬 35°19'~35°52' 之间。

公元前 587 年(鲁国)为加强防御,在张营附近筑城名“郓”,“郓城”一名由此而来。

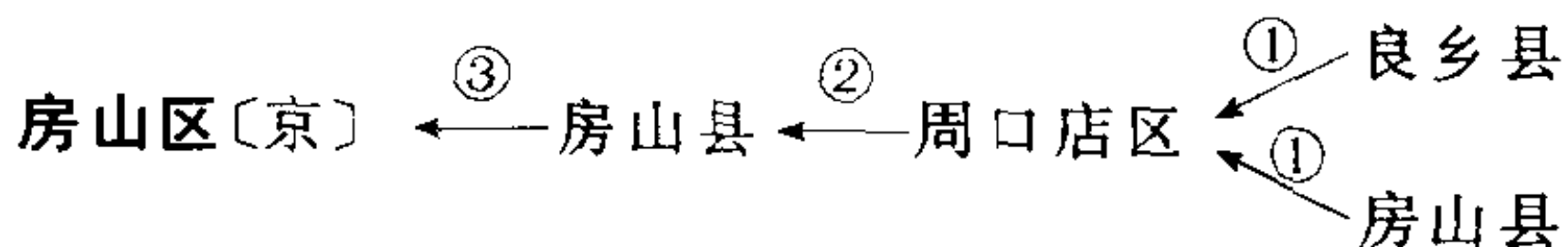
①1912 年称郓城县;1946 年 1 月先后建郓城县、郓北县、郓巨县。②1949 年 9 月郓城、郓北、郓巨三县合并,称郓城县。

1912 年隶山东省。1949 年隶平原省。1952 年复隶山东省。

参见 581 页“济宁市”、734 页“梁山县”。

郓巨县 见 48 页“巨野县”、501 页“郓城县”、685 页“菏泽市”。

郓北县 见 501 页“郓城县”。



位于东经 115°25'~116°15'、北纬 39°30'~39°55' 之间。

①1958 年,房山、良乡两县合并,名周口店区,隶北京市。②1960 年,更名为房山县。③1987 年 1 月改称北京市房山区。

房山县(縣)[京] 见 501 页“房山区”(房山县曾隶河北省)。

房县(縣)(〔鄂〕十堰市)

位于东经 $110^{\circ}02'$ ~ $111^{\circ}15'$ 、北纬 $31^{\circ}34'$ ~ $32^{\circ}31'$ 之间。

特产木耳,有“木耳之乡”之称。

1912 年称房县,县名沿用至今。

1912 年隶湖北省。1947~1949 年隶陕南行政主任公署。1950 年划湖北省。

参见 590 页“神农架林区”。

房涑涑县 见 652 页“涑水县”、723 页“涑州市”。

房涑涑縣 见 652 页“涑水县”、723 页“涑州市”。

弥勒县(〔滇〕红河哈尼族彝族自治州)

州自治县

位于东经 $103^{\circ}04'$ ~ $103^{\circ}49'$ 、北纬 $23^{\circ}50'$ ~ $24^{\circ}39'$ 之间。

“弥勒”源于部落名。

①1912 年称弥勒县;1953 年成立弥勒彝州自治区。②1954 年成立弥勒彝州自治县。③1957 年改称弥勒县。④1959 年 1 月泸西县并入弥勒县,仍称弥勒县。⑤1961 年 6 月恢复泸西县建制。

参见 479 页“泸西县”。

弥勒彝州自治区 见 502 页“弥勒县”。

弥勒彝州自治县 见 502 页“弥勒县”。

弥渡县(〔滇〕大理白族自治州)

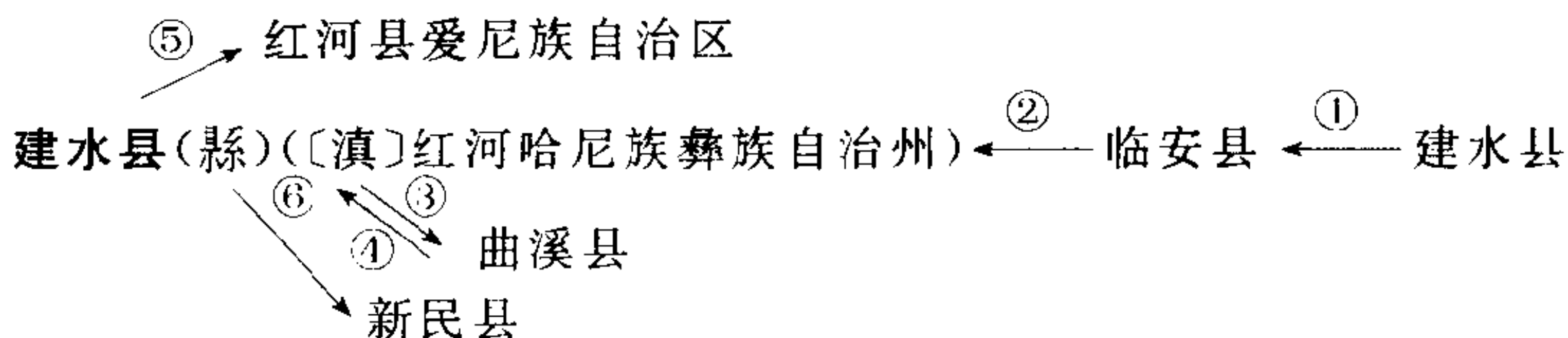
位于东经 $100^{\circ}19'$ ~ $100^{\circ}47'$ 、北纬 $24^{\circ}47'$ ~ $25^{\circ}32'$ 之间。

相传本地于古代是一片汪洋浩瀚的水乡泽国,行者易迷津,故名“迷渡”,清代为讳水患,改称弥渡。

①1912 年建弥渡县;1958 年弥渡、祥云、宾川三县合并,仍称祥云县。②1961 年三县分治,恢复弥渡县、祥云县、宾川县建制。

参见 664 页“宾川县”、668 页“祥云县”。

門源縣 见 305 页“祁连县”。

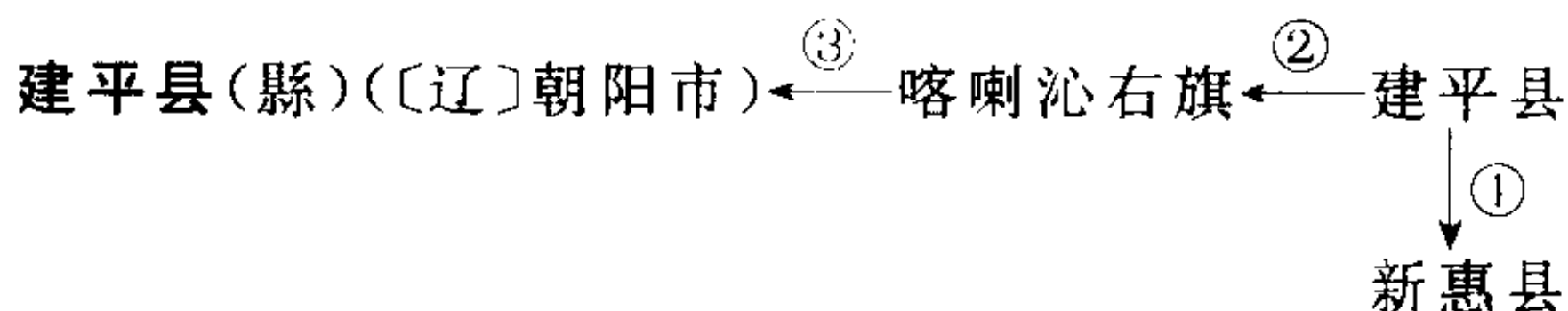


位于东经 $102^{\circ}36'$ ~ $103^{\circ}11'$ 、北纬 $23^{\circ}12'$ ~ $24^{\circ}10'$ 之间。

①1912年称建水县;1913年改为临安县。②1914年因临安县与浙江临安县重名,复称建水县。③1922年析建水县北部地置曲溪县。④1950年撤销曲溪县,原辖地划回建水县。⑤1952年析建水县,以及石屏县、元江县接合部少数民族地区置红河县爱尼族自治区。⑥1950年析建水县与个旧县、蒙自县各一部分地置新民县。

参见34页“个旧市”、61页“元阳县”、316页“红河县”。

建平县(縣)〔内蒙古〕见597页“敖汉旗”、759页“喀喇沁旗”。



位于东经 $119^{\circ}51'$ ~ $120^{\circ}21'$ 、北纬 $40^{\circ}17'$ ~ $42^{\circ}20'$ 之间。

因旧属建昌县和平泉县辖境,建县时取建昌和平泉两县首字命名。

①1903年称建平县;1936年析建平县设新惠县。②1940年建平县并入喀喇沁右旗。③1947年恢复县名建平。

1912年隶直隶省。1914年隶热河省。1933年隶(伪)热河省。1945年光复后隶热河省。1956年隶辽宁省。

建平县(縣)〔皖〕见501页“郎溪县”。

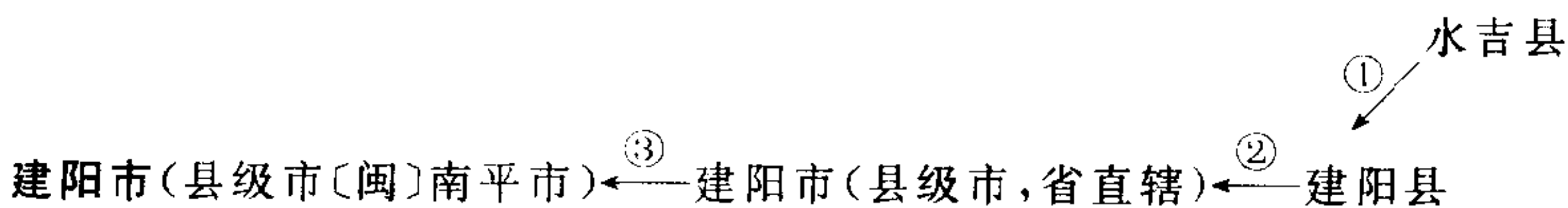
建宁县(〔闽〕三明市)

位于东经 $116^{\circ}30'$ ~ $117^{\circ}04'$ 、北纬 $26^{\circ}28'$ ~ $27^{\circ}06'$ 之间。

从“建州”和“义宁军”各取一字命名。

公元958年(南唐中兴元年)置县,称建宁县,县名沿用至今。

建西县(縣)见759页“喀喇沁旗”。



位于东经 $117^{\circ}32'$ ~ $118^{\circ}38'$ 、北纬 $27^{\circ}17'$ ~ $27^{\circ}44'$ 之间。

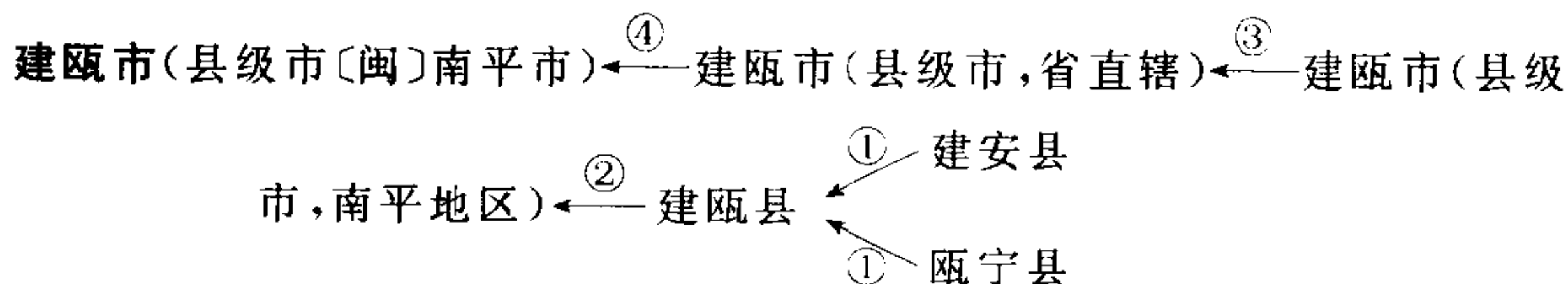
①1912年称建阳县;1956年9月24日撤销水吉县制,水吉镇和36个

乡划归建阳县。②1994年3月4日,经国务院批准,撤销建阳县,设立建阳市(县级市),由省直辖。③1995年建阳市(县级市)改为由省直辖,地级市代管。

建阳县〔苏〕见505页“建湖县”。

建阳县〔闽〕见503页“建阳市”。

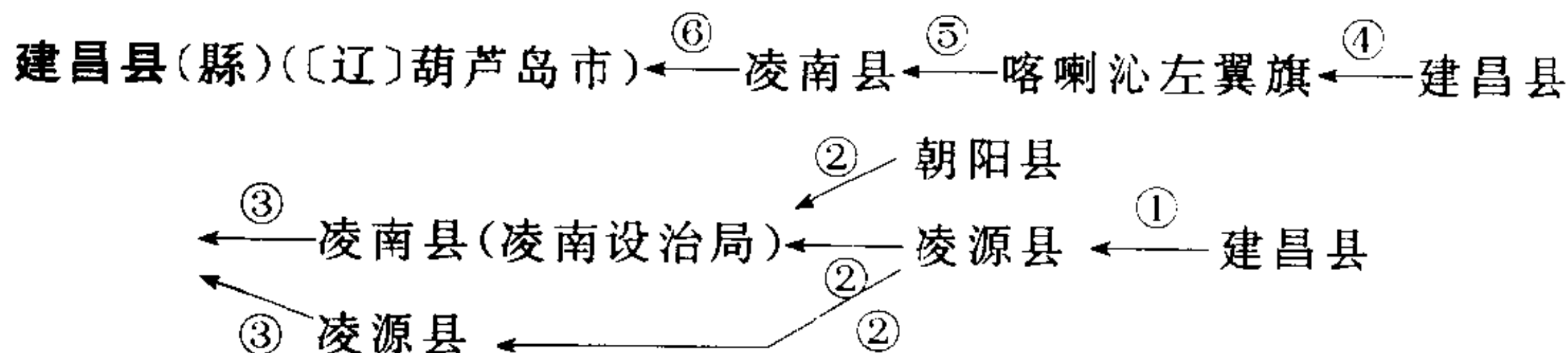
建安县(县)见504页“建瓯市”。



位于东经 $117^{\circ}58'$ ~ $118^{\circ}57'$ 、北纬 $26^{\circ}38'$ ~ $27^{\circ}20'$ 之间。

①1912年称建安县、瓯宁县;1913年两县合并,称建瓯县。②1992年10月20日,经国务院批准,撤销建瓯县,设立建瓯市(县级市),隶南平地区。③1994年9月5日,经国务院批准,建瓯市(县级市)由省直辖。④1995年建瓯市(县级市)改为由省直辖,地级市代管。

建瓯县 见504页“建瓯市”。



位于东经 $119^{\circ}12'$ ~ $120^{\circ}17'$ 、北纬 $40^{\circ}24'$ ~ $41^{\circ}05'$ 之间。

①1912年称建昌县;1914年改为凌源县(蒙汉分治)。②1931年2月将凌源县及朝阳县部分地区划出成立凌南设治局后改为凌南县,与凌源县并存。③1937年将凌南县与凌源县合并伪建昌县。④1940年1月撤建昌县,并入喀喇沁左翼旗(蒙汉合治)。⑤1945年光复后恢复凌南县。⑥1947年改凌南县为建昌县。

民国初年隶热河省。1933年隶(伪)热河省。1945年光复后复隶热河省。1956年2月隶辽宁省。

参见649页“凌源市”。

建昌县(县)〔赣〕见204页“永修县”。

建国县 见475页“河间市”、796页“献县”。

建始县(县)(〔鄂〕恩施土家族苗族自治州)

位于东经 109°33'~110°13'、北纬 30°06'~30°54' 之间。

1912 年称建始县,县名沿用至今。

建屏县(縣) 见 717 页“鹿泉市”。

建國縣 见 475 页“河间市”、796 页“猷县”。

建陽縣〔苏〕 见 505 页“建湖县”。

建陽縣〔闽〕 见 503 页“建阳市”。

建湖县(縣)(〔苏〕盐城市)←—建阳县

位于东经 119°33'~120°05'、北纬 33°16'~33°41' 之间。

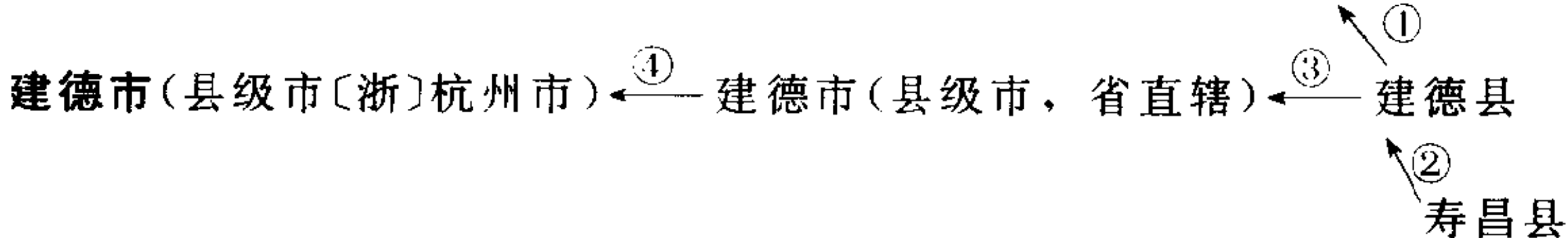
曾分属盐城、新安、安光、射阳、阜宁诸县,1941 年 9 月 18 日析置建阳县;1951 年,因与福建省建阳县同名,改名建湖县。

1912 年隶江苏省。1941 年隶苏皖边区。1949 年隶苏北行署区。1952 年复隶江苏省。

建甯縣 见 503 页“建宁县”。

建甌縣 见 504 页“建瓯市”。

新发江区(县级)



位于东经 118°54'~119°45'、北纬 29°13'~29°46' 之间。

①1912 年称寿昌县、建德县;1957 年 1 月析建德县地置新安江区(县级)。②1958 年 11 月撤销寿昌县,并入建德县。③1992 年 4 月 1 日,经国务院批准,撤销建德县,设立建德市(县级市),由省直辖。④1995 年建德市(县级市)改为由省直辖,地级市代管。

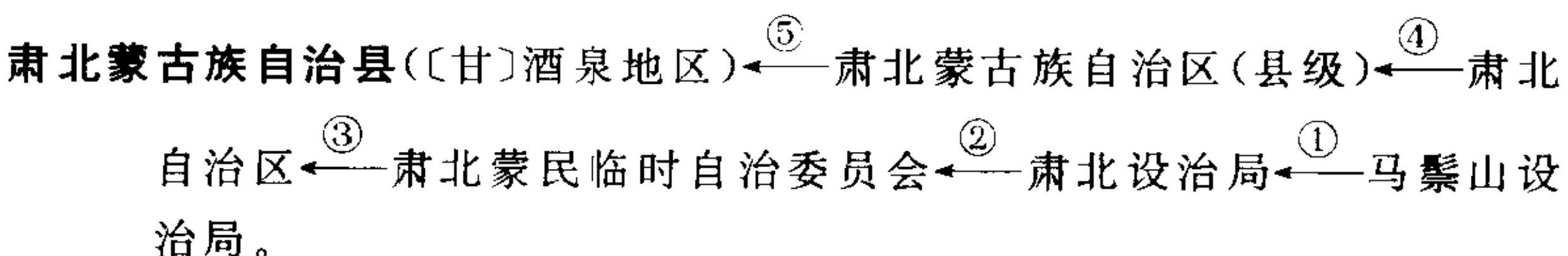
建德县(縣)〔皖〕 见 159 页“东至县”。

建德县(縣)〔浙〕 见 505 页“建德市”。

肃北自治区 见 505 页“肃北蒙古族自治县”。

肃北设治局 见 505 页“肃北蒙古族自治县”条。

肃北蒙古族自治县 见 505 页“肃北蒙古族自治县”。



位于东经 94°8'、北纬 39°5'。

因马鬃山地区位于肃州以北,故称肃北。

- ①1937年始置马鬃山设治局;1938年3月改为肃北设治局。②1949年10月25日改为肃北蒙民临时自治委员会。③1950年7月20日改为肃北自治区。④1953年10月改为肃北蒙古族自治区(县级)。⑤1955年7月25日改为肃北蒙古族自治县。

肃北蒙民临时自治委员会 见505页“肃北蒙古族自治县”。

肃宁县(〔冀〕沧州市)

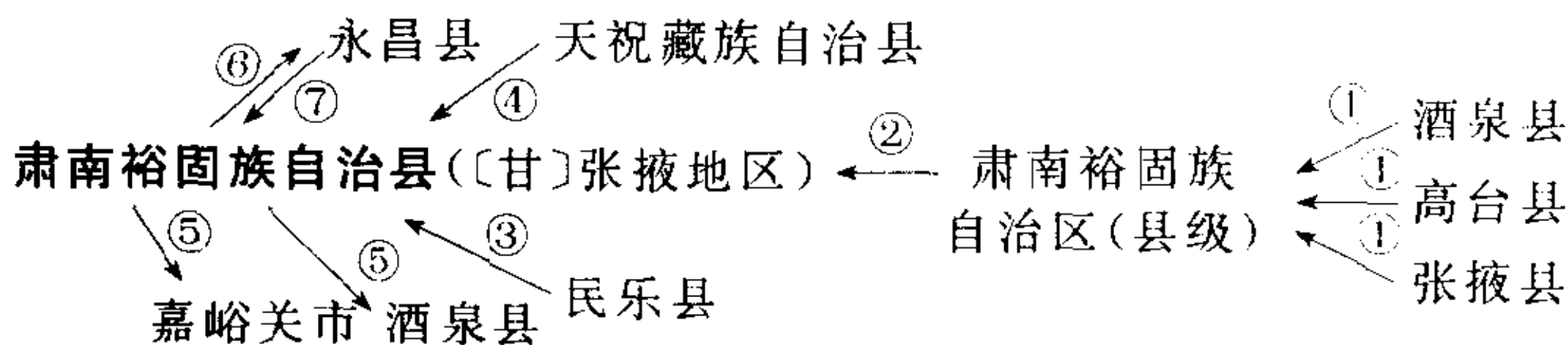
位于东经 $115^{\circ}42'$ ~ $116^{\circ}02'$ 、北纬 $38^{\circ}16'$ ~ $38^{\circ}32'$ 之间。

民国初年隶直隶省。1928年6月隶河北省。1938年2月隶晋察冀边区。1949年8月复隶河北省。

参见475页“河间市”。

肃州 见651页“酒泉市”。

肃南裕固族自治区 见506页“肃南裕固族自治县”。

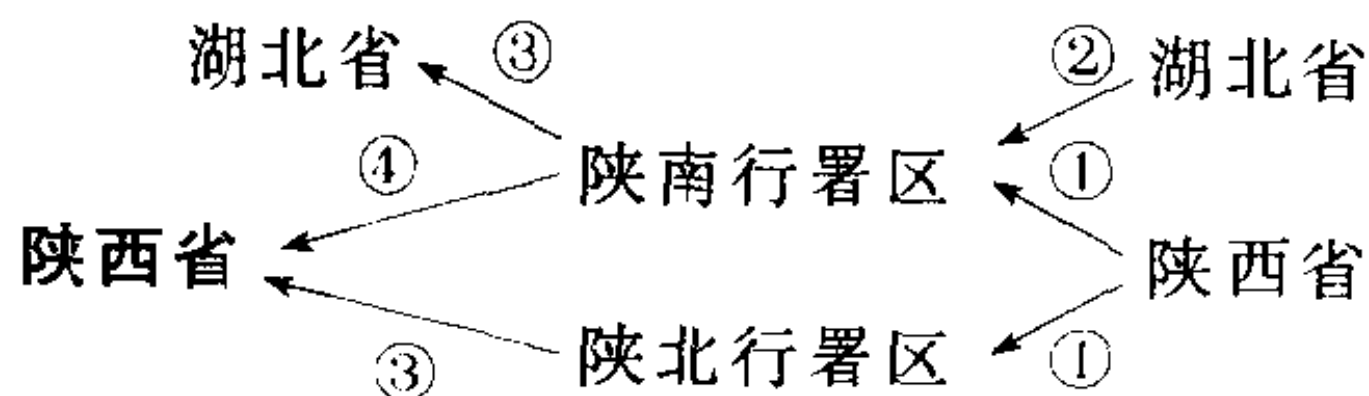


位于东经 $99^{\circ}6'$ 、北纬 $38^{\circ}8'$ 。

因地处肃州以南而得名。全自治县由三块互不相连的地域组成,所以,同甘、青两省的14个县(市)接壤,这是其他县(市)所少见的。

- ①1954年2月析酒泉县的祁明区、高台县六区、张掖县康乐区置肃南裕固族自治区(县级)。②1955年改为肃南裕固族自治县。③1957年原民乐县的马蹄区划归肃南裕固族自治县。④1959年原天祝藏族自治县的骅尖、泱翔2个公社划归肃南裕固族自治县。⑤1971年肃南裕固族自治县的祁丰区所属4个公社分别划归嘉峪关市和酒泉县。⑥1971年肃南裕固族自治县的皇城區划归永昌县。⑦1972年皇城區复归肃南裕固族自治县。

参见839页“嘉峪关市”。

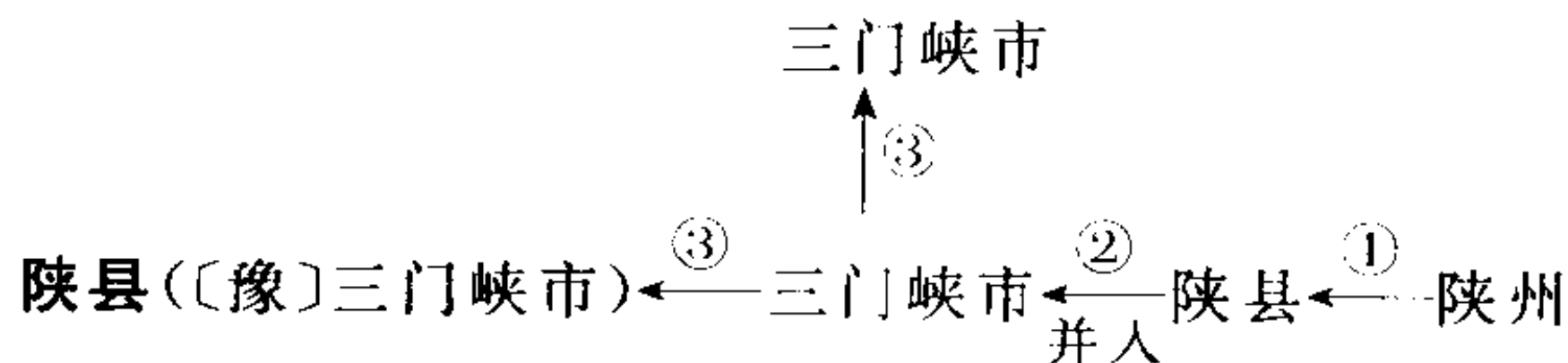


位于东经 105°29'~111°15'、北纬 31°42'~39°35' 之间。

西周成王时,周公、召公以陕陌(今河南省陕县西南)分治,召公辖陕陌以西地称陕西,“陕西”一名由此始。秦以陕西地发迹,终于统一中国,故陕西省又简称“秦”,还简称“陕”。省会西安市。

- ①1912 年称陕西省;1949 年陕西省分设陕北行署区与陕南行署区,陕北行署区驻延安,陕南行署区驻南郑市。
- ②原湖北省所属郧县、郧西县、竹山县、竹溪县、均县、房县 6 县划归陕南行署区领导。
- ③1950 年 2 月 10 日陕西省人民政府正式成立,同时撤销陕北行署区;陕南行署区仍保留,但郧县、郧西县、竹山县、竹溪县、均县、房县划回湖北省领导。
- ④1951 年撤销陕南行署区,辖区并入陕西省。

陕州 见 5 页“三门峡市”、507 页“陕县”。



位于东经 111°01'~111°44'、北纬 34°24'~34°51' 之间。

原县城又名陕州城,始建于汉武帝时期,秦置陕县,陕县一名源于陕州。

- ①1912 年称陕州;1913 年废陕州,设陕县。
- ②1959 年 11 月,撤销陕县,并入三门峡市。
- ③1961 年 9 月,与三门峡市分设,恢复陕县建制。

参见 5 页“三门峡市”。

陕坝市政筹备处 见 541 页“临河市”。

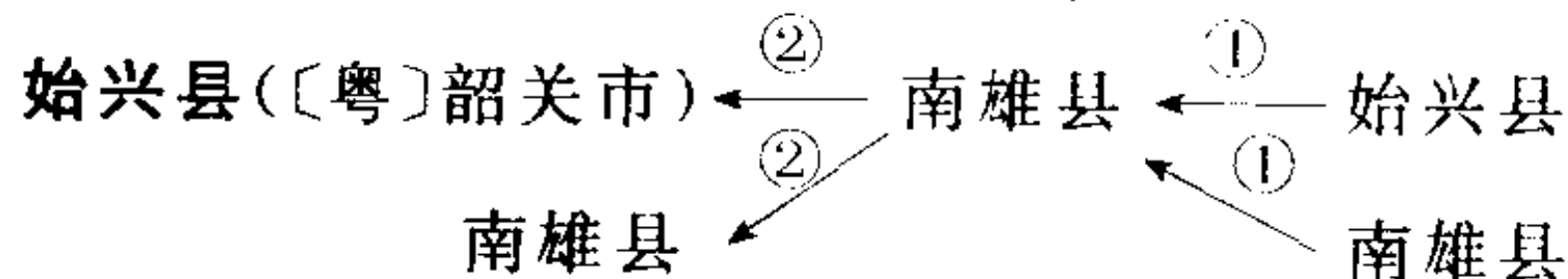
陕坝镇 见 67 页“五原县”。

陕南行署区 见 506 页“陕西省”。

陕南县 见 862 页“镇巴县”。

姐德秀溪堆 见 328 页“贡嘎县”。

姐德秀谿堆 见 328 页“贡嘎县”。



位于东经 113°54'~114°22'、北纬 24°31'~25°60' 之间。

- ①1912 年称始兴县;1958 年 12 月,始兴县与南雄县合并,称南雄县。
- ②1960 年 10 月 15 日始兴、南雄两县分治。

参见 529 页“南雄市”。

始興縣 见 507 页“始兴县”、529 页“南雄市”。

参鱼区 见 267 页“会东县”。

参魚區 见 267 页“会东县”。

孤岛人民公社 见 591 页“垦利县”。

孤岛办事处 见 591 页“垦利县”。

孤島人民公社 见 591 页“垦利县”。

孤島辦事處 见 591 页“垦利县”。

驻马店 见 508 页“驻马店市”。

驻马店市(县级市〔豫〕驻马店地区)←^③驻马店镇←^②驻马店市←^①驻马店

位于东经 113°57'~114°05'、北纬 32°55'~33°01' 之间。

公元 1474 年(明朝成化十年),英宗第六子崇简王见泽就封于汝宁(今汝南),建庄于苎麻,在此设立驿站,谐原音改“苎麻”为“驻马店”。

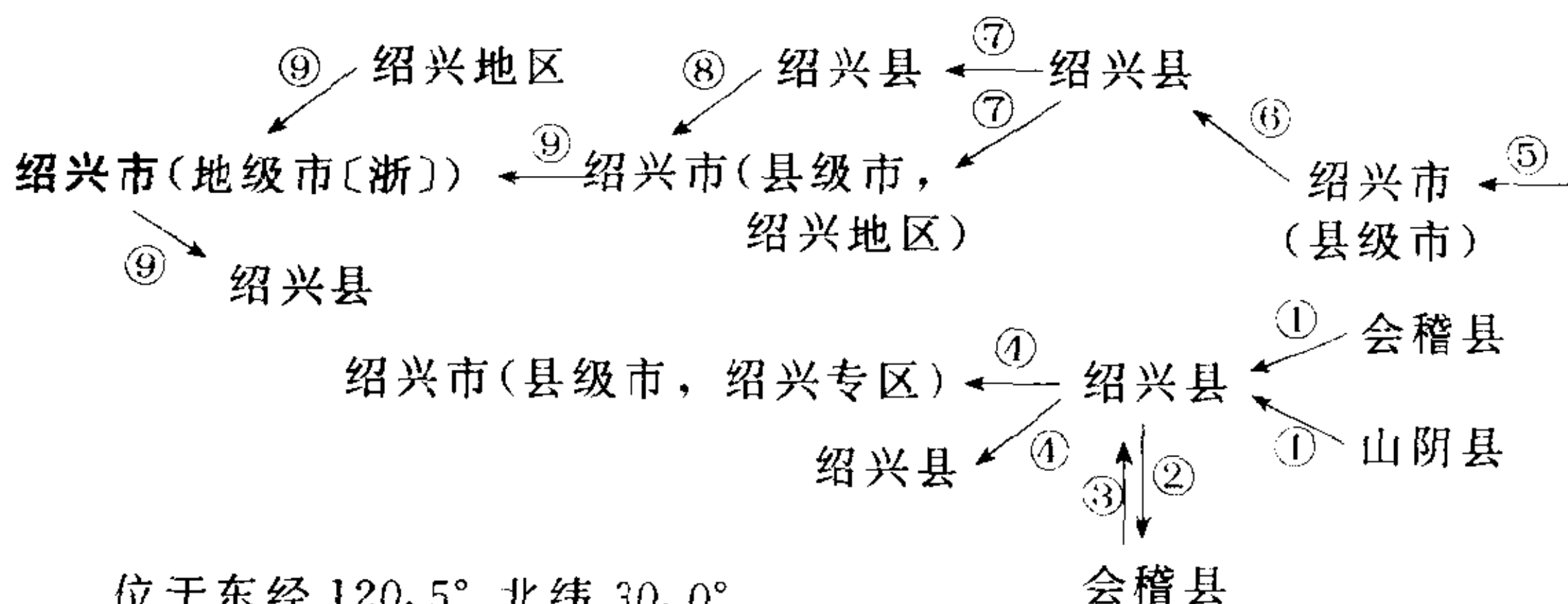
①民国初年称驻马店,隶属确山县;1949 年 3 月 30 日驻马店解放,4 月成立驻马店市(县级市)。②1958 年 4 月撤销驻马店市建制,改为驻马店镇。③1980 年 9 月经国务院批准,恢复驻马店市(县级市),隶驻马店地区。

③ ↗ 纳雍县
织金县(〔黔〕毕节地区)←^②平远县←^①平远州

位于东经 105°20'~106°11'、北纬 26°21'~26°58' 之间。

①1912 年称平远州;1913 年改为平远县。②1914 年因与广东、甘肃平远重名,改为织金县。③1941 年 7 月析大定县西部和织金县、水城县、六枝县各一部置纳雍县。

参见 392 页“纳雍县”。



位于东经 120.5°、北纬 30.0°。

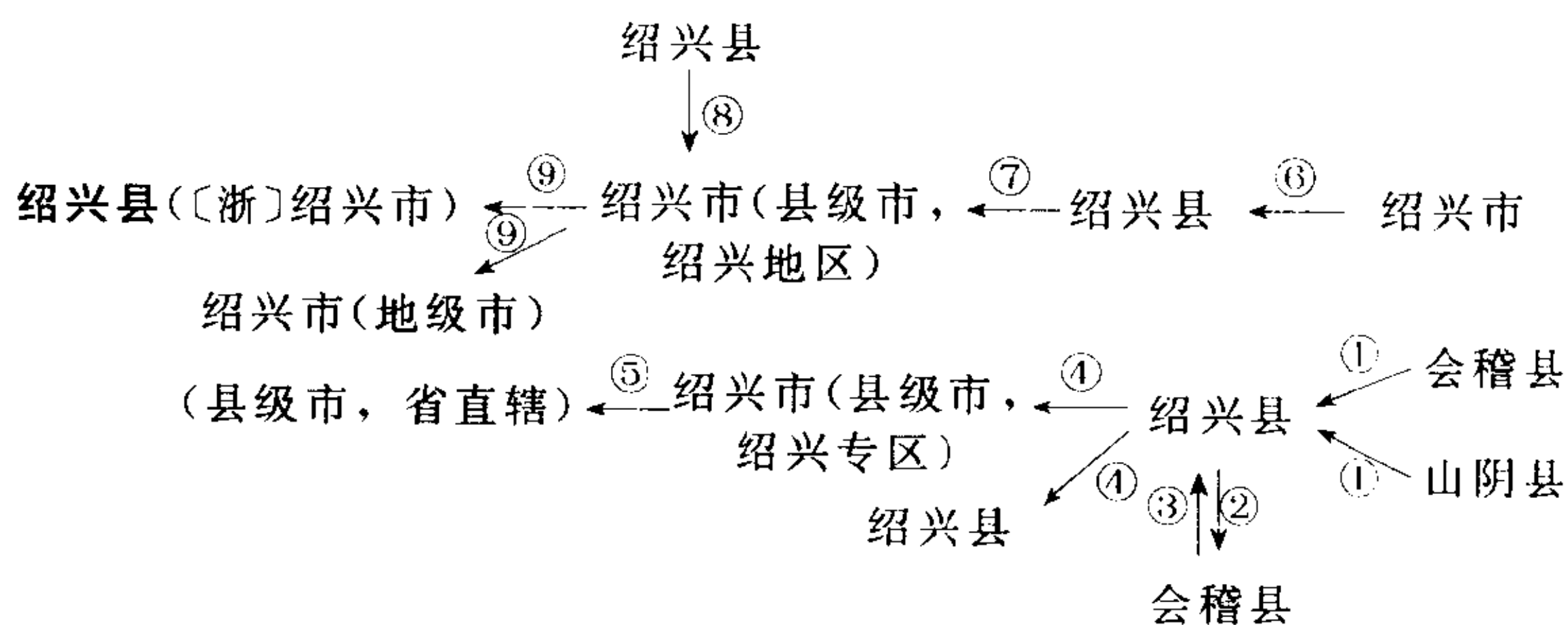
城区河道如织,水清如镜,共有 9600 多座古今石桥,堪称江南水乡的典

型,故有“水城故乡”之称。特产黄酒,又有“黄酒之乡”之称。

- ①1912年会稽县、山阴县合并,设立绍兴县。②1949年析绍兴县东部地区再设会稽县。③1950年撤销会稽县,并入绍兴县。④1950年析绍兴县城区置绍兴市(县级市),隶绍兴专区,实行市县分治。⑤1952年绍兴市(县级市),由省直辖。⑥1958年撤销绍兴市,并入绍兴县。⑦1979年析绍兴县复置绍兴市(县级市),市、县并存,隶绍兴专区。⑧1981年撤销绍兴县,并入绍兴市。⑨1983年7月撤销绍兴地区,县级绍兴市升格为地级绍兴市,并复置绍兴县。

下设越城区(1983年7月析绍兴县城郊6个乡置越城区)。

参见509页“绍兴县”。



位于东经 $120^{\circ}16' \sim 120^{\circ}46'$ 、北纬 $29^{\circ}41' \sim 30^{\circ}14'$ 之间。

- ①1912年会稽县、山阴县合并成立绍兴县。②1949年由绍兴县东部地区再设会稽县。③1950年撤销会稽县,并入绍兴县。④1950年析绍兴县城区置绍兴市(县级市),隶绍兴专区,实行市县分治。⑤1952年绍兴市(县级市),改为由省直辖。⑥1958年撤销绍兴市,并入绍兴县。⑦1979年复设绍兴市(县级市),隶绍兴地区。⑧1981年撤销绍兴县,并入绍兴市。⑨1983年7月撤地区建市——绍兴市(地级市),恢复绍兴县。

参见508页“绍兴市”。

经光县 见246页“光山县”。

经扶县〔鄂〕 见315页“红安县”。

经扶县〔豫〕 见816页“新县”。

经棚县 见327页“克什克腾旗”。

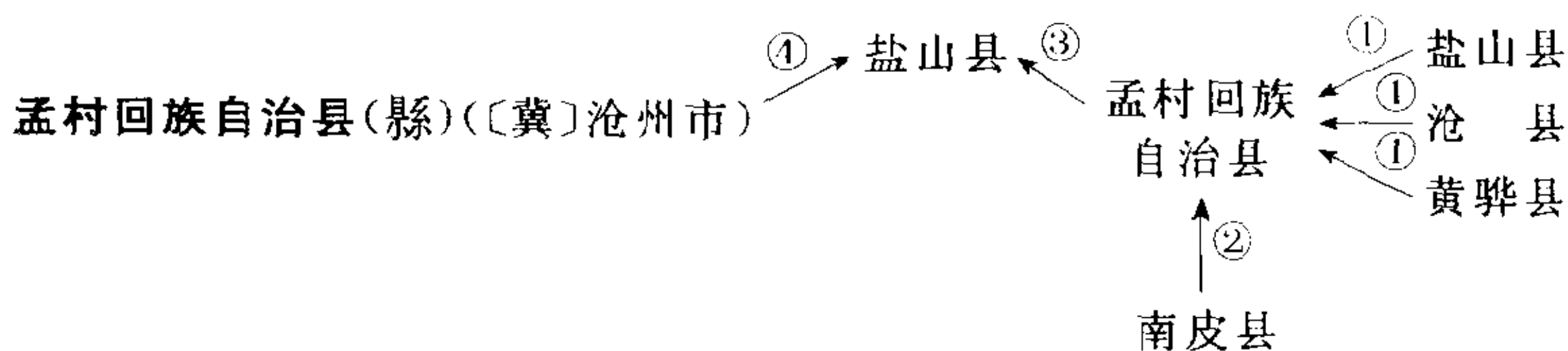
孟州市(县级市〔豫〕焦作市) ← 孟县

位于东经 $112^{\circ}33' \sim 112^{\circ}55'$ 、北纬 $34^{\circ}50' \sim 35^{\circ}02'$ 之间。

公元 1377 年(明洪武十年)改孟州为县,始称孟县。

1996 年 5 月 20 日,经国务院批准,撤销孟县,设立孟州市(县级市),由省直辖,焦作市代管。

1912 年隶河南省。1947 年 7 月隶晋冀鲁豫边区。1948 年 5 月隶华北区。1949 年 8 月隶平原省。1952 年 12 月复隶河南省。



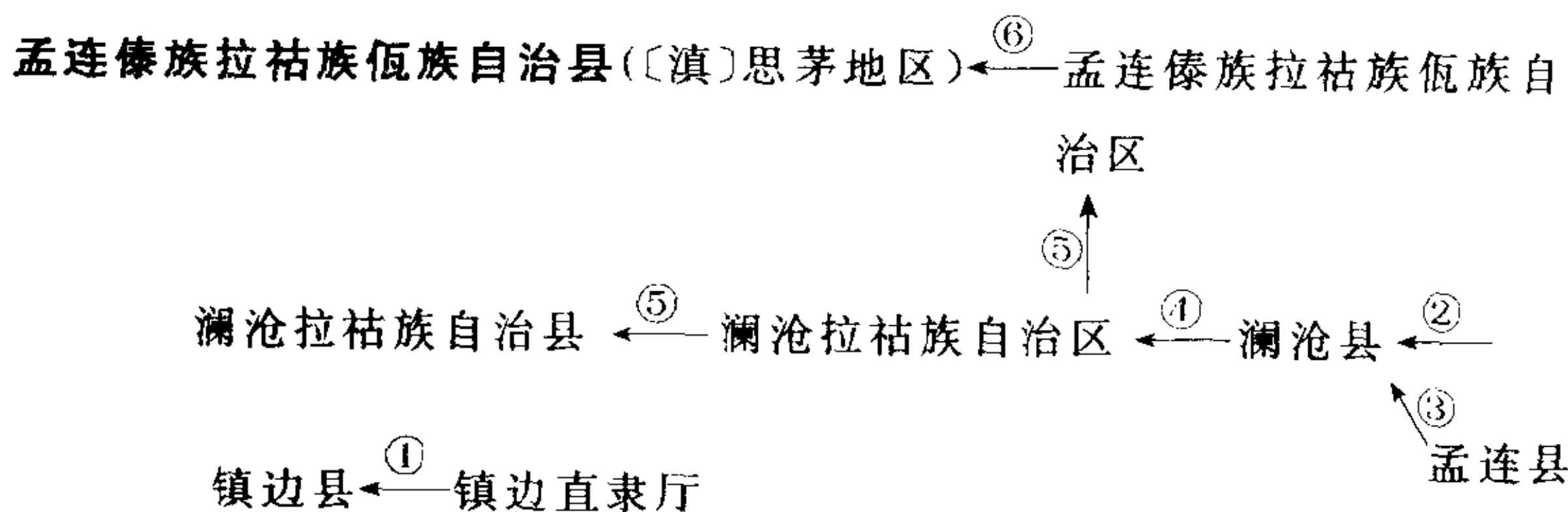
位于东经 $117^{\circ}01' \sim 117^{\circ}21'$ 、北纬 $37^{\circ}57' \sim 38^{\circ}14'$ 之间。

当地武术源远流长,尤以八卦拳闻名遐迩,故有“八卦拳故乡”之称。

- ①1955 年 3 月 3 日析盐山縣北部及西北部和沧县、黄骅县边境村庄设置孟村回族自治县。②1956 年又将南皮县东部地区划归孟村回族自治县。③1958 年 12 月 20 日将孟村回族自治县并入盐山县。④1962 年 6 月 1 日析盐山县复设孟村回族自治县。

孟连县 见 510 页“孟连傣族拉祜族佤族自治县”、880 页“澜沧拉祜族自治县”。

孟连傣族拉祜族佤族自治区 见 510 页“孟连傣族拉祜族佤族自治县”、880 页“澜沧拉祜族自治县”。



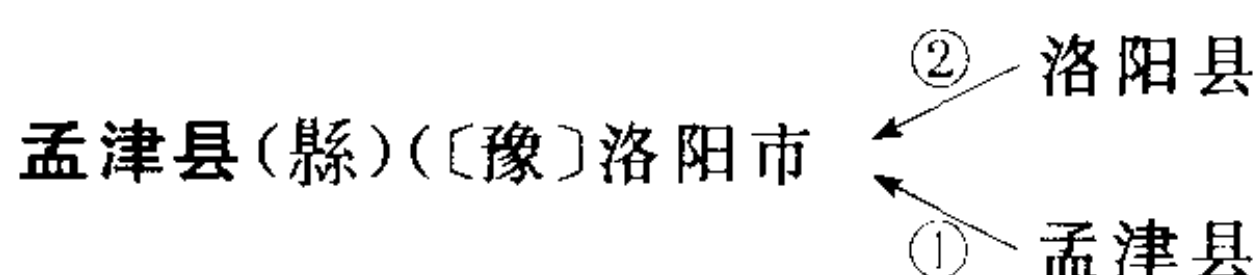
位于东经 $99^{\circ}09' \sim 99^{\circ}46'$ 、北纬 $22^{\circ}05' \sim 22^{\circ}32'$ 之间。

- ①1912 年称镇边直隶厅,1913 年改为镇边县。②1915 年改为澜沧县。③1949 年 12 月孟连县并入澜沧县。④1953 年 4 月 7 日澜沧县改设为澜沧拉祜族自治区。⑤1954 年 6 月 16 日析澜沧拉祜族自治区,成立孟连傣族拉祜族佤族自治区;1955 年澜沧拉祜族自治区改为澜沧

拉祜族自治县。⑥1959年改孟连傣族拉祜族佤族自治区为孟连傣族拉祜族佤族自治县。

参见 880 页“澜沧拉祜族自治县”。

孟县 见 509 页“孟州市”。



位于东经 112°12'~112°49'、北纬 34°43'~34°57' 之间。

夏为孟涂氏封国,故称孟地。其地置津(渡口),故名孟津。

①1912年称孟津县;1955年撤销洛阳县,洛阳县的平乐、凤台、海资、麻屯 4 个区并入孟津县。

孟連傣族拉祜族佤族自治區 见 510 页“孟连傣族拉祜族佤族自治县”、880 页“澜沧拉祜族自治县”。

孟連傣族拉祜族佤族自治縣 见 880 页“澜沧拉祜族自治县”。

孟連縣 见 510 页“孟连傣族拉祜族佤族自治县”、880 页“澜沧拉祜族自治县”。

承化县(縣) 见 388 页“阿勒泰市”、785 页“富蕴县”。

承(德)平(泉)宁(城)联合县 见 195 页“宁城县”、512 页“承德县”。

承(德)平(泉)兴(隆)联合县 见 512 页“承德县”。

承(德)平(泉)甯(城)联合縣 见 195 页“宁城县”、512 页“承德县”。

承(德)平(泉)興(隆)联合縣 见 512 页“承德县”。

承(德)兴(隆)平(泉)联合县 见 151 页“平泉县”。

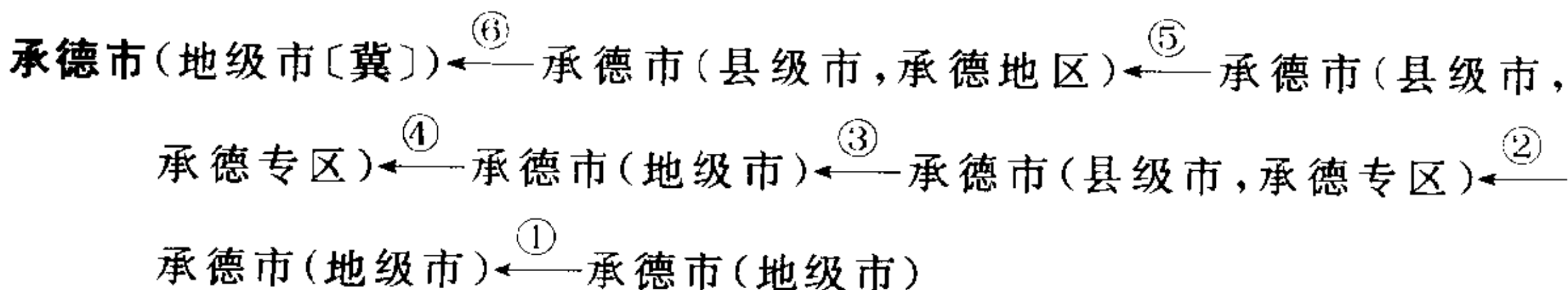
承(德)兴(隆)密(云)联合县 见 512 页“承德县”。

承青平办事处 见 394 页“青龙满族自治县”条。

承青平辦事處 见 394 页“青龙满族自治县”。

承隆县(縣) 见 737 页“隆化县”。

承(德)滦(平)兴(隆)联合县 见 512 页“承德县”。



位于东经 117.9°、北纬 40.9°。

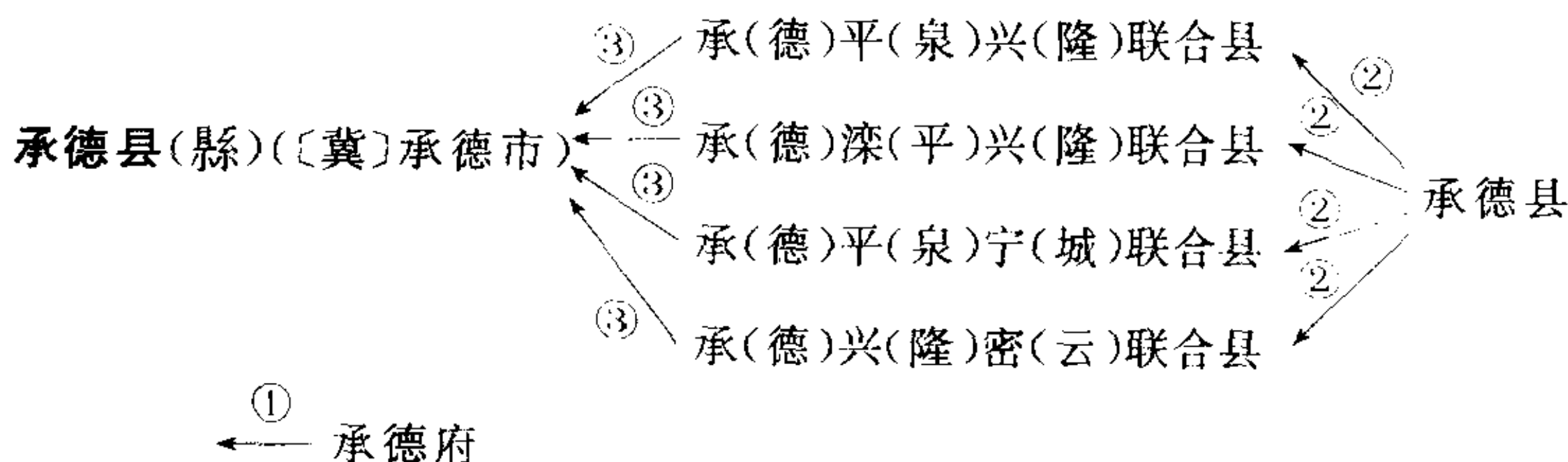
①解放后,1948年设市(地级市),为热河省省会;1955年热河省撤销,

1955年末划归河北省。②1958年承德市改为县级市,隶承德专区。③1960年承德市升格为地级市。④1961年承德市改为县级市,隶承德专区。⑤1970年承德市改隶承德地区。⑥1983年承德市升格为地级市;1993年6月19日,经国务院批准,撤销承德地区,将原承德地区的兴隆县、平泉县、滦平县、隆化县和丰宁满族自治县、宽城满族自治县、围场满族蒙古族自治县划归承德市管辖。

下设鹰手营子矿区、双滦区和双桥区。

1955年前隶热河省。1955年隶河北省。

承德县(縣)[辽]372页“沈阳市”。



位于东经 $117^{\circ}29' \sim 118^{\circ}33'$ 、北纬 $40^{\circ}34' \sim 41^{\circ}27'$ 之间。

①1912年称承德府;1913年改为承德县。②1938~1948年间先后组建了承(德)平(泉)兴(隆)联合县、承(德)滦(平)兴(隆)联合县、承(德)平(泉)兴(城)联合县、承(德)兴(隆)密(云)联合县。③1948年11月四联合县合并,恢复承德县。

1914年隶热河特别区。1928年隶热河省。1933年隶(伪)热河省。1938年隶晋察冀边区。1949年复隶热河省。1956年1月1日热河省撤销,改隶河北省。

参见663页“宽城满族自治县”。

承德府 见512页“承德县”。

承(德)興(隆)平(泉)聯合縣 见151页“平泉县”。

承(德)興(隆)密(雲)聯合縣 见512页“承德县”。

承(德)灤(平)興(隆)聯合縣 见512页“承德县”。

九 画

帮巴 见379页“改则县”、693页“措勤县”。

春阳县 见 97 页“长春市”。

春陽縣 见 97 页“长春市”。

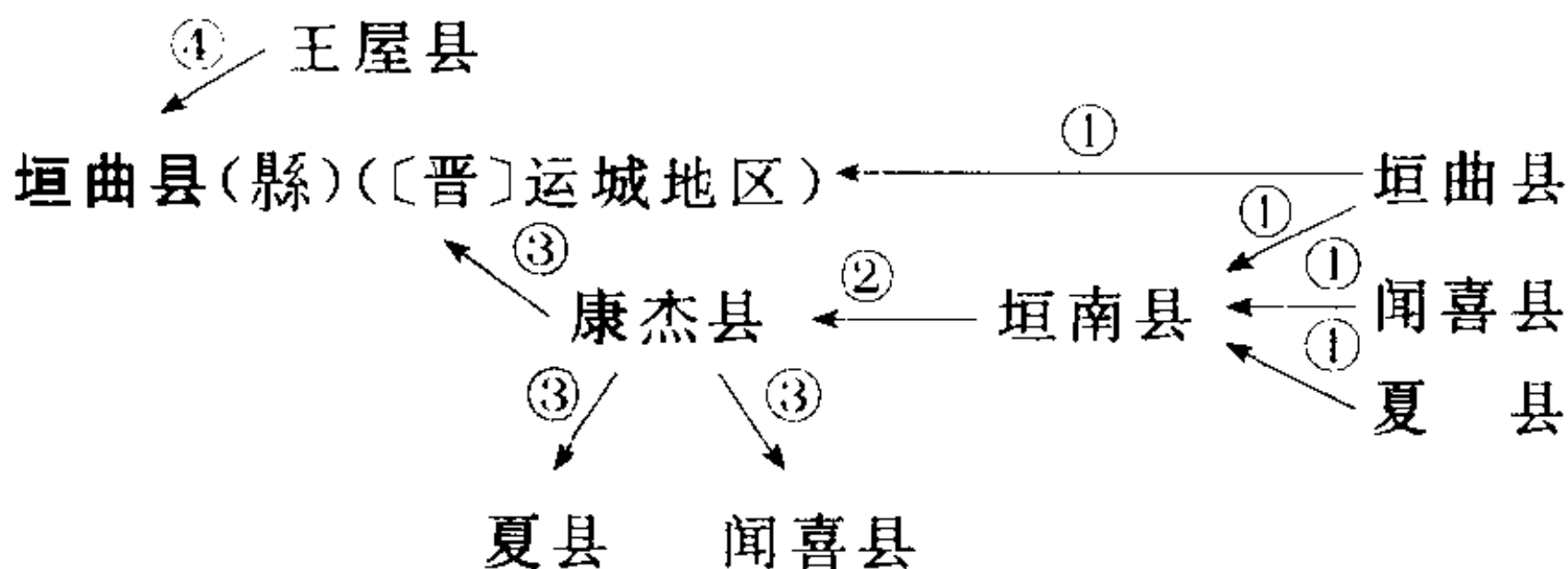
项城市(县级市〔豫〕周口地区)←^④项城县←^③沈项淮县←^②沈项临县
 ←^①项城县

位于东经 114°41′~115°04′、北纬 33°03′~33°31′ 之间。

①1912 年称项城县;1947 年 4 月,建沈项临县。②1947 年 9 月,沈项临县改为沈项淮县。③1947 年 10 月项城县改为项城县。④1993 年 12 月 16 日,经国务院批准,撤销项城县,设立项城市(县级)。

隶河南省(解放战争时期曾隶豫皖苏区)。

项城县 见 513 页“项城市”。



位于东经 111°30′~112°05′、北纬 34°59′~35°26′ 之间。

①1912 年称垣曲县;1943 年 2 月垣曲县西南部辖区与闻喜县、夏县各一部分组成垣南县;其余地区仍称垣曲县。②1945 年垣南县改为康杰县。③1945 年底撤销康杰县,辖区复归垣曲县、闻喜县、夏县。④1947 年 7 月,河南省王屋县第二区划归垣曲县。

1912 年隶山西省。1942 年隶太岳区。1949 年复隶山西省。

垣南县(縣) 见 513 页“垣曲县”。

城口厅(廳) 见 513 页“城口县”。

城口县(縣)〔川〕27 页“万源市”。

城口县(縣)(〔渝〕)←城口厅

位于东经 108°15′~109°16′、北纬 31°37′~32°12′ 之间。

1912 年称城口厅;1913 年改城口县。

1912 年隶四川省。1950 年隶川东行署区。1952 年复隶四川省。1997 年改隶重庆市(直辖市)。

城步县(縣) 见 513 页“城步苗族自治县”。

城步苗族自治县(縣)(〔湘〕邵阳市)←城步县

位于东经 $109^{\circ}58'$ ~ $110^{\circ}37'$ 、北纬 $25^{\circ}58'$ ~ $26^{\circ}42'$ 之间。

1912 年称城步县；1956 年 11 月，经国务院批准，撤销城步县，建立城步苗族自治县。

城武县(縣) 见 240 页“成武县”、494 页“定陶县”、487 页“单县”、692 页“曹县”。

城固县(縣)(〔陕〕汉中市)

位于东经 $107^{\circ}02'$ ~ $107^{\circ}29'$ 、北纬 $32^{\circ}45'$ ~ $33^{\circ}40'$ 之间。

南朝刘宗改“成固”为“城固”，取“城池坚固”之意。

1912 年以来县名没有变化。

城曹县(縣) 见 692 页“曹县”。

城厢区(區)(〔津〕)

1954 年天津市第二区改称天津市城厢区，1962 年撤销。

柯坪县(縣)(〔新〕阿克苏地区) ←^③ 柯坪县佐

阿克苏县 ←^② 温宿府

位于东经 $78^{\circ}02'$ ~ $79^{\circ}55'$ 、北纬 $40^{\circ}01'$ ~ $40^{\circ}57'$ 之间。

“柯坪”系维吾尔语，意为“地窝子”或“洪水”。

①1912 年称温宿府；1913 年改为阿克苏县。②1914 年析阿克苏县部分地置柯坪县佐。③1930 年置柯坪县。

民国初年隶新疆省。1955 年隶新疆维吾尔自治区。

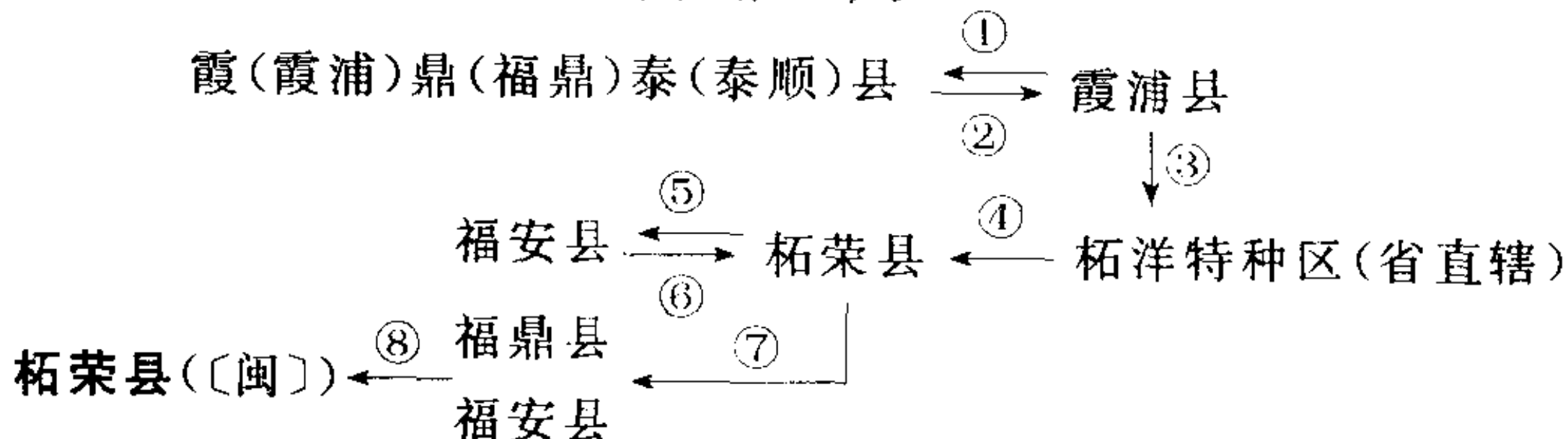
柯坪县佐 见 514 页“柯坪县”。

柯坪縣佐 见 514 页“柯坪县”。

柘城县(〔豫〕商丘市)

位于东经 $115^{\circ}06'$ ~ $115^{\circ}32'$ 、北纬 $34^{\circ}00'$ ~ $34^{\circ}15'$ 之间。

1912 年称柘城县，县名沿用至今。



位于东经 $119^{\circ}43'$ ~ $120^{\circ}04'$ 、北纬 $27^{\circ}05'$ ~ $27^{\circ}20'$ 之间。

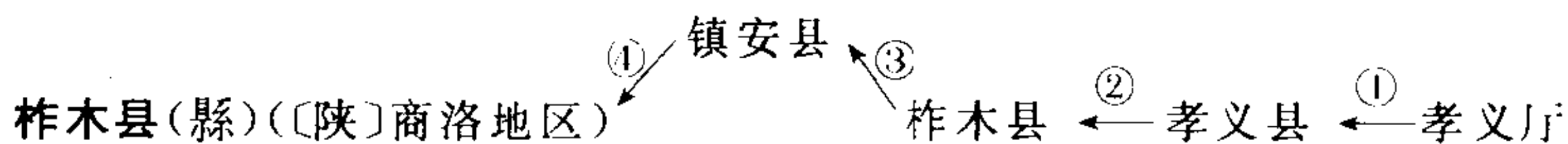
县内多柘树，寓柘木欣欣向荣之意，故称“柘荣”。

- ①1912年称霞浦县;1934年5月曾在柘洋城南门成立霞(霞浦)鼎(福鼎)泰(泰顺)县。
- ②1934年10月后仍称霞浦县。
- ③1935年6月曾在柘洋建立柘洋特种区,直辖于福建省。
- ④1945年10月1日始设县,改柘洋为柘荣县。
- ⑤1956年7月,撤销柘荣县,并入福安县。
- ⑥1961年8月,复置柘荣县。
- ⑦1970年2月,再次撤销柘荣县,分别并入福鼎县、福安县。
- ⑧1974年12月再次恢复柘荣县制。

柘洋特种区 见 514 页“柘荣县”。

柘洋特種區 见 514 页“柘荣县”。


柘榮縣 见 514 页“柘荣县”。



位于东经 108°50'~109°40'、北纬 33°20'~34°00' 之间。

源于城西的乾佑河,该河古称柞水,加之境内多柞树因而得名。

- ①1912年称孝义厅;1913年改为孝义县。
- ②1915年改称柞木县。
- ③1958年11月撤销柞木县,并入镇安县。
- ④1961年10月恢复柞木县建制。



位于东经 114°36'~114°47'、北纬 37°24'~37°37' 之间。

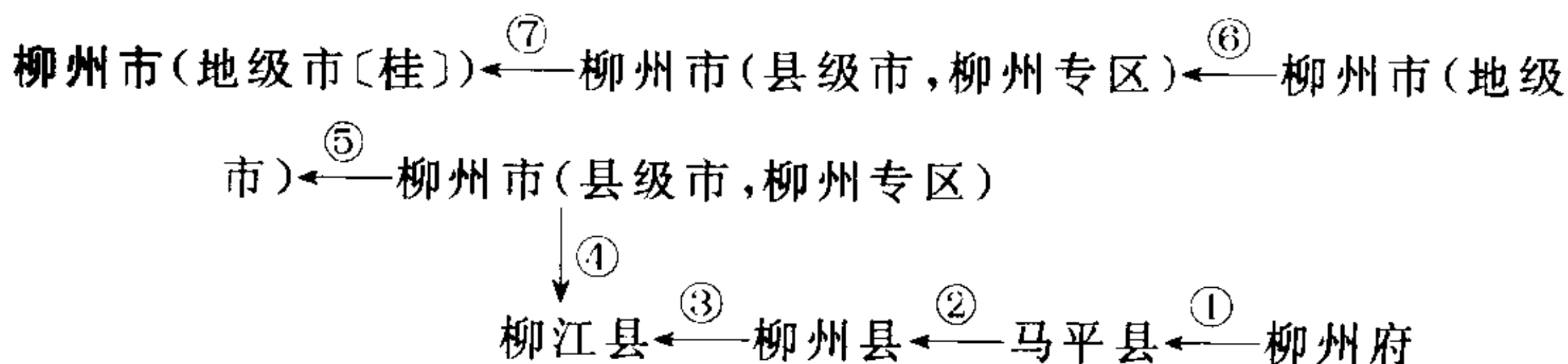
因筑城于鄙南柏林关,故称“杉乡”。

- ①1912年称柏乡县;1958年并入内丘县。
- ②1961年又并入隆尧县。
- ③1962年析隆尧县原柏乡县地域,重置柏乡县。

民国初年隶直隶省。1928年6月隶河北省。1939年隶冀南行署。1949年8月复隶河北省。

参见 77 页“内丘县”、737 页“隆尧县”。

柏鄉縣 见 77 页“内丘县”、515 页“柏乡县”、737 页“隆尧县”。



位于东经 109.4°、北纬 24.3°。

- ①1912年称柳州府;1913年改为马平县。
- ②1931年改为柳州县。
- ③

1937年改为柳江县。④1949年析柳江县地增置柳州市(县级市),隶柳州专区。⑤1950年升格为地级市。⑥1958年柳州市复改为县级市,隶柳州专区。⑦1961年柳州市改为地级市,由自治区直辖。

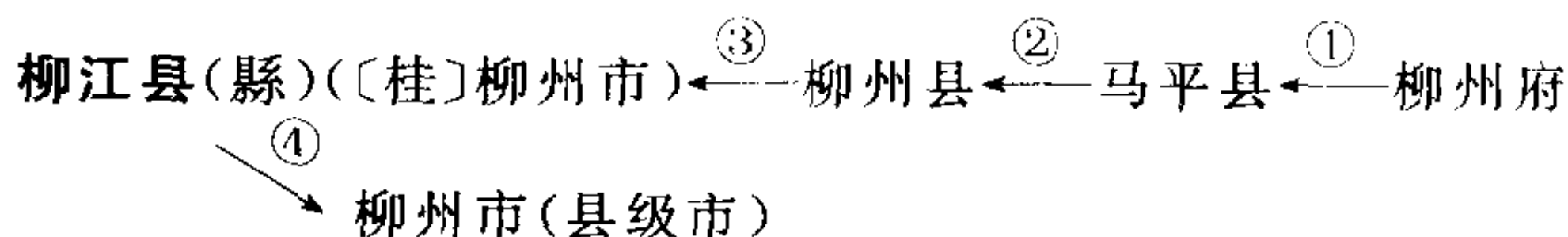
下设市郊区、鱼峰区、城中区、柳北区和柳南区。

1912年隶广西省。1958年3月5日后隶广西僮族自治区”1965年10月12日广西僮族自治区更名为广西壮族自治区。

参见516页“柳江县”。

柳州县(縣)见515页“柳州市”、516页“柳江县”。

柳州府见515页“柳州市”、516页“柳江县”。

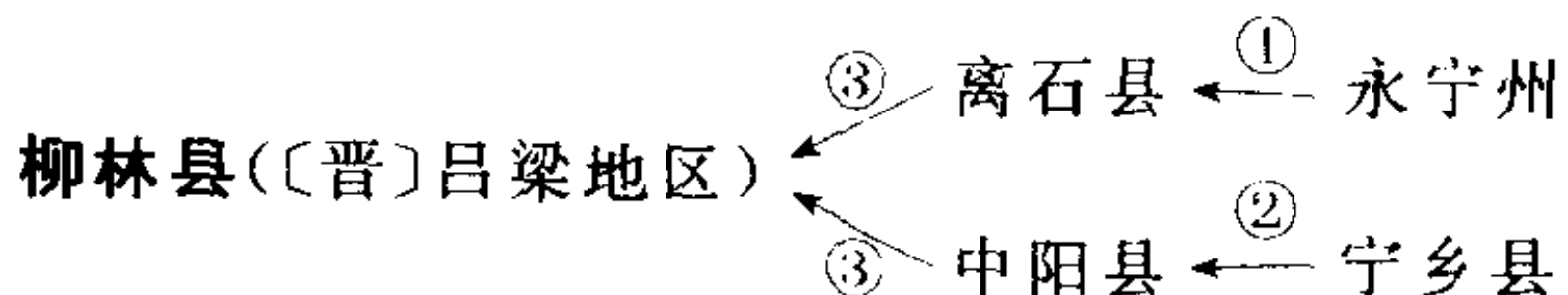


位于东经 $108^{\circ}54'$ ~ $109^{\circ}44'$ 、北纬 $23^{\circ}54'$ ~ $24^{\circ}29'$ 之间。

①1912年称柳州府;1913年改为马平县。②1931年改为柳州县。③1937年改为柳江县。④1949年析柳江县地,增置柳州市(县级市)。

1912年隶广西省。1958年3月5日后隶广西僮族自治区。1965年10月12日广西僮族自治区更名为广西壮族自治区。

参见515页“柳州市”。



位于东经 $110^{\circ}37'$ ~ $110^{\circ}06'$ 、北纬 $37^{\circ}08'$ ~ $37^{\circ}38'$ 之间。

①1912年称永宁州;1914年改永宁州为离石县。②1912年称宁乡县;1914年改宁乡县为中阳县。③1971年7月从离石县西部、中阳县西部各划出部分公社,组建柳林县,1973年10月5日,国务院正式批复确立。

参见644页“离石市”。

柳河县(縣)(〔吉〕通化市)

位于东经 $125^{\circ}17'$ ~ $126^{\circ}34'$ 、北纬 $41^{\circ}53'$ ~ $42^{\circ}35'$ 之间。

1902年建柳河县,民国时改柳河县为三等县,建国初期复称柳河县。

1912年隶奉天省。1929年隶辽宁省。1932年隶伪满奉天省。1937年隶伪满通化省。1945年光复后隶安东省。1949年隶辽东省。1954年8月隶吉林省。

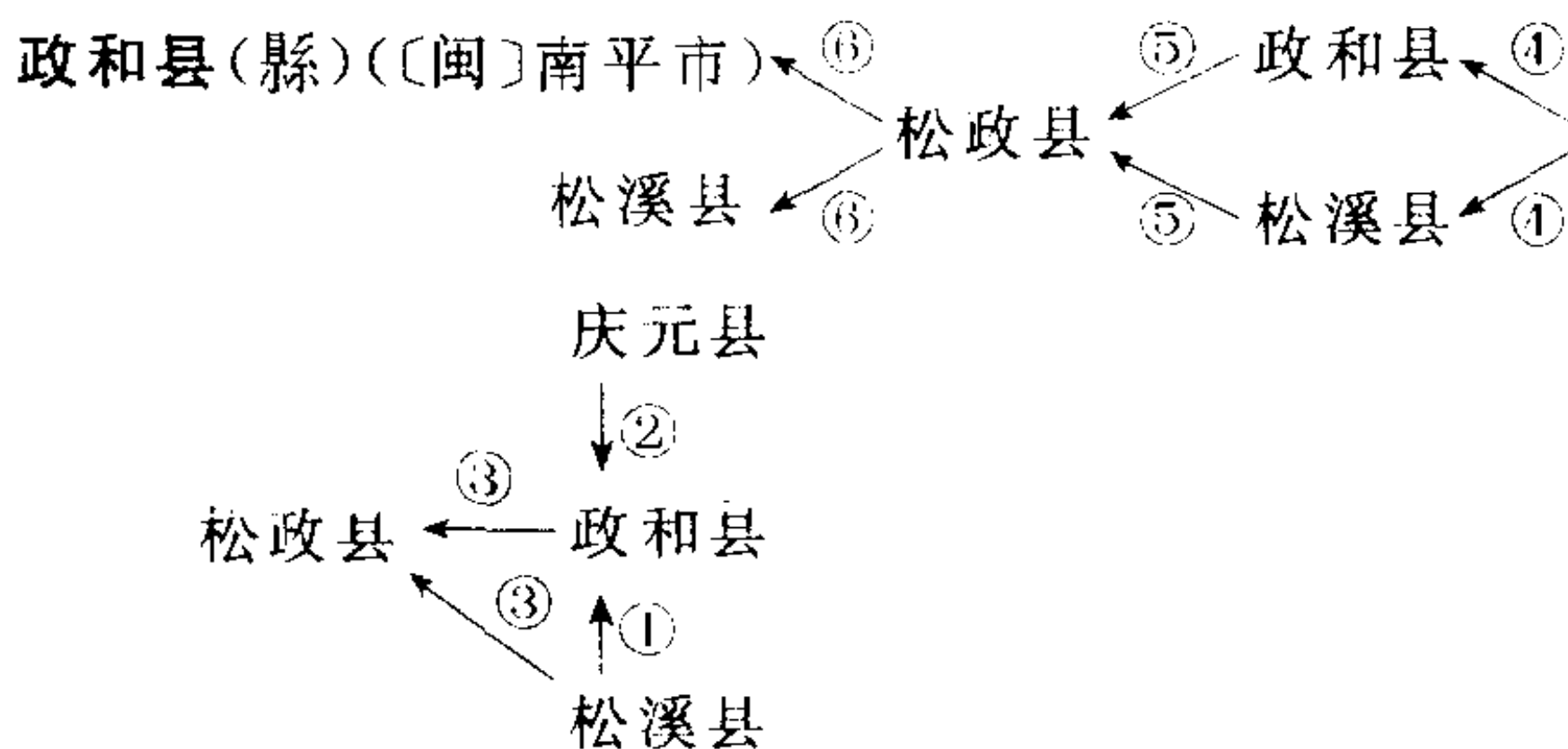
柳城县(縣)(〔桂〕柳州市)

位于东经 108°50'~109°36'、北纬 24°04'~24°50' 之间。

公元 633 年(贞观七年)柳岭县并入龙城县,名取各原县一字而称“柳城”,县名沿用至今。

1912 年隶广西省。1958 年 3 月 5 日后隶广西僮族自治区。1965 年 10 月 12 日广西僮族自治区更名为广西壮族自治区。

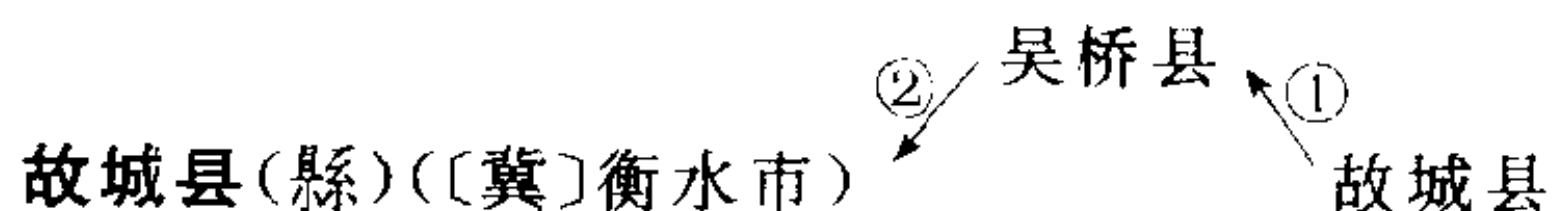
柳梧宗 见 680 页“堆龙德庆县”。



位于东经 118°33'~119°47'、北纬 27°05'~27°23' 之间。

①1941 年将松溪县的遂应场乡划归政和县。②1958 年将浙江省庆元县隆宫乡张天村划归政和县。③1960 年 8 月松溪县、政和县合并,称松政县。④1962 年 8 月松溪县、政和县分治。⑤1970 年 2 月两县再次合并,仍称松政县。⑥1974 年 12 月松溪县,政和县再次分治。

参见 412 页“松溪县”。



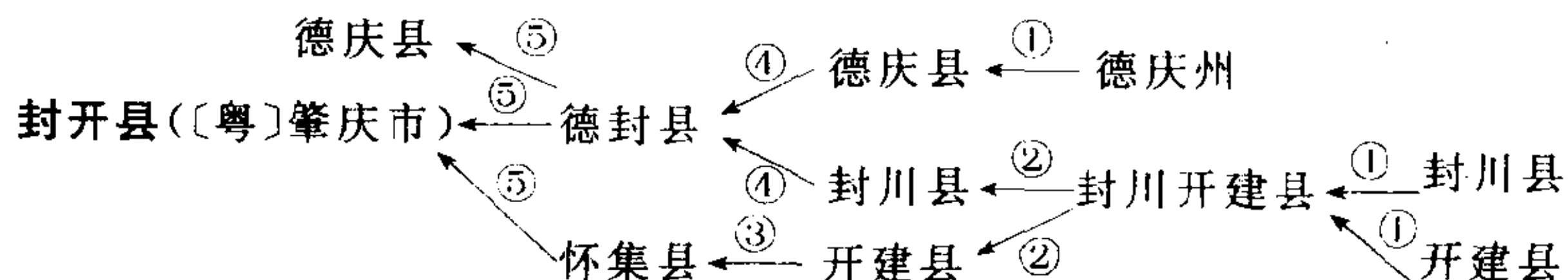
故城县(縣)(〔冀〕衡水市)

位于东经 115°44'~116°16'、北纬 37°03'~37°32' 之间。

①1912 年称故城县;1958 年撤销故城县,并入吴桥县。②1961 年析吴桥县,复置故城县。

民国初年隶直隶省。1928 年 6 月隶河北省。

参见 347 页“吴桥县”、761 页“景县”。



位于东经 111°21'~112°02'、北纬 23°13'~23°59' 之间。

①1912年称德庆州、封川县、开建县；同年德庆州改为德庆县；1952年3月封川、开建两县合署办公，称封川开建县。②1957年4月恢复封川县、开建县。③1959年撤销开建县，并入怀集县。④1959年封川县与德庆县合并，称德封县。⑤1961年撤销德封县，恢复德庆县；以德封、怀集的部分行政区域设置封开县。

参见 362 页“怀集县”、871 页“德州市”。

封川开建县 见 517 页“封开县”。

封川县(縣) 见 517 页“封开县”、871 页“德州市”。

封川開建縣 见 517 页“封开县”。

封丘县(〔豫〕新乡市)

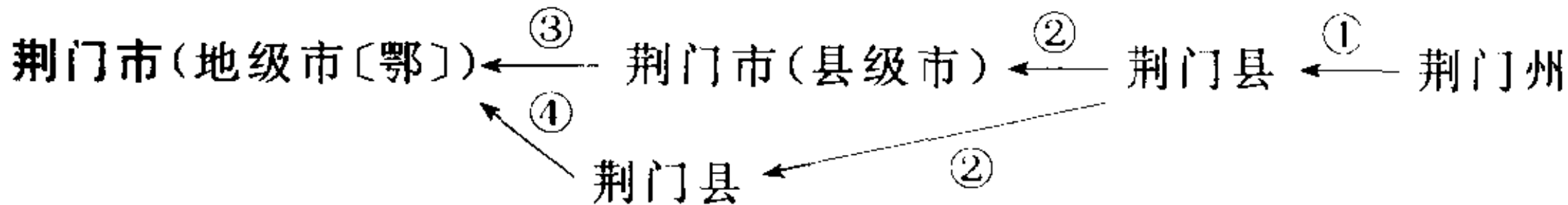
位于东经 114°24'~114°46'、北纬 34°53'~35°14' 之间。

1955 年 12 月 22 日公布《第一批异体字整理表》，“邱”为“丘”的异体字，地名封邱县改为封丘县。

1912 年隶河南省。1949 年隶平原省。1952 年复隶河南省。

封邱縣 见 518 页“封丘县”。

荆南县(縣) 见 877 页“潜江市”。



位于东经 112.1°、北纬 31.0°。

①1912年改荆门州为荆门市。②1979年析荆门县城区及近郊置荆门市(县级市),实行市、县分治。③1983年荆门市升格为地级市。④1983年撤销荆门县,并入地级荆门市。

下设东宝区和沙洋区。

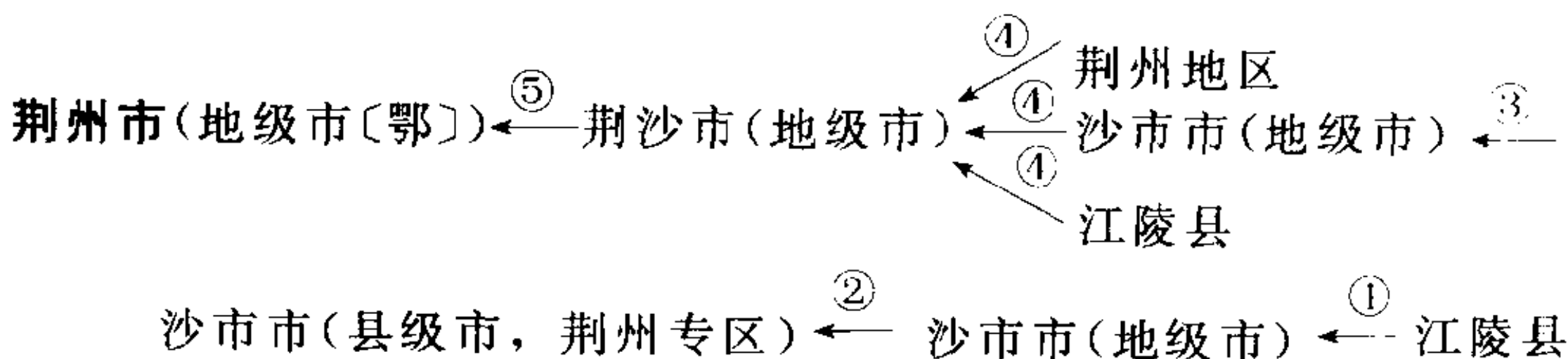
荆门州 见 518 页“荆门市”。

荆门县 见 245 页“当阳市”、518 页“荆门市”、877 页“潜江市”。

荆潜县(縣) 见 877 页“潜江市”。

荆当县 见 245 页“当阳市”。

荆江县(縣) 见 84 页“公安县”。



位于东经 112.2°、北纬 30.3°。

①1912年称江陵县;1949年析江陵县沙市镇置沙市市(地级市),由省直辖。②1958年沙市市改为县级市,隶荆州专区。③1979年沙市市升格为地级市。④1994年9月29日经国务院批准,撤销荆州地区、沙市市和江陵县,设立荆沙市(地级)和沙市区、荆州区、江陵区;荆沙市辖原荆沙地区的松滋县、公安县、监利县、京山县和新设的沙市区、荆州区、江陵区;原荆州地区的仙桃市、潜江市、天门市、钟祥市、石首市、洪湖市由省直辖。⑤1996年11月20日,经国务院批准,将荆沙市更名为荆州市。

下设江陵区、荆州区和沙市区。

荆沙市 见 518 页“荆州市”。

荆門州 见 518 页“荆门市”。

荆門縣 见 245 页“当阳市”、518 页“荆门市”、977 页“潜江市”。

荆當縣 见 245 页“当阳市”。

荆溪县(縣) 见 497 页“宜兴市”。

勃利县(縣)(〔黑〕七台河市)←—依兰县

位于东经 130°06′~131°44′、北纬 45°16′~46°37′ 之间。

因境内有勃利河(现名西北楞河)而得名。

1913年依兰府改称依兰县;1917年由依兰县析置勃利县。

民初隶吉林省。1931年隶伪满吉林省。1934年隶伪满三江省。1943年隶东满总省。1947年隶合江省。1949年隶松江省。1954年隶黑龙江省。

参见 2 页“七台河市”、391 页“鸡东县”、407 页“林口县”。

南山管理局〔粵〕 见 779 页“普宁市”。

南川市(县级市〔渝〕)←^③南川市(县级市,涪陵市)←^②南川市(县级市,涪陵地区)←^①南川县

位于东经 106°54′~107°27′、北纬 28°46′~29°31′ 之间。

①1912年称南川县;1994年4月5日,经国务院批准,撤销南川县,设立南川市(县级市),隶涪陵地区。②1995年11月5日,撤销涪陵地区、涪陵市,设立地级涪陵市,南川市(县级市)改为由省直辖,地级市代管。③1997年3月重庆市升格为直辖市,南川市隶重庆市。

1912年隶四川省。1950年隶川东行署区。1952年复隶四川省。1997年

改隶重庆市(直辖市)。

南川县(縣) 见 519 页“南川市”。

南广县 见 39 页“广昌县”。

南区(區)[港] 见 561 页“香港特别行政区”

南丰县(〔赣〕抚州地区)

位于东经 $116^{\circ}09' \sim 116^{\circ}45'$ 、北纬 $26^{\circ}51' \sim 27^{\circ}21'$ 之间。

公元 257 年(三国吴太平二年)析南城县南境三乡置南丰县,当时,以其产嘉禾,而称丰县。后因徐州有丰县,而本邑位南郡之南,乃冠“南”字为“南丰”。蜜橘栽培已有 1000 余年历史,故有“蜜橘之乡”之称。

参见 39 页“广昌县”。

南开区[津]←—第七区

1956 年由天津市第七区改称。

南木林县(〔藏〕日喀则地区)←—	}	南木林宗	乌郁宗
		拉布宗	甲措卡
		扎西则	布尔多
		德庆热布杰	杨
		鲁东	孔让
		多吉林	

位于东经 $88^{\circ}53' \sim 90^{\circ}03'$ 、北纬 $29^{\circ}21' \sim 30^{\circ}18'$ 之间。

①1912 年称南木林宗;1959 年 7 月 30 日,西藏自治区筹备委员会第三次全委会通过决定,将原属噶厦政府管辖的南木林宗、乌郁宗、拉布宗、甲措卡及班禅堪布会议厅所属的扎西则、布尔多、德庆热布杰、杨、鲁东、孔让、多吉林 7 个溪卡合并组建南木林县;1960 年 1 月 25 日正式成立南木林县。

1912 年隶西藏办事长官辖区。1914 年隶西藏地方。1956 年隶西藏自治区筹备委员会。1965 年 9 月隶西藏自治区。

南木林宗 见 520 页“南木林县”。

南木溪(谿) 见 249 页“曲水县”。

南丹土州 见 520 页“南丹县”。

南丹县(縣)(〔桂〕河池地区)←—^①南丹土州

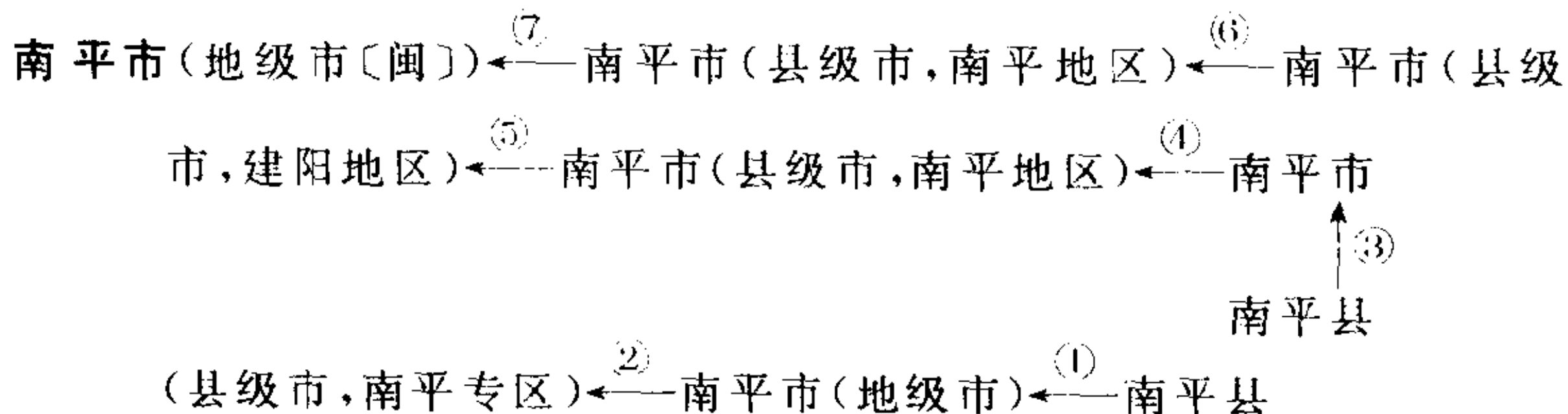
←^②
那地土州

位于东经 107°01'~107°55'、北纬 24°42'~25°37' 之间。

①1912 年称南丹土州;1917 年南丹土州改为南丹县。②1931 年废那地土州,并入南丹县。

1912 年隶广西省。1958 年 3 月 5 日后隶广西僮族自治区。1965 年 10 月 12 日广西僮族自治区更名为广西壮族自治区。

参见 59 页“天峨县”。



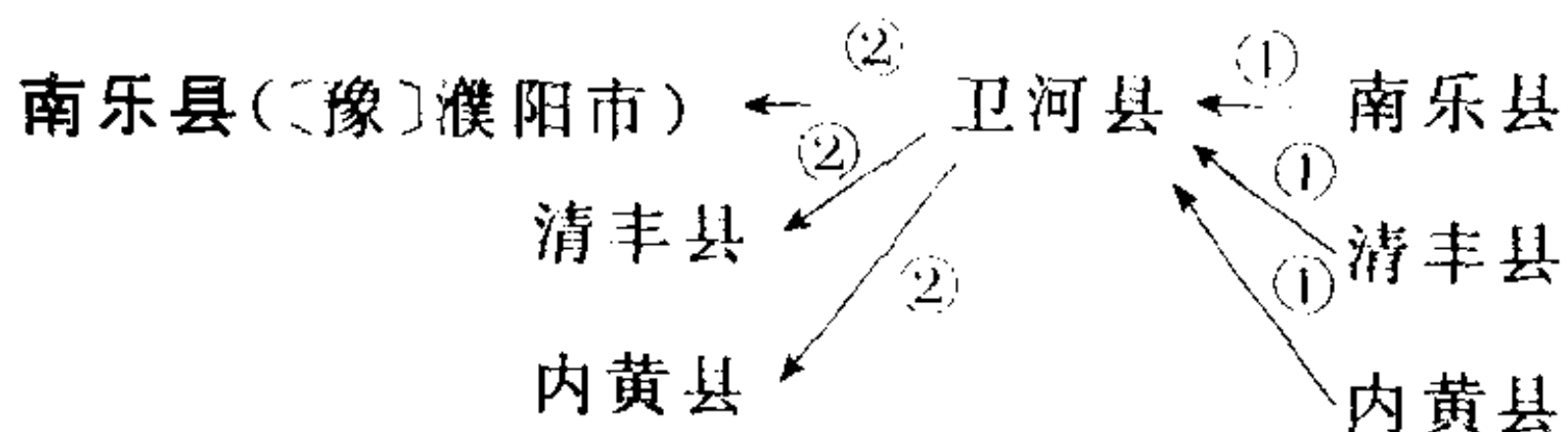
位于东经 118.1°、北纬 26.6°。

①1912 年称南平县;1956 年析南平县城城区置南平市(地级市),由省直辖。②1958 年南平市改为县级市,隶南平专区。③1960 年撤销南平县,并入南平市。④1970 年南平专区改南平地区,南平市(县级市)改隶南平地区。⑤1971 年南平市(县级市)改隶建阳地区。⑥1989 年建阳专区改名为南平地区,南平市(县级市)改隶南平地区。⑦1994 年 9 月 5 日,经国务院批准,撤销南平地区和南平市(县级市),设立地级南平市和延平区(南平市辖原南平地区的顺昌县、浦城县、光泽县、松溪县、政和县和新设的延平区,原南平地区的邵武市、武夷山市、建瓯市由省直辖)。

下设延平区。

南平县(縣) 见 521 页“南平市”。

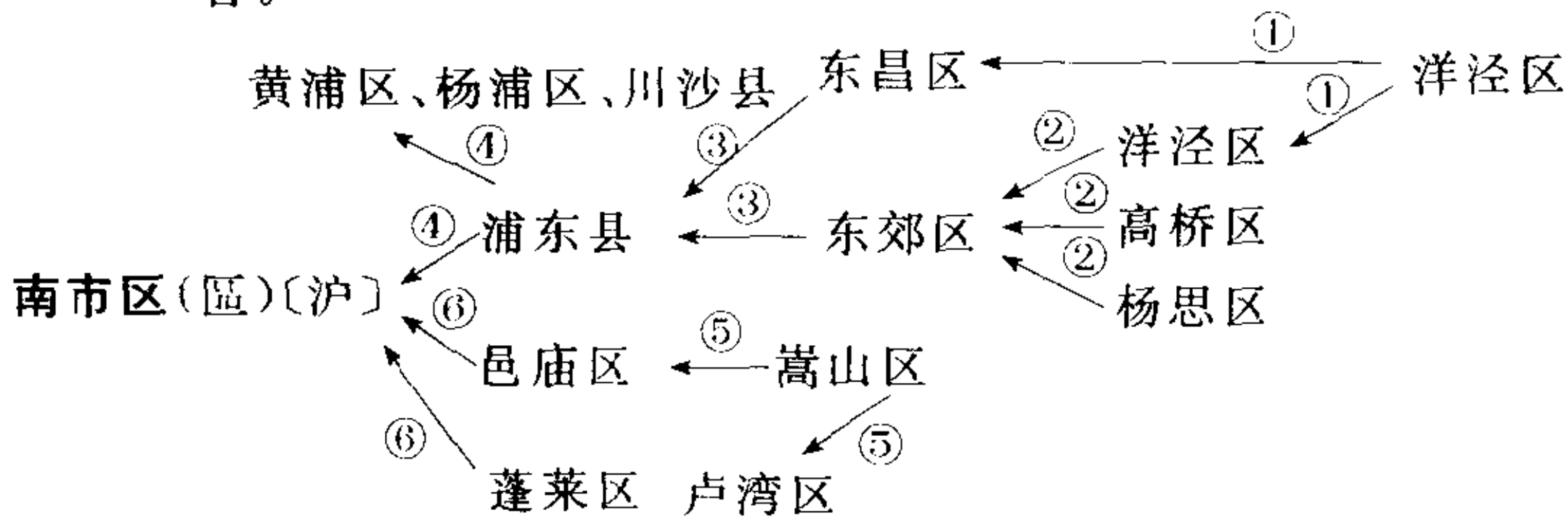
南田县(縣) 见 5 页“三门县”。



位于东经 115°0'~115°28'、北纬 35°58'~36°22' 之间。

①1912 年称南乐县;1941 年 2 月析南乐、清丰、内黄三县的 6 个区置卫河县。②1946 年 4 月撤销卫河县,原南乐辖地仍归南乐县;其他辖地归清丰、内黄县。

1912年隶直隶省。1928年隶河北省。1949年隶平原省。1952年隶河南省。



上海市17个市辖区之一。

①1952年撤销洋泾区，成立东昌区、洋泾区。②1956年洋泾区、高桥区和杨思区合并，成立东郊区。③1958年11月东昌区与东郊区合并，成立浦东县。④1961年撤销浦东县，原浦东县的一部分辖地并入南市区，其他并入黄浦区、杨浦区和川沙县。⑤1956年撤销嵩山区，北部并入邑庙区；其他并入卢湾区。⑥1960年撤销邑庙区、蓬莱区，将原蓬莱区的全部和邑庙区的部分合并设立南市区。

参见325页“杨浦区”、650页“浦东新区”、691页“黄浦区”。

南汇县〔沪〕

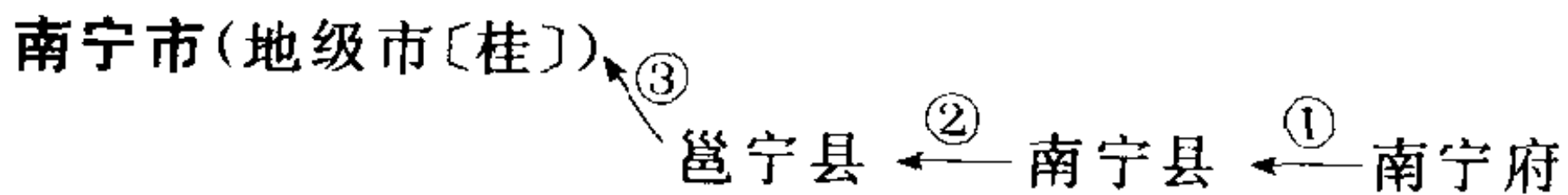
位于东经 $121^{\circ}35'$ ~ $121^{\circ}52'$ 、北纬 $30^{\circ}53'$ ~ $31^{\circ}09'$ 之间。

因大海环南汇县东南，长江水出海后受海潮顶托，折旋而南，与钱塘江水在此交汇，故称南汇嘴，并以此命名县名。

1912年隶江苏省。1937年隶上海市(特别市)。1945年复隶江苏省。1949年隶苏南行署区。1952年再隶江苏省。1958年11月划归上海市。

参见650页“浦东新区”。

南宁市(地级市〔桂〕)



位于东经 108.3° 、北纬 22.8° 。

①1912年称南宁府；1913年改为南宁县。②1914年6月改称邕宁县。

③1950年2月析邕宁县的南宁城区及近郊的16个自然村置南宁市(地级市)。

下设市郊区、永新区、江南区、兴宁区、城北区和新城区。

1912年隶广西省。1958年3月5日后隶广西僮族自治。区1965年10

月 12 日广西僮族自治区更名为广西壮族自治区。

参见 679 页“邕宁县”。

南宁州 见 253 页“曲靖市”、478 页“沾益县”。

南宁县 见 522 页“南宁市”、679 页“邕宁县”。

南宁府 见 522 页“南宁市”、679 页“邕宁县”。

南召县(縣)(〔豫〕南阳市)

位于东经 111°55'~112°51'、北纬 33°12'~33°43' 之间。

公元 1476 年(明成化十二年)置县,因县境内有南召堡而得名。

参见 76 页“内乡县”。

南皮县(縣)(〔冀〕沧州市)←^②——东南吴县←^①——南皮县。

位于东经 116°32'~117°02'、北纬 37°50'~38°11' 之间。

①1912 年称南皮县;1944 年东光县、南皮县、吴桥县合并置东南吴县。

②1961 年 5 月恢复原建制。

民国初年隶直隶省。1928 年 6 月隶河北省。1938 年隶山东省。1952 年复隶河北省。

参见 159 页“东光县”、457 页“阜城县”、510 页“孟村回族自治县”。

南华县〔鲁〕见 685 页“菏泽市”。

南华县(〔滇〕楚雄彝族自治州)←^①——楚雄县←^③——南华县←^②——镇南县←^①——镇南州

位于东经 100°44'~101°20'、北纬 24°44'~25°21' 之间。

①1912 年称镇南州;1913 年改为镇南县。②1954 年改为南华县。③

1958 年南华县并入楚雄县。④1961 年析楚雄县的原南华县行政区,恢复南华县建制。

参见 523 页“南华县”、801 页“楚雄市”。

南充市(地级市〔川〕)←^②——南充市(县级市)

←^①——南充县

位于东经 106.1°、北纬 30.8°。

“南充”一名源于汉代,县境因在“充国”之南而得名。

①1912 年称南充县;1950 年析南充县城区置南充市(县级);②1993 年 7 月 2 日,经国务院批准,撤销南充地区、南充市和南充县,设立地级南充市;原南充地区的南部县、营山县、蓬安县、仪陇县、西充县划归

南充市管辖,原南充地区的阆中市由省直辖。

下设顺庆区、高坪区和嘉陵区。

1912年隶四川省。1950年隶川北行署区。1952年复隶四川省。

南充县(縣)见523页“南充市”。

南安市(县级市〔闽〕泉州市)←^②南安市(县级市,省直辖)←^①南安县

位于东经118°08′~118°36′、北纬24°34′~25°19′之间。

公元589年(隋开皇九年)改郡为县,始称南安县,取其希冀南疆长治久安之意而命名。

①1912年称南安县;1993年5月12日,经国务院批准,撤销南安县,设立南安市(县级市),由省直辖。②1995年南安市(县级市)改为由省直辖,地级市代管。

南安州 见110页“双柏县”。

南安县(縣)见524页“南安市”。

南州 见525页“南县”。

南江县(縣)(〔川〕巴中地区)

位于东经106°27′~107°07′、北纬31°51′~32°44′之间。

因境内有南江河而得名,该河在米仓山之南。

1912年称南江县,县名沿用至今。

1912年隶四川省。1950年隶川北行署区。1952年复隶四川省。

⑤ 南阳地区
 ⑤ 南阳县
 南阳市(地级市〔豫〕)←^⑤南阳县
 ⑤ 香河县(县级市,南阳地区)←^④南阳市(县级市,南阳专区)←^③南阳镇←^②南阳市(县级市,南阳专区)←^①南阳县

位于东经112.5°、北纬33.0°。

盛产黄牛,故有“黄犍之乡”之称。

①1912年称南阳县;1948年11月4日南阳解放,城区设立南阳市(县级市)。②1952年6月10日南阳市改为南阳县辖镇。③1953年11月10日复设南阳市(县级市),隶南阳专区。④1970年南阳专区改地区,南阳市(县级市)改隶南阳地区。⑤1994年7月1日,经国务院批准,撤销南阳地区、南阳县、南阳市(县级市),设立地级南阳市。

下设卧龙区和宛城区(1994年7月1日设立)。

南阳县(縣) 见 375 页“社旗县”、524 页“南阳市”。

南投县(縣)[台] 见 213 页“台湾省”

南县(縣)([湘]益阳市)←—南州

位于东经 112°10'~112°49'、北纬 29°03'~29°31' 之间。

①1912 年称南州;1913 年 9 月改为南县。

南沂蒙县(縣) 见 368 页“沂南县”。

南坪县(縣) 见 4 页“九寨沟县”、412 页“松潘县”。

南苑区(區) 见 16 页“大兴县”、49 页“丰台区”、745 页“朝阳区”。

南昌市(地级市[赣])←③—南昌市(省辖市)←②—南昌市←①—南昌县

位于东经 115.9°、北纬 28.6°。

公元前 202 年(汉高帝五年)设县,取名“南昌”,寓“昌大南疆”,“南方从此昌盛”之意。隋、唐、宋曾为洪州治所,故又称“洪都”。

①1912 年称南昌县;1926 年城区设南昌市(普通市),实行市、县分治。

②1930 年南昌市改为省辖市。③1949 年南昌市改为地级市。

一直是江西省的省会。

下设东湖区、西湖区、青云谱区、郊区和湾里区。

参见 287 页“安义县”、525 页“南昌县”。

南昌县(縣)([赣]南昌市)←—南昌县

南昌市

位于东经 115°49'~116°19'、北纬 28°16'~28°58' 之间。

1912 年称南昌县;1926 年城区析置南昌市(普通市),实行市县分治。

参见 525 页“南昌市”。

南岸区[渝]←—重庆市南岸区[川]

1997 年 3 月 14 日重庆市(地级市)升格为直辖市;南岸区为直辖市市辖区。

南和县(縣)([冀]邢台市)←③—任县←②—内丘县←①—南和县

位于东经 114°36'~114°52'、北纬 36°55'~37°06' 之间。

①1912 年称南和县;1958 年 12 月南和县并入巨鹿县。②1961 年析巨鹿县置任县,原南和县地划归任县。③1962 年析任县,复置南和县。

1912 年隶直隶省。1928 年 6 月隶河北省。1938 年隶冀南区、晋冀鲁豫

边区。1948年隶华北行政区。1949年8月复隶河北省。

参见48页“巨鹿县”。

南郊区(區)[津] 见22页“大港区”、584页“津南区”。

南京市(地级市[苏])^④←南京市(直辖市)^③←南京市(院辖市)^②←南京市
普通市^①←南京市特别市

位于东经118.7°、北纬32.0°。

简称“宁”。历史上,三国孙吴,东晋和南朝的宋、齐、梁、陈,五代南唐、明、太平天国、国民党政府,均以南京作为都城,故有“十代古都”、“十朝都会”、“帝王之都”之称。又有“石头城”之雅称。1952年后是江苏省的省会。

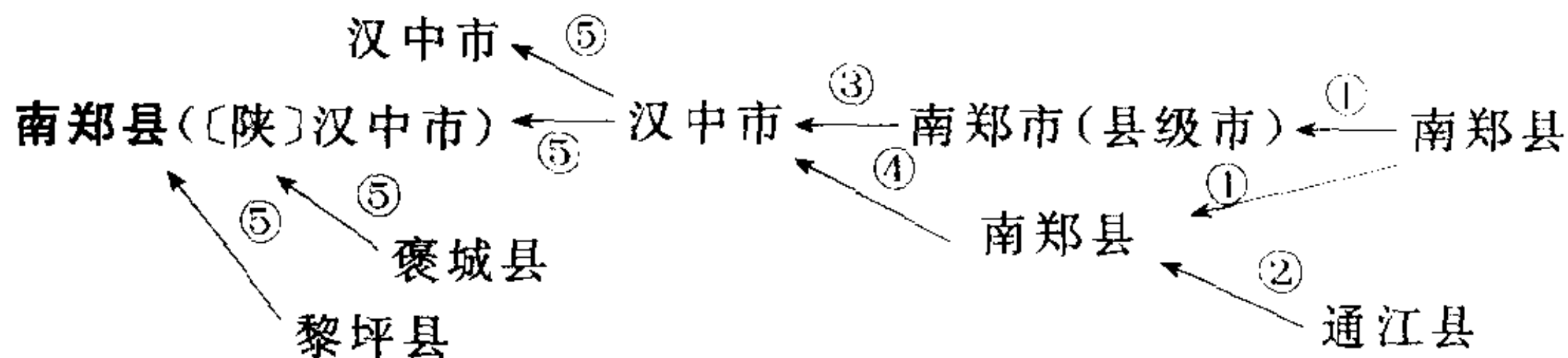
①1927年建南京特别市;1930年改南京为普通市。②1932年南京市改为院辖市。③1949年南京市为直辖市。④1952年南京市为地级市。1927年隶江苏省。1932年直隶中央。1949年为直辖市,直隶中央。1952年为省辖市,隶江苏省。

下设下关区、大厂区、白下区、玄武区、雨花台区、建邺区、秦淮区、栖霞区、浦口区和鼓楼区。

参见280页“江苏省”。

南京特别市 见526页“南京市”。

南郑市 见186页“汉中市”、526页“南郑县”。



位于东经106°30′~107°22′、北纬32°24′~33°07′之间。

史籍记载:“郑桓公死于犬戎,其民南奔,故以南郑为称。”

①1912年称南郑县;1949年12月6日析南郑县城区及郊区置南郑市(县级市),实行市、县分治。②1954年四川省通江县的碑坝区并入南郑县。③1954年南郑市更名为汉中市。④1958年11月南郑县并入汉中市。⑤1961年8月市、县分设,成立汉中市与南郑县;南郑县辖原县属汉江以南的汉山、冷水、南海、红庙、碑坝5区,原褒城县属的新集、黄官、高台3区、原黎坪县中心区的元坝区(今南郑县黎坪乡)。

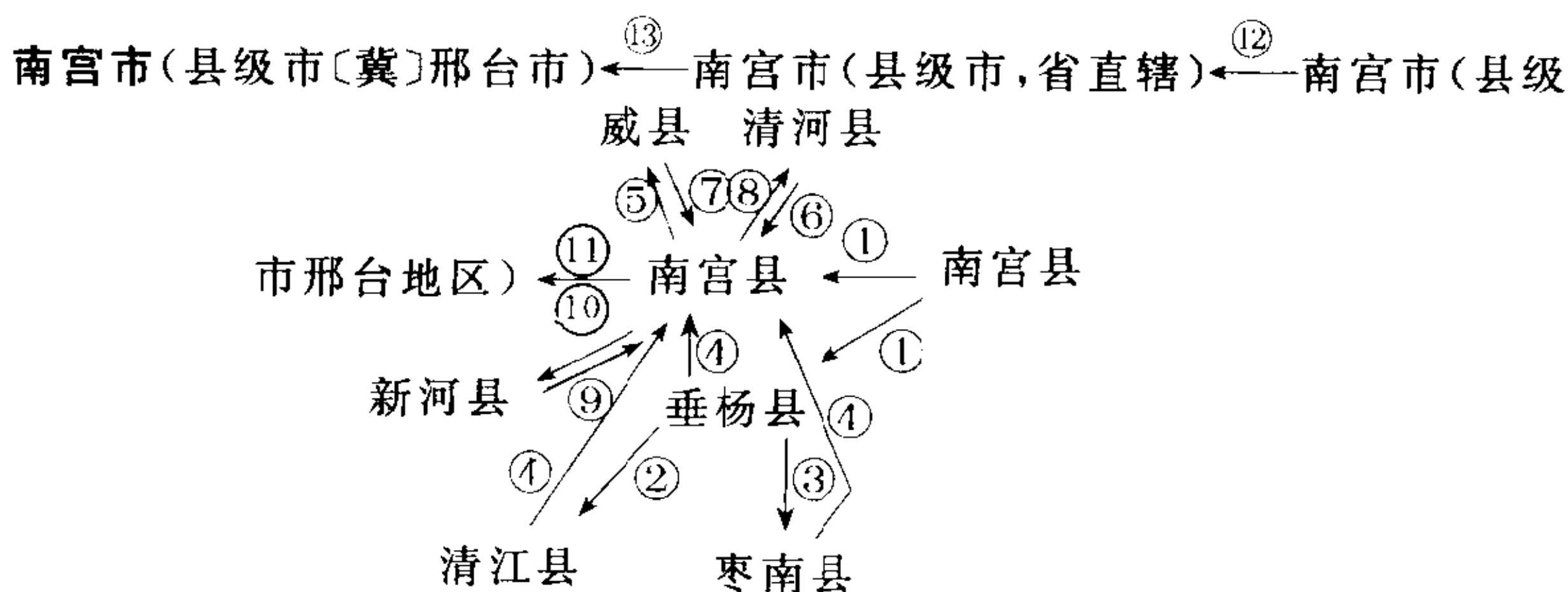
隶陕西省(1933~1935年曾隶川陕苏区)。

参见 186 页“汉中市”。

南城县(縣)(〔贛〕抚州地区)

位于东经 116°24'~116°57'、北纬 27°18'~27°47'之间。

公元前 202 年(汉高帝五年),置豫章郡,分豫章南境置县,因地处豫章之南,故称南城县,县名沿用至今。



位于东经 115°08'~115°45'、北纬 37°05'~37°27'之间。

- ①1912 年称南宫县;1940 年 3 月南宫县分为南宫县、垂杨县 2 县。②1944 年 6 月垂杨县南部划归清江县。③1944 年夏垂杨县北部划归枣南县。④1945 年 5 月垂杨、清江、枣南 3 县撤销,恢复原南宫县建制。
- ⑤1958 年 12 月 20 日威县并入南宫县。⑥1958 年 12 月 20 日清河县并入南宫县。⑦1961 年 7 月 9 日威县从南宫县析出,恢复威县建制。
- ⑧1961 年 7 月 9 日清河县从南宫县析出,恢复清河县建制;南宫县东南部段芦头等 6 个社划归清河县辖,1962 年 1 月复归南宫县。
- ⑨1961 年 7 月 9 日,新河县并入南宫县。⑩1962 年 3 月新河县从南宫县析出,恢复新河县建制。⑪1986 年 3 月,撤销南宫县,改设南宫市(县级市),归邢台地区辖。⑫1993 年 6 月 19 日南宫市(县级市)改为由省直辖。⑬1995 年南宫市(县级市)改为由省直辖,地级市代管。

民国初年隶直隶省。1928 年隶河北省。1938 年 9 月隶晋冀鲁豫边区。1949 年 8 月复隶河北省。


南宫县(縣) 见 527 页“南宫市”、536 页“威县”、720 页“清河县”、818 页“新河县”。

南屏设治局 见 554 页“贵南县”。

南屏設治局 见 554 页“贵南县”。

南華縣〔滇〕 见 523 页“南华县”、801 页“楚雄市”。

南華縣〔魯〕见 685 页“菏泽市”。

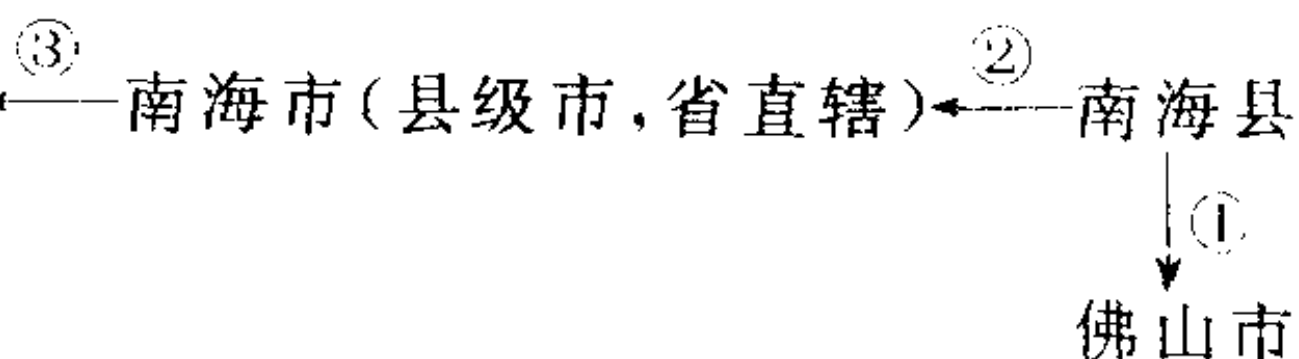
南部县(县)(〔川〕南充市) 

位于东经 $105^{\circ}26'$ ~ $106^{\circ}23'$ 、北纬 $31^{\circ}04'$ ~ $31^{\circ}37'$ 之间。

曾称充国县、南充国县、南国县,公元 503 年(梁武帝天监二年)改为南部县,南部县一名沿用至今。

1912 年称南部县;1978 年 8 月将本县的新政、马桑、三元、年头划归仪陇县。

1912 年隶四川省。1950 年隶川北行署区。1952 年复隶四川省。参见 175 页“仪陇县”。


南海市(县级市〔粤〕佛山市) 

位于东经 $112^{\circ}51'$ ~ $113^{\circ}15'$ 、北纬 $22^{\circ}48'$ ~ $23^{\circ}18'$ 之间。

南海一名始于公元前 214 年(秦始皇三十三年)设置的南海郡。郡名因地濒南海而得。

①1912 年称南海县;1951 年 1 月 12 日,经政务院批准,析南海县佛山镇设佛山市(县级市),②1992 年 9 月 2 日,经国务院批准,撤销南海县,设立南海市(县级市),由省直辖。③1995 年,南海市(县级)改为由省直辖,地级市代管。

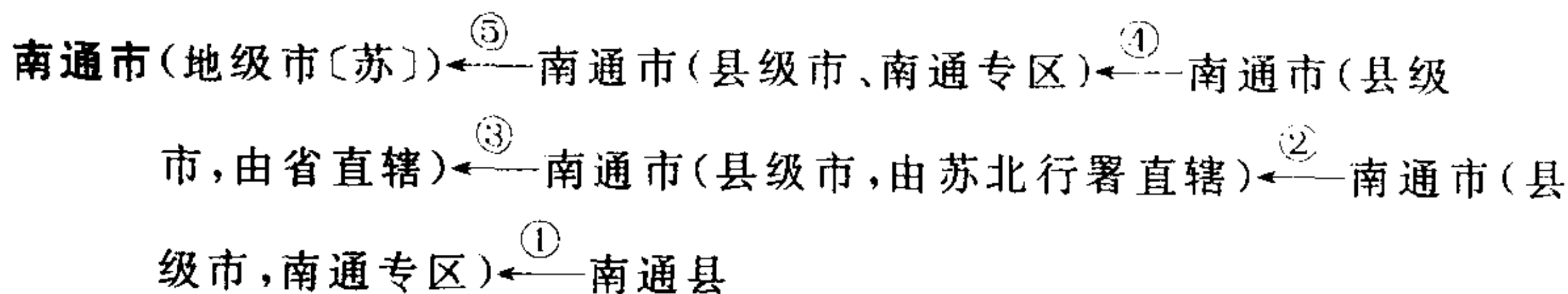
南海县 见 6 页“三水市”、351 页“佛山市”、528 页“南海市”。

南涧彝族自治县(〔滇〕大理白族自治州) 

本自治县位于东经 $100^{\circ}06'$ ~ $100^{\circ}41'$ 、北纬 $24^{\circ}39'$ ~ $25^{\circ}10'$ 之间。

“南涧”一名源于地当蒙舍之南,形似大槽涧,故称“南涧”。

1956 年由巍山县改为巍山彝族回族自治县;1965 年析巍山彝族回族自治县的南涧地区,置南涧彝族自治县。

南通市(地级市〔苏〕) 

位于东经 120.8° 、北纬 32.0° 。

①1949 年析南通县城区及近郊设南通市(县级市),隶南通专区。②

1950年南通市(县级市),隶苏北行署区。③1952年南通市(县级市),隶江苏省。④1958年南通市(县级市),隶南通专区。⑤1962年南通市升格为地级市,由省直辖。

下设崇川区和港闸区。

参见673页“通州市”。

南通县(縣)见378页“张家港市”、528页“南通市”、673页“通州市”。

南陵县(縣)(〔皖〕芜湖市)

位于东经 $117^{\circ}57'$ ~ $118^{\circ}30'$ 、北纬 $30^{\circ}38'$ ~ $31^{\circ}10'$ 之间。

南陵系因地处江南陵阜间而得名。

1912年称南陵县,县名沿用至今。

1912年隶安徽省。1949年隶皖南行署区。1952年复隶安徽省。

南掖县(縣)见613页“莱州市”。

南笼县 见288页“安龙县”。

南康市(县级市〔赣〕赣州地区)←—南康县

位于东经 $114^{\circ}29'$ ~ $114^{\circ}55'$ 、北纬 $25^{\circ}28'$ ~ $26^{\circ}14'$ 之间。

《太平寰宇记》载:“其地接岭南,人安物阜”,故称南康。

①1912年称南康县;1995年3月7日,经国务院批准,撤销南康县,设立南康市(县级市),隶赣州专区。

南康县(縣)见529页“南康市”。

南陽市 见524页“南阳市”。

南陽縣 见524页“南阳市”。

南雄市(县级市)〔粤〕韶关市 $\xrightarrow{\textcircled{3}}$ 南雄县
 $\begin{matrix} \textcircled{2} \uparrow \\ \downarrow \textcircled{1} \end{matrix}$
 始兴县

位于东经 $113^{\circ}55'$ ~ $114^{\circ}44'$ 、北纬 $24^{\circ}56'$ ~ $25^{\circ}25'$ 之间。

①1912年称南雄县;1959年撤销始兴县,并入南雄县。②1960年恢复始兴县建制。③1996年6月17日,经国务院批准,撤销南雄县,设立南雄市(县级市),由省直辖,地级市代管。

南雄县(縣)见507页“始兴县”、529页“南雄市”。

南甯市 见522页“南宁市”、679页“邕宁县”。

南甯州 见253页“曲靖市”、478页“沾益县”。

南甯府 见522页“南宁市”、679页“邕宁县”。

南甯縣 见522页“南宁市”、679页“邕宁县”。

南開區 见 520 页“南开区”。

南靖县(縣)(〔闽〕漳州市)

位于东经 $117^{\circ}0' \sim 117^{\circ}37'$ 、北纬 $24^{\circ}26' \sim 25^{\circ}0'$ 之间。

曾称兰水县、龙溪县、南胜县,明正德年间以福建之南,取安靖之义而改名为南靖县,南靖一名沿用至今。

南匯縣 见 522 页“南汇县”。

南溪县(縣)(〔川〕宜宾市)

位于东经 $104^{\circ}43' \sim 105^{\circ}05'$ 、北纬 $28^{\circ}41' \sim 29^{\circ}03'$ 之间。

因位于长江上游,有“万里长江第一县”之称。

公元 601 年(隋仁寿元年),为避太子杨广讳,改南广县为南溪县,“南溪”一名沿用至今。

1912 年隶四川省。1950 年隶川南行署区。1952 年复隶四川省。

南廣縣 见 39 页“广昌县”。

南鄭市 见 186 页“汉中市”、526 页“南郑县”。

南鄭縣 见 186 页“汉中市”、526 页“南郑县”。

南漳县(縣)(〔鄂〕襄樊市)

位于东经 $111^{\circ}26' \sim 112^{\circ}09'$ 、北纬 $31^{\circ}13' \sim 32^{\circ}01'$ 之间。

地处南漳(今称漳水)流域,故于公元 598 年(隋开皇十八年)定名为南漳县,县名沿用至今。

南寧市 见 522 页“南宁市”。

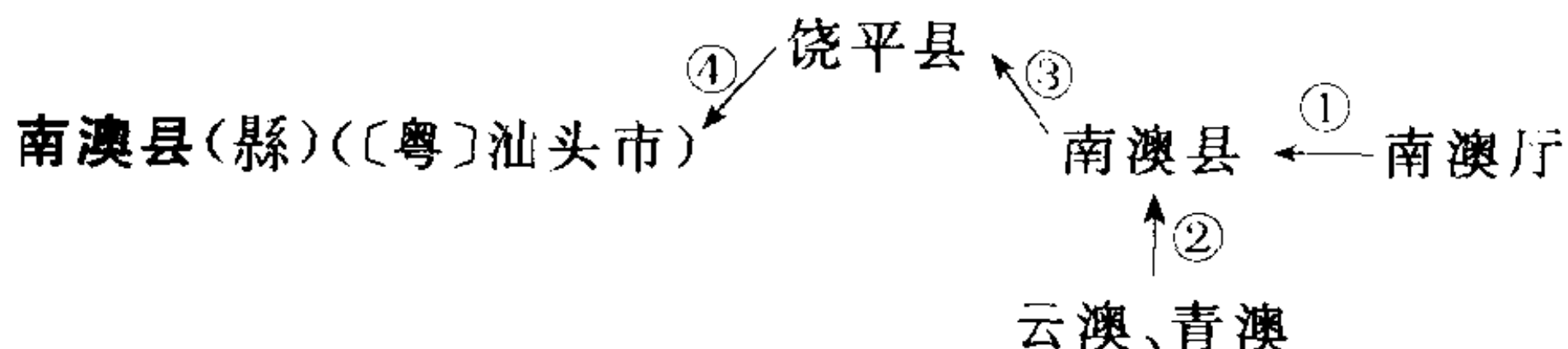
南寧州 见 253 页“曲靖市”、478 页“沾益县”。

南寧府 见 522 页“南宁市”。

南寧縣 见 522 页“南宁市”。

南樂縣 见 521 页“南乐县”。

南澳厅(廳) 见 530 页“南澳县”。



位于东经 $116^{\circ}53' \sim 117^{\circ}19'$ 、北纬 $23^{\circ}11' \sim 23^{\circ}32'$ 之间。

①1912 年改南澳厅为南澳县(隶广东省)。②1914 年云澳、青澳正式划归广东,结束广东省、福建省二省共管体制。③1958 年撤销南澳县,并入饶平县。④1959 年 11 月析饶平县,恢复南澳县。

参见 571 页“饶平县”。

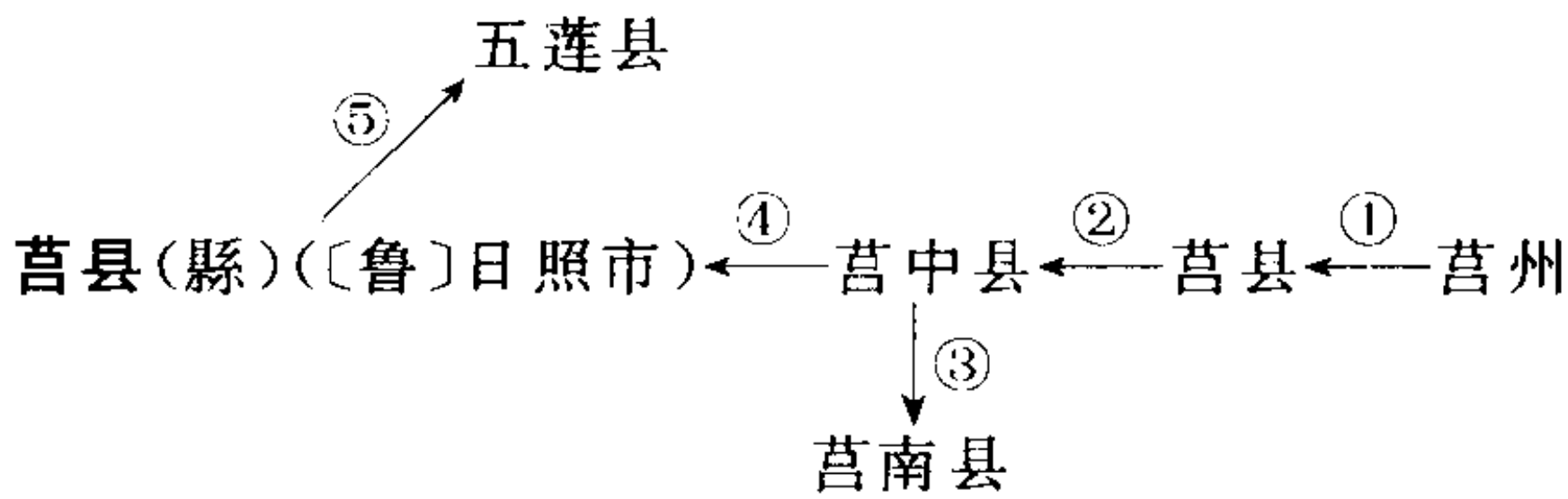
南穆棱县(縣) 见 891 页“穆棱市”。

南豐縣 见 39 页“广昌县”、520 页“南丰县”。

南籠縣 见 288 页“安龙县”。

莒中县(縣) 见 531 页“莒县”。

莒州 见 531 页“莒县”、531 页“莒南县”。



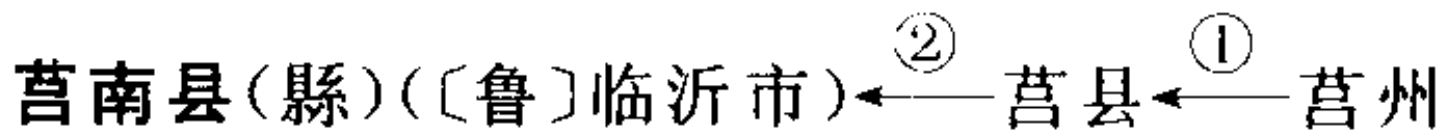
位于东经 118°35' ~ 119°06'、北纬 35°19' ~ 36°02' 之间。

①1912 年称莒州；1913 年 2 月改为莒縣。②1939 年成立莒中县。③1941 年析置莒南县。④1944 年莒中县复名莒縣。⑤1954 年将县东北部的石场区划入五莲县。

参见 66 页“五莲县”、531 页“莒南县”。

莒沂边县 见 367 页“沂水县”。

莒沂邊縣 见 367 页“沂水县”。



位于东经 118°33' ~ 119°11'、北纬 35°00' ~ 35°24' 之间。

①1912 年称莒州；1913 年改为莒县。②1941 年 1 月析莒县置莒南县。

参见 531 页“莒县”、542 页“临沭县”。

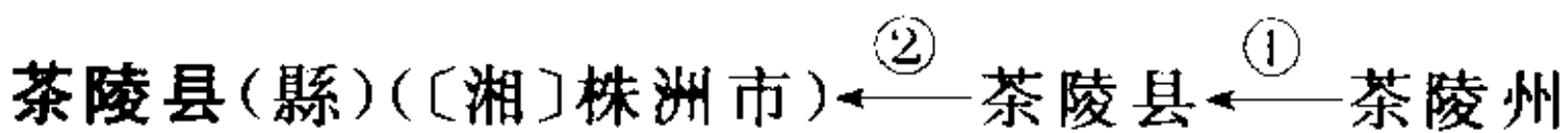
荃灣區〔港〕 见 561 页“香港特别行政区”。

荃湾区〔港〕 见 561 页“香港特别行政区”。

茶卡工作委员会 见 87 页“乌兰县”、609 页“都兰县”。

茶卡工作委員會 见 87 页“乌兰县”、609 页“都兰县”。

茶陵州 见 531 页“茶陵县”。



位于东经 113°20' ~ 113°55'、北纬 26°30' ~ 27°07' 之间。

①1912年称茶陵州;1913年改为茶陵县。②1959年5月,茶陵县与酃县合并为一县,仍称茶陵县。③1961年6月恢复酃县建制。

参见471页“炎陵县”。

荔城 见612页“莆田市”、612页“莆田县”。

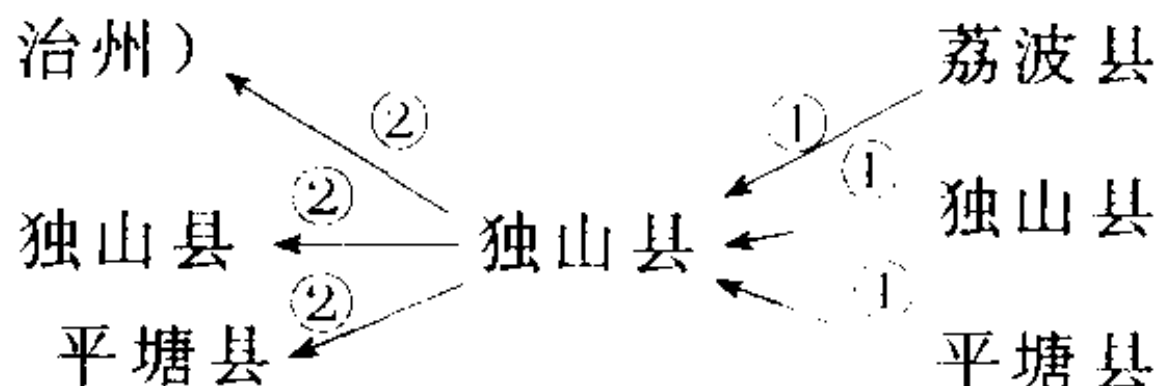
荔蒲县(县)(〔桂〕桂林地区) ← 修仁县

位于东经 $110^{\circ}06'$ ~ $110^{\circ}41'$ 、北纬 $24^{\circ}18'$ ~ $24^{\circ}46'$ 之间。

①1912年以来一直称荔浦县;1952年撤销修仁县,大部分并入荔浦县。1912年隶广西省。1958年3月5日后隶广西僮族自治区。1965年10月12日广西僮族自治区更名为广西壮族自治区。

参见464页“金秀瑶族自治县”。

荔波县(县)(〔黔〕黔南布依族苗族自治州)



位于东经 $107^{\circ}37'$ ~ $108^{\circ}18'$ 、北纬 $25^{\circ}07'$ ~ $25^{\circ}39'$ 之间。

①1912年称荔波县;1958年与独山县、平塘县合并,称独山县。②1961年三县分治,恢复荔波县、独山县、平塘县原建制。

革吉县(〔藏〕阿里地区) ← 革吉等部落

位于东经 $80^{\circ}19'$ ~ $83^{\circ}17'$ 、北纬 $30^{\circ}30'$ ~ $33^{\circ}43'$ 之间。

“革吉”藏语意为“美丽富饶的土地”。

原境内有革吉等7个部落;1960年8月合并七部落设革吉县。

1912年后隶西藏办事长官辖区。1914年隶西藏地方。1956年隶西藏自治区筹备委员会。1965年9月隶西藏自治区。

荣成市(县级市〔鲁〕威海市) ← ③ 荣成市(县级市,省直辖) ← ② 荣成市(县级市,威海市) ← ① 荣成县

位于东经 $122^{\circ}08'$ ~ $122^{\circ}42'$ 、北纬 $36^{\circ}45'$ ~ $37^{\circ}27'$ 之间。

雍正以“始皇尝射大鱼于荣成山,山在邑境内,故命名因之”,遂称“荣成”。

①1912年称荣成县;1988年12月,经国务院批准,撤销荣成县,设立荣成市(县级市),由省直辖,威海市代管。②1989年荣成市(县级市),改为由省直辖。③1995年荣成市(县级市),改为由省直辖,地级市代

管。

荣成县 见 532 页“荣成市”。

荣昌县〔渝〕

位于东经 $105^{\circ}17' \sim 105^{\circ}44'$ 、北纬 $29^{\circ}15' \sim 29^{\circ}41'$ 之间。

公元 759 年(唐乾元二年)划泸、普、合、渝、资、荣六州之地置昌州,同时新置昌元县,因是昌州首县,又为州治所在地,故称荣昌县,荣昌一名沿用至今。

1912 年隶四川省。1950 年隶川东行署区。1952 年复隶四川省。1997 年改隶重庆市(直辖市)。

荣县(〔川〕自贡市)

位于东经 $104^{\circ}03' \sim 104^{\circ}40'$ 、北纬 $29^{\circ}08' \sim 29^{\circ}38'$ 之间。

1912 年称荣县,县名沿用至今。

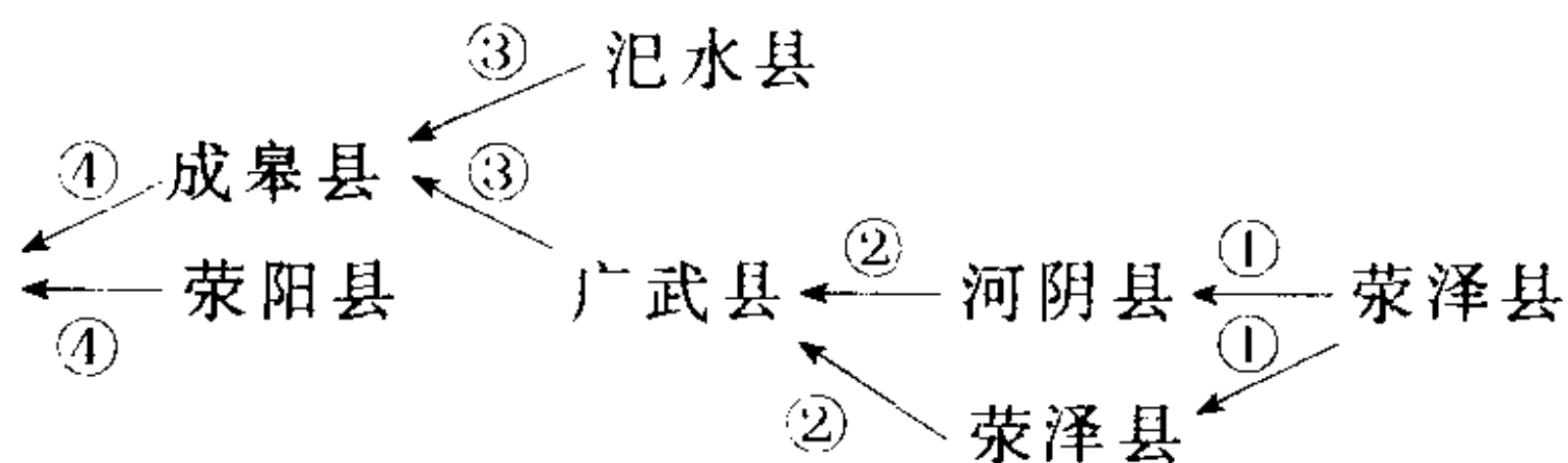
1912 年隶四川省。1950 年隶川南行署区。1952 年复隶四川省。

参见 265 页“自贡市”。

荣河县 见 26 页“万荣县”。

荣汜县 见 533 页“荣阳市”。

荣阳市(县级市〔豫〕郑州市) ←^⑥ 荣阳市(县级市,省直辖) ←^⑤ 荣阳县



位于东经 $113^{\circ}07' \sim 113^{\circ}30'$ 、北纬 $34^{\circ}36' \sim 34^{\circ}59'$ 之间。

①民国初年称荣泽县;1917 年析荣泽县置河阴县。②1931 年河阴、荣泽县合并,称广武县。③1944 年冬汜水成立县抗日民主政府;1948 年 11 月,汜水县、广武县两县合并,成立成皋县。④1954 年 6 月,荣阳、成皋两县合并,成立新的荣阳县。⑤1994 年 4 月 5 日,经国务院批准,撤销荣阳县,设立荣阳市。⑥1995 年荣阳市(县级市)改为由省直辖,地级市代管。

荣阳县 见 533 页“荣阳市”。

荣泽县 见 533 页“荣阳市”。

荣经县(〔川〕雅安地区)

位于东经 $102^{\circ}20' \sim 102^{\circ}56'$ 、北纬 $28^{\circ}28' \sim 29^{\circ}57'$ 之间。

因滹河、经河两水在此合流,故称滹经县。


1912年称滹经县,县名沿用至今。

1912年隶四川省。1939年隶西康省。1955年复隶四川省。

赵元宁县 见196页“宁晋县”。

赵州 见534页“赵县”。

赵县〔滇〕见21页“大理市”。

赵县(〔冀〕石家庄市) 

位于东经 $114^{\circ}36'$ ~ $115^{\circ}04'$ 、北纬 $37^{\circ}37'$ ~ $37^{\circ}53'$ 之间。

①1912年称赵州;1913年改为赵县。②1958年撤销赵县,并入宁晋县。

③1961年恢复赵县。

民国初年隶直隶省。1928年6月隶河北省。1938年隶晋冀鲁豫边区。

1940年隶晋察冀边区。1949年复隶河北省。

参见196页“宁晋县”。

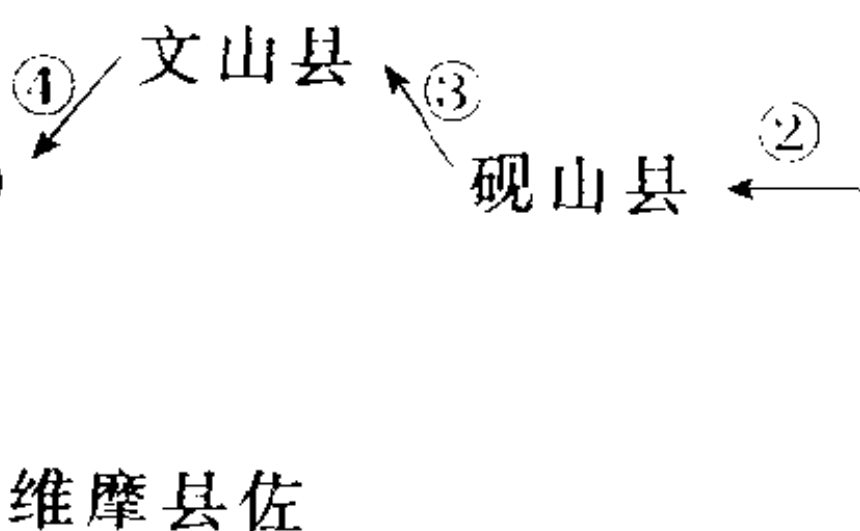
赵城县 见576页“洪洞县”。

赵铸县 见331页“苍山县”。

砖坪厅 见349页“岚皋县”。

砖坪县 见349页“岚皋县”。

砚山设治局 见40页“广南县”、534页“砚山县”。

砚山县(〔滇〕文山壮族苗族自治州) 

位于东经 $103^{\circ}35'$ ~ $104^{\circ}45'$ 、北纬 $23^{\circ}19'$ ~ $23^{\circ}59'$ 之间。

①1912年称江那县丞;1933年江那县丞(佐)与小维摩县佐(广南县的)合并,成立砚山设治局。②1935年7月1日成立砚山县。③1958年9月砚山县并入文山县。④1961年8月31日析文山县,恢复砚山县建制。

参见104页“文山县”。

邾县 见423页“邾县”。

奎屯市(县级市〔新〕伊犁哈萨克自治州)←—克拉玛依市

本市位于东经 $84^{\circ}47'$ ~ $85^{\circ}18'$ 、北纬 $44^{\circ}19'$ ~ $44^{\circ}49'$ 之间。

“奎屯”系蒙语,意为“寒冷”。

1975年析克拉玛依市一部分置奎屯市(县级市)。

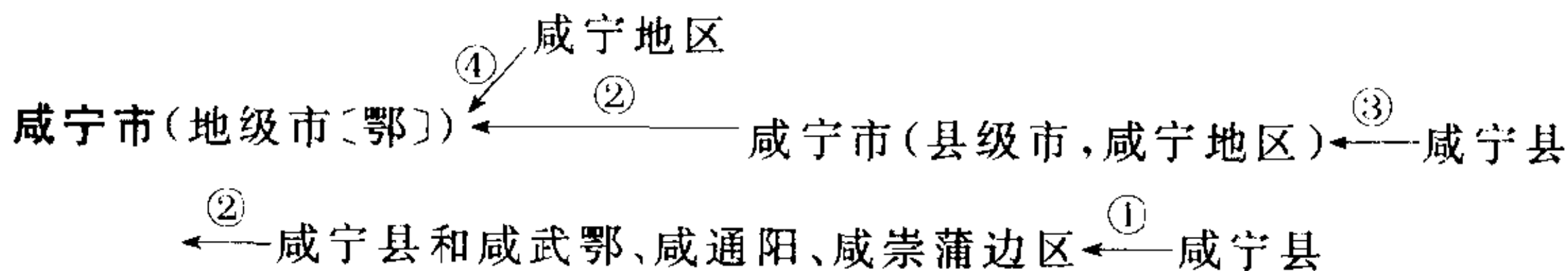
咸丰县(〔鄂〕恩施土家族苗族自治州)

位于东经108°37′~109°20′、北纬29°19′~30°02′之间。

取“咸庆丰年”之意命名。

1912年以来一直称咸丰县。

隶湖北省(第二次国内革命战争时期曾隶湘鄂西、湘鄂川黔边区)。



位于东经114°07′~114°43′、北纬29°40′~30°02′之间。

特产桂花,故有“桂花之乡”之称。

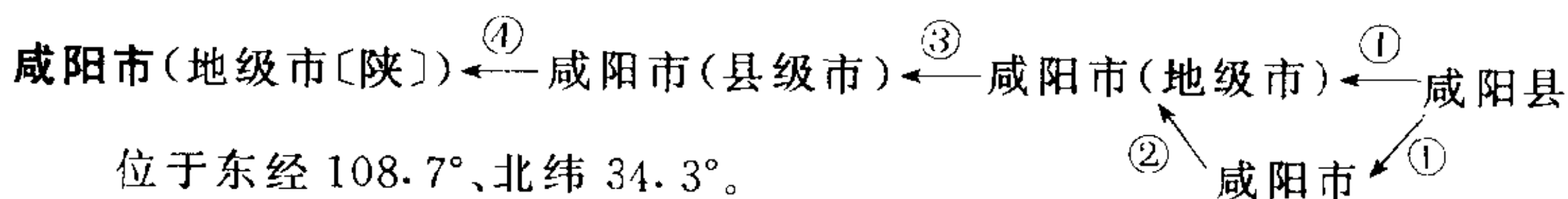
①1912年称咸宁县;1931年曾建立咸宁县人民政府和咸武鄂、咸通阳、咸崇蒲边区人民政权。②建国初复称咸宁县。③1983年8月19日,经国务院批准,撤销咸宁县,设立咸宁市(县级市),隶咸宁地区。④1998年12月6日,经国务院批准,撤销咸宁地区和县级咸宁市,设立地级咸宁市。

下设咸安区(1998年12月6日,经国务院批准设立)。

1912年隶湖北省。1931年隶湘鄂赣省。建国后复隶湖北省。

咸宁县〔陕〕见93页“长安县”。

咸宁县〔鄂〕见535页“咸宁市”。



位于东经108.7°、北纬34.3°。

古称山南为阳,水北面为阳。公元前350年(秦孝公十二年)时,在今咸阳市东十公里的地方修筑了一座新城,把国都从栎阳迁来这里。因这座新城在九峻诸山之南,渭水之北,山水俱阳,故称咸阳。

①1912年称咸阳县;1950年析咸阳县城关置咸阳市(地级市),实行市、县分治。②1958年撤销咸阳县,并入咸阳市。③1961年咸阳市改为县级市。④1983年10月咸阳市改为地级市。

下设杨陵区、渭城区和秦都区(1983年,经国务院批准,将原咸阳市行政区域更名为咸阳市秦都区)。

咸阳县 见535页“咸阳市”。

咸武鄂县(縣) 见 535 页“咸宁市”。

咸通阳县 见 535 页“咸宁市”。

咸通陽縣 见 535 页“咸宁市”。

咸崇蒲县(縣) 见 535 页“咸宁市”。

咸陽縣 见 535 页“咸阳市”。

咸甯縣 见 93 页“长安县”。

咸寧縣 见 535 页“咸宁市”。

咸豐縣 见 535 页“咸丰县”。

威宁州 见 536 页“威宁彝族回族苗族自治县”、836 页“赫章县”。

威宁县 见 536 页“威宁彝族回族苗族自治县”、836 页“赫章县”。

威宁彝族回族苗族自治县(〔黔〕毕节地区)←^②威宁县←^①威宁州

位于东经 103°36′~104°46′、北纬 26°30′~27°27′ 之间。

①1912 年称威宁州;1914 年改为威宁县(1914~1942 年 1 月曾先后析置得胜坡分县、赫章分县、赫章县)。②1954 年 11 月 11 日,经国务院批准,撤销威宁县,设立威宁彝族回族苗族自治县。

参见 836 页“赫章县”。

威远厅 见 762 页“景谷傣族彝族自治县”。

威远县〔滇〕 见 762 页“景谷傣族彝族自治县”。

威远县(〔川〕内江市)

位于东经 104°16′~104°53′、北纬 29°22′~29°47′ 之间。

公元 304 年(西晋惠帝永兴元年)，“李雄据蜀，奋武此地，以慑夷獠。”取“威名远震”之意命名“威远”。

1912 年称威远县，县名沿用至今。

1912 年隶四川省。1950 年隶川南行署区。1952 年复隶四川省。

威县(縣)(〔冀〕邢台市)←^④南宫县←^③威县←^②清江县←^①威县
←^②企之县←^①威县
←^②宏毅县←^①威县

位于东经 115°13′~115°34′、北纬 36°52′~37°18′ 之间。

①1912 年称威县;1940 年以后,曾在威县东部建清江县,南部建企之县,东南部设宏毅县。②1945 年清江、企之、宏毅三县撤销,仍归威县。③1958 年威县并入南宫县。④1961 年 7 月 9 日恢复威县建制。

1912 年隶直隶省。1928 年 6 月隶河北省。1938 年隶冀南区。1949 年 8

月复隶河北省。

参见 251 页“曲周县”、527 页“南宫市”、539 页“临西县”。

威信设治局 见 537 页“威信县”。

威信县(縣)(〔滇〕昭通地区)←^③威信设治局
 ←^②镇雄县 ←^①镇雄直隶州

位于东经 104°41′~105°19′、北纬 27°42′~28°07′ 之间。

“威信”一名取“声威信誉”、“宣威之信于民”之意命名。

①1912 年称镇雄直隶州;1913 年改为镇雄县。②1932 年析镇雄县设威信设治局。③1934 年成立威信县。

参见 866 页“镇雄县”。

威信设治局 见 537 页“威信县”。

威海卫市 见 537 页“威海市”。

威海卫行政区 见 537 页“威海市”。

威海县(縣) 见 537 页“威海市”。

威海市(地级市〔鲁〕)←^⑧威海市(县级市,烟台地区)←^⑦威海市(县级市,烟台专区)←^⑥威海市(县级市,莱阳专区)←^⑤威海市(县级市,文登专区)←^④威海县←^③威海市(县级市,东海专区)←^②威海卫市(省辖市)←^①威海卫行政区

位于东经 122.1°、北纬 37.5°。

公元 1898 年(清光绪二十四年)英国租占,1930 年收回。

①1930 年设威海卫行政区;1945 年设威海卫市(省辖市)。②1949 年设威海市(县级市),隶东海专区。③1950 年撤销威海市,改设威海县。④1951 年复设威海市(县级市),隶文登专区。⑤1956 年威海市(县级市),改隶莱阳专区。⑥1958 年威海市(县级市),改隶烟台专区。⑦1970 年威海市(县级市),改隶烟台地区。⑧1987 年 8 月威海市升格为地级市。

下设环翠区。

威海卫市 见 537 页“威海市”。

威海卫行政区 见 537 页“威海市”。

威甯州 见 536 页“威宁彝族回族苗族自治县”、836 页“赫章县”。

威甯縣 见 536 页“威宁彝族回族苗族自治县”、836 页“赫章县”。

威甯彝族回族苗族自治县 见 536 页“威宁彝族回族苗族自治县”、836 页“赫章县”。

威遠縣〔川〕 见 536 页“威远县”。

威遠縣〔滇〕 见 762 页“景谷傣族彝族自治县”。

威遠廳 见 762 页“景谷傣族彝族自治县”。

威寧州 见 536 页“威宁彝族回族苗族自治县”、836 页“赫章县”。

威寧縣 见 536 页“威宁彝族回族苗族自治县”、836 页“赫章县”。

威寧彝族回族苗族自治县 见 536 页“威宁彝族回族苗族自治县”、836 页“赫章县”。

鸥浦县 见 430 页“呼玛县”。

垫江县〔渝〕

位于东经 $107^{\circ}13' \sim 107^{\circ}40'$ 、北纬 $29^{\circ}58' \sim 30^{\circ}31'$ 之间。

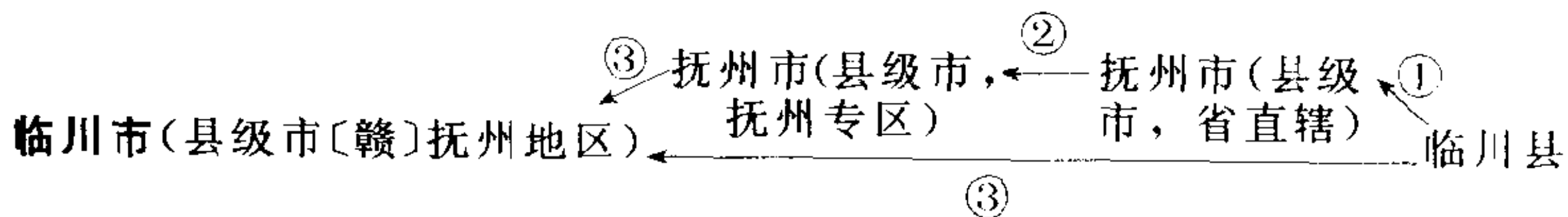
地处四川盆地东部，“上接巴渝之雄，下引夔巫之胜”，古有“川东锁钥”之称。据垫江史研究表明：垫邑地垫低夷，河流纵横，溪沟交错，溪水冲刷沉积。取其重叠之意而称“垫江”。

1912 年称垫江县，县名沿用至今。

1912 年隶四川省。1950 年隶川东行署区。1952 年复隶四川省。1997 年改隶重庆市（直辖市）。

贞豐州 见 244 页“贞丰县”、298 页“兴仁县”、712 页“望谟县”。

贞豐縣 见 244 页“贞丰县”、712 页“望谟县”。



位于东经 $116^{\circ}04' \sim 116^{\circ}39'$ 、北纬 $27^{\circ}31' \sim 28^{\circ}14'$ 之间。

①1912 年称临川县，1955 年 2 月析临川县抚顺镇置抚州市（县级市），由省直辖。②1958 年抚州市（县级市）改由抚州专区管辖。③1987 年 8 月撤销抚州市和临川县，合并设立临川市（县级市），隶抚州地区。

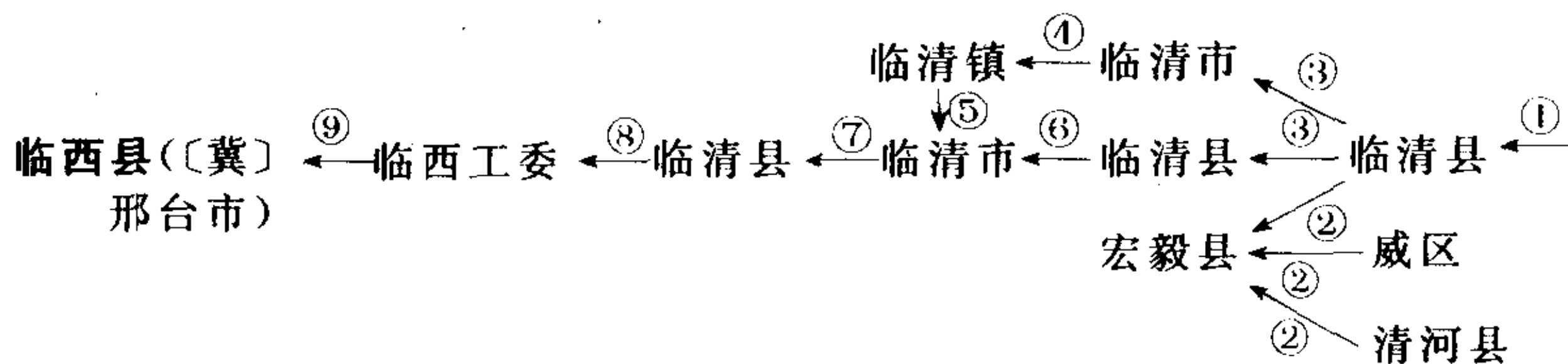
临川县 见 538 页“临川市”。

临双县 见 110 页“双江拉祜族佤族布朗族傣族自治县”。

临北县 见 540 页“临县”。

临西工委 见 539 页“临西县”。

临西县〔鲁〕 见 546 页“临清市”。

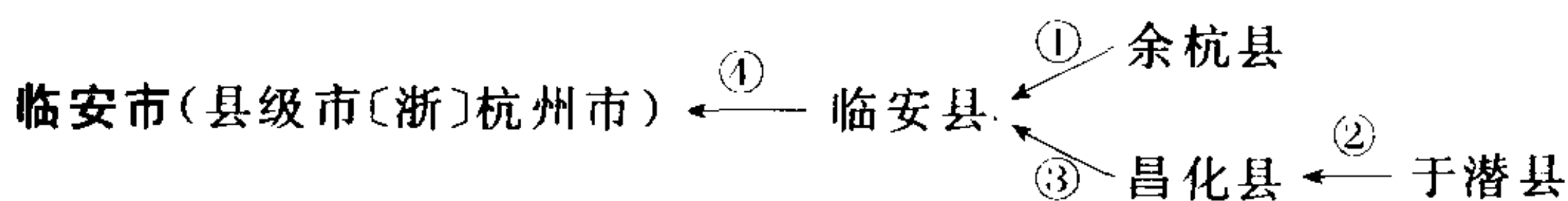


临清州

位于东经 115°18' ~ 115°45'、北纬 36°44' ~ 36°57' 之间。

①1912 年称临清州；1913 年改为临清县。②1942 年划临清县、威县、清河县三县邻接地建宏毅县。③1946 年临清市、县并置。④1949 年原临清市改称临清镇。⑤1954 年临清镇改设临清市。⑥1958 年撤销临清县，并入临清市。⑦1963 年度临清市，改称临清县。⑧1964 年 12 月析临清县卫运河以西 5 个区置临西工委。⑨1965 年 4 月 9 日置临西县。

隶山东省。1946 年后先后隶冀南区、冀南行署。1952 年 11 月复隶山东省。1964 年 12 月隶河北省。

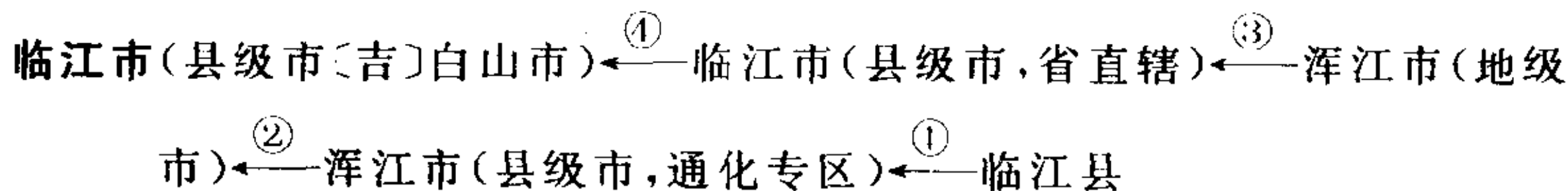


位于东经 118°51' ~ 119°52'、北纬 29°56' ~ 30°27' 之间。

①1912 年称临安县；1958 年余杭县并入临安县。②1958 年撤销于潜县，并入昌化县。③1960 年 9 月撤销昌化县，并入临安县。④1996 年 10 月 28 日，经国务院批准，撤销临安县，设立临安市(县级市)，由省直辖，地级市代管。

参见 354 页“余杭市”。

临安县〔滇〕见 316 页“红河县”、503 页“建水县”。



位于东经 126°0'、北纬 41°8'。

因地临鸭绿江而得名。

①1912 年称临江县；1960 年改临江县为浑江市(县级市)，隶通化专区。

②1985 年浑江市升格为地级市。③1992 年 9 月撤销浑江市临江区，

设立临江市(县级市)，由省直辖。④1995 年临江市(县级市)改为由

省直辖,地级市代管。

1912年隶奉天省。1929年隶辽宁省。1932年隶伪满奉天省。1934年隶伪满安东省。1937年隶伪满通化省。1945年光复,1947年隶安东省。1949年隶辽东省。1954年隶吉林省。

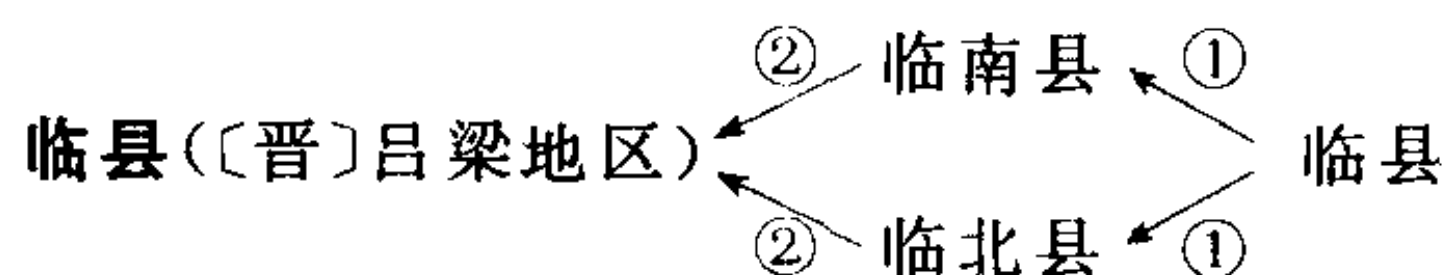
临江县〔吉〕见178页“白山市”、539页“临江市”。

临江县〔黑〕见248页“同江市”。

临江府见248页“同江市”。

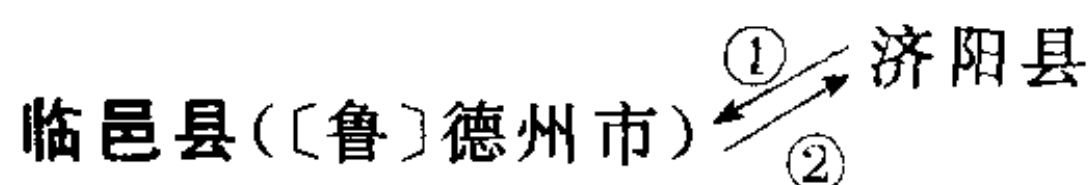
临汝县见257页“伊川县”。

临抚昌联合县见440页“昌黎县”。



位于东经 $110^{\circ}29'$ ~ $111^{\circ}18'$ 、北纬 $37^{\circ}35'$ ~ $38^{\circ}14'$ 之间。

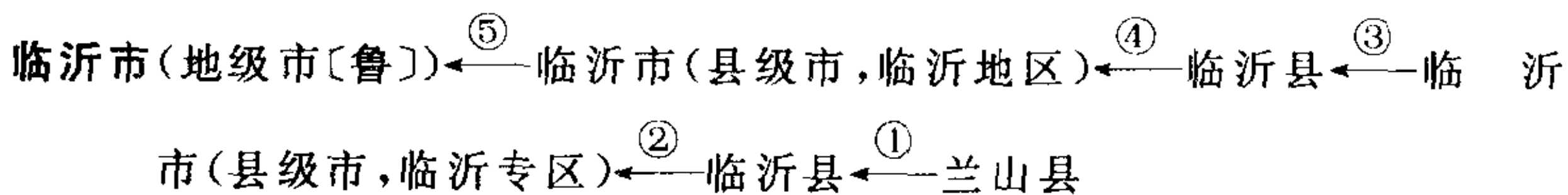
①1912年称临县;1940年10月分为临南县和临北县。②1945年底临南县和临北县合并,恢复临县原建制。



位于东经 $116^{\circ}42'$ ~ $117^{\circ}03'$ 、北纬 $37^{\circ}00'$ ~ $37^{\circ}32'$ 之间。

①1912年以来一直称临县;1958年济阳县并入临县。②1961年恢复济阳县。

参见582页“济阳县”。

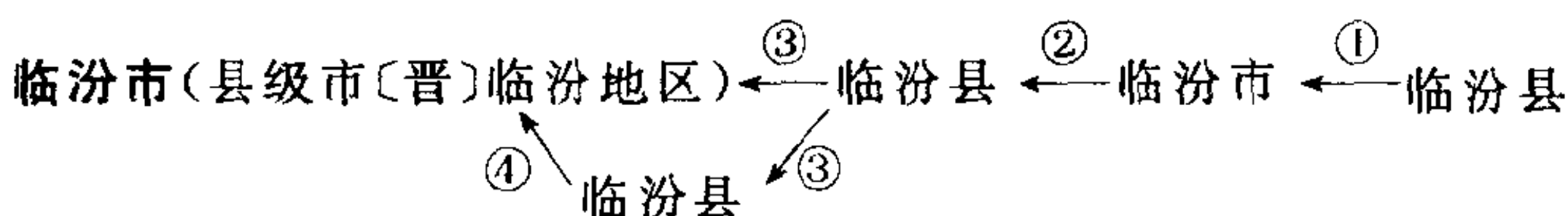


位于东经 118.3° 、北纬 35.0° 。

①1912年称兰山县;1913年改为临沂县。②1958年撤销临沂县,设立临沂市(县级市),隶临沂专区。③1963年复改临沂县。④1983年改设临沂市(县级市),隶临沂地区。⑤1994年12月17日,经国务院批准,撤销临沂地区和临沂市,设立地级临沂市和兰山区、罗庄区、河东区;临沂市辖原临沂地区的沂南县、郯城县、沂水县、苍山县、费县、平邑县、莒南县、蒙阴县、临沭县。

下设兰山区、罗庄区和河东区(三区均于1994年12月17日,经国务院批准设立)。

临沂县 见 331 页“苍山县”、540 页“临沂市”、542 页“临沭县”。

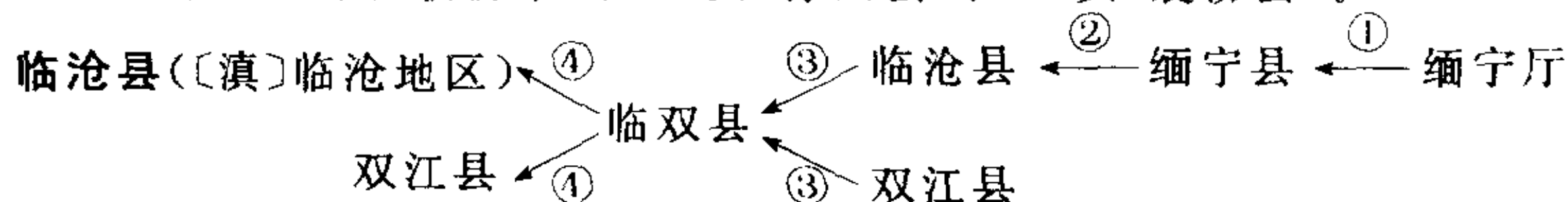


位于东经 110°15'~110°49'、北纬 35°54'~36°19' 之间。

据碑文记载：城墙四角下埋有铁制卧牛，以镇邪扬正。现已出土一尊。故有“卧牛城”之称。相传原始社会末期部落联盟首领陶尧定都于此，故有“尧都”之称。

①1912 年称临汾县；1948 年 5 月临汾县改设临汾市。②1949 年撤市建县——临汾县。③1971 年临汾县分为临汾市和临汾县。④1983 年撤销临汾县，并入临汾市(县级市)，由临汾地区辖。

临汾县 见 541 页“临汾市”、660 页“浮山县”、903 页“襄汾县”。

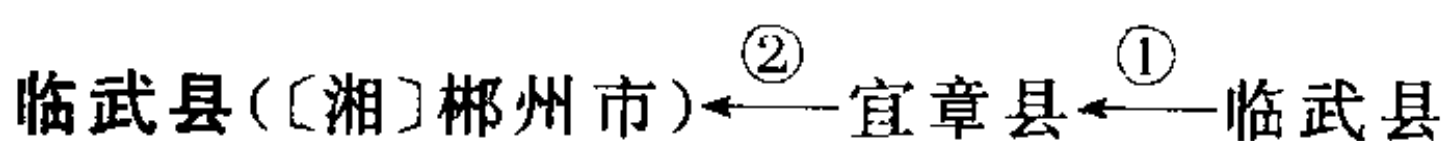


位于东经 99°49'~100°26'、北纬 23°29'~24°16' 之间。

“临沧”意为濒临澜沧江。

①1912 年称缅宁厅；1913 年改为缅宁县。②1954 年改为临沧县。③1959 年临沧县与双江县合并，称临双县。④1959 年底二县分治，恢复临沧县、双江县建制。

参见 110 页“双江拉祜族佤族布朗族傣族自治县”。

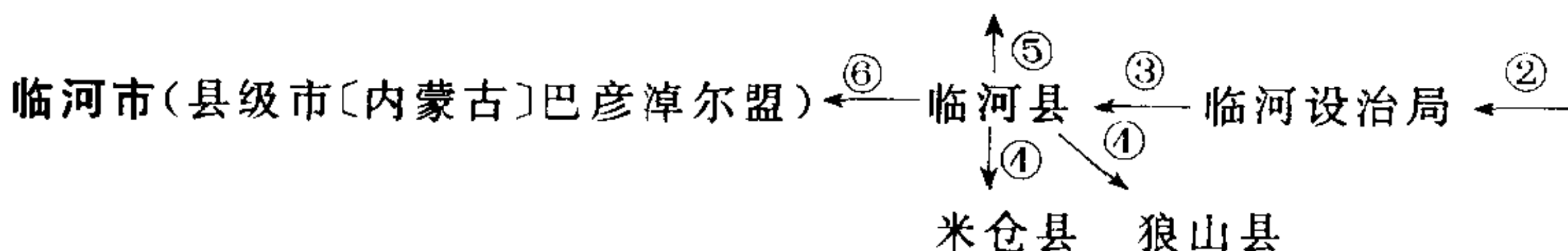


位于东经 112°20'~112°47'、北纬 25°07'~25°35' 之间。

①1912 年称临武县；1959 年 3 月撤销临武县，并入宜章县。②1961 年 7 月恢复临武县建制。

参见 500 页“宜章县”。

陕坝市政筹备处



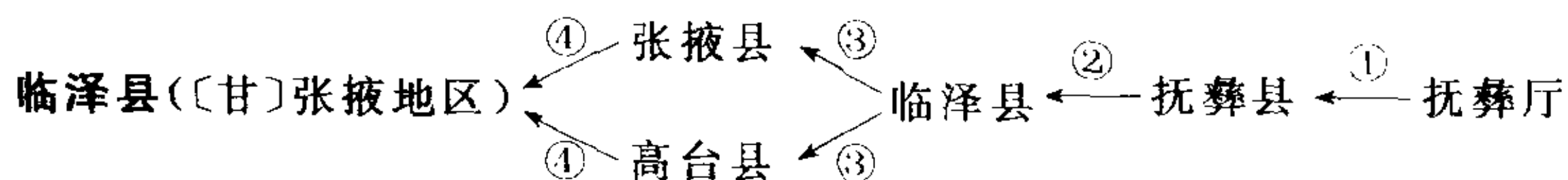
位于东经 107°06'~107°44'、北纬 40°34'~41°17' 之间。

因此地南临黄河,故称临河。

- ①1912年称五原厅;1912年改为五原县。②1925年设临河设治局。③1929年成立临河县。④1942年划出临河县北部和西部地,另设狼山县、米仓县。⑤1943年在临河县陕坝镇设陕坝市政筹备处。⑥1984年11月22日撤销临河县,设立临河市(县级市),属巴彦淖尔盟领导。民国初年隶绥远特别行政区。1942年隶绥远省。1954年隶内蒙古自治区。

临河设治局 见67页“五原县”、541页“临河市”。

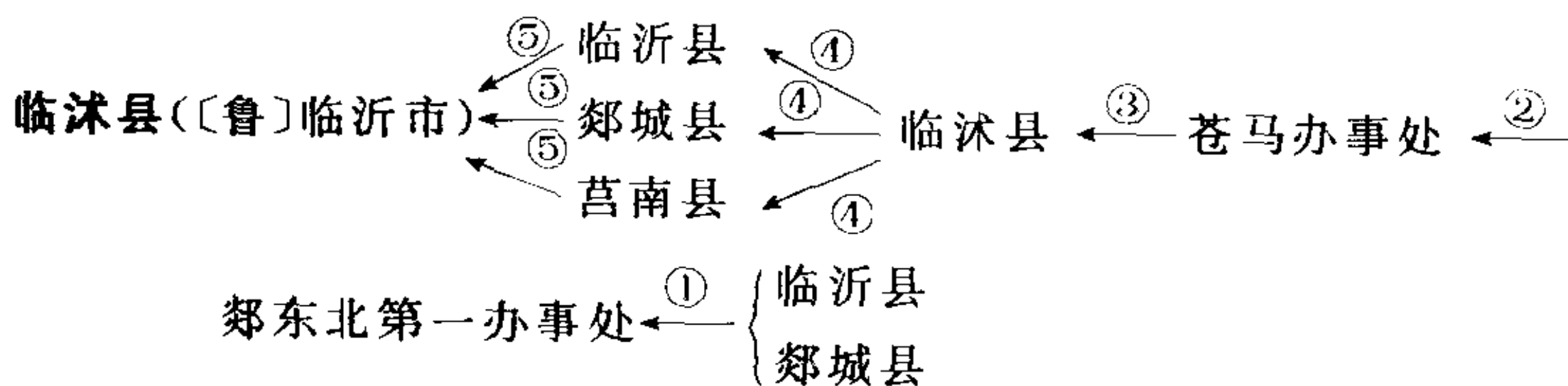
临河县 见413页“杭锦后旗”、541页“临河市”。



位于东经 $99^{\circ}51' \sim 100^{\circ}30'$ 、北纬 $38^{\circ}57' \sim 39^{\circ}42'$ 之间。

- ①1912年称抚彝厅;1913年改为抚彝县。②1929年改为临泽县。③1958年撤销临泽县,原辖区分别并入张掖县、高台县。④1962年2月析张掖县、高台县原临泽辖区,恢复临泽县。

临泽县〔鲁〕见685页“菏泽市”。



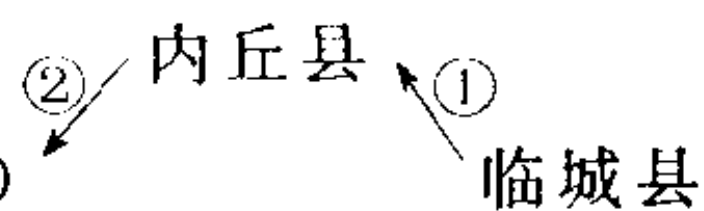
位于东经 $118^{\circ}16' \sim 118^{\circ}48'$ 、北纬 $34^{\circ}40' \sim 35^{\circ}06'$ 之间。

因地处沭河两岸,故称“临沭”。

- ①1912年时分属临沂县、郯城县;1940年1月八路军115师东进支队和山东纵队陇海南进支队第三大队进驻临沭地方,成立郯东北第一办事处。②1940年7月改称苍马办事处。③1941年8月,改为临沭县。④1956年3月,撤销临沭县,辖区分别划归临沂县、郯城县、莒南县。⑤1961年8月恢复临沭县。

临宗县 见457页“阜南县”。

临南县 见540页“临县”。

临城县(〔冀〕邢台市) 

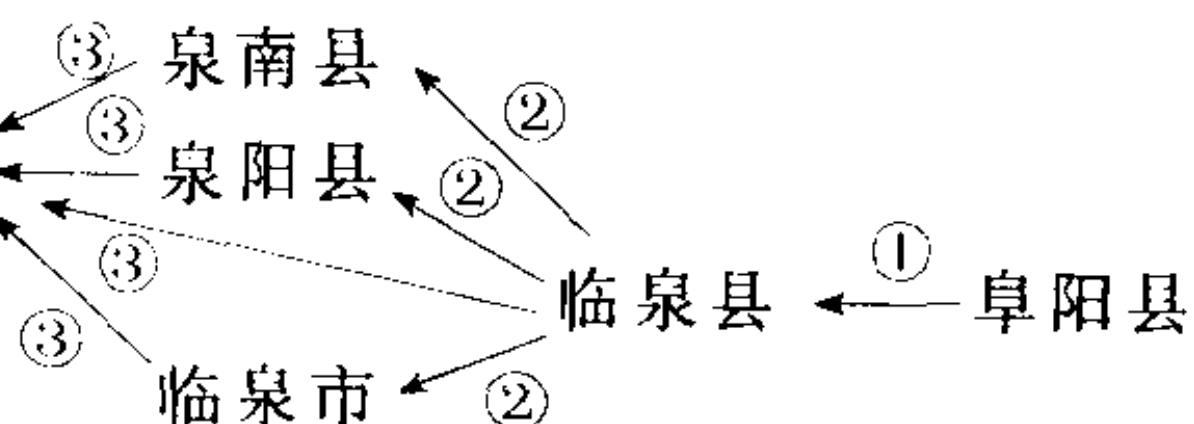
位于东经 $114^{\circ}03' \sim 114^{\circ}37'$ 、北纬 $37^{\circ}20' \sim 37^{\circ}35'$ 之间。

①1912年称临城县;1958年11月29日撤销临城县,并入内丘县。②1962年3月27日析内丘县,复置临城县。

民国初年隶直隶省。1928年6月隶河北省。1941年9月隶晋冀鲁豫边区。1949年8月复隶河北省。

参见77页“内丘县”、737页“隆尧县”。

临泉市 见543页“临泉县”。

临泉县(〔皖〕阜阳市) 

位于东经 $114^{\circ}05' \sim 115^{\circ}31'$ 、北纬 $32^{\circ}35' \sim 33^{\circ}09'$ 之间。

因县城滨临泉河,故称临泉。

①1934年9月析阜阳县西乡置临泉县。②1947年10月后,先后结合邻县边隅分置泉南县、泉阳县,并以原城关区置临泉市。③1949年3月合三县为一市,复称临泉县。

1934年隶安徽省。1949年隶皖北行署区。1952年复隶安徽省。

参见555页“界首市”。


临朐县(〔鲁〕潍坊市)


位于东经 $118^{\circ}14' \sim 118^{\circ}49'$ 、北纬 $36^{\circ}04' \sim 36^{\circ}37'$ 之间。

因县城东有临朐山而得名。

1912年称临朐县,县名沿用至今。

参见368页“沂源县”。

临洮县(〔甘〕定西地区) 

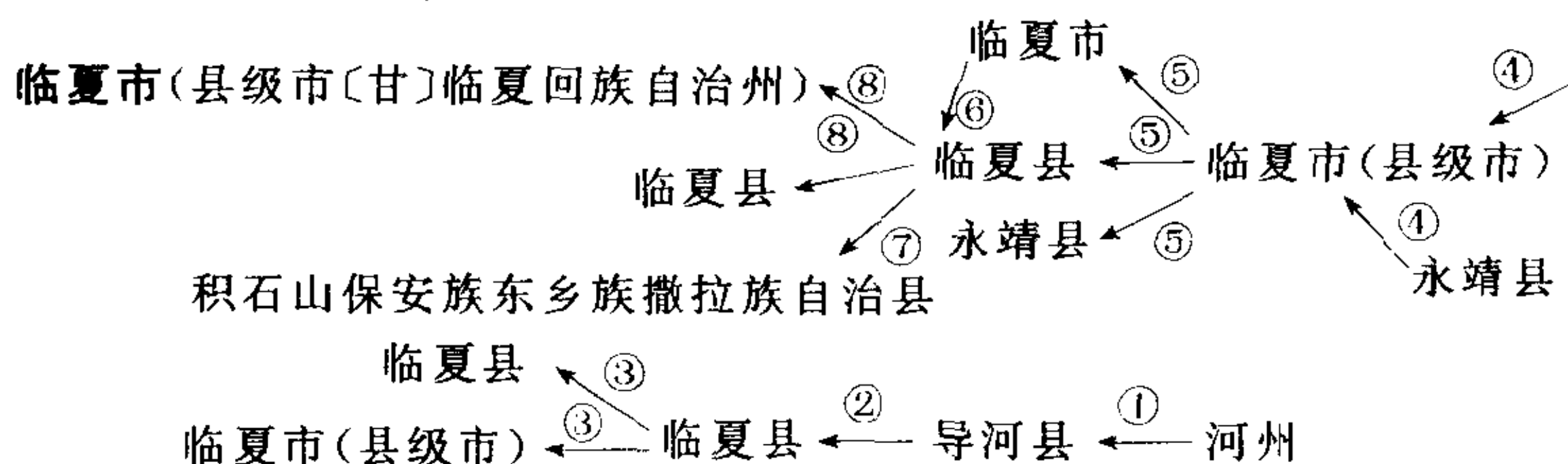


位于东经 $103^{\circ}29' \sim 104^{\circ}19'$ 、北纬 $35^{\circ}03' \sim 35^{\circ}56'$ 之间。

①1912年称狄道州;1913年2月改名狄道县。②1929年改为临洮县。

③1913年改沙泥分县为沙县。④1914年因与福建省沙县重名,改为洮沙县。⑤1950年撤销洮沙县,并入临洮县。

参见 715 页“康乐县”、777 页“渭源县”。

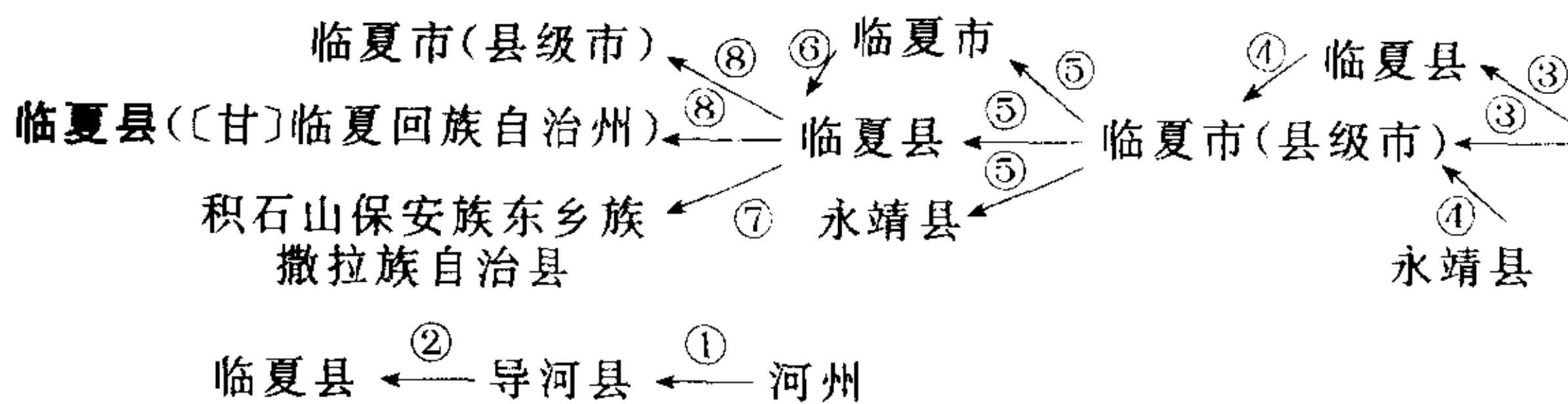


位于东经 $103^{\circ}10' \sim 103^{\circ}20'$ 、北纬 $35^{\circ}17' \sim 35^{\circ}50'$ 之间。

因临近黄河支流大夏河而得名。

- ①1912 年称河州；1913 年改为导河县。②1929 年因县内战乱频繁，忌讳导河县与导火线是谐音，故改名为临夏县。③1950 年 2 月市、县分设，撤城内镇、城关区置临夏市(县级市)，实行县、市分治。④1958 年 11 月 21 日临夏县、永靖县并入临夏市。⑤1961 年 12 月 15 日恢复临夏县、永靖县，与临夏市并存。⑥1973 年 12 月 7 日撤销临夏市，并入临夏县。⑦1980 年 6 月从临夏县划出大河家、吹麻滩等 16 个乡成立积石山保安族东乡族撒拉族自治县。⑧1983 年 8 月 31 日，市、县再次分治，恢复临夏市与临夏县。

参见 208 页“永靖县”、544 页“临夏县”。



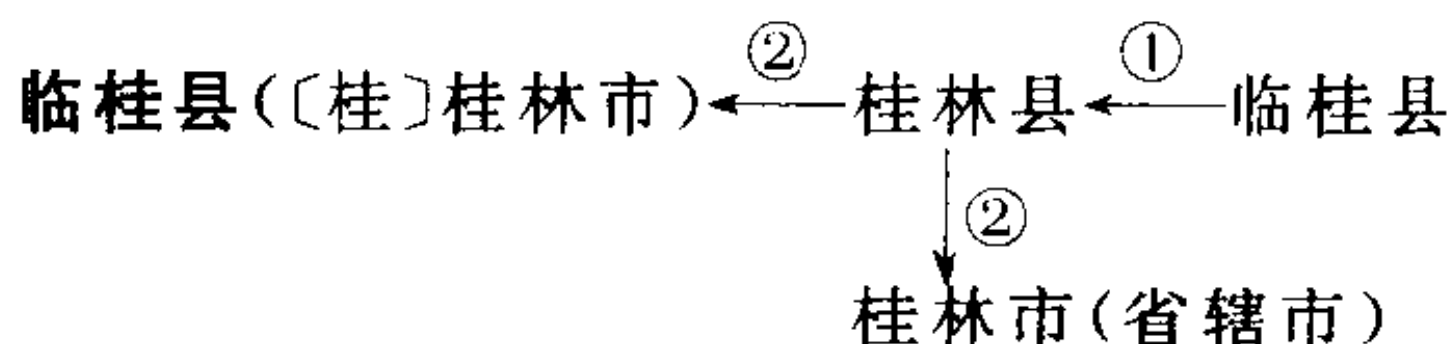
位于东经 $102^{\circ}42' \sim 103^{\circ}18'$ 、北纬 $35^{\circ}15' \sim 35^{\circ}48'$ 之间。

因临近黄河支流大夏河而得名。

- ①1912 年称河州；1913 年改导河县。②1929 年因县内战乱频繁，忌讳导河县与导火线是谐音，故更名为临夏县。③1950 年 2 月县、市分设，撤城内镇、城关区置临夏市(县级市)，实行县、市分治。④1958 年 11 月 21 日临夏县、永靖县并入临夏市。⑤1961 年 12 月 15 日恢复临夏县、永靖县，与临夏市并存。⑥1973 年 12 月 7 日撤销临夏市，辖区并入临夏县。⑦1980 年 6 月从临夏县划出大河家、吹麻滩等 16 个乡成立积石山保安族东乡族撒拉族自治县。⑧1983 年 8 月 31 日，市、

县再次分治,恢复临夏县与临夏市(县级市)建制。

参见 157 页“东乡族自治县”、208 页“永靖县县”、544 页“临夏市”、631 页“积石山保安族东乡族撒拉族自治县”。



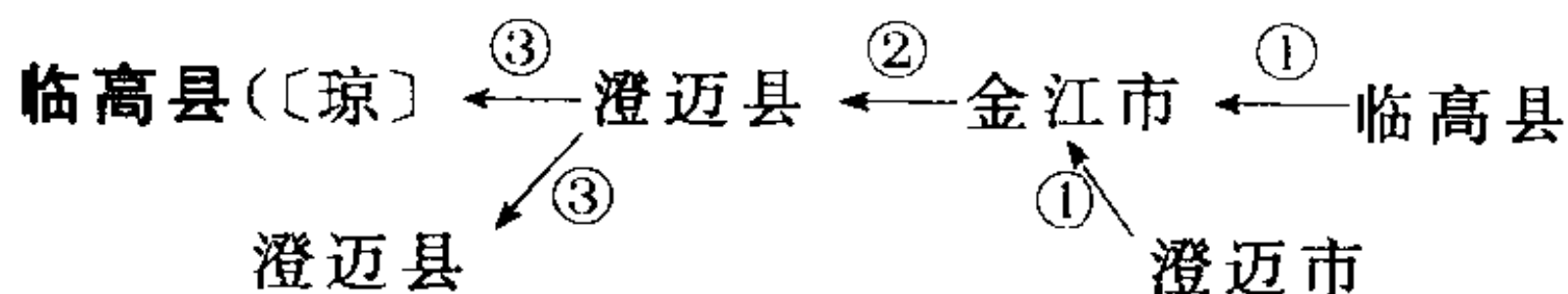
位于东经 109°45′~110°20′、北纬 24°50′~25°41′ 之间。

①1912 年称临桂县。1913 年改桂林县。②1939 年 12 月析桂林县城区置桂林市(省辖市)。同时桂林县复更名为临桂县。

1912 年隶广西省。1958 年 3 月 5 日后隶广西僮族自治区。1965 年 10 月 12 日广西僮族自治区更名为广西壮族自治区。

参见 380 页“灵川县”、602 页“桂林市”。

临晋县 见 546 页“临猗县”。

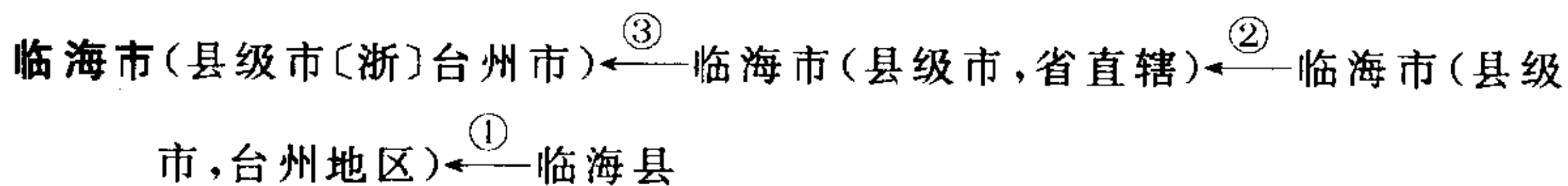


位于东经 109°30′~109°53′、北纬 19°34′~20°02′ 之间。

①1912 年称临高县;1958 年 11 月 30 日,临高县与澄迈县合并,称金江县。②1959 年 1 月 13 日,金江县更名为澄迈县。③1961 年 5 月二县分治,恢复临高县、澄迈县。

1912 年隶广东省。1988 年 4 月隶海南省。

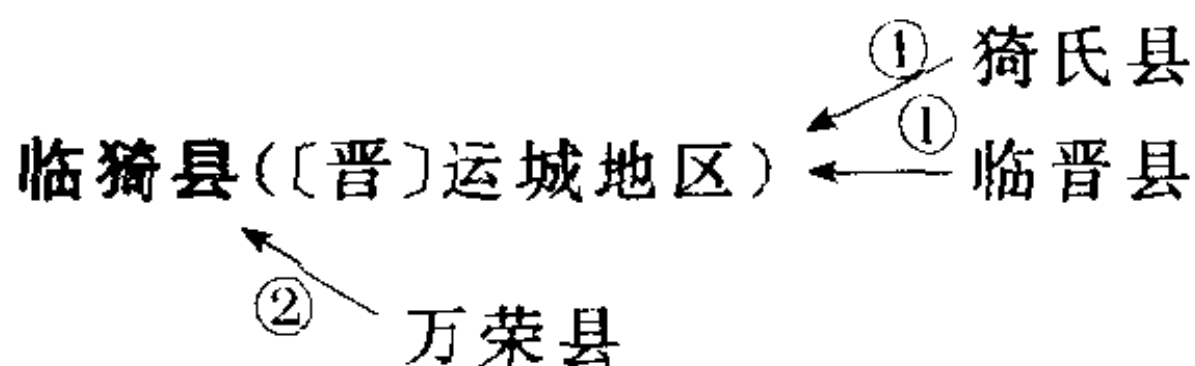
参见 880 页“澄迈县”。



位于东经 120°49′~121°56′、北纬 28°40′~29°04′ 之间。

①1912 年称临海县;1986 年 3 月,经国务院批准,撤销临海县,设立临海市(县级市),隶台州地区。②1994 年 8 月 22 日经国务院批准,临海市(县级市)改由省直辖。③1995 年临海市(县级市)改为由省直辖,地级市代管。

参见 5 页“三门县”、174 页“仙居县”。

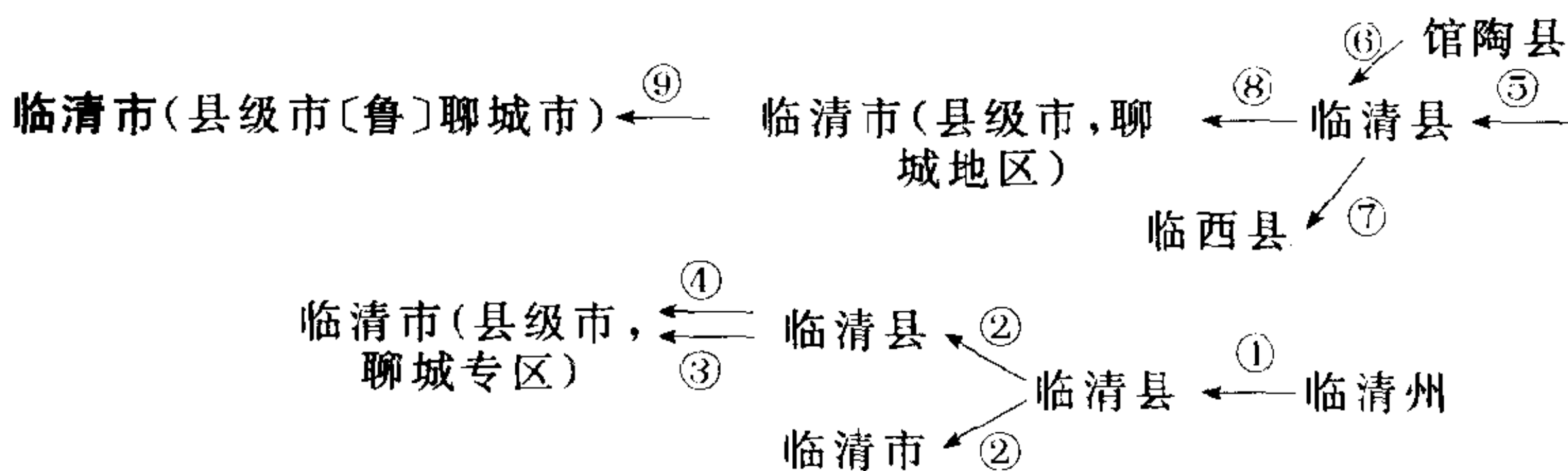


位于东经 $110^{\circ}02' \sim 110^{\circ}54'$ 、北纬 $34^{\circ}54' \sim 35^{\circ}18'$ 之间。

①1912年称猗氏县、临晋县；1954年猗氏县、临晋县合并，称临猗县。②

1971年将万荣县的孙吉、南赵两个公社划归临猗县。

参见 205 页“永济市”、323 页“运城市”。



位于东经 $115^{\circ}27' \sim 116^{\circ}02'$ 、北纬 $36^{\circ}39' \sim 36^{\circ}55'$ 之间。

公元 330 年(后赵建平元年),因依傍清河,取名临清县。

①1912年称临清州；1913年2月改为临清县。②1945年9月1日临清解放,设临清市、临清县。不久,临清市撤销。③1954年由临清县的临清镇设临清市(县级市),隶聊城专区。④1958年撤销临清县,并入临清市。⑤1963年撤销临清市,复设临清县。⑥1965年馆陶县(河北省)卫河以东地区并入临清县。⑦1965年南运河、卫河以西地区划归河北省临西县。⑧1983年撤销临清县,设立临清市(县级市),隶聊城地区。⑨1997年8月29日经国务院批准,撤销聊城地区,设立地级聊城市,临清市改隶聊城市。

1912年隶山东省。1949年隶河北省。1952年复隶山东省。

临清市〔冀〕见 539 页“临西县”。

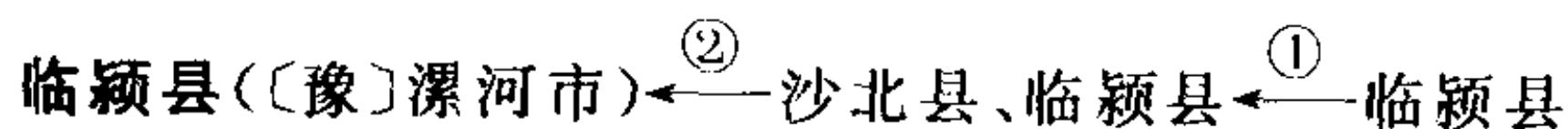
临清州〔鲁〕见 546 页“临清市”。

临清州〔冀〕见 539 页“临西县”。

临清县〔鲁〕见 546 页“临清市”。

临清县〔冀〕见 251 页“曲周县”、539 页“临西县”。

临淄县 见 730 页“淄博市”。



位于东经 $113^{\circ}17' \sim 114^{\circ}09'$ 、北纬 $33^{\circ}43' \sim 33^{\circ}59'$ 之间。

本县因临颍水,故称临颍县。

①1912年称临颍县;1947年12月,临颍解放,临颍县以平汉铁路为界,路西归沙北县,路东仍称临颍县。②1948年12月,撤销沙北县,原由襄城县划入沙北县的部分复归襄城县;原属临颍县的部分与路西仍归临颍县。

1912年隶河南省。1947年12月,隶豫陕鄂边区。1949年2月复隶河南省。

临湘市(县级市〔湘〕岳阳市) ←^② 临湘市(县级市,省直辖) ←^① 临湘县

位于东经 $113^{\circ}16' \sim 113^{\circ}45'$ 、北纬 $29^{\circ}00' \sim 29^{\circ}51'$ 之间。

据《隆庆岳州府志》记载:“临湘在郡东北九十五里以滨三湘名”。

①1912年称临湘县;1992年9月1日,经国务院批准,撤销临湘县,设立临湘市(县级市),由省直辖。②1995年临湘市(县级市)改为由省直辖,地级市代管。

临湘县 见 547 页“临湘市”。

临榆县 见 342 页“抚宁县”、394 页“青龙满族自治县”、663 页“宽城满族自治县”。

临漳县(〔冀〕邯郸市) ←^② 磁县 ←^① 临漳县

位于东经 $114^{\circ}20' \sim 114^{\circ}26'$ 、北纬 $36^{\circ}07' \sim 36^{\circ}24'$ 之间。

因县境北临漳,故称临漳。

①1912年称临漳县;1958年并入磁县。②1961年复置临漳县。1912年隶河南省。1938年隶冀南区。1949年8月复隶河北省。参见 842 页“磁县”。

临潭县(〔甘〕甘南藏族自治州) ←^① 洮州厅
 ←^③ 卓尼县
 ←^② 舟曲县
 ←^④ 迭部县

位于东经 $103^{\circ}11' \sim 103^{\circ}51'$ 、北纬 $34^{\circ}30' \sim 35^{\circ}04'$ 之间。

①1912年称洮州厅;1913年改为临潭县。②1958年12月卓尼县与临潭县合并,仍称临潭县。③1962年1月二县分治,恢复临潭县、卓尼

县建制。④1962年1月析临潭县一部分与舟曲县一部分重置迭部县。

参见426页“卓尼县”、450页“迭部县”、715页“康乐县”、801页“碌曲县”。

临潼县 见231页“西安市”。

临澧县(〔湘〕常德市)←—安福县

位于东经 $111^{\circ}24'$ ~ $111^{\circ}49'$ 、北纬 $29^{\circ}15'$ ~ $29^{\circ}47'$ 之间。

因其辖境联澧水,故后来改称临澧县。

1912年称安福县;1914年1月,因县名与江西省安福县同名,改名为临澧县。

省溪县(縣) 见24页“万山特区”、131页“玉屏侗族自治县”。

④ 灌南县

响水县(〔苏〕盐城市)←—④ 滨海县 ←—③ 滨海县 ←—② 咸阳县 ←—① 涟灌阜边办事处

③ 阜东县

位于东经 $119^{\circ}29'$ ~ $120^{\circ}06'$ 、北纬 $33^{\circ}06'$ ~ $34^{\circ}47'$ 之间。

①1940年10月首建涟灌阜边办事处;1942年4月改称潮南县。②1942年5月又改称滨海县。③1949年11月滨海县与阜东县合并,仍称滨海县。④1966年3月9日,经国务院批准,将滨海县废,黄河以北区域与灌南县部分区域划建响水县。

参见829页“滨海县”。

哈巴河设治局 见548页“哈巴河县”。

哈巴河县(縣)(〔新〕伊犁哈萨克自治州阿勒泰地区)←—② 哈巴河县佐

←—① 哈巴河设治局

位于东经 $85^{\circ}31'$ ~ $87^{\circ}19'$ 、北纬 $47^{\circ}18'$ ~ $49^{\circ}09'$ 之间。

因河而得名。“哈巴”来自蒙语“哈巴尔”,即鲢鳊鱼,因该河盛产此鱼故得此河名。

①民国初年设哈巴河设治局;1921年由设治局改置哈巴河县佐。②1930年由县佐升为哈巴河县。

民国初年隶新疆省。1955年隶新疆维吾尔自治区。

哈巴河县佐 见548页“哈巴河县”。

哈巴河設治局 见548页“哈巴河县”。

哈巴河縣佐 见 548 页“哈巴河县”。

⑧ 松花江地区

哈尔滨市(地级市〔黑〕) ← ⑧ 哈尔滨市(地级市) ← ⑦ 哈尔滨市(直辖市) ← ⑥
 哈尔滨市(地级市) ← ⑤ 哈尔滨市(院辖市) ← ④ 哈尔滨市(省辖市)
 ← ③ 哈尔滨市(特别市) ← ② 哈尔滨市政筹备所 ← ① 哈尔滨行政长官公署

位于东经 126.6°、北纬 45.7°。

“哈尔滨”是女真语“阿勒锦”一词的转译,是“荣誉”的意思。哈尔滨有“冰城”之雅称。

①1922年12月北京政府于哈尔滨设哈尔滨行政长官公署;1932年7月成立伪满哈尔滨市政筹备所。②1933年7月成立伪满哈尔滨市(特别市)。③1937年7月改哈尔滨市为伪满滨江省的省辖市。④1947年哈尔滨市改为院辖市。⑤1949年哈尔滨市改为地级市,隶松江省。⑥1953年7月8日哈尔滨市改为直辖市。⑦1954年6月19日哈尔滨市改为地级市,隶黑龙江省。⑧1996年8月11日,经国务院批准,将松花江地区与哈尔滨市合并,原松花江地区的延寿县、木兰县、巴彦县、通河县划归哈尔滨市管辖;原松花江地区的尚志市、双城市、五常市由省直辖。

下设太平区、平房区、动力区、南岗区、香坊区、道外区和道里区。

民国初年隶黑龙江省。1922年隶吉林省。1932年隶伪满洲国中央。1937年隶伪满滨江省。1945年光复后隶松江省。1947年隶国民政府行政院。1949年隶松江省。1953年直隶中央。1954年复隶黑龙江省。

参见 764 页“黑龙江省”。

哈尔滨市政筹备所 见 549 页“哈尔滨市”。

哈尔滨行政长官公署 见 549 页“哈尔滨市”。

哈密市(县级市〔新〕哈密地区) ← ④ 哈密市
 哈密市 ← ③ 哈密县 ← ② 哈密直隶厅
 哈密县 ← ① 哈密直隶厅
 哈密县 ← ⑤ 哈密县 ← ②

位于东经 91°08′~96°23′、北纬 40°43′~43°43′之间。

“哈密”系维语,为“关闭”之意,历史上将哈密喻为“西域的大门”。

①1912年称哈密直隶厅;1913年改为哈密县。②1961年1月析哈密县城关为基础,设立哈密市(县级市),实行市、县分治。③1962年10月

撤销哈密市,并入哈密县,称哈密县。④1977年1月经国务院批准,以哈密镇为基础,重设哈密市(县级市)。⑤1983年9月经国务院批准,撤销哈密县,县行政区域并入哈密市。

民国初年隶新疆省。1955年隶新疆维吾尔自治区。

哈密县(縣) 见 257 页“伊吾县”、549 页“哈密市”。

哈密直隶厅(廳) 见 549 页“哈密市”。

哈爾濱市 见 549 页“哈尔滨市”

哈爾濱市政籌備所 见 549 页“哈尔滨市”。

哈爾濱行政長官公署 见 549 页“哈尔滨市”。

峡江县(〔赣〕吉安地区)

位于东经 114°52′—115°32′、北纬 27°24′—27°45′ 之间。

峡江原属新淦县,公元 1526 年(明嘉靖五年)析出置县,称峡江县,县史沿用至今。

昭文县(縣) 见 695 页“常熟市”。

昭平县(縣)(〔桂〕贺州地区)

位于东经 110°34′~111°19′、北纬 23°39′~24°24′ 之间。

昭平县名以原昭州、龙平县各取一字得名。繁体地名为昭平縣。

1912 年以来一直称昭平县。

1912 年隶广西省。1958 年 3 月 5 日后隶广西僮族自治区。1965 年 10 月 12 日广西僮族自治区更名为广西壮族自治区。

参见 557 页“钟山县”。

昭苏设治局 见 550 页“昭苏县”。

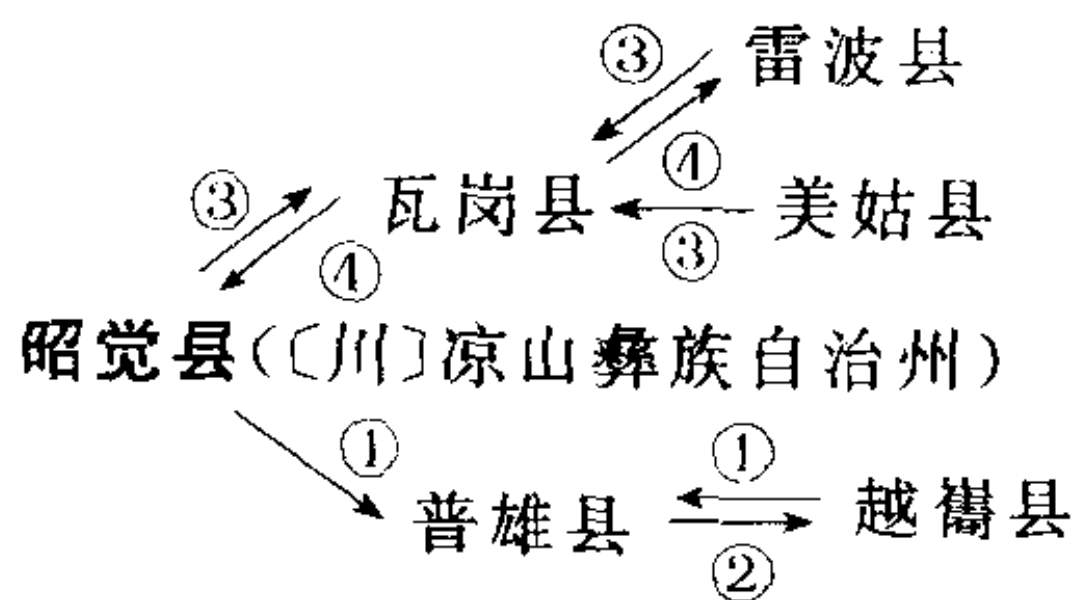
昭苏县(〔新〕伊犁哈萨克自治州伊犁地区)←—昭苏设治局

位于东经 80°10′~81°30′、北纬 42°38′~43°15′ 之间。

当地有一“圣佑庙”,汉、回民族称它为“喇嘛昭”,县名是取“喇嘛昭”的“昭”和“六苏木”的“苏”字合璧而成。

1938 年设昭苏设治局。1940 年改为昭苏县。

1938 年隶新疆省。1955 年隶新疆维吾尔自治区。

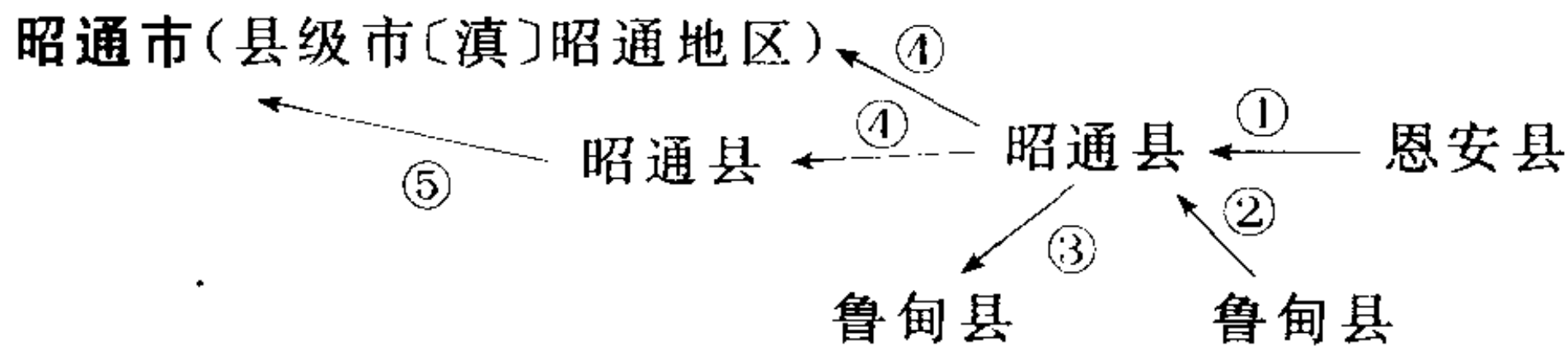


位于东经 102°22'~103°19'、北纬 27°45'~28°21' 之间。

①1912 年称昭觉县；1952 年析昭觉县、越嶲县各一部置普雄县。②1959 年撤销普雄县，并入越嶲县（即今越西县）。③1956 年析昭觉县、美姑县、雷波县各一部置瓦岗县。④1959 年撤销瓦岗县，分别并入昭觉县与雷波县。

1912 年隶四川省。1914 年隶川边特别区。1938 年 9 月 1 日隶西康省。1955 年复隶四川省。

参见 128 页“布拖县”、463 页“金阳县”、587 页“美姑县”、753 页“越西县”。



位于东经 103°08'~103°56'、北纬 27°08'~27°39' 之间。

1731 年云贵总督鄂尔泰认为“乌暗蒙蔽，不昭不通之甚”，故反其意改名为“昭通”。

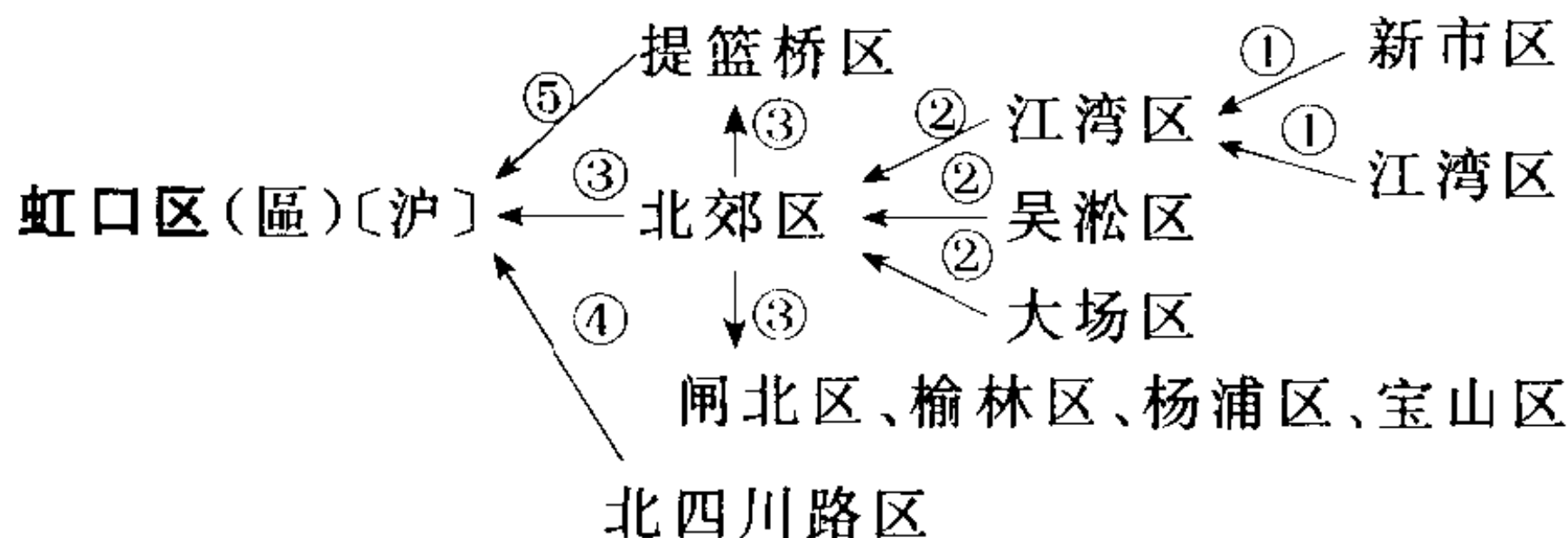
①1912 年称恩安县；1913 年改为昭通县。②1958 年 11 月 30 日鲁甸县并入昭通县，仍用昭通县名。③1963 年 10 月 11 日析昭通县，恢复鲁甸县建制。④1981 年析昭通县置昭通市，市县并立。⑤1983 年昭通县并入昭通市。

昭通县(縣) 见 551 页“昭通市”、771 页“鲁甸县”。

昭蘇設治局 见 550 页“昭苏县”。

昭蘇縣 见 550 页“昭苏县”。

昭覺縣 见 128 页“布拖县”、463 页“金阳县”、550 页“昭觉县”、587 页“美姑县”、753 页“越西县”。



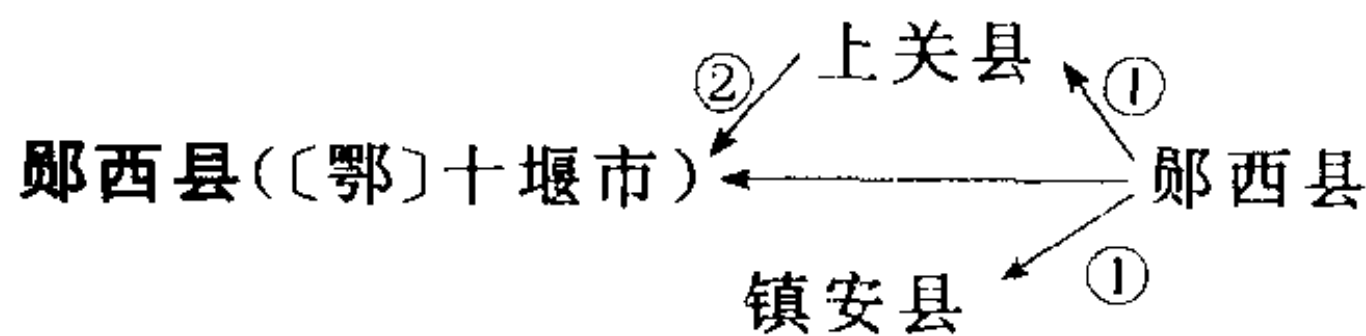
1949 年设立，为当时上海市 20 个（现 17 个）市辖区之一。

- ①1952年江湾区、新市区合并,设立江湾区。②1956年江湾区、吴淞区、大场区合并,设立北郊区。③1958年11月撤销北郊区,部分辖区并入虹口区、提篮桥区,其他部分并入闸北区、榆林区、杨浦区、宝山区。④1956年北四川路区并入虹口区。⑤1960年撤销提篮桥区并入虹口区。

参见 325 页“杨浦区”、471 页“闸北区”。

则拉宗 见 408 页“林芝县”。

则拉岗宗 见 302 页“米林县”。



位于东经 $109^{\circ}25'$ ~ $110^{\circ}40'$ 、北纬 $32^{\circ}47'$ ~ $33^{\circ}16'$ 之间。

因因地处郧县和郧山之西而得名。

- ①1912年称郧西县。1947年11月县境划为郧西、上关、镇安三县。②1949年5月,撤销上关县,并入郧西县境。

1912年隶湖北省。1947年至1950年1月隶陕南行署区。1950年2月复隶湖北省。

郧县(縣)(〔鄂〕十堰市)

位于东经 $110^{\circ}07'$ ~ $111^{\circ}16'$ 、北纬 $32^{\circ}25'$ ~ $33^{\circ}15'$ 之间。

曾称锡县、长利县、郧乡县。公元1277年(元至元十四年)改郧乡县为郧县,郧县一名沿用至今。

1912年隶湖北省。1947年至1950年1月隶陕南行署区。1950年2月复隶湖北省。

星子县(縣)(〔赣〕九江市)

位于东经 $115^{\circ}48'$ ~ $116^{\circ}10'$ 、北纬 $29^{\circ}08'$ ~ $29^{\circ}36'$ 之间。

因境内南湖有落星石突出水面,故镇称星子镇;镇升为县,又称星子县。

公元978年(宋太平兴国三年),升星子镇为星子县,县名沿用至今。

星川设治局 见 252 页“曲麻莱县”。

星川設治局 见 252 页“曲麻莱县”。

贵州省

位于东经 $103^{\circ}36'$ ~ $109^{\circ}35'$ 、北纬 $24^{\circ}37'$ ~ $29^{\circ}13'$ 之间。

贵州省因境内有贵山而得名。又因省境东北部在战国、秦代属黔中郡,

在唐代属黔中道,故简称“贵”、“黔”。

清末设贵州省以来,省名无变化。

民国时期由国民政府领导。1950年改由西南军政委员会领导。1952年由西南行政委员会领导。1954年改由中央直接领导。

贵池市(县级市〔皖〕池州地区)←—贵池县

位于东经 117°06′~117°50′、北纬 30°15′~30°48′ 之间。

1912年称贵池县;1988年撤销贵池县,设立贵池市(县级市),隶池州地区
1912年隶安徽省。1949年隶皖南行署区。1952年复隶安徽省。

贵池县 见 121 页“石台县”、553 页“贵池市”。

贵阳市(地级市〔黔〕)←^④贵阳市(省辖市)



位于东经 106.7°、北纬 26.6°。

因贵阳老城在贵山之南,古人以山之南为阳,水之北为阳,故称“贵阳”。

贵阳年平均阴天多达 238 天,有“阴城”之称。

①1912年称贵筑县;1913年改为贵阳县。②1941年贵阳县复更名为贵筑县。③1941年析贵筑县城区置贵阳市(省辖市),市、县并存。④1949年贵阳市改为地级市。⑤1957年撤销贵筑县,并入贵阳市。

下设云岩区、乌当区、白云区、花溪区和南明区。

贵阳县 见 553 页“贵阳市”。

贵县 见 300 页“兴业县”、554 页“贵港市”。

① → 都匀县

贵定县(〔黔〕黔南布依族苗族自治州)

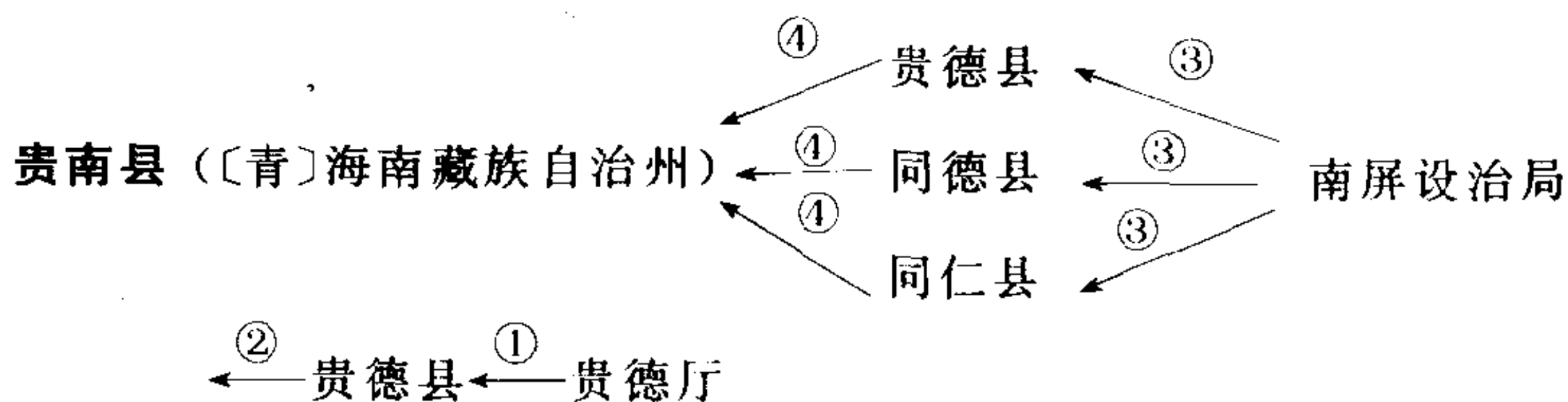


位于东经 106°59′~107°22′、北纬 26°05′~26°47′ 之间。

公元 1608 年(明万历三十六年)析新贵县、定番州地置县,用新贵县的“贵”字,定番州的“定”字,组合成“贵定县”。

①1912年称贵定县;1956年8月划贵定县的江肘、富溪等7个乡归都匀县。②1958年末,撤销龙里县,并入贵定县。③1961年8月二县分治,恢复龙里县与贵定县原建制。

参见 141 页“龙里县”609 页“都匀市”。



位于东经 $100^{\circ}13' \sim 101^{\circ}33'$ 、北纬 $35^{\circ}09' \sim 36^{\circ}08'$ 之间。

①1912年称贵德厅；1913年改为贵德县。②1942年析贵德县贵南鲁仓地区置南屏设治局。③1949年10月22日南屏设治局撤销，过马营、森多、塔秀地区划归贵德县；沙沟、拉乙亥、茫拉地区划归同德县；扎什格、尼么龙、完加等6村划归同仁县。④1953年7月15日析贵德县、同德县、同仁县三县原南屏设治局行政区域，置贵南县。

贵筑县 见 553 页“贵阳市”。

贵港市(地级市〔桂〕) ← ② 贵港市(县级市, 玉林地区) ← ① 贵县

位于东经 $109^{\circ}11' \sim 109^{\circ}53'$ 、北纬 $22^{\circ}39' \sim 23^{\circ}26'$ 之间。

以原贵县县名与境内有广西主要内河港口，结合命名。

①1912年称贵县；1988年撤销贵县，改设贵港市(县级市)，隶玉林地区。②1995年10月27日，经国务院批准，贵港市升格为地级市。下设港北区和港南区(原玉林地区的平南县划归贵港市管辖，桂平市由自治区直辖)。

1912年隶广西省。1958年3月5日后隶广西僮族自治区。1965年10月12日广西僮族自治区更名为广西壮族自治区。

贵溪市(县级市〔赣〕鹰潭市) ← 贵溪县

位于东经 $116^{\circ}51' \sim 117^{\circ}28'$ 、北纬 $27^{\circ}51' \sim 28^{\circ}38'$ 之间。

公元765年(唐永泰元年)析弋阳西乡及余干东北乡始置贵溪县，县治以溪水萦环如带，县以溪贵故称贵溪；又因溪南白芒洲盛产郁金香，引以为贵，故名贵溪。

1912年称贵溪县；1996年5月28日，经国务院批准，撤销贵溪县，设立贵溪市(县级市)，由省直辖，鹰潭市代管。

贵溪县 见 911 页“鹰潭市”。

贵德厅 见 244 页“尖扎县”、554 页“贵南县”、554 页“贵德县”。

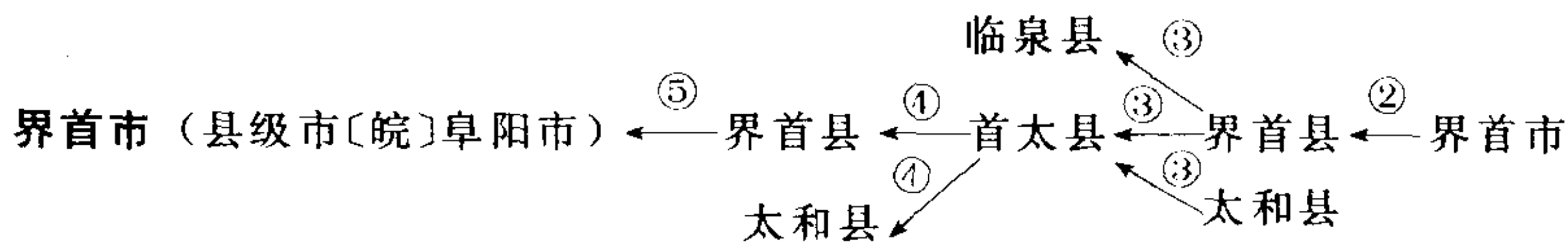
贵德县(〔青〕海南藏族自治州) ← 贵德厅

位于东经 $100^{\circ}58' \sim 101^{\circ}47'$ 、北纬 $35^{\circ}29' \sim 36^{\circ}23'$ 之间。

1912年为贵德厅;1913年改为贵德县。

1912年隶甘肃省。1929年隶青海省。

参见249页“同德县”、244页“尖扎县”、477页“河南蒙古族自治县”、554页“贵南县”。



- ① { 界首镇(太和县)
- 刘兴镇(临泉县)
- 皂庙镇(沈丘县)

位于东经 115°15' ~ 115°32'、北纬 33°00' ~ 33°31' 之间。

①1939年始,渐形成界首镇(太和县)、刘兴镇(临泉县)、皂庙镇(沈丘县)三镇鼎立之势;1947年10月解放后合并设界首市。②1953年9月,撤销界首市,建界首县。③1958年11月撤销界首县,与太和县合并,设置首太县;同时将界首县境南三个区划归临泉县。④1959年5月析首太县,重置界首县,与太和县分治。⑤1989年12月经国务院批准,撤销界首县,设立界首市(县级市)。

1947年隶安徽省。1949年隶皖北行署区。1952年复隶安徽省。

界首县(縣)〔皖〕见70页“太和县”、555页“界首市”。

界首县(縣)〔豫〕见372页“沈丘县”。

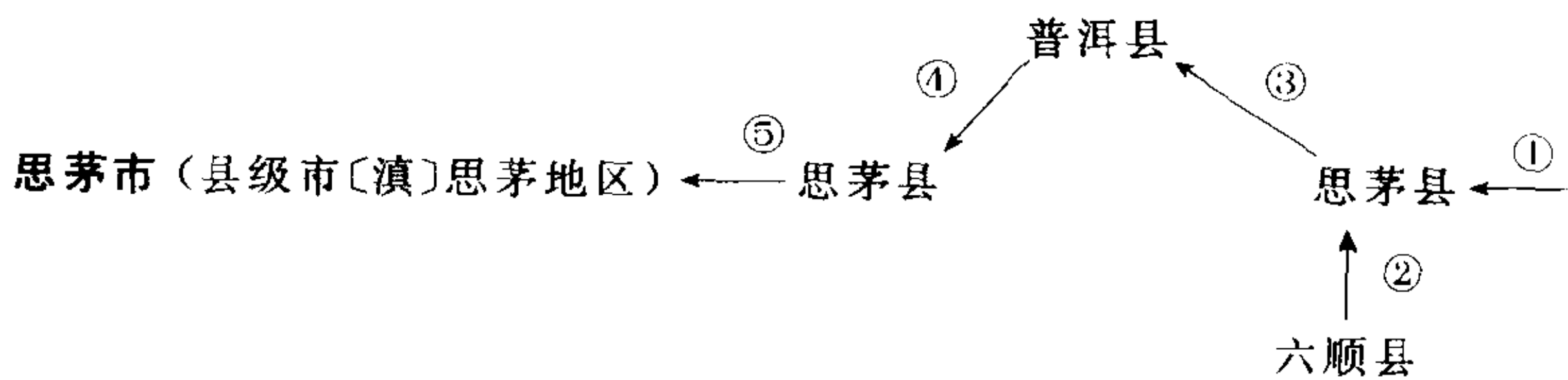
思乐县 见140页“龙州县”、193页“宁明县”、455页“凭祥市”。

思州土州 见140页“龙州县”、193页“宁明县”。

思州府 见344页“岑巩县”。

思县(縣) 见344页“岑巩县”。

思林县(縣) 见149页“平果县”。



普洱分防思茅抚彝府

位于东经 $100^{\circ}19' \sim 101^{\circ}37'$ 、北纬 $22^{\circ}27' \sim 23^{\circ}36'$ 之间。

“思茅”源于少数民族“思摩”部落名的译名。

①1912年称普洱分防思茅抚彝府；1913年改为思茅县。②1957年六顺县并入思茅县。③1958年思茅县并入普洱县。④1981年恢复思茅县建制。⑤1993年3月25日经国务院批准，设立思茅市(县级市)。

思茅县(縣) 见 555 页“思茅市”。

思明县(縣) 见 460 页“金门县”、754 页“厦门市”、248 页“同安区”。

思城土州 见 23 页“大新县”。

思南县(縣)(〔黔〕铜仁地区)←—思南府

位于东经 $107^{\circ}52' \sim 108^{\circ}28'$ 、北纬 $27^{\circ}32' \sim 28^{\circ}10'$ 之间。

1912年称思南府；1914年改为思南县。

思南府 见 556 页“思南县”。

思恩县(縣) 见 392 页“环江毛南族自治县”。

思陵土州 见 140 页“龙州县”、193 页“宁明县”。

思陵县(縣) 见 140 页“龙州县”、193 页“宁明县”。

思樂縣 见 140 页“龙州县”、193 页“宁明县”、455 页“凭祥市”。

拜城县(縣)(〔新〕阿克苏地区)

位于东经 $80^{\circ}37' \sim 83^{\circ}03'$ 、北纬 $41^{\circ}24' \sim 42^{\circ}51'$ 之间。

“拜”系维吾尔语，意为“富裕”。

1882年清政府以“拜”和“赛里木”两城置拜城县，县名沿用至今。

1912年隶新疆省。1955年隶新疆维吾尔自治区。

拜泉县(縣)(〔黑〕齐齐哈尔市)←—巴拜县

位于东经 $125^{\circ}30' \sim 126^{\circ}31'$ 、北纬 $47^{\circ}20' \sim 47^{\circ}55'$ 之间。

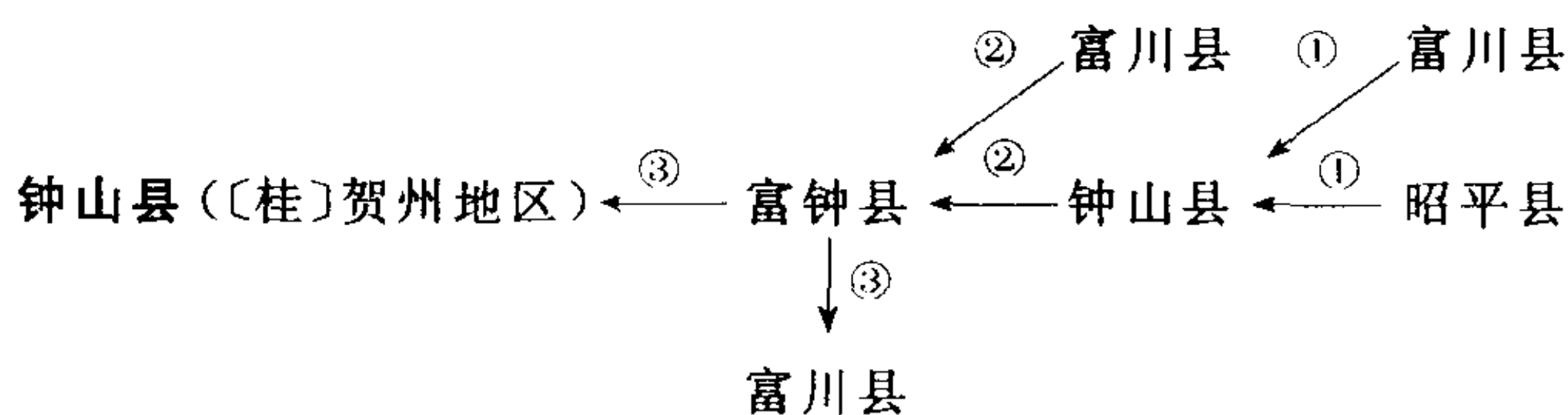
原称“巴拜”。以城西巴拜泉子而得蒙语名。蒙语称“巴拜泉”为“巴拜布拉克”，“巴拜”为宝贝、贵重之意，“布拉克”意为泉水。合称为“宝贵的泉水”，故称拜泉。

1914年改巴拜县为拜泉县。

1912年隶黑龙江省。1932年隶伪满黑龙江省。1934年伪满隶龙江省。

1939年隶伪满北安省。1945年光复后隶黑龙江省。

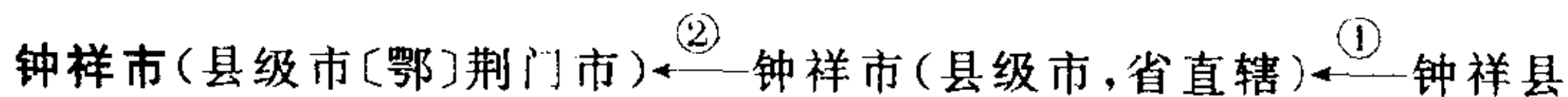
参见 433 页“明水县”、452 页“依安县”。



位于东经 110°58' ~ 111°31'、北纬 24°17' ~ 24°46' 之间。

①1912 年分属富川县、昭平县；1916 年析二县部分地区置钟山县。②1953 年撤销钟山县，与富川县合并置富钟县。③1962 年撤销富钟县，复置钟山县、富川县。

1912 年隶广西省。1958 年 3 月 5 日后隶广西僮族自治区。1965 年 10 月 12 日广西僮族自治区更名为广西壮族自治区。



位于东经 112°07' ~ 113°00'、北纬 30°42' ~ 31°36' 之间。

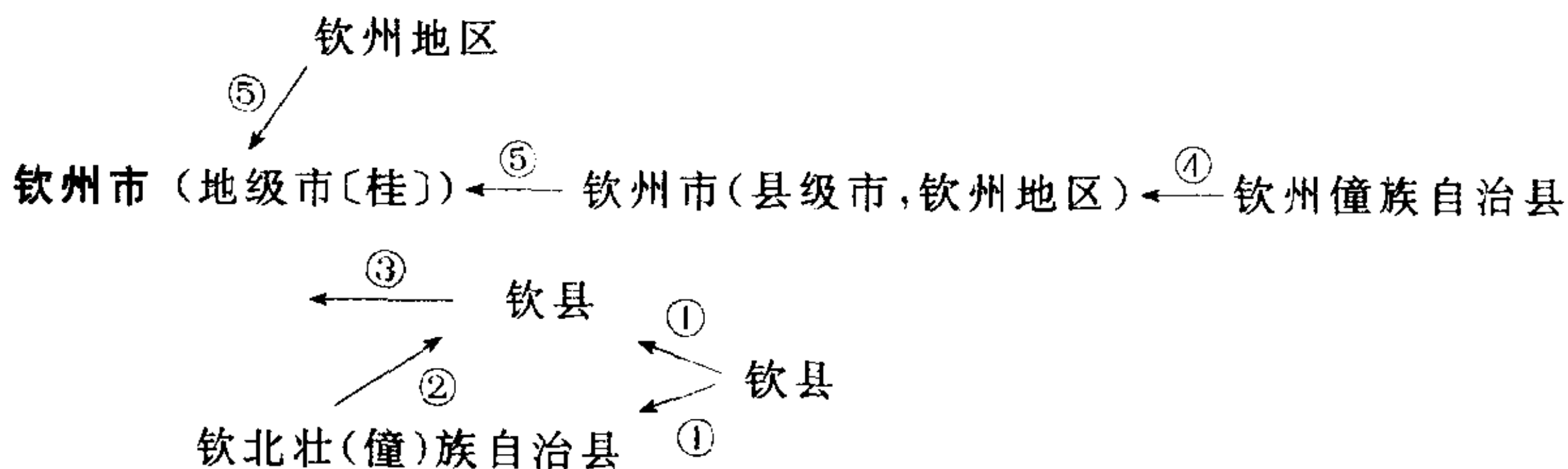
因嘉靖皇帝发迹于此，取“祥瑞钟聚”之意，赐名钟祥。

①公元 1531 年(明嘉靖十年)称钟祥县；1992 年 5 月 20 日，经国务院批准，撤销钟祥县，设立钟祥市(县级市)，由省直辖。②1995 年钟祥市(县级市)改为由省直辖，地级市代管。

钟祥县 见 557 页“钟祥市”。

钦北壮族自治县 见 557 页“钦州市”。

钦北僮族自治县 见 557 页“钦州市”。



位于东经 108°10' ~ 109°09'、北纬 21°34' ~ 22°28' 之间。

①1912 年称钦县；1957 年 7 月原县境析置钦县和钦北壮(僮)族自治县。②1958 年 11 月钦北壮族自治县并入钦县。③1963 年 9 月改称钦州僮族自治县。④1983 年 10 月改为钦州市(县级市)，隶钦州地区。

⑤1994年6月28日,经国务院批准,撤销钦州地区和钦州市(县级市),设立地级钦州市。钦州市辖原钦州地区的浦北县、灵山县,下设钦北区和钦南区(1994年6月28日,经国务院批准设立)。1912年初隶广东省。1952年改隶广西省。1955年又划归广东省。1965年隶广西壮族自治区。

钦州地区 见557页“钦州市”。

钦州僮族自治县 见557页“钦州市”。

钦县 见557页“钦州市”。

秭归县(〔鄂〕宜昌市)

位于东经 $110^{\circ}18'$ ~ $111^{\circ}00'$ 、北纬 $30^{\circ}38'$ ~ $31^{\circ}11'$ 之间。

汉置秭归县,因其地为楚三闾大夫屈原之故乡,“屈原有贤姊,闻原放逐,亦来归……,因此名曰秭归。“秭”与“姊”同。

1912年称秭归县,县名沿用至今。

秭歸縣 见558页“秭归县”。

秋浦县(縣) 见159页“东至县”。

科右前旗 见87页“乌兰浩特市”。

科尔沁左翼中旗(〔内蒙古〕哲里木盟)←^②东科左中旗←^①科尔沁左翼中旗
位于东经 $121^{\circ}08'$ ~ $123^{\circ}32'$ 、北纬 $43^{\circ}32'$ ~ $44^{\circ}32'$ 之间。

“科尔沁”系蒙古语,意为“带弓箭的”,由弓箭卫队演变而来。

①1932年5月将科尔沁左翼中旗更名为东科左中旗。②1949年6月16日,恢复科尔沁左翼中旗的称谓。

1912年隶奉天省。1932年5月隶伪满兴安南分省。1946年4月隶哲里木盟省。1947年5月隶内蒙古自治区。1969年8月隶吉林省。1979年7月复隶内蒙古自治区。

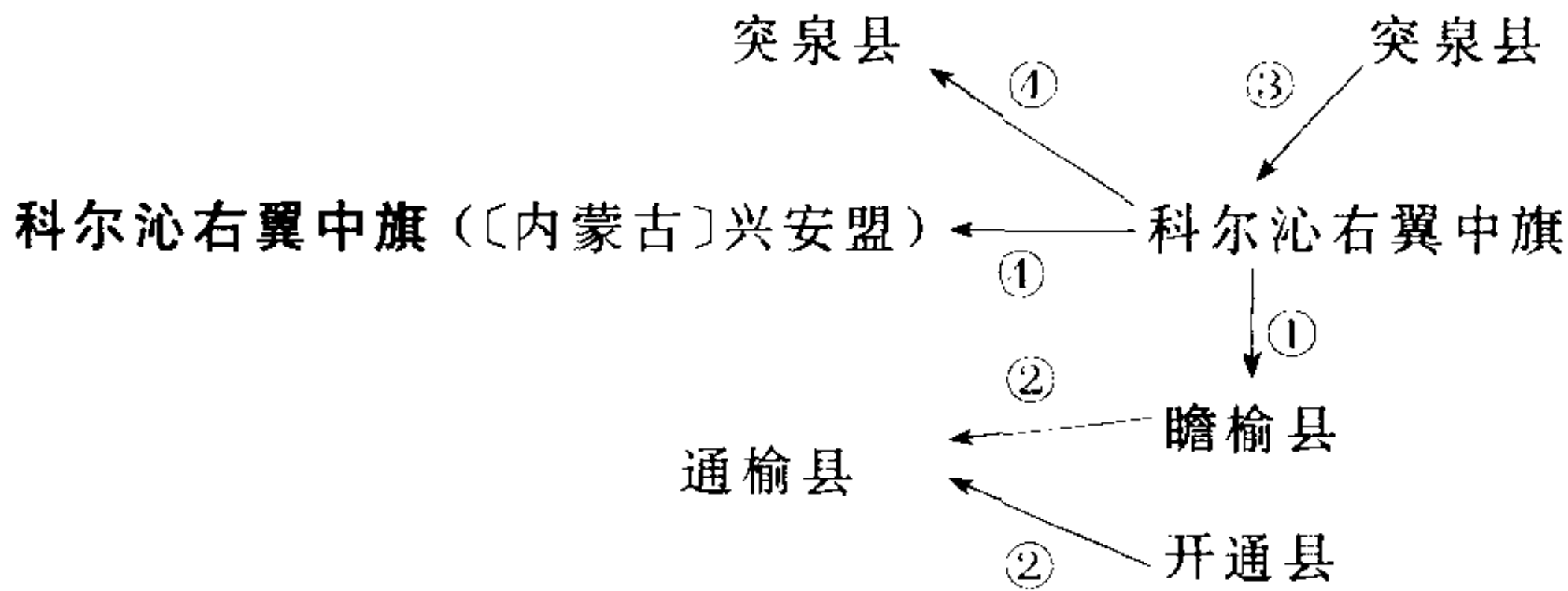
科尔沁左翼后旗(〔内蒙古〕哲里木盟)←^②东科后旗←^①博多勒噶台親王旗
(简称“博王旗”)

位于东经 $121^{\circ}30'$ ~ $123^{\circ}42'$ 、北纬 $42^{\circ}40'$ ~ $43^{\circ}42'$ 之间。

清朝早期以进军方向将蒙古部队分为左、右翼兵,1650年本旗建制后以位于科尔沁部中心的左后方,故称为科尔沁左翼后旗。

①公元1855年(清咸丰五年)僧格林沁晋升親王,赐“博多勒噶台”号,称“博多勒噶台親王旗”,此名一直沿用到1931年;1932年改称东科后旗。②1947年7月恢复科尔沁左翼后旗。

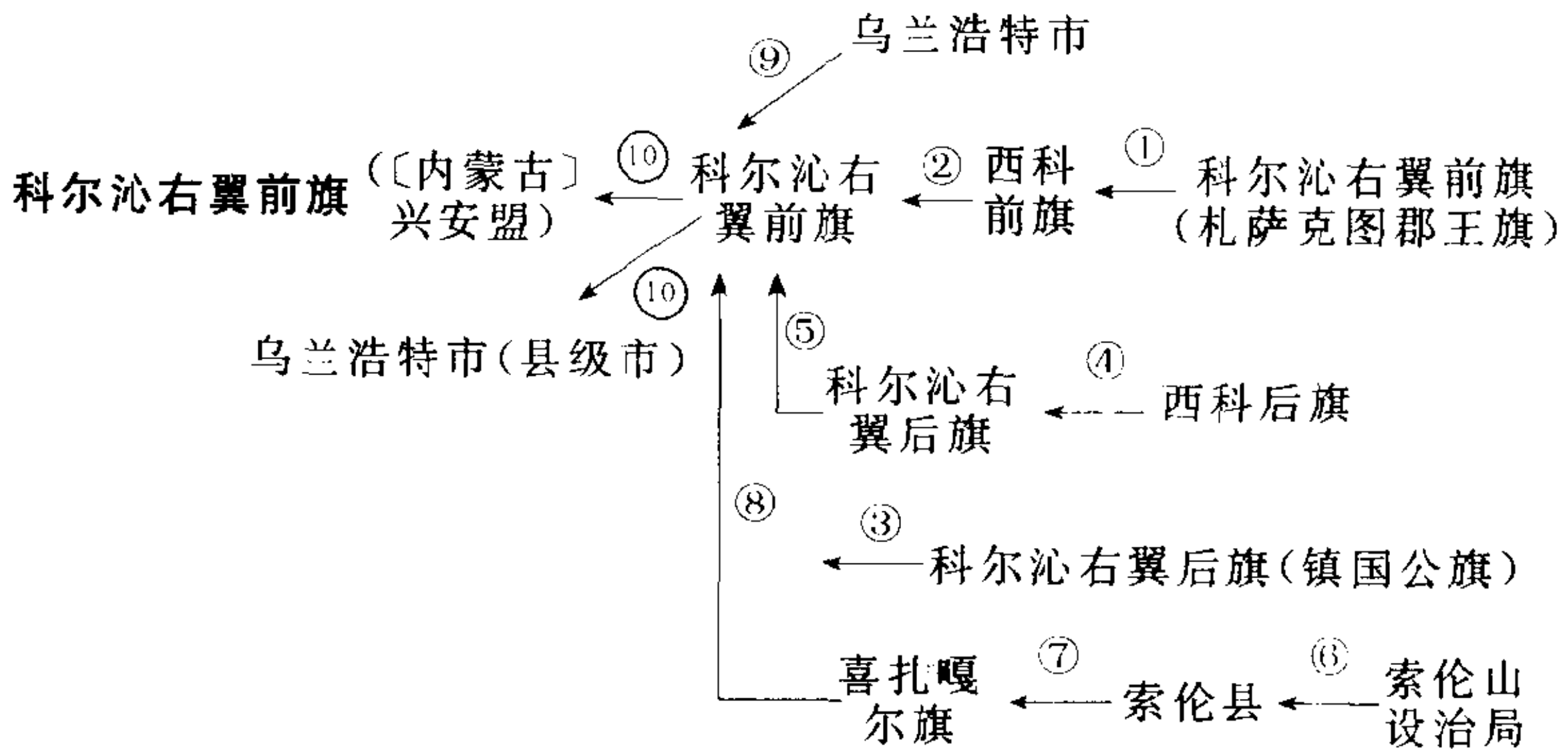
1912年隶奉天省。1932年隶伪满兴安南分省、伪满兴安总省。1946年9月隶辽北省。1947年6月隶内蒙古自治区。1969年隶吉林省。1979年复隶内蒙古自治区。



位于东经 119°34'~122°18'、北纬 44°15'~46°41' 之间。

简称“科右中旗”。

①1912年称科尔沁右翼中旗；1915年境内析置瞻榆县。②1958年瞻榆县与开通县合并，称通榆县（现隶吉林省）。③1959年8月突泉县并入科尔沁右翼中旗。④1962年4月科尔沁右翼中旗与突泉县分设。1917年隶黑龙江省。1946年隶辽吉省。1947年隶内蒙古自治区。1969年隶吉林省。1979年复隶内蒙古自治区。



位于东经 119°28'~122°52'、北纬 45°04'~47°39' 之间。

①1912年称科尔沁右翼前旗，又称扎萨克图郡王旗；1932年7月改称西科前旗。②1948年2月6日西科前旗复称科尔沁右翼前旗。③1912年称科尔沁右翼后旗，又称镇国公旗；1932年7月改称西科后旗。④1949年3月26日西科后旗复称科尔沁右翼后旗。⑤1952年8

月 12 日将科尔沁右翼后旗的额尔格图、察尔森、好仁等 3 个努图克并入科尔沁右翼前旗。⑥1917 年 3 月 15 日设索伦山设治局；后改为索伦县。⑦1933 年 2 月 1 日索伦县改为喜扎嘎尔旗。⑧1948 年 11 月 22 日喜扎嘎尔旗并入科尔沁右翼前旗。⑨1964 年乌兰浩特市并入科尔沁右翼前旗。⑩1980 年 7 月 26 日科尔沁右翼前旗与乌兰浩特市分设。

1917 年隶黑龙江。1946 年 1 月隶内蒙古自治区。1969 年隶吉林省。1979 年复隶内蒙古自治区。

科尔沁左翼中旗 见 558 页“科尔沁左翼中旗”。

科尔沁右翼后旗 见 559 页“科尔沁右翼前旗”。

科尔沁左翼后旗 见 558 页“科尔沁左翼后旗”。

科尔沁右翼中旗 见 559 页“科尔沁右翼中旗”。

科尔沁右翼后旗 见 559 页“科尔沁右翼前旗”。

科尔沁右翼前旗 见 559 页“科尔沁右翼前旗”。

复州 见 73 页“瓦房店市”。

复县 见 73 页“瓦房店市”。

复程县 见 487 页“单县”、692 页“曹县”。

香山县(縣) 见 74 页“中山市”。

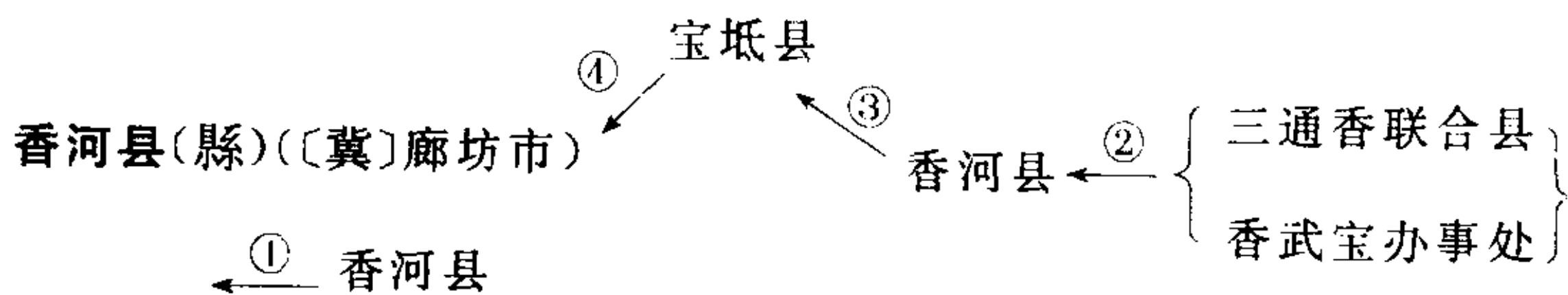
香日德设治局 见 609 页“都兰县”。

香日德設治局 见 609 页“都兰县”。

香武宝办事处 见 560 页“香河县”。

香武寶辦事處 见 560 页“香河县”。

香河县(縣)[津] 见 489 页“宝坻县”。



位于东经 $116^{\circ}52'$ ~ $117^{\circ}12'$ 、北纬 $39^{\circ}37'$ ~ $39^{\circ}51'$ 之间。

因城东有一条小河名长沟，沟中多栽芰荷，夏秋之间，其香馥郁，沁人心脾，故称之为香河，香河县由此而得名。

①1912 年称香河县；1945 年初建三通香联合县、香武宝办事处。②1945 年 12 月撤销三通香联合县、香武宝办事处，恢复香河县。③1958 年 12 月香河县并入宝坻县。④1962 年 6 月析宝坻县，恢复香河县。

1912年隶直隶省。1914年隶京北特区。1928年6月隶河北省。1936年1月隶(伪)冀东自治区政府。1945年隶冀热辽区。1949年8月复隶河北省。

参见12页“大厂回族自治县”。

香港特别行政区(區)

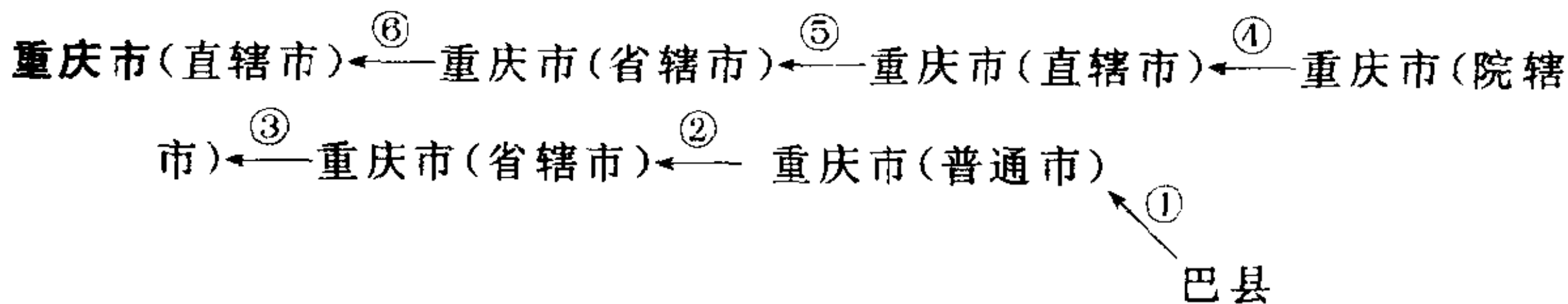
位于东经114.1°、北纬22.2°。

因特产沉香而得名香港,又称“香江”、“香海”。香港是国际性工商贸易自由港,故有“东方明珠”、“万象之都”之称。香港为一信息中心,故有“报纸城”之称。香港自古以来就是中国领土,归隶广东省新安县(今深圳市宝安区)。1842年鸦片战争后,英国侵占香港岛。1860年英侵占九龙半岛界限街以南地方,1898年又强行租借界限街以北,深圳河以南的九龙半岛北部大片土地及附近岛屿。1997年7月1日,中国对香港恢复行使主权,同时设立香港特别行政区。香港特别行政区下面分设18个区,根据《香港特别行政区基本法》有关规定,这18个区只设立非政权性地区组织。

下设九龙城区、大埔区、屯门区、中西区、元朗区、东区、北区、西贡区、观塘区、沙田区、油尖旺区、荃湾区、南区、离岛区、黄大仙区、深水埗区、葵青区、湾仔区。

香港特别行政区直隶中央。

重华县 见683页“梓潼县”。



位于东经104.1°、北纬30.6°。

简称“渝”。“渝”源于该地隋初及唐为渝州治。城市依山而建,房屋建筑层层分布,参差错落,故有“山城”之称。重庆多雾,年均93.5天,最多年份达205天,故又有“雾城”之称。

①1912年称巴县。1927年析巴县置重庆市(普通市)。②1930年重庆市改为省辖市。③1939年重庆市改为院辖市。④1949年重庆市改为直辖市。⑤1954年重庆市由直辖市改为省辖市。⑥1997年3月14日,第八届全国人民代表大会第五次会议通过决定,设立重庆直辖市,撤销原重庆市;重庆直辖市管辖原重庆市、万县市、涪陵市和黔江地区

所辖行政区域。

1912年隶四川省。1939年隶国民政府行政院。1950年由西南军政委员会领导。1952年由西南行政委员会领导。1954年复隶四川省。1997年3月重庆市改为直辖市,改为由中央直接领导。

下设九龙坡区、大渡口区、万盛区、巴南区、双桥区、北碚区、市中区、江北区、沙坪坝区、南岸区、南桐矿区、渝中区、渝北区。

参见170页“四川省”。

重華縣 见683页“梓潼县”。

重慶市 见170页“四川省”。

保山市(县级市〔滇〕保山地区) $\xleftarrow{\textcircled{2}}$ 保山县
 $\swarrow \textcircled{1}$
 施甸县

位于东经 $98^{\circ}43' \sim 99^{\circ}29'$ 、北纬 $24^{\circ}46' \sim 25^{\circ}38'$ 之间。

因城西有“太保山”,故称“保山”。

①1912年称保山县;1962年12月1日析保山县南部的酒房、太平、由旺、姚关、施甸等地置施甸县。②1983年3月经国务院批准,撤销保山县,设立保山市(县级市)。

参见573页“施甸县”。

保山县(縣) 见143页“龙陵县”、437页“昌宁县”、479页“泸水县”、562页“保山市”、573页“施甸县”。

保安州 见724页“涿鹿县”。

保安县(縣)〔陕〕 见329页“志丹县”、348页“吴旗县”。

保安县(縣)〔冀〕 见724页“涿鹿县”。

保定市(地级市〔冀〕) $\xleftarrow{\textcircled{8}}$ 保定市(县级市,保定专区) $\xleftarrow{\textcircled{7}}$ 保定市(地级市〔冀〕) $\xleftarrow{\textcircled{6}}$ 保定市(县级市,保定专区) $\xleftarrow{\textcircled{5}}$ 保定市(地级市)
 $\swarrow \textcircled{4}$ $\swarrow \textcircled{3}$
 清苑县 清苑市
 $\xleftarrow{\textcircled{2}}$ 保定市 $\xleftarrow{\textcircled{1}}$ 清苑县

位于东经 115.4° 、北纬 38.8° 。

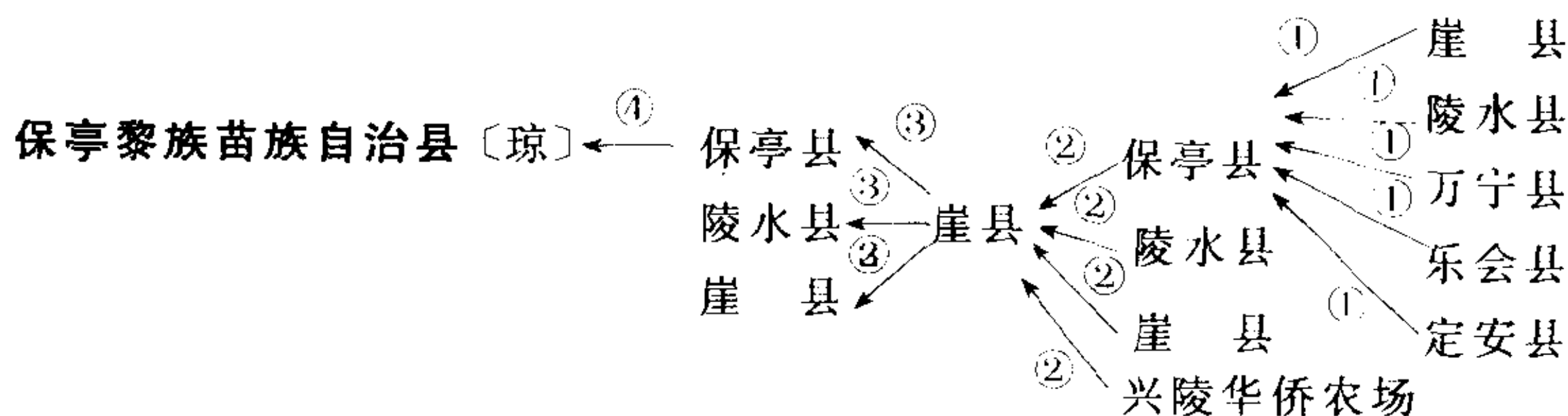
①1912年称清苑县;1948年析清苑县置保定市。②1949年保定市升格

为地级市。③1958年10月清苑市并入保定市。④1960年3月恢复清苑县,以保定市原清苑、满城、完县三区合置清苑县。⑤1958年保定市改为县级市,归保定专区辖。⑥1960年保定市升格为地级市。⑦1961年保定市改为县级市,归保定专区辖。⑧1983年保定市升格为地级市,实行市管县体制。

下设北市区、南市区和新市区(曾设完县区、郊区、清苑区和满城区。)参见720页“清苑县”、567页“顺平县”、825页“满城县”。

保定府 见720页“清苑县”。

保亭县〔县〕 见671页“通什市”、669页“陵水黎族自治县”、741页“琼中黎族苗族自治县”。



位于东经109°21'~109°48'、北纬18°23'~18°53'之间。

因清政府在此建有“保停营”而得名。

①民国初年分属崖县、陵水县、万宁县、乐会县、定安县;1935年4月析崖县的首弓、不打、六罗、抱龙、同甲、水翁,陵水县的宝停、六弓、七弓、乌牙、岭门团、白石团、水满、五指山、七指岭,万宁县的税司、南桥、西峒、北峒,乐会县的竹根、太平、加曹、合水,定安县的船埠、南引、加冬、母瑞山等置保亭县。②1958年12月保亭县、陵水县、崖县和兴隆华侨农场合并,称崖县。③1961年6月三县分治,恢复保亭县、陵水县、崖县。④1987年12月保亭县改名保亭黎族苗族自治县。

民国初年隶广东省。1988年4月隶海南省。

保康县(县)(〔鄂〕襄樊市)

位于东经110°45'~111°32'、北纬31°20'~32°06'之间。

现界山有一祖师庙,庙门上有一石横额,向南漳县的一面凿有“惠此南国”四字,向保康县的一面凿有“用康保民”四字。因“山峒寇发不时”,始设县邑,称保康,取保障人民安居康乐之意命名。

1912年以来县名没有变化。

保靖县(县)(〔湘〕湘西土家族苗族自治州)

位于东经 $109^{\circ}10' \sim 109^{\circ}51'$ 、北纬 $28^{\circ}24' \sim 28^{\circ}55'$ 之间。

公元 1729 年(清雍正七年)设保靖县,县名沿用至今。

保德州 见 564 页“保德县”。

保德县(縣)(〔晋〕忻州地区)←—保德州

位于东经 $110^{\circ}56' \sim 111^{\circ}16'$ 、北纬 $38^{\circ}39' \sim 39^{\circ}06'$ 之间。

1912 年改保德州为保德县,县名沿用至今。

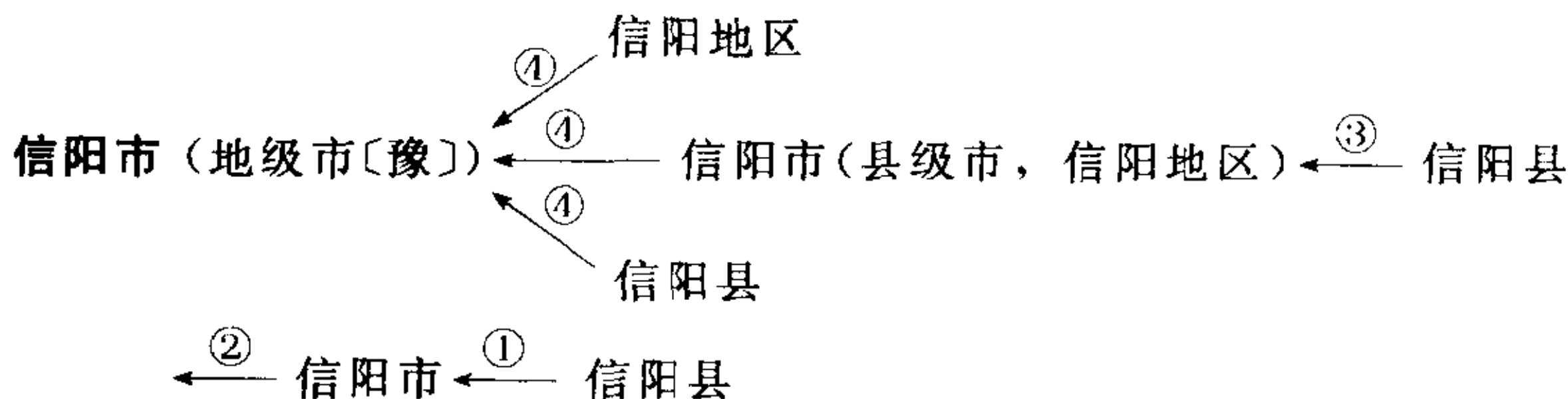
信丰县(〔赣〕赣州市)

位于东经 $114^{\circ}34' \sim 115^{\circ}19'$ 、北纬 $24^{\circ}59' \sim 25^{\circ}33'$ 之间。

取“人信物丰”之意命名。

从前称南安县,因与福建省泉州南安县同名,于公元 742 年(唐天宝元年)改名为信丰县,信丰一名沿用至今。

参见 141 页“龙南县”。



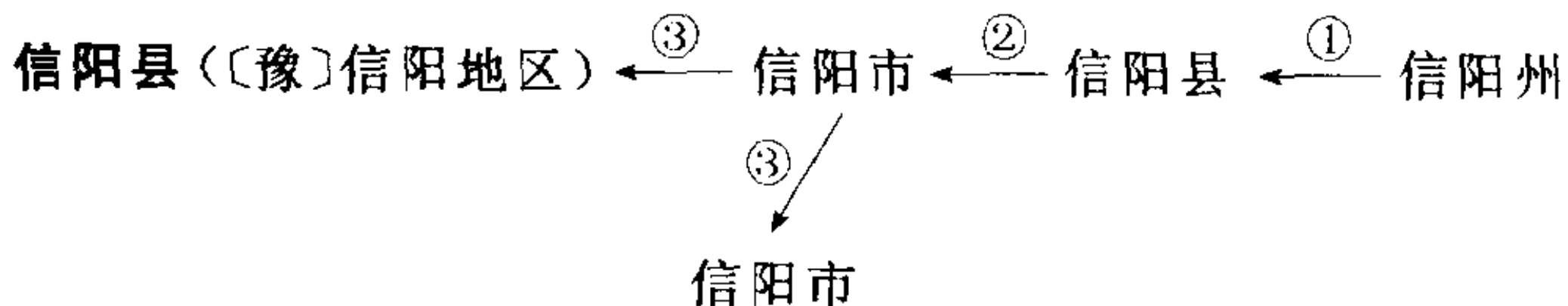
位于东经 $113^{\circ}57' \sim 114^{\circ}08'$ 、北纬 $32^{\circ}02' \sim 32^{\circ}17'$ 之间。

①1949 年 4 月 1 日信阳解放,成立信阳市(县级市)。②1952 年撤销信阳市,并入信阳县。③1953 年复设信阳市(县级市),隶信阳地区。④1998 年 6 月 9 日,经国务院批准,撤销信阳地区、县级信阳市和信阳县,设立地级信阳市。

下设浉河区和平桥区。

参见 564 页“信阳县”。

信阳州 见 564 页“信阳县”。



位于东经 $113^{\circ}42' \sim 114^{\circ}25'$ 、北纬 $31^{\circ}43' \sim 32^{\circ}37'$ 之间。

原名义阳,宋代避太宗名讳,改“义”为“信”,定名信阳至今。

①1912 年称信阳州;1913 年改为信阳县。②1960 年撤销信阳县,并入

信阳市。③1961年,县、市分设,重新设立信阳县。
隶河南省(1937~1944年间曾隶鄂豫边区)。
参见564页“信阳市”。

信宜市(县级市)(〔粤〕茂名市)←—信宜县

位于东经110°40'~111°40'、北纬22°11'~22°42'之间。
原名信义县,公元976年(北宋太平兴国元年)因避宋太宗赵光义讳,信义改称信宜。
1912年称信宜县;1995年9月11日,经国务院批准,撤销信宜县,设立信宜市(县级市),隶茂名市。

信宜县(县) 见565页“信宜市”、639页“高州市”。

信都厅(廳) 见594页“贺州市”。

信都县(县) 见594页“贺州市”。

信桐县(县) 见605页“桐柏县”。

信桐随县 见605页“桐柏县”。

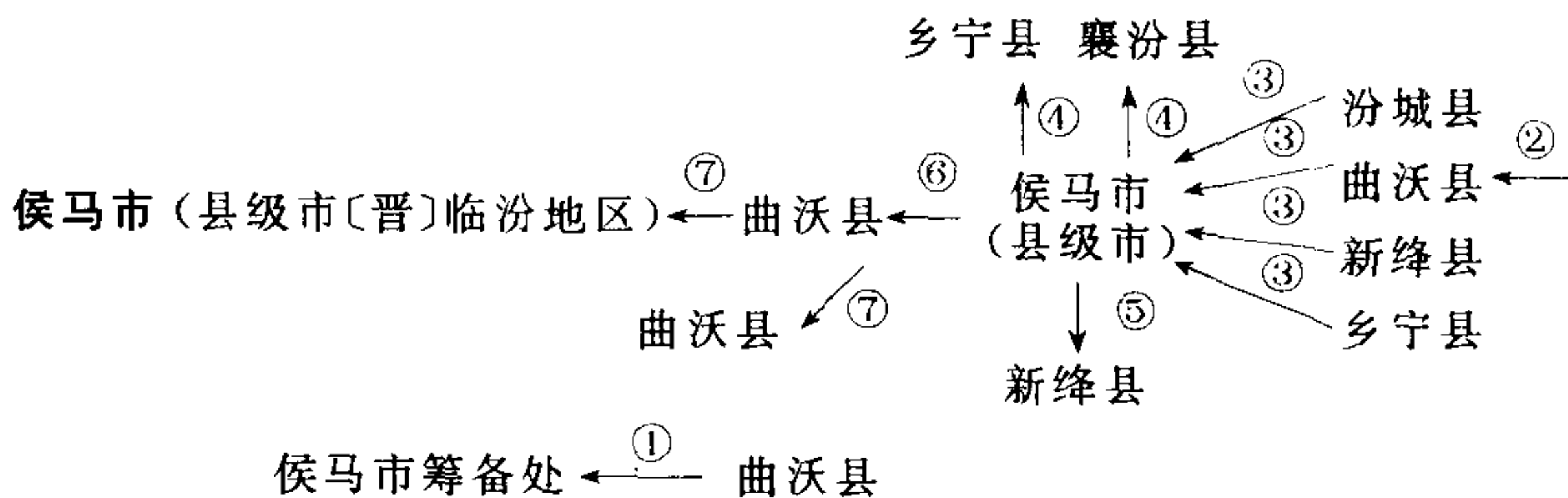
信桐随县 见605页“桐柏县”。

信阳市 见564页“信阳市”、564页“信阳县”。

信陽州 见564页“信阳县”。

信陽縣 见564页“信阳市”、564页“信阳县”。

信豐縣 见141页“龙南县”、564页“信丰县”。



位于东经111°23'~111°41'、北纬35°34'~35°52'之间。

①1912年称曲沃县;1956年10月设立侯马市筹备处。②1957年12月撤销侯马市筹备处,仍隶曲沃县。③1958年8月并曲沃县、汾城县、新绛县三县及乡宁县关王庙公社为侯马市(县级市),隶晋南专区。④1961年析侯马市原汾城的辖区划归襄汾县,关王庙公社复归乡宁县。⑤1962年1月析侯马市重置新绛县。⑥1962年5月撤销侯马市,重置曲沃县。⑦1971年8月1日经国务院批准,再度设置侯马市(县

级市),与曲沃县分设。

参见 250 页“曲沃县”、820 页“新绛县”。

侯马市筹备处 见 565 页“侯马市”。

侯官县(縣) 见 574 页“闽侯县”、830 页“福州市”。

侯馬市籌備處 见 565 页“侯马市”。

修仁县(縣) 见 464 页“金秀瑶族自治县”、532 页“荔浦县”。

修文县(縣)(〔黔〕贵阳市)

位于东经 $106^{\circ}21' \sim 106^{\circ}53'$ 、北纬 $26^{\circ}45' \sim 27^{\circ}12'$ 之间。

因历代战事频存,故取《尚书·武成》中“偃武修文”之意而定名修文县。

公元 1687 年(清康熙二十六年)建县,称修文县,县名沿用至今。

参见 633 页“息烽县”。

修水县(〔赣〕九江市) ←^② 义宁县 ←^① 义宁州

位于东经 $113^{\circ}56' \sim 114^{\circ}56'$ 、北纬 $28^{\circ}41' \sim 29^{\circ}22'$ 之间。

以境内修河命名修水。

①1912 年称义宁州;1912 年冬改义宁州为义宁县。②1914 年因避与广西义宁县同名,改称修水县。

修武县(縣)(〔豫〕焦作市) ←^② 焦作市 ←^① 修武县

位于东经 $113^{\circ}08' \sim 113^{\circ}32'$ 、北纬 $35^{\circ}07' \sim 35^{\circ}28'$ 之间。

因周武王伐纣途中曾勒兵在此地修兵练武,遂易宁邑为修武邑;秦置县时称修武县。

①1912 年沿用修武县一名;1958 年 10 月 10 日撤销修武县,并入焦作市。②1961 年 9 月 1 日恢复修武县。

1912 年隶河南省。1949 年 8 月隶平原省。1952 年 12 月复隶河南省。

修陟县(縣) 见 404 页“武陟县”。

修获武县 见 404 页“武陟县”、615 页“获嘉县”。

修獲武縣 见 404 页“武陟县”、615 页“获嘉县”。

顺义区〔京〕 ←^⑥ 顺义县 ←^⑤ 顺义区 ←^④ 顺义县 ←^③ 东顺义县、西顺义县 ←^② 三(河)通(县)顺(义)联合县、栾(平)昌(平)怀(柔)顺(义)联合县、怀(柔)顺(义)联合县 ←^① 顺义县

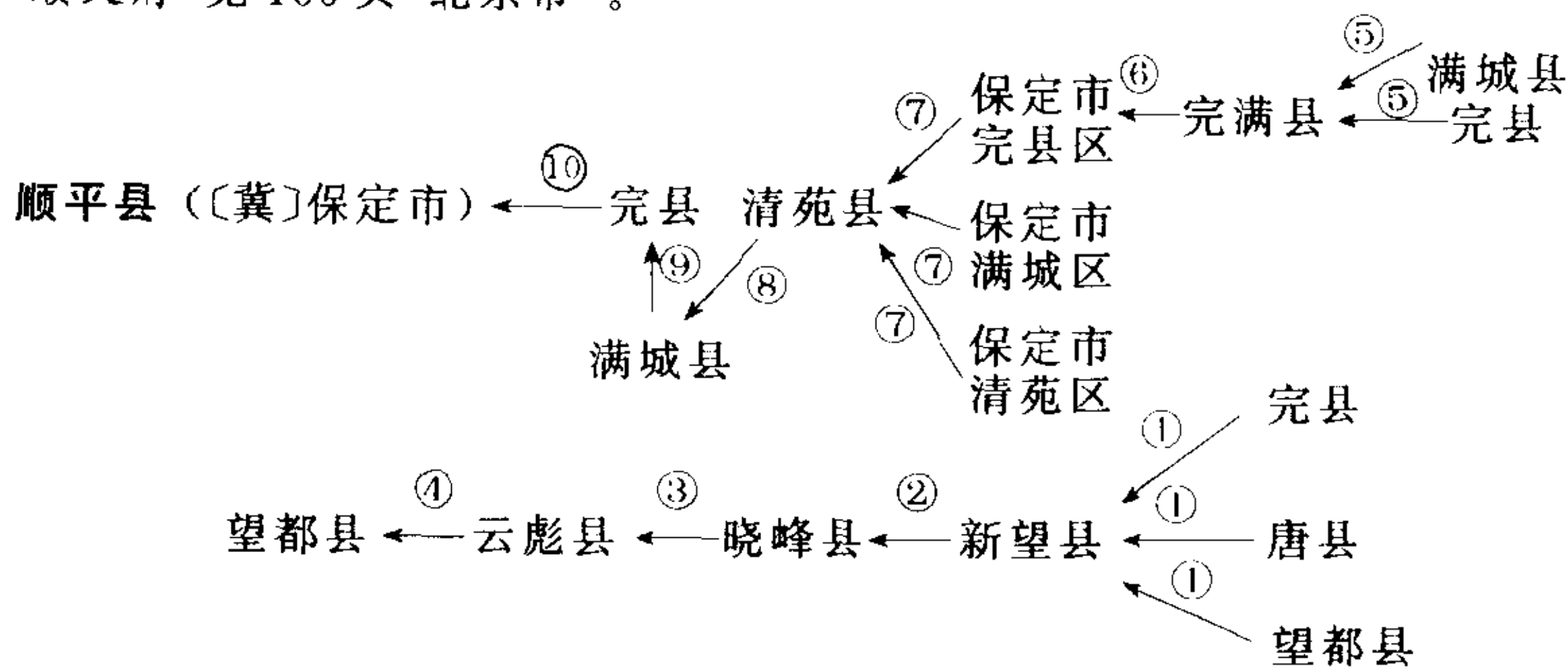
位于东经 $116^{\circ}28' \sim 116^{\circ}58'$ 、北纬 $40^{\circ}00' \sim 40^{\circ}08'$ 之间。

- ①民国初年称顺义县；抗日战争时期，先后建立三(河)通(县)顺(义)联合县、栾(平)昌(平)怀(柔)顺(义)联合县以及怀(柔)顺(义)联合县。
- ②1945年后，分别划为东顺义县，西顺义县。
- ③1949年3月东顺义、西顺义两县合并成立顺义县，隶河北省通州专区。
- ④1958年撤销顺义县，改设北京为顺义区。
- ⑤1960年撤销顺义区，恢复顺义县。
- ⑥1998年3月3日，经国务院批准，撤销顺义县，设立北京市顺义区。

民国初年隶京兆地方。1928年隶河北省。1947年隶东北人民行政委员会。1949年复隶河北省。1958年3月改隶北京市。

顺义县 见 566 页“顺义区”。

顺天府 见 166 页“北京市”。



位于东经 114°51'~115°18'、北纬 38°43'~39°08' 之间。

- ①1912年称完县；1941年7月析完县、望都县、唐县置新望县。
- ②1942年4月，新望县更名为晓峰县。
- ③1942年，晓峰县改称云彪县。
- ④1946年云彪县并入望都县。
- ⑤1958年6月完县、满城县合并称完满县。
- ⑥1958年11月完满县并入保定市，县城为保定市完县区。
- ⑦1960年8月保定市完县区、满城区、清苑区合并为清苑县
- ⑧1961年7月，析清苑县，复置满城县。
- ⑨1962年3月析满城县，恢复完县建制。
- ⑩1993年5月20日，经国务院批准，将完县更名为顺平县。

民国初年隶直隶省。1928年6月隶河北省。

顺宁县 见 85 页“凤庆县”、609 页“耿马傣族佤族自治县”。

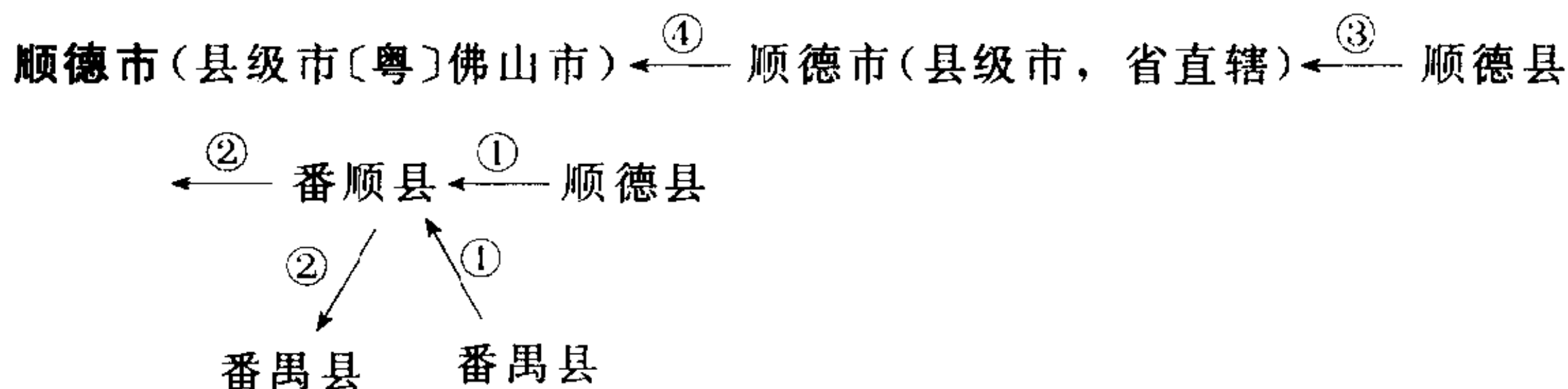
顺宁县右甸分县 见 437 页“昌宁县”。

顺宁府 见 437 页“昌宁县”、609 页“耿马傣族佤族自治县”。

顺昌县(〔闽〕南平市)

位于东经 117°30'~118°14'、北纬 26°39'~27°12' 之间。

公元 933 年(五代后唐长兴四年)升永顺场为县,定名顺昌,顺昌一名沿用至今。

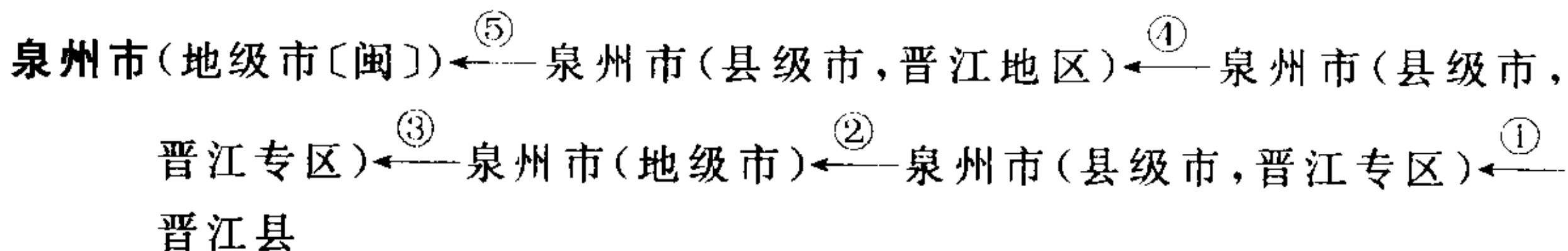


位于东经 113°00′~113°23′、北纬 22°40′~23°00′之间。

顺德意为顺天之德。

- ①1912 年称顺德县、番禺县;1958 年 12 月,顺德、番禺二县合并,成立番顺县。②1960 年 2 月撤销番顺县,复置顺德县、番禺县。③1992 年 3 月 26 日,经国务院批准,撤销顺德县,设立顺德市(县级市),由省直辖。④1995 年,顺德市(县级市)改为由省直辖,地级市代管。

顺德县(縣) 见 568 页“顺德市”、770 页“番禺市”。



位于东经 118.5°、北纬 24.9°。

因以北郊泉山(清源山)而得名。手工艺品以木偶著称,故有“中国木偶城”之称。历史上宗教兴盛,佛寺庵堂比比皆是,佛教、伊斯兰教、基督教、天主教、印度教、摩尼教和中国的道教的大量石刻和遗迹,处处可见,故有“世界宗教博物馆”之雅称。据记载,五代时节度使留从效拓建城垣,曾环植刺桐,又遍种于街衢巷陌,故有“刺桐城”之雅称。

- ①1912 年称晋江县;1950 年析晋江县城城区置泉州市(县级市),隶晋江专区,市、县并存。②1953 年泉州市升格为地级市。③1958 年泉州市改为县级市,隶晋江专区。④1970 年泉州市(县级市)改隶晋江地区。⑤1985 年泉州市升格为地级市,实行市管县体制。

下设丰泽区、洛江区和鲤城区(1997 年 6 月调整鲤城区的行政区划,增设丰泽区和洛江区)。

参见 621 页“晋江市”。

泉阳县 见 543 页“临泉县”。

泉南县(縣) 见 543 页“临泉县”。

泉陽縣 见 543 页“临泉县”。

禹州 见 569 页“禹州市”。

禹州市(县级市〔豫〕许昌市)←^③禹州市(县级市,省直辖)←^②禹县←^①禹州
位于东经 113°03′~113°39′、北纬 33°59′~34°24′之间。

①1913 年,改禹州为禹县。②1988 年 6 月,撤销禹县,建立禹州市(县级市),由省直辖。③1995 年禹州市(县级市)改为由省直辖,地级市代管。

禹县(縣) 见 569 页“禹州市”。

禹城市(县级市〔鲁〕德州市)←^③禹城市(县级市,省直辖)←^②禹城市(县级市,德州地区)←^①禹城县

位于东经 116°22′~116°45′、北纬 36°40′~37°12′之间。

公元 742 年(天宝元年)因阿阳城南 15 公里有禹故城而改祝阿县为禹城县。

①1912 年称禹城县;1993 年 9 月 9 日,经国务院批准,撤销禹城县,设立禹城市(县级市),隶德州地区。②1994 年 12 月 17 日,经国务院批准,禹城市(县级市)改由省直辖。③1995 年禹城市(县级市),改由省直辖,地级市代管。

禹城县(縣) 见 569 页“禹城市”、641 页“高唐县”。

禹都 见 623 页“夏县”。

後坪縣 见 176 页“务川仡佬族苗族自治县”、484 页“沿河土家族自治县”。

叙永厅 见 569 页“叙永县”。

叙永县(縣)(〔川〕泸州市) ← 叙永厅
← 永宁县

位于东经 105°10′~105°43′、北纬 27°39′~28°31′之间。

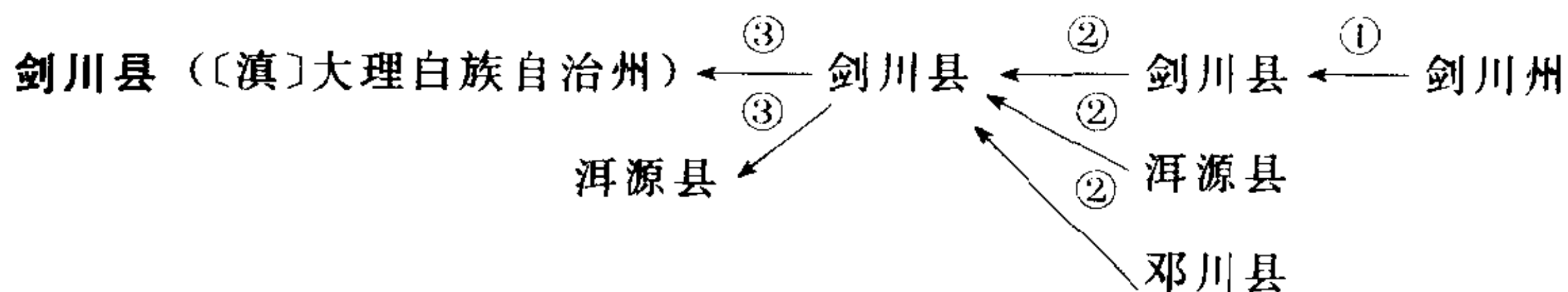
1912 年称叙永厅、永宁县;1913 年改为叙永县。

民国初年隶四川省。1950 年隶川南行署区。1952 年复隶四川省。

参见 299 页“兴文县”。

叙州府 见 500 页“宜宾县”。

剑川州 见 570 页“剑川县”。



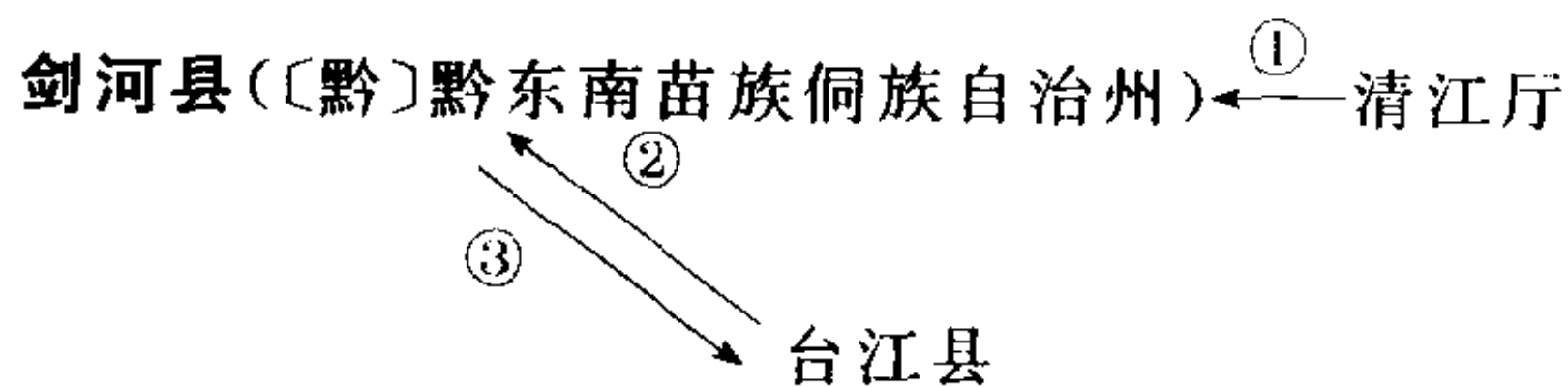
位于东经 $99^{\circ}28'$ ~ $100^{\circ}03'$ 、北纬 $26^{\circ}12'$ ~ $26^{\circ}41'$ 之间。

《康熙剑川州志》载：“剑川。西枕老君。东屏青崖，山镇全体，水列川形（即湖尾曲流三折），势者剑锋，形如‘川’字，州以此名。”后来州改县仍以“剑川”命名。

①1912年称剑川州；1913年改为剑川县。②1958年11月剑川县与洱源县、邓川县合并，仍称剑川县。③1961年10月，恢复剑川县，洱源县、邓川县二县合并称洱源县，并将原隶剑川县的乔后、源后邑等划归洱源县。

参见 575 页“洱源县”。

剑州 见 570 页“剑阁县”。

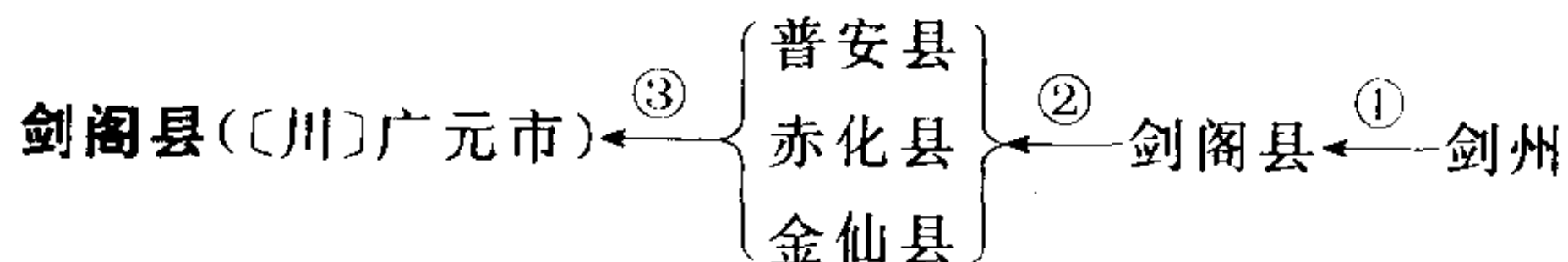


位于东经 $108^{\circ}16'$ ~ $109^{\circ}04'$ 、北纬 $26^{\circ}20'$ ~ $26^{\circ}56'$ 之间。

原名清江，苗族称勾鹅。剑河县名系苗寨勾鹅之谐音。

①1912年称清江厅；1914年改为剑河县。②1958年台江县并入剑河县。③1962年恢复台江县

参见 211 页“台江县”。

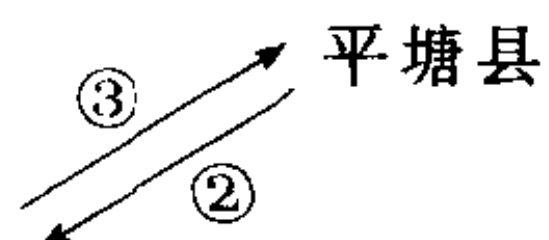


位于东经 $105^{\circ}09'$ ~ $105^{\circ}49'$ 、北纬 $31^{\circ}31'$ ~ $32^{\circ}17'$ 之间。

①1912年称剑州；1913年改为剑阁县。②1935年川陕革命根据地 will 将剑阁县划分为普安县、赤化县、金仙县。③不久，又恢复剑阁县。

民国初年隶四川省。1950年隶川北行署区。1952年复隶四川省。

独山州 见 571 页“独山县”。



独山县〔黔〕黔南布依族苗族自治州←—独山州

位于东经 107°18'~107°50'、北纬 25°12'~26°01'之间。

1912 年称独山州；1913 年改称独山县。②1958 年 12 月撤销平塘县，原平塘县槽渡河以东的行政区域并入独山县。③1961 年 8 月析独山县原平塘县的行政区域与析罗甸县的原平塘县行政区域，恢复平塘县。

参见 154 页“平塘县”、532 页“荔波县”。

独石口厅 见 472 页“沾源县”。

独石县 见 472 页“沾源县”。

南澳县

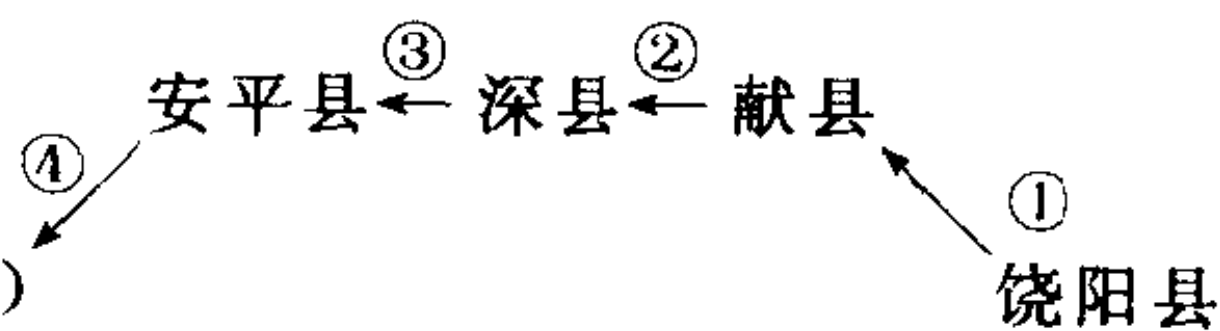
饶平县〔粤〕潮州市

位于东经 116°41'~117°11'、北纬 23°28'~24°14'之间。

公元 1477 年(明成化十三年)置县，县名沿用至今。取“饶永不瘠，平永不乱”之意。

1912 年称饶平县；1912 年析饶平县隆澳、深澳归南澳县。

参见 530 页“南澳县”。



饶阳县〔冀〕衡水市

位于东经 115°33'~115°51'、北纬 38°04'~38°21'之间。

①1912 年称饶阳县；1958 年 12 月 20 日撤销饶阳县，并入献县。②1960 年 3 月原饶阳县辖域大部并入深县。③1961 年 7 月析深县置安平县，原饶阳县辖域归安平县。④1962 年 1 月 1 日析安平县，恢复饶阳县建制。

民国初年隶直隶省。1928 年 6 月隶河北省。1938 年 5 月隶冀中区。1944 年 6 月隶晋察冀边区。1949 年 8 月复隶河北省。

参见 289 页“安平县”、796 页“献县”。

虎林县

①

饶河县〔黑〕双鸭山市

虎饶县←—饶河县

②

虎林县

位于东经 133°07'~134°20'、北纬 46°30'~47°34' 之间。

县境内的饶力河而得名。

①1912、1913 年称饶河县、虎林县；1958 年撤销饶河县、虎林县建制，合并成立虎饶县。②1964 年撤销虎饶县，恢复饶河县、虎林县。

1912 年隶吉林省。1933 年隶伪满吉林省。1934 年隶伪满三江省。1939 年隶伪满东安省。1945 年克复后隶合江省。1949 年隶松江省。1954 年隶黑龙江省。

参见 427 页“虎林市”。

肱滨县 见 825 页“满洲里市”。

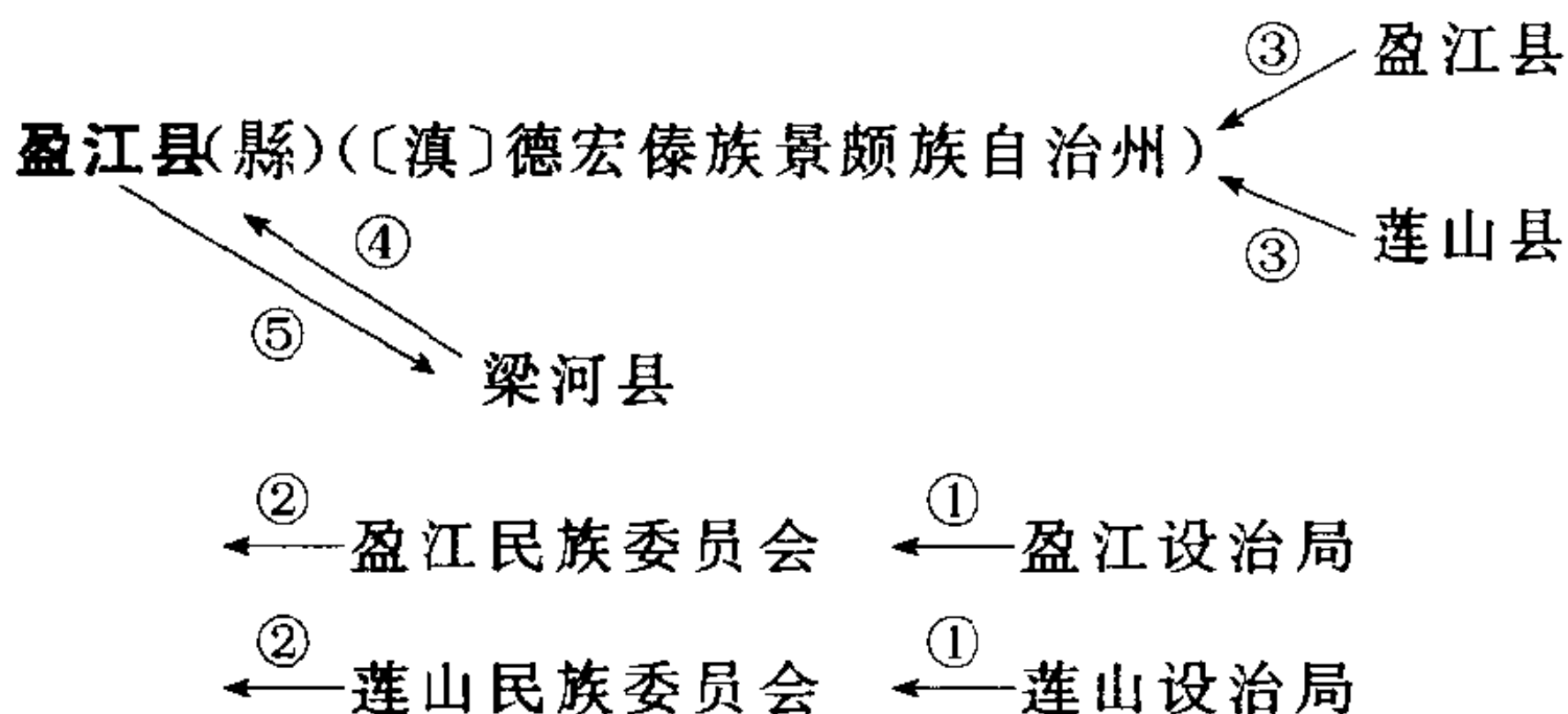
肱滨府 见 825 页“满州里市”。

胜霸县 见 919 页“霸州市”。

盈江民族委员会 见 572 页“盈江县”。

盈江民族委員會 见 572 页“盈江县”。

盈江设治局 见 572 页“盈江县”。



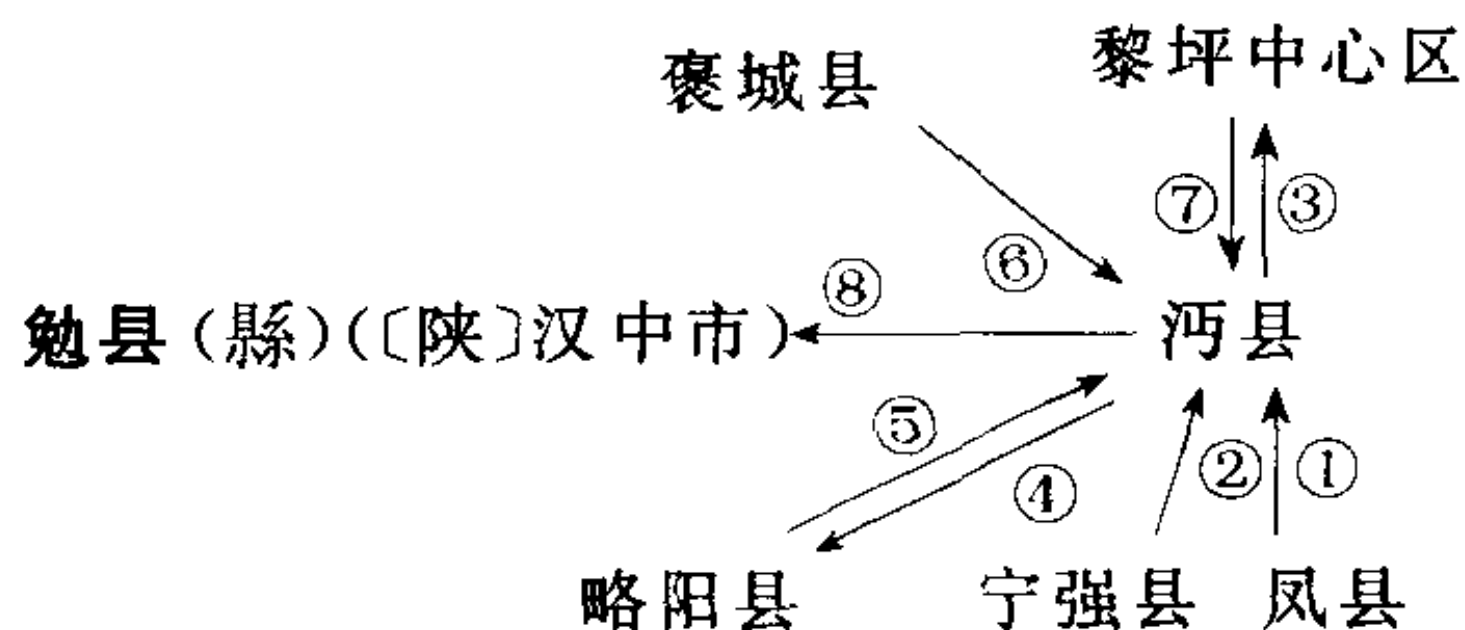
位于东经 97°31'~98°15'、北纬 24°24'~25°20' 之间。

因境内大盈江贯流全境而得名。

①1932 年分属盈江设治局、莲山设治局。1950 年分属盈江民族委员会、莲山民族委员会。②1951 年分属盈江县、莲山县。③1958 年盈江县与莲山县合并，称盈江县。④1958 年撤销梁河县，分别并入盈江县、腾冲县、潞西县。⑤1961 年恢复梁河县。

参见 734 页“梁河县”。

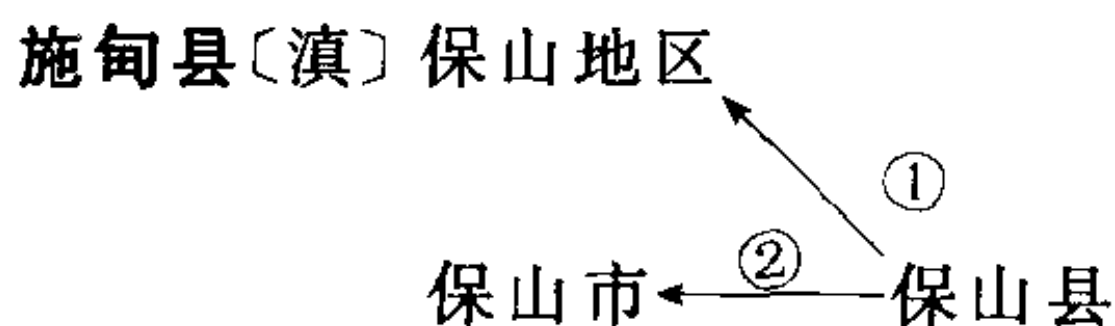
盈江設治局 见 572 页“盈江县”。



位于东经 106°21'~106°57'、北纬 32°33'~33°38' 之间。

原沔县因沔水而得名,后因“沔”生僻难认,1964年9月10日,经国务院批准,改为“勉县”。

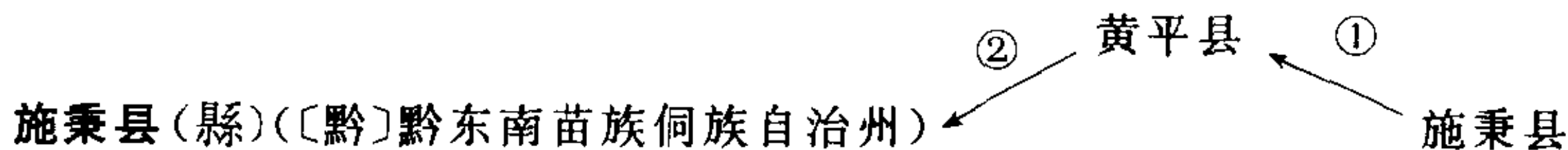
- ①公元 1374 年(明洪武七年)始称“沔县”;1953 年将凤县二沟乡划归沔县。
- ②1954 年将宁强县启宁乡划归沔县。
- ③1954 年将沔县的小河庙、漆树坝、房家湾乡划归黎坪中心区。
- ④1956 年将沔县茶店乡黑河坝村划归略阳县。
- ⑤1956 年将略阳县的黑河坝乡小砭河村划归沔县。
- ⑥1958 年 11 月将原褒城县的金泉、贾村坝、纪寨、长寨、杜寨、段家坝、老道寺、杨家湾、红庙寨、栗子坝、黑潭子等 11 个管理区划归沔县。
- ⑦1958 年 11 月将黎坪中心区的漆树坝、大河坝、小河庙、唐家坝等 4 个管理区划归沔县。
- ⑧1964 年 9 月 10 日沔县更名为勉县。



位于东经 98°54'~99°21'、北纬 24°16'~25°00' 之间。

- ①1912 年称保山县;1962 年 12 月 1 日析保山县南部的酒房、太平、由旺、姚关、施甸等地置施甸县。
- ②1983 年 3 月撤销保山县,设立保山市(县级)。

参见 562 页“保山市”。



位于东经 107°52'~108°28'、北纬 26°46'~27°21' 之间。

- ①1912 年称施秉县;1958 年 12 月并入黄平县。
- ②1962 年 10 月恢复施秉县。

参见 690 页“黄平县”。

恰卡错(錯) 见 670 页“桑日县”。

恰克满设治局 见 823 页“新源县”。

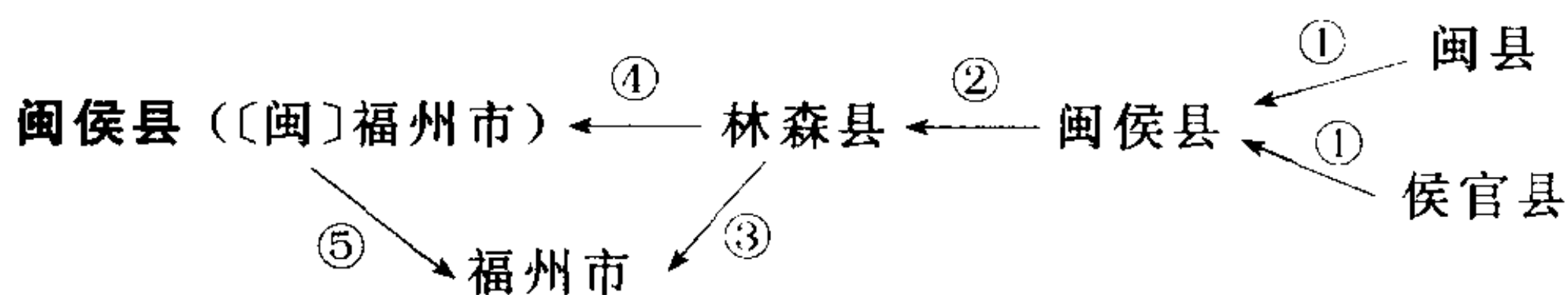
恰克满設治局 见 823 页“新源县”。

闻喜县(〔晋〕运城地区)

位于东经 $110^{\circ}59'$ ~ $111^{\circ}37'$ 、北纬 $35^{\circ}09'$ ~ $35^{\circ}34'$ 之间。

参见 513 页“垣曲县”。

闽县 见 574 页“闽侯县”、830 页“福州市”。



位于东经 $118^{\circ}00'$ ~ $119^{\circ}27'$ 、北纬 $25^{\circ}47'$ ~ $26^{\circ}37'$ 之间。

①1912 年称闽县、侯官县；1913 年 3 月二县合并称闽侯县。②1944 年为纪念已故国民政府主席林森，改名为林森县。③1946 年析古楼、大根、小桥、台江、仓山五个区置福州市(省辖市)。④1950 年 4 月恢复闽侯县名。⑤1955 年划义序、盘屿、吴山、阳岐归福州市；1960 年马尾镇划归福州市；1962 年划石牌乡、建新乡、亭江镇、琅岐岛归福州市；1971 年划螺州镇、城门乡归福州市。

参见 830 页“福州市”。

闽海省

1933 年 11 月，国民革命军第十九路军在福州成立中华共和国人民革命政府，将福建划为四个省，闽海省是其中的一个。另三个省为龙汀省、延建省、兴泉省。1934 年 1 月，革命失败。

闽清县(〔闽〕福州市)

位于东经 $118^{\circ}29'$ ~ $119^{\circ}08'$ 、北纬 $25^{\circ}55'$ ~ $26^{\circ}32'$ 之间。

简称“梅”。县境有梅溪，与闽江汇合，江水清溪水也清，遂定名为闽清县。

1912 年称闽清县，县名沿用至今。

闽贛省

1931~1934 年，第二次国内革命战争时期，曾建闽贛省。

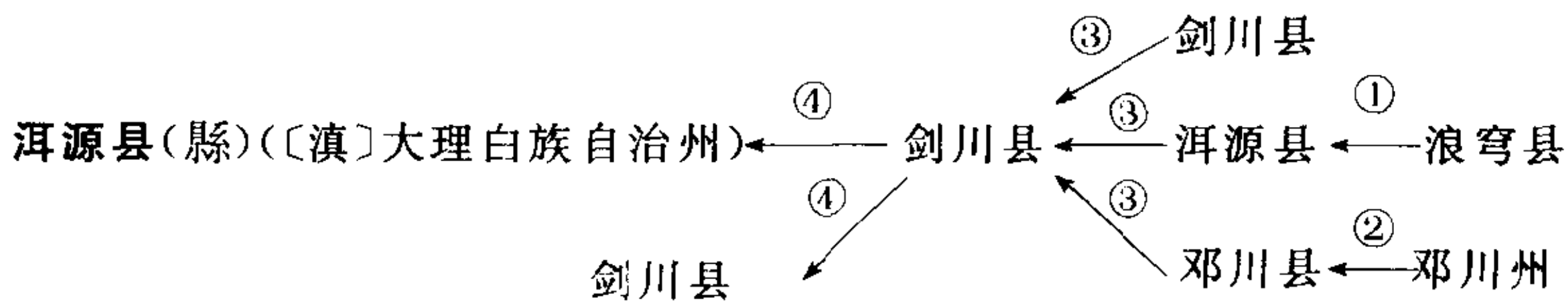
炳辉县 见 56 页“天长市”。

炳輝縣 见 56 页“天长市”。

洼乌分州(隶会理州) 见 267 页“会东县”。

洼乌分县 见 267 页“会东县”。

洹 洹 洹 司 见 267 页“会东县”。



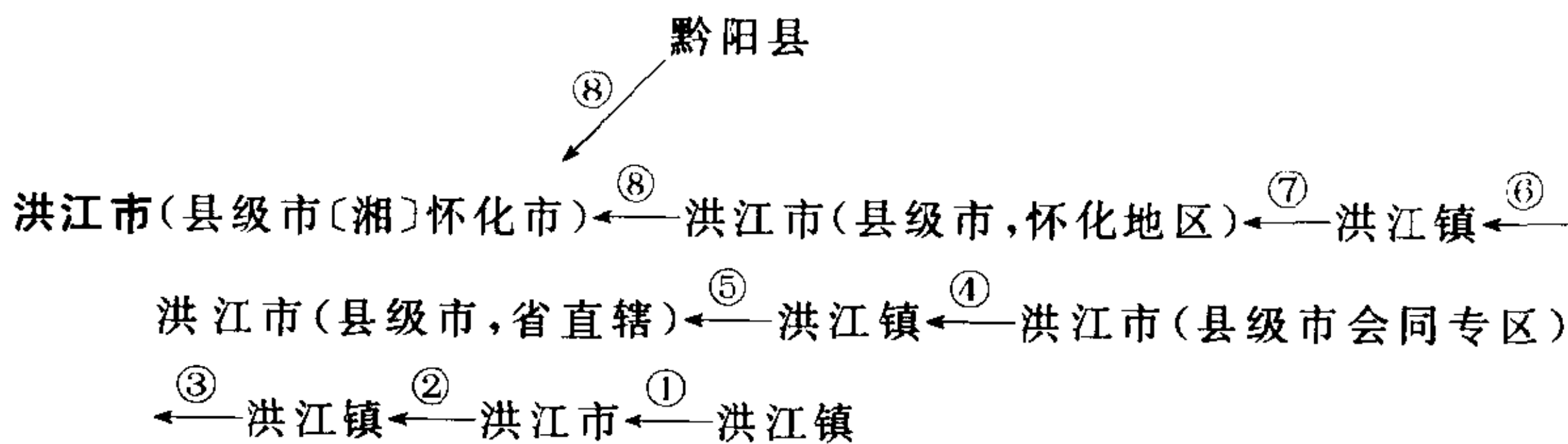
位于东经 99°32'~100°20'、北纬 25°48'~26°26' 之间。

①1912 年称浪穹县；1913 年改为洱源县。②1912 年称邓川州；1913 年改为邓川县。③1958 年剑川县、洱源县、邓川县合并，称剑川县。④1961 年 10 月恢复剑川县；洱源县、邓川县合并，称洱源县。

参见 570 页“剑川县”。

洪山县(縣) 见 420 页“枣阳市”。

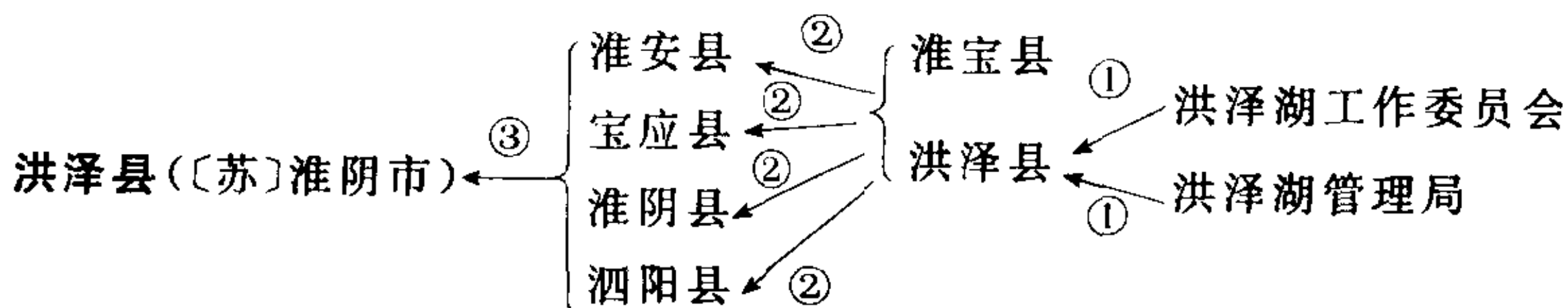
洪口特别区(區) 见 673 页“通江县”。



位于东经 109°32'~110°31'、北纬 26°59'~27°29' 之间。

因境内有洪江镇而得名。

①民国时期设江洪镇；1949 年 11 月 1 日建市，称洪江市。②1950 年 3 月改市为镇，称洪江镇。③1950 年 12 月 1 日改洪江镇升为县级市。④1953 年 6 月市复改为镇。⑤1953 年 12 月 1 日镇又升为市。⑥1956 年 5 月再次市改为镇。⑦1979 年 9 月，经国务院批准，恢复洪江市(县级市)，隶怀化地区。⑧1997 年 11 月 29 日，经国务院批准，撤销洪江市和黔阳县，合并设立新的洪江市(县级)，隶怀化市。



本县位于东经 $118^{\circ}29'$ ~ $119^{\circ}09'$ 、北纬 $33^{\circ}03'$ ~ $33^{\circ}24'$ 之间。

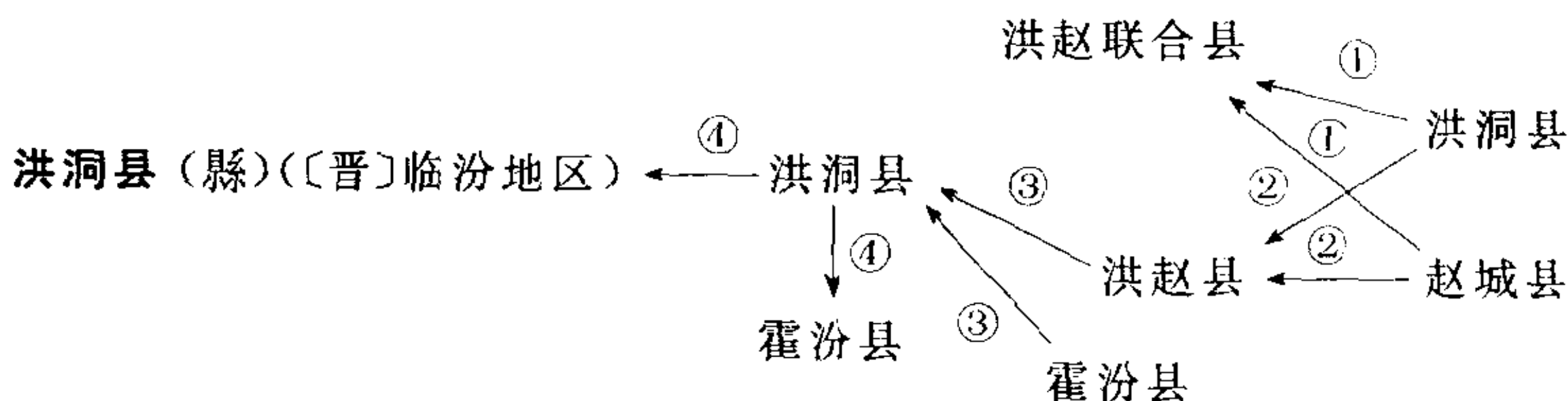
- ①抗日战争时期新四军在洪泽湖周围开辟了淮北、淮南抗日根据地；1940年在湖东建立淮宝县；1941年5月在湖区建立洪泽湖工作委员会和洪泽湖管理局；1942年春改为洪泽县。②1950年初二县先后撤销，辖区分别划给淮安县、宝应县、淮阴县、泗阳县。③1956年以原洪泽县全部和淮宝县的一部分重建洪泽县。

洪泽湖工作委员会 见 575 页“洪泽县”。

洪泽湖管理局 见 482 页“泗洪县”、575 页“洪泽县”。

洪赵县 见 576 页“洪洞县”。

洪赵联合县 见 576 页“洪洞县”。

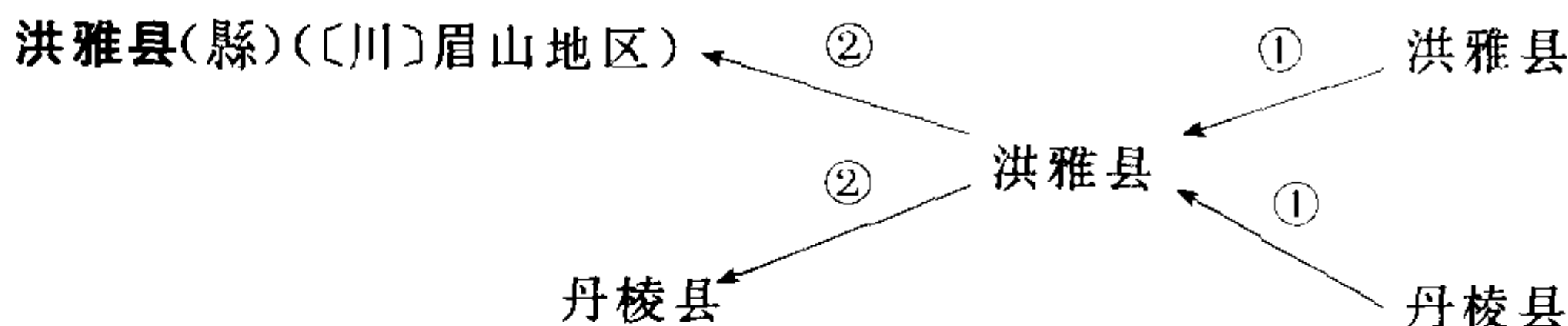


位于东经 $110^{\circ}22'$ ~ $111^{\circ}54'$ 、北纬 $36^{\circ}06'$ ~ $36^{\circ}32'$ 之间。

- ①1912年称洪洞县、赵城县；1945年8月洪、赵两县铁路以西地区成立了洪赵联合县。②1954年7月1日洪洞县、赵城县合并，成立洪赵县。③1958年10月洪赵县与霍汾县合并，成立洪洞县。④1959年9月二县分治，恢复洪洞县与霍汾县建制。

1912年隶山西省。1941年隶太岳区。1949年复隶山西省。

参见 369 页“汾西县”、887 页“霍州市”。

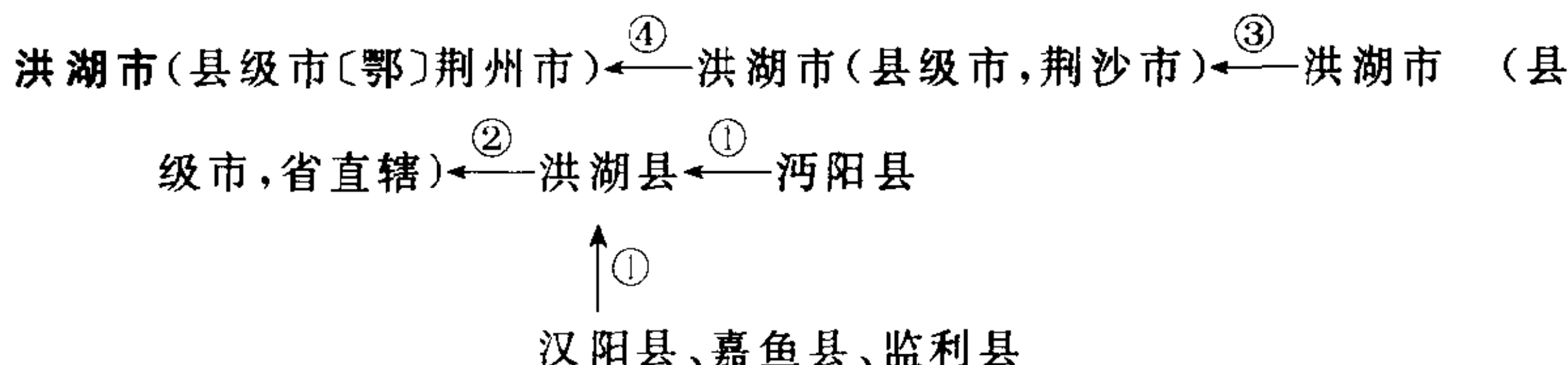


位于东经 $102^{\circ}49'$ ~ $103^{\circ}47'$ 、北纬 $29^{\circ}24'$ ~ $30^{\circ}01'$ 之间。

- ①1912年称洪雅县；1959年3月22日丹棱县并入洪雅县。②1962年10月20日二县分治，恢复洪雅县、丹棱县，各领辖原地。

1912年隶四川省。1950年隶川西行署区。1952年复隶四川省。

参见 101 页“丹棱县”。



位于东经 113°07' ~ 114°05'、北纬 29°39' ~ 30°12' 之间。

①1951 年 5 月,经国务院批准,将沔阳县东荆河以南区域,以及汉阳县、嘉鱼县、监利县三县接壤区域各划出一部分,置洪湖县。②1987 年 7 月,经国务院批准,撤销洪湖县,设立洪湖市(县级市),由省直辖。③1995 年洪湖市(县级市)改为由省直辖,荆沙市代管。④1996 年 11 月 20 日荆沙市更名为荆州市,洪湖市(县级市)改为由省直辖,荆州市代管。

洪湖县(縣) 见 174 页“仙桃市”、577 页“洪湖市”。

洪溪县(縣) 见 587 页“美姑县”。

洪赵县 见 576 页“洪洞县”。

洪赵联合县 见 576 页“洪洞县”。

洪泽湖工作委员会 见 575 页“洪泽县”。

洪泽湖管理局 见 482 页“泗洪县”、575 页“洪泽县”。

洪泽县 见 575 页“洪泽县”。

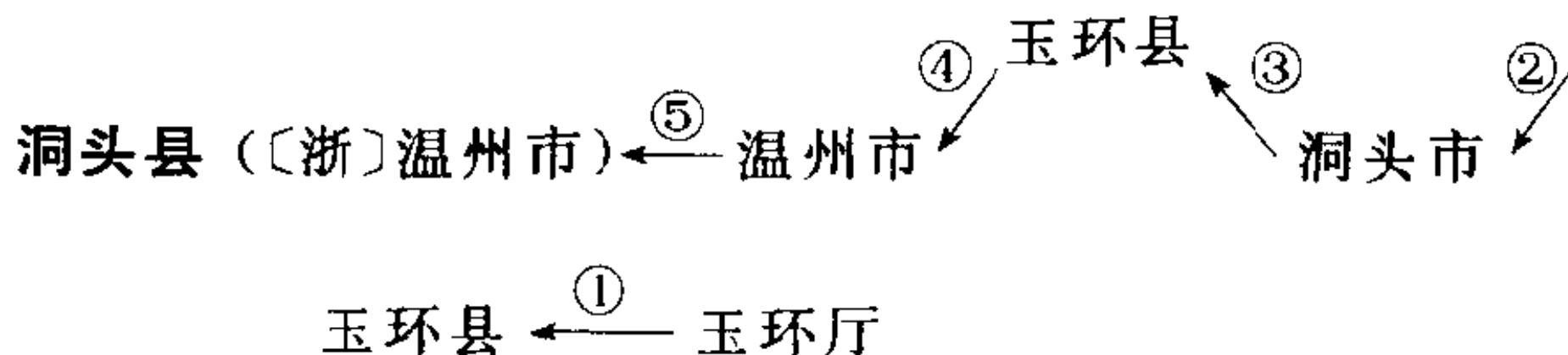
涓川县(縣) 见 99 页“长葛市”。

洞口县(縣)(〔湘〕邵阳市) ← 武冈县

位于东经 110°08' ~ 110°57'、北纬 26°51' ~ 27°22' 之间。

1912 年称武冈县;1952 年析武冈县北部地区置洞口县。

参见 399 页“武冈市”。



位于东经 120°56' ~ 121°15'、北纬 27°41' ~ 28°01' 之间。

①1912 年称玉环厅;同年改为玉环县;②1953 年 6 月 10 日,经中央人民政府批准,析玉环县置洞头县。③1958 年 5 月,经国务院批准,撤

销洞头县,复并入玉环县。④1959年4月原洞头县辖区划归温州市。

⑤1964年11月,经国务院批准,恢复洞头县建制。

参见130页“玉环县”。

洞头县 见130页“玉环县”、577页“洞头县”。

洵阳县 见272页“旬阳县”。

洵陽縣 见272页“旬阳县”。

洛口县(縣) 见197页“宁都县”。

黄龙县

洛川县(縣)(〔陕〕延安市)

位于东经 $109^{\circ}18'$ ~ $109^{\circ}45'$ 、北纬 $35^{\circ}21'$ ~ $36^{\circ}04'$ 之间。

县名源于洛河。

1912年称洛川县;1948年划洛川县东部地区归黄龙县。

隶陕西省(1948年4月~1949年10月曾隶陕甘宁边区)。

参见689页“黄龙县”。

洛扎县(〔藏〕山南地区)

- ← 多宗
- ← 僧格宗
- ← 拉康溪

位于东经 $90^{\circ}21'$ ~ $91^{\circ}32'$ 、北纬 $27^{\circ}58'$ ~ $28^{\circ}34'$ 之间。

因位于喜马拉雅山脉南麓而得名。

1912年称多宗、僧格宗、拉康溪;1960年4月二宗一溪合并成立洛扎县。

1912年后隶西藏办事长官辖区。1914年后隶西藏地方。1956年隶西藏自治区筹备委员会。1965年9月隶西藏自治区。

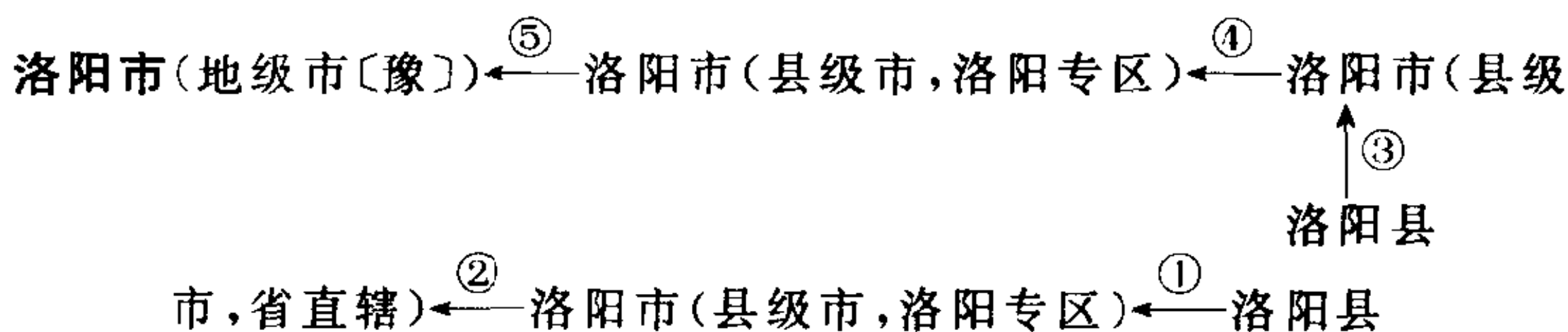
洛北县(縣) 见578页“洛宁县”。

洛宁县(〔豫〕洛阳市)

- ← ③ 洛南县
- ← ③ 洛北县
- ← ② 洛宁县
- ← ① 永宁县

位于东经 $111^{\circ}08'$ ~ $111^{\circ}50'$ 、北纬 $34^{\circ}05'$ ~ $34^{\circ}38'$ 之间。

①1912年称永宁县;1913年,因永宁县与四川永宁道重名,又因洛河流经县境,故改永宁县为洛宁县。②1947年洛宁解放后,分设洛南县、洛北县。③1949年3月,洛南、洛北两县合并为洛宁县。



位于东经 112.4°、北纬 34.6°。

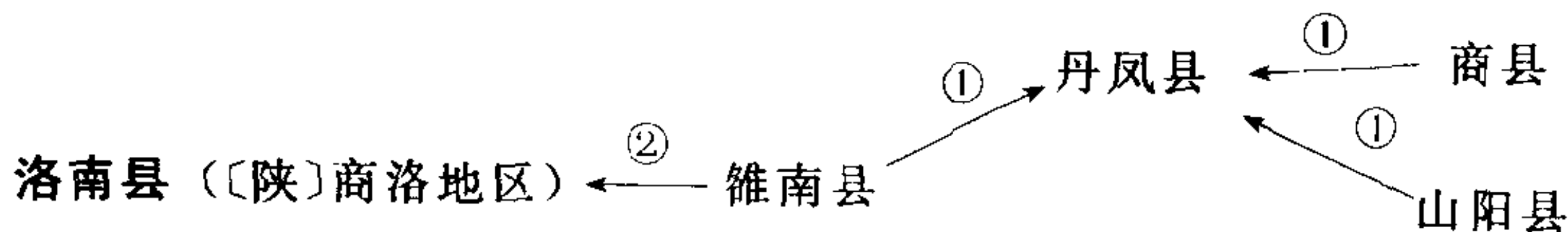
因历史上先后有东周、东汉、曹魏、西晋、北魏、隋、唐、后梁、后唐 9 个王朝在此定都,故有“九朝古都”之称。洛阳因位于豫西山区的一块小盆地,四周有函谷关、广成关、伊阙关、大谷关、旱辕关、旋门关、小平津关、孟津关等 8 个关,故称“八关都邑”。又因著名的“富才雄”,“建安七子”,“三曹父子”,“竹林七贤”,“金谷二十四友”等集中于此,被视为中国文化古都之一;由于著名诗人描绘洛阳的诗篇众多,有“诗都”之称。洛阳特产牡丹,为著名的“牡丹城”。

- ①1912 年称洛阳县;1949 年析洛阳县城区置洛阳市(县级市),市县并存。
- ②1954 年洛阳市(县级市)改为由省直辖。
- ③1955 年撤销洛阳县,部分辖区并入洛阳市,其余辖区并入孟津县、偃师县、宜阳县。
- ④1958 年洛阳市(县级市)隶洛阳专区。
- ⑤1965 年洛阳市升格为地级市;1986 年 4 月,撤销洛阳地区,原洛阳地区的一部分辖县隶洛阳市;其他辖县归隶三门峡市。

下设老城区、西工区、吉利区、郊区、涧西区和瀍河回族区。

洛阳县 见 257 页“伊川县”、511 页“孟津县”、579 页“洛阳市”。

洛麦溪 见 424 页“拉萨市”。



位于东经 109°44'~110°40'、北纬 33°52'~34°25' 之间。

公元 583 年(隋开皇三年),因县城在洛河之南,故称洛南县。

- ①1912 年称雒南县;1949 年 7 月 12 日析雒南县、商县、山阳县各一部置丹凤县。
- ②1964 年 9 月 10 日,因“雒”生僻难认,经国务院批准,改回历史上曾用过的洛南县。

隶陕西省(土地革命战争时期曾隶鄂陕边区)。

洛南县(县)〔豫〕见 578 页“洛宁县”。

洛浦县(县)(〔新〕和田地区)

位于东经 $70^{\circ}59'$ ~ $81^{\circ}83'$ 、北纬 $36^{\circ}30'$ ~ $39^{\circ}29'$ 之间。

因县城在洛浦庄而得名。繁体地名为洛浦縣。

1902 年建县以来,县名一直沿用至今。

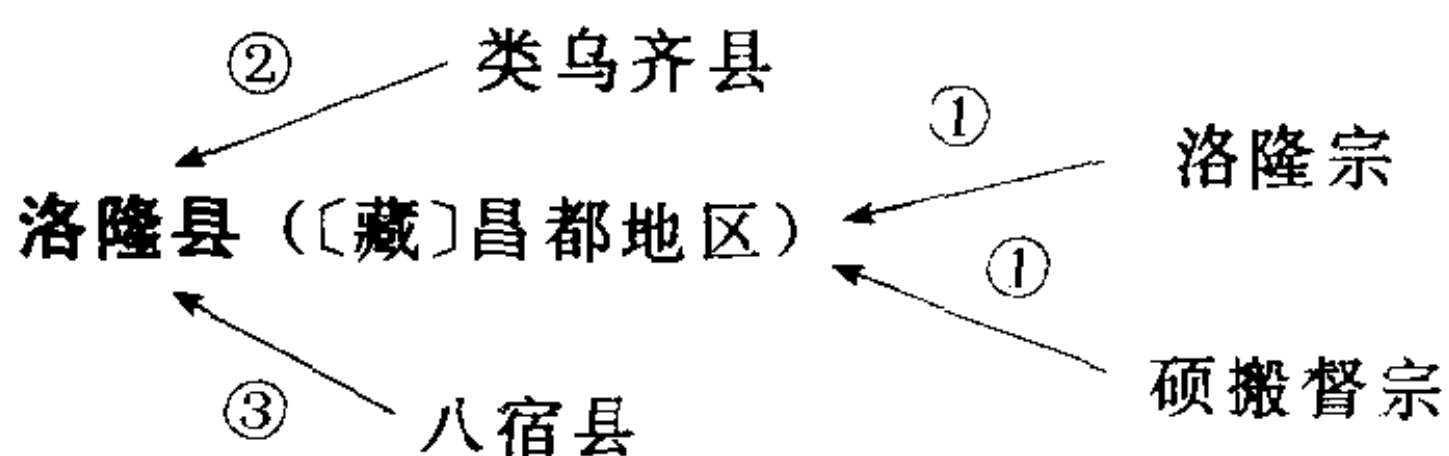
1912 年隶新疆省。1955 年隶新疆维吾尔自治区。

洛麥谿 见 424 页“拉萨市”。

洛陽市 见 579 页“洛阳市”。

洛陽縣 见 257 页“伊川县”、511 页“孟津县”、579 页“洛阳市”。

洛隆宗 见 580 页“洛隆县”。



位于东经 $95^{\circ}20'$ ~ $96^{\circ}32'$ 、北纬 $30^{\circ}15'$ ~ $31^{\circ}15'$ 之间。

“洛隆”意为“南谷”或“南川”。

①1950 年 11 月 20 日分别成立洛隆宗、硕搬督宗;1959 年 11 月 30 日,合并成立洛隆县。②1964 年将类乌齐县的玛利区划归洛隆县。③1959 年 12 月将八宿县部分地划归洛隆县。

民国初年隶川边特别区。1939 年隶西康省。1950 年隶昌都地区。1956 年隶西藏自治区筹备委员会。1965 年 9 月隶西藏自治区。

参见 2 页“八宿县”、588 页“类乌齐县”。

洛甯縣 见 578 页“洛宁县”。

洮西设治局 见 715 页“康乐县”。

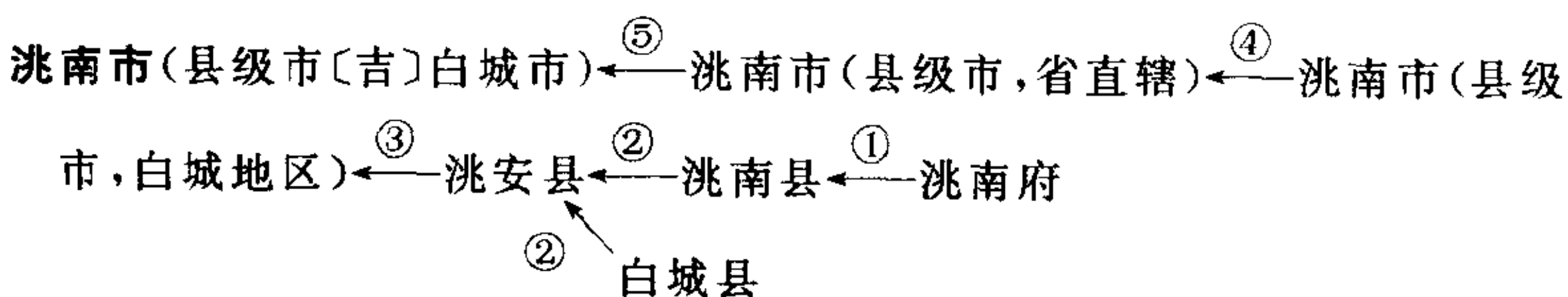
洮西設治局 见 715 页“康乐县”。

洮州厅(廳) 见 426 页“卓尼县”、450 页“迭部县”、547 页“临潭县”、801 页“碌曲县”。

洮安县(縣) 见 180 页“白城市”、580 页“洮南市”。

洮江县 见 317 页“玛曲县”、801 页“碌曲县”。

洮沙县(縣) 见 543 页“临洮县”。



位于东经 121°38'~123°20'、北纬 45°03'~46°01'之间。

因地处洮儿河南岸,故称洮南。

①1912年称洮南府;1913年改洮南府为洮南县。②1958年10月,洮南县与原白城县12个乡合并为洮安县。③1987年5月21日,经国务院批准,撤销洮安县,设立洮南市(县级市),隶白城地区。④1993年6月14日,经国务院批准,洮南市(县级市)改为由省直辖。⑤1995年洮南市(县级市)改为由省直辖,地级市代管。

民国初年隶奉天省。1929年隶辽宁省。1932年隶伪满奉天省。1934年隶伪满龙江省。1945年光复后曾先后隶龙江省、嫩江省、辽北省和黑龙江省。1954年6月隶吉林省。

洮南县(县) 见 580 页“洮南市”。

洮南府 见 580 页“洮南市”。

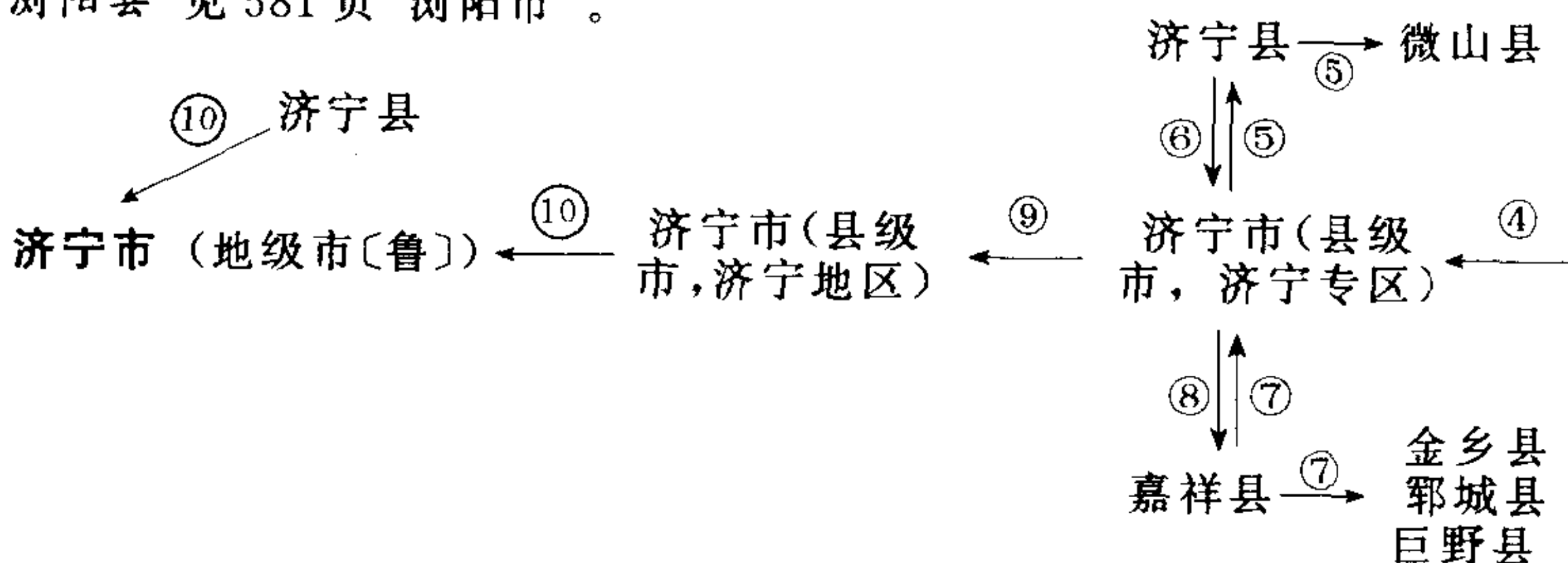
浏阳市(县级市〔湘〕长沙市)←②—浏阳市(县级市,省直辖)←①—浏阳县

位于东经 113°10'~114°15'、北纬 27°51'~28°34'之间。

公元 707 年(唐景龙三年)县治在淮川,元初,曾迁县治于居陵镇。淮川镇和居陵镇都在浏水北岸,古时水之北为阳,故称浏阳。浏阳花炮远销东南亚,故有“花炮之乡”之美称。

①1912年称浏阳县;1993年1月16日,经国务院批准,撤销浏阳县,设立浏阳市(县级市),由省直辖。②1995年浏阳市(县级市)改为由省直辖,地级市代管。

浏阳县 见 581 页“浏阳市”。



济宁市(县级市,滕县专区)←③—济宁市(县级市,鲁中南行署)←②—济

宁县←①—济宁州

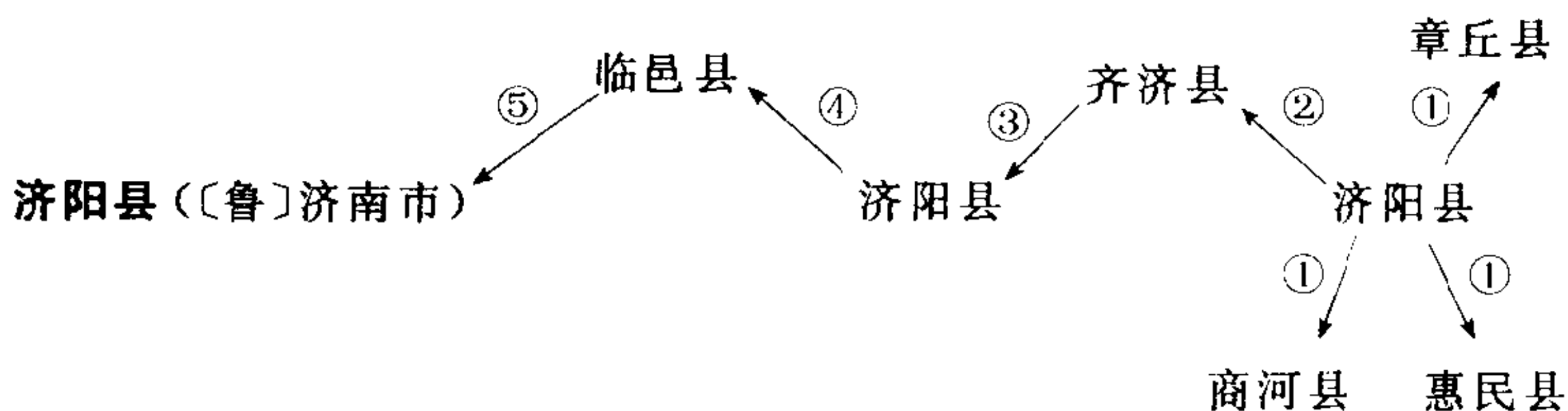
位于东经 116.5°、北纬 35.4°。

- ①1912年称济宁州；1913年改为济宁县。②1949年以济宁县城区设济宁市(县级市)，隶鲁中南行署。③1950年济宁市(县级市)改隶滕县专区。④1953年济宁市(县级市)改隶济宁专区。⑤1958年撤销济宁县，一部分并入济宁市，一部分并入微山县。⑥1965年重设济宁县。⑦1958年撤销嘉祥县，一部分并入济宁市，其他部分分别并入金乡县、郓城县、巨野县。⑧1961年恢复嘉祥县。⑨1970年济宁专区改称济宁地区，济宁市(县级市)隶济南地区。⑩1983年10月济宁市升格为地级市，实行市管县体制。

下设市中区、任城区(1993年12月14日，经国务院批准，将济宁市郊区更名为任城区)。

济宁州 见581页“济宁市”。

济宁县 见581页“济宁市”。

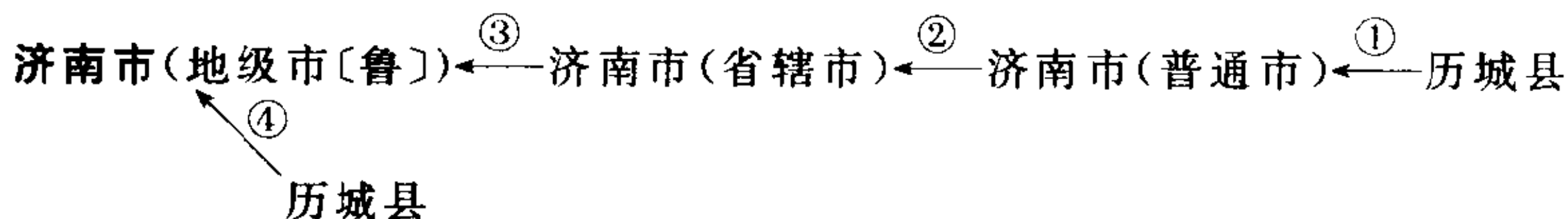


位于东经 $116^{\circ}52' \sim 117^{\circ}27'$ 、北纬 $36^{\circ}47' \sim 37^{\circ}15'$ 之间。

因地处济水(今黄河)之北，故称名济阳县。

- ①1912年称济阳县；抗日战争和解放战争期间，将济阳县黄河以东5个乡划归章丘县；东北边境的十几个村庄分别划归惠民县和商河县。②1943年济阳县并入齐济县。③1944年恢复济阳县。④1958年济阳县并入临邑县。⑤1960年10月1日恢复济阳县。

参见540页“临邑县”。



位于东经 117.0° 、北纬 36.6° 。

据《名泉碑记》，济南有名泉72处，另外还有诸泉20多处，人工泉8处，故有“泉城”之称。

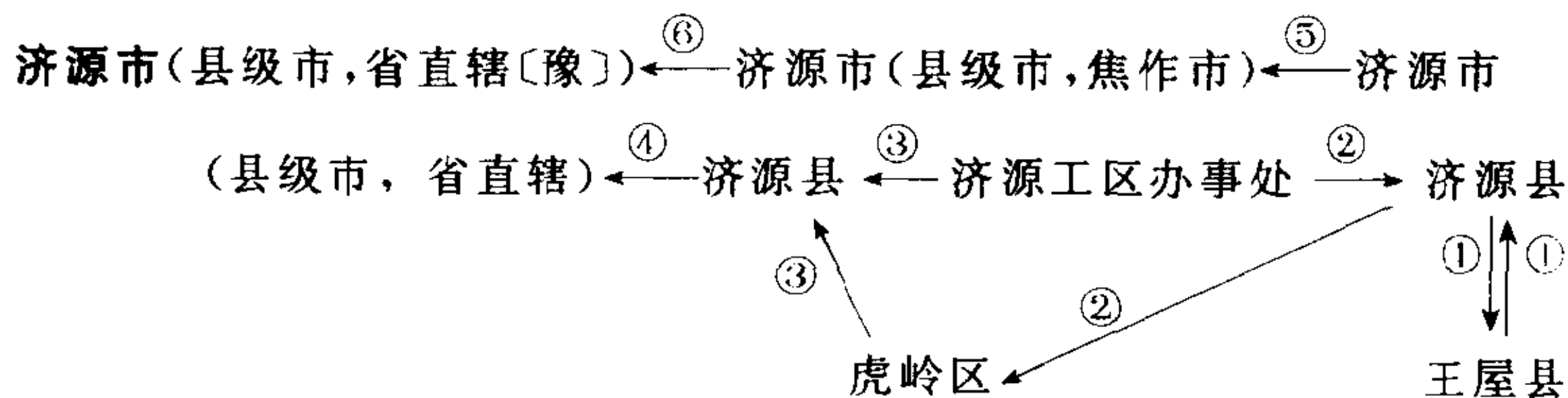
- ①1912年称历城县；1929年析历城县城城区置济南市(普通市)②1930年济南市改为省辖市。③1949年济南市改为地级市。④1987年撤销

历城县,并入济南市。

下设天桥区、历下区、历城区(1989年10月长清县的桑梓镇、蕪家乡、大吴乡划归济南市历城区)、市中区和槐荫区。

参见98页“长清县”、273页“齐河县”。

济源工区办事处 见583页“济源市”。



位于东经 112°02'~112°45'、北纬 34°54'~35°17' 之间。

因济水源于此地,故称济源。

①1943年2月,从济源县西部析置王屋县;1947年7月,王屋县并回济源县。②1975年5月,济源县城设置济源工区办事处;从济源县析置虎岭区。③1977年5月,济源工区办事处、虎岭区同时撤销,归济源县。④1988年6月,撤销济源县,建济源市。⑤1995年济源市(县级市)改为省直辖,地级市代管。⑥1997年济源市(县级市)改为由省直辖。

济源县 见583页“济源市”。

洋县(縣)([陕]汉中市)

位于东经 107°32'~108°03'、北纬 33°13'~33°43' 之间。

以川命名县名。归治在祥河之上,后改“祥”为“洋”,称“洋川”,“洋县”一名由来此而来。

公元1370年(明洪武三年)置县以来,县名沿用至今。

参见70页“太白县”、352页“佛坪县”。

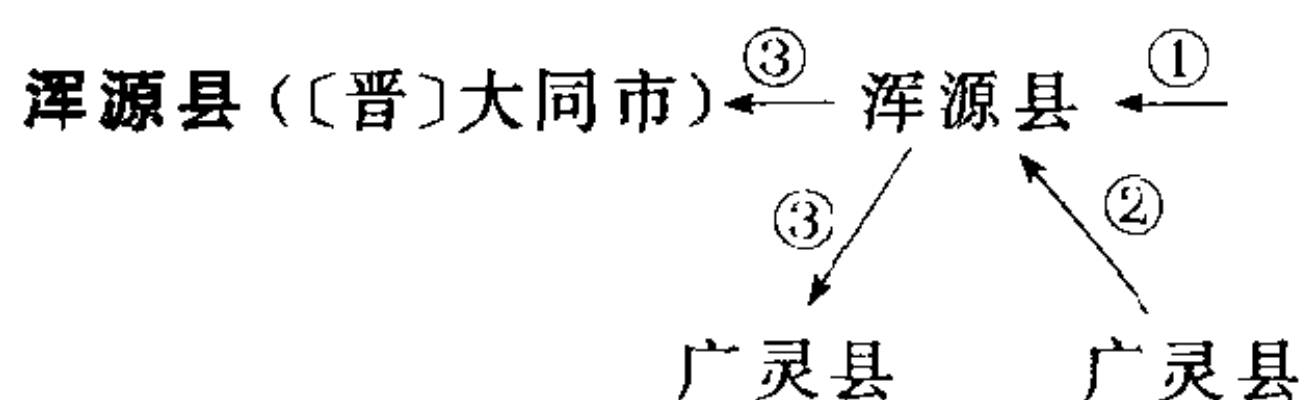
洋泾区[沪] 见325页“杨浦区”、522页“南市区”、650页“浦东新区”、691页“黄浦区”。

洋涇區[沪] 见325页“杨浦区”、522页“南市区”、650页“浦东新区”、691页“黄浦区”。

浑江市 见539页“临江市”。

浑江市临江区 见539页“临江市”。

浑源州 见584页“浑源县”。



位于东经 $113^{\circ}23'$ ~ $113^{\circ}58'$ 、北纬 $39^{\circ}22'$ ~ $39^{\circ}52'$ 之间。

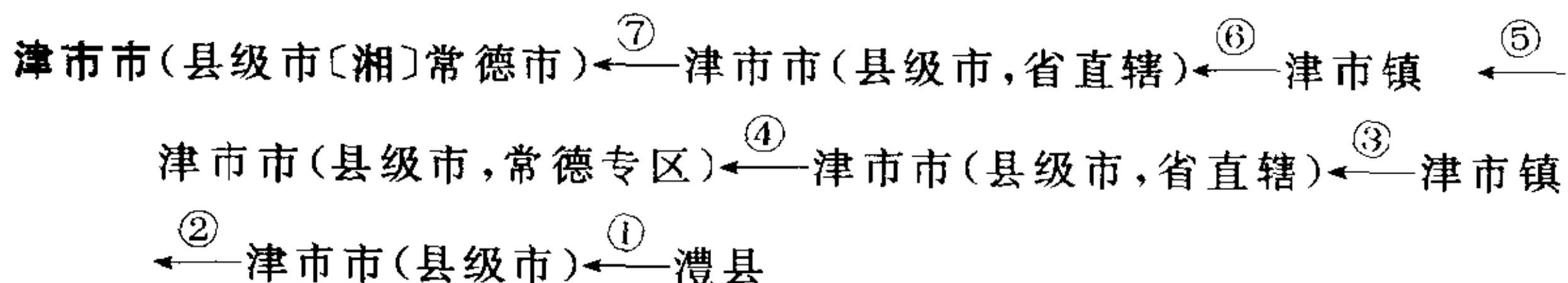
①1912年浑源县改为浑源县。②1958年撤销广灵县,并入浑源县。③1959年恢复浑源县与广灵县原建制。

1912年隶山西省。1938年隶冀晋区。1949年隶察哈尔省。1952年11月复隶山西省。

津门 见 57 页“天津市”。

津东区 见 160 页“东丽区”。

津北区(區) 见 166 页“北辰区”。



位于东经 $111^{\circ}46'$ ~ $112^{\circ}01'$ 、北纬 $29^{\circ}16'$ ~ $29^{\circ}39'$ 之间。

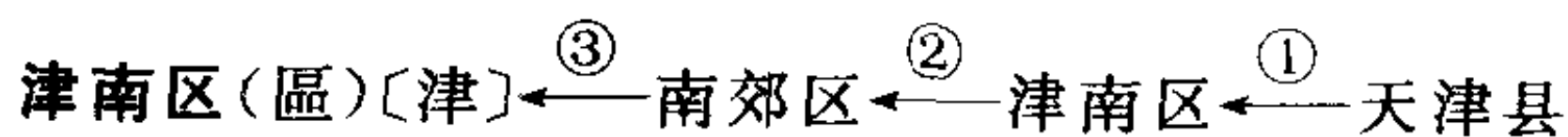
因地处澧水 9 条干支流汇合处,过往商旅频繁,遂傍津设市,故得名“津市”。

①1912年时称澧县;1950年7月建立津市市(县级市)。②1952年9月撤津市市,改为津市镇,隶澧县。③1953年9月,改为县级市,省直辖。④1958年津市复改为县级市,隶常德专区。⑤1963年7月撤市建镇,隶常德专署。⑥1979年12月恢复津市市制,省直辖。⑦1995年津市市(县级市)改为由省直辖,地级市代管。

津西区(區) 见 232 页“西青区”。

津東區 见 160 页“东丽区”。

津沽 见 57 页“天津市”。



①1953年天津县撤销,划分为四个郊区——津东区、津南区、津西区、津北区。②1955年津南区改称南郊区。③1992年2月12日,经国务院批准,南郊区更名为津南区。

浔城 见 3 页“九江市”。

将乐县〔闽〕三明市

位于东经 117°05'~117°45'、北纬 26°26'~27°04' 之间。

公元 260 年(永安三年)三国孙吴析建安之校乡置县,因有水来自将溪,汉时东越王之乐野宫也在这里,各取一字而称“将乐”。

前门区〔京〕见 586 页“宣武区”、698 页“崇文区”。

前門區〔京〕见 586 页“宣武区”、698 页“崇文区”。

前郭尔罗斯蒙古族自治县〔吉〕松原市 ←^③ 郭尔罗斯前旗 ←^② 郭尔罗斯旗
←^① 郭尔罗斯前旗

位于东经 123°35'~125°18'、北纬 44°17'~45°28' 之间。

“郭尔罗斯”一词源于蒙古古部落豁罗喇思。前郭尔罗斯,意为“江南”。

①清置郭尔罗斯前旗;1933 年核定建制,仍称郭尔罗斯前旗;1947 年改称郭尔罗斯旗。②1949 年恢复郭尔罗斯前旗。③1956 年 1 月撤销郭尔罗斯前旗,成立前郭尔罗斯蒙古族自治县。

1912 年隶内蒙古哲里木盟。1934 年隶伪满吉林省。1945 年光复后隶吉林省。1947 年隶辽北省。1948 年 8 月隶嫩江省。1949 年 5 月复隶吉林省。

前郭爾羅斯蒙古族自治縣 见 585 页“前郭尔罗斯蒙古族自治县”。

首太县(縣) 见 70 页“太和县”、555 页“界首市”。

宣化市 见 377 页“张家口市”、585 页“宣化县”。



位于东经 114°42'~115°31'、北纬 40°08'~40°05' 之间。

①1912 年称宣化县;1938 年后曾在相邻各县接壤地区建立宣(化)涿(鹿)怀(来)县、蔚(县)涿(鹿)宣(化)县。②1948 年 12 月县城单置宣化市。③1948 年 12 月恢复宣化县原建制。④1958 年 10 月宣化县并入张家口市和蔚县。⑤1959 年蔚县并入张家口市。⑥1961 年 6 月析张家口市,复设宣化县。

1912 年隶直隶省。1928 年隶察哈尔省。1937 年 9 月后先后隶伪察南自治政府、伪蒙疆联合自治政府。1945 年隶察哈尔省。1952 年 11 月隶河北省。

参见 377 页“张家口市”、841 页“蔚县”。

宣平县(縣) 见 399 页“武义县”。

宣汉县(〔川〕达川地区)←—东乡县

位于东经 $107^{\circ}22'$ ~ $108^{\circ}32'$ 、北纬 $31^{\circ}07'$ ~ $31^{\circ}49'$ 之间。

1912 年称东乡县;1914 年因避与江西省东乡县同名,改名宣汉县。

1912 年隶四川省。1950 年隶川北行署区。1952 年复隶四川省。

宣州市(县级市〔皖〕宣城地区)←—宣城县

位于东经 $118^{\circ}28'$ ~ $119^{\circ}04'$ 、北纬 $30^{\circ}43'$ ~ $31^{\circ}19'$ 之间。

特产蜜枣,故有“蜜枣之乡”之称

①1912 年称宣城县;1987 年改宣州市(县级市),隶宣城地区。

1912 年隶安徽省。1949 年隶皖南行署区。1952 年复隶安徽省。

前门区

宣武区(區)〔京〕

1958 年撤销前门区,一部分并入宣武区,另一部分并入崇文区。

宣城县(縣) 见 330 页“芜湖县”、586 页“宣州市”。

宣威市(县级市〔滇〕曲靖市)←^①宣威县←^③榕峰县←^②宣威县←^①宣威州

位于东经 $103^{\circ}35'$ ~ $104^{\circ}40'$ 、北纬 $25^{\circ}53'$ ~ $26^{\circ}44'$ 之间。

公元 1383 年(明洪武十四年)征南大将军傅友德入滇,取“宣播朝廷威德”之意,设宣威关,宣威县名源于此。

①1912 年称宣威州;1913 年改为宣威县。②1954 年宣威县更名为榕峰县。③1958 年仍恢复宣威县。④1994 年 2 月 18 日经国务院批准,撤销宣威县,设立宣威市(县级市)。

宣威州 见 586 页“宣威市”。

宣威县(縣)〔滇〕 见 586 页“宣威市”。

宣威县(縣)〔黔〕 见 706 页“盘县”。

宣恩县(縣)(〔鄂〕恩施土家族苗族自治州)

位于东经 $109^{\circ}11'$ ~ $109^{\circ}55'$ 、北纬 $29^{\circ}33'$ ~ $30^{\circ}12'$ 之间。

寓“传布恩德”之意而称宣恩。

隶湖北省(第二次国内革命战争时期曾隶湘鄂西、湘鄂川黔边区)。

宣(化)涿(鹿)怀(来)联合县 见 360 页“怀来县”、724 页“涿鹿县”。

宣涿怀县 见 585 页“宣化县”。

宣涿懷縣 见 585 页“宣化县”。

宣(化)涿(鹿)懷(来)聯合縣 见 360 页“怀来县”、724 页“涿鹿县”。

宣漢縣 见 586 页“宣汉县”。

觉拉溪 见 736 页“隆子县”。

觉穆宗 见 408 页“林芝县”。

突泉设治局 见 587 页“突泉县”。

突泉县(縣)(〔内蒙古〕兴安盟) ←^⑤ 醴泉县 ←^④ 突泉县 ←^③ 突泉设治局 ←^② 突泉县 ←^① 醴泉县

位于东经 120°43'~122°10'、北纬 45°11'~46°05' 之间。

因境内有马突泉而得名。

①1912 年称醴泉县;1914 年因与陕西省醴泉县重名而改为突泉县。②1915 年改为突泉设治局。③1924 年 5 月复改为突泉县。④1937 年复更名为醴泉县。⑤1945 年恢复突泉县名称。

1912 年隶奉天省;以后隶龙江省。1932 年隶伪满兴安总省。1946 年 4 月隶辽宁省。1948 年 10 月隶内蒙古自治区。1969 年 8 月隶吉林省。1979 年复隶内蒙古自治区。

参见 559 页“科尔沁右翼中旗”。

突泉設治局 见 587 页“突泉县”。

美姑县(縣)(〔川〕凉山彝族自治州) ←^① 昭觉县

↙^②

洪溪县

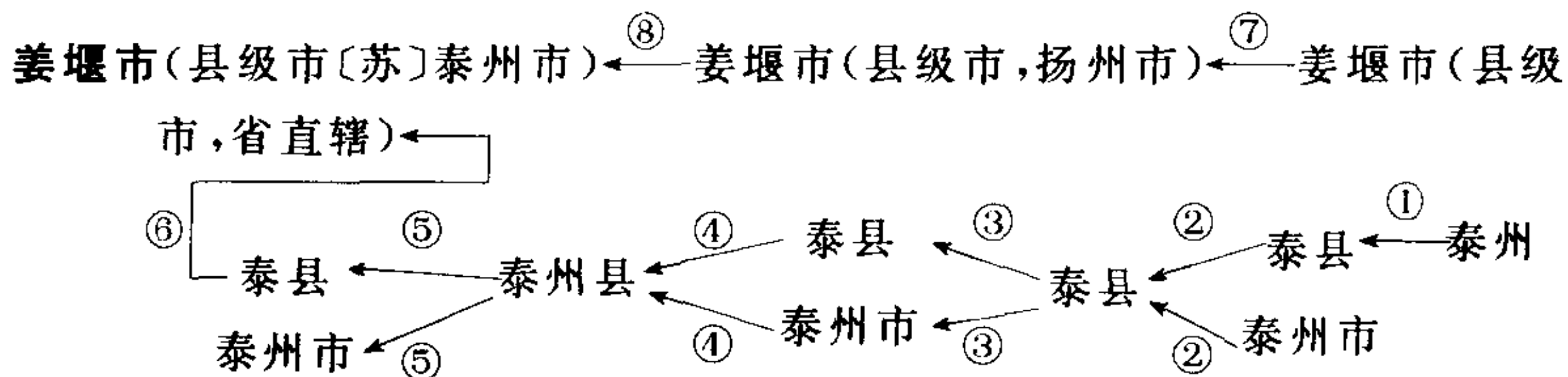
位于东经 102°53'~103°21'、北纬 28°02'~28°54' 之间。

境内甲谷区有闻名全州的“林木莫古”。相传,“林木莫古”村是历史上彝族古候、曲尼两大氏族系自云南分道迁来凉山时会合的地点。当时为了纪念这一重大事件,将此地命名为“莫古”,彝语意为“亲热”。其上所冠“林木”二字,是因当地自元、明以来都为林木利利土司所管辖。1952 年命名时,摒弃了封建部分“林木”二字,保留了“莫古”,并转写为“美姑”。

①1912 年称昭觉县;1952 年 4 月析昭觉县部分地置美姑县。②1956 年以凉山的益各脚地区设置洪溪县;1959 年 6 月撤销洪溪县,并入美姑县。

1952 年隶西康省。1955 年隶四川省。

参见 550 页“昭觉县”。

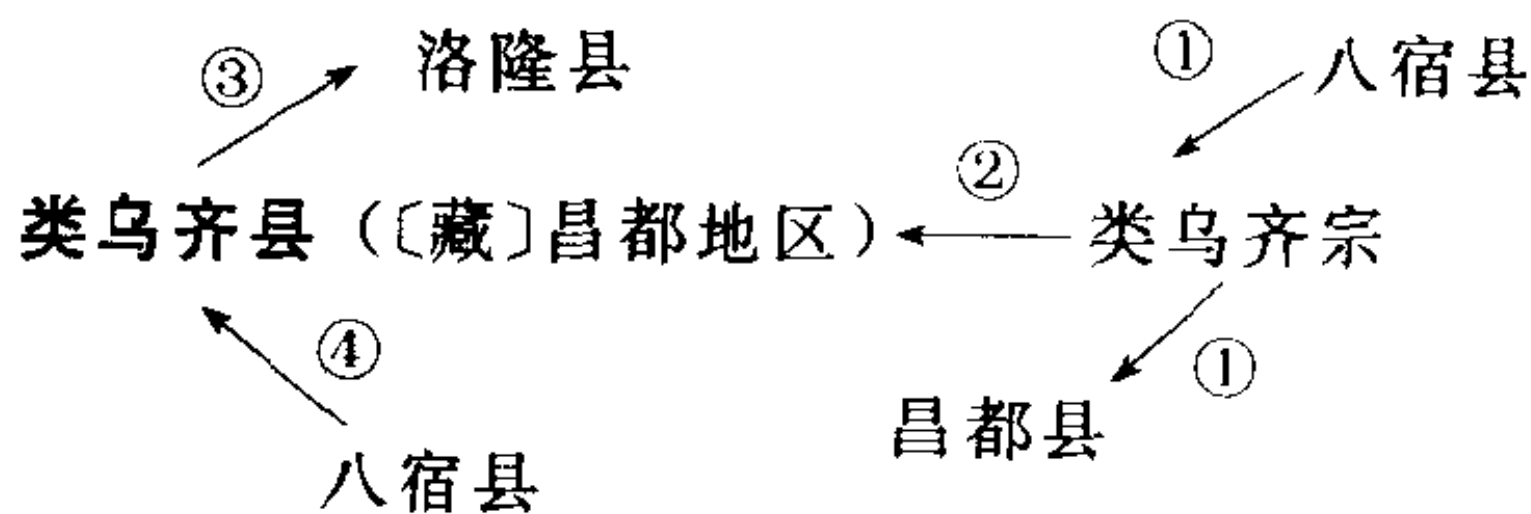


位于东经 $119^{\circ}48'$ ~ $120^{\circ}18'$ 、北纬 $32^{\circ}20'$ ~ $32^{\circ}42'$ 之间。

因境内有姜堰镇而得名。

- ①1912年改泰州为泰县。②1950年5月泰县与泰州市合并,称泰县。③1950年10月两泰分治,恢复泰县、泰州市(县级市)。④1958年10月泰县、泰州市合并,称泰州县。⑤1962年1月两泰再次分治,恢复泰县、泰州市(县级市)。⑥1994年7月27日,经国务院批准,撤销泰县,设立姜堰市(县级市),由省直辖。⑦1995年姜堰市(县级市)改为由省直辖,地级市(扬州市)代管。⑧1996年7月19日,经国务院批准,姜堰市(县级市)改由泰州市代管。

1912年隶江苏省。1940年后隶苏中区、苏皖边区。1949年隶苏北行署区。1952年复隶江苏省。



位于东经 $95^{\circ}49'$ ~ $96^{\circ}58'$ 、北纬 $30^{\circ}58'$ ~ $31^{\circ}58'$ 之间。

“类乌齐”,藏语为大山之意。

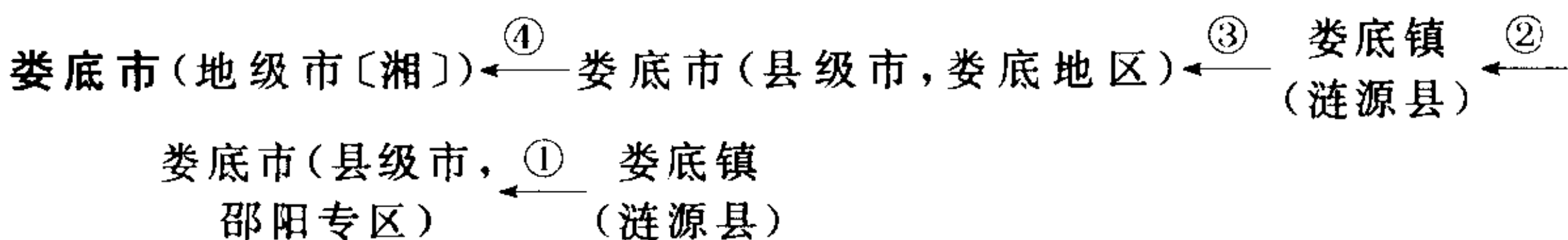
- ①1912年称类乌齐宗;1959年将类乌齐宗的“嘎玛格若达那本”和“莫冬冷曲林本”划归昌都县;将八宿县的甲桑卡和原三十九族的少部分地区划入类乌齐宗。②1960年成立类乌齐县。③1964年将玛利区划归洛隆县。④1959年12月将八宿县的部分地划归类乌齐县。

民国初年隶川边特别区。1939年隶西康省。1950年隶昌都地区。1956年隶西藏自治区筹备委员会。1965年9月隶西藏自治区。

参见 2 页“八宿县”、439 页“昌都县”、580 页“洛隆县”。

类乌齐宗 见 588 页“类乌齐县”。

娄县 见 410 页“松江区”。



位于东经 111°53'~112°07'、北纬 27°35'~27°58' 之间。

①1960 年 2 月由涟源县的娄底镇改为娄底市(县级市), 隶邵阳专区。

②1962 年 10 月撤市设镇, 仍隶涟源县。③1980 年 7 月经国务院批准, 恢复市建制。④1999 年 1 月 20 日, 经国务院批准, 撤销娄底地区和县级娄底市, 设立地级娄底市。

下设娄星区(1999 年 1 月 20 日, 经国务院批准设立)。

娄烦县(〔晋〕太原市) ← 静乐县

位于东经 111°31'~112°02'、北纬 37°51'~38°13' 之间。

1912 年称静乐县; 1971 年 5 月析静乐县, 新置娄烦县。

参见 835 页“静乐县”。

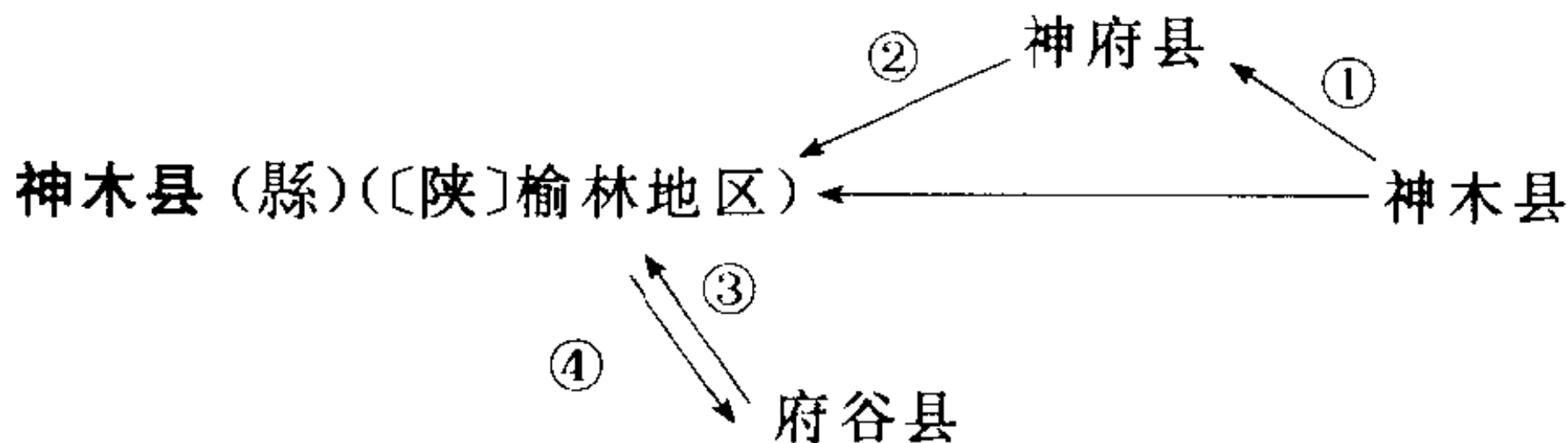
迷易县(縣) 见 303 页“米易县”。

迷易县佐(縣) 见 303 页“米易县”。

迷易縣佐 见 303 页“米易县”。

养利州 见 23 页“大新县”。

养利县 见 23 页“大新县”。



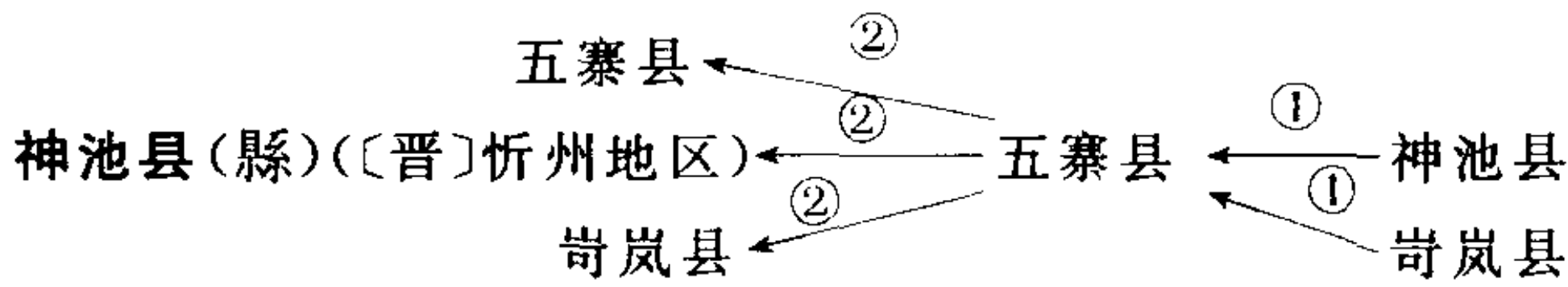
位于东经 109°40'~110°54'、北纬 38°13'~39°27' 之间。

相传, 杨家城(今县城东北 15 公里处)外有神松三株, 大可数人合抱, 人称神木, 因此称神木县。

①1912 年称神木县; 1937 年析贺家川镇等地置神府县。②1950 年神府县并入神木县。③1958 年 11 月府谷县并入神木县。④1961 年恢复府谷县。

隶陕西省(1937 年曾隶陕甘宁边区)。

参见 471 页“府谷县”。



位于东经 111°42'~112°18'、北纬 38°56'~39°24' 之间。

特产胡麻,有“胡麻之乡”之称。

①1912 年称神池县;1958 年神池县和岢岚县并入五寨县。②1961 年三县分治,恢复神池县、岢岚县、五寨县。

1912 年隶山西省。1937 年隶晋绥边区。1949 年复隶山西省。

参见 68 页“五寨县”、435 页“岢岚县”。

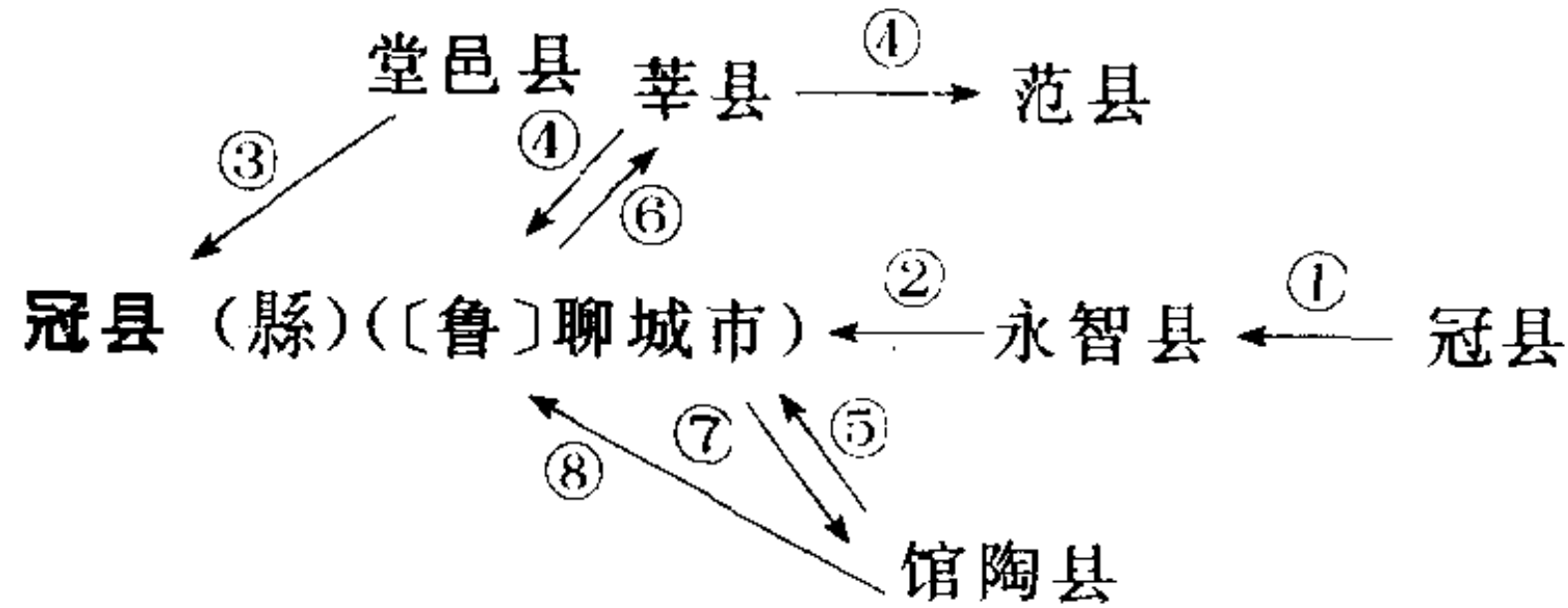
神农架林区(县级,〔鄂〕)←兴山县、巴东县、房县

位于东经 109°56'~110°53'、北纬 31°15'~31°51' 之间。

相传神农氏到此尝百草,因山体高峻,神农搭架而上,“神农架”由此得名。

1970 年 5 月 28 日划兴山县、巴东县、房县部分地域建立神农架林区(县级)。

神府县(縣) 见 451 页“佳县”、589 页“神木县”。



位于东经 115°16'~115°47'、北纬 36°22'~36°42' 之间。

①1912 年称冠县;1945 年 8 月改称永智县。②1945 年底复称冠县。③1956 年 3 月撤销堂邑县,并入冠县。④1958 年 12 月撤销莘县,并入范县、冠县。⑤1958 年 12 月撤销馆陶县,并入冠县。⑥1961 年 10 月恢复莘县。⑦1961 年 10 月恢复馆陶县。⑧1965 年 3 月馆陶县的南、北馆陶区复入冠县。

1912 年隶山东省。1949 年隶平原省。1952 年复隶山东省。

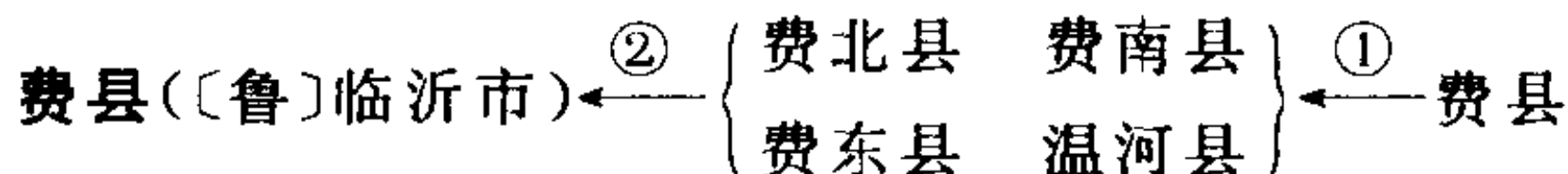
参见 615 页“莘县”。

冠县(縣)〔冀〕 见 707 页“馆陶县”。

郡王旗 见 162 页“东胜市”、258 页“伊金霍洛旗”。

费东县 见 146 页“平邑县”、591 页“费县”。

费北县 见 591 页“费县”。



位于东经 117°36' ~ 118°18'、北纬 35°01' ~ 35°33' 之间。

因春秋称费邑，战国称费国，西汉初年始置县，沿用“费”字，称“费县”。

①1912 年称费县；1940 年 2 月析费县，后先后建立过费北县、费东县、费南县、温河县。②1946 年 4 月 19 日，温河县更名为费县。

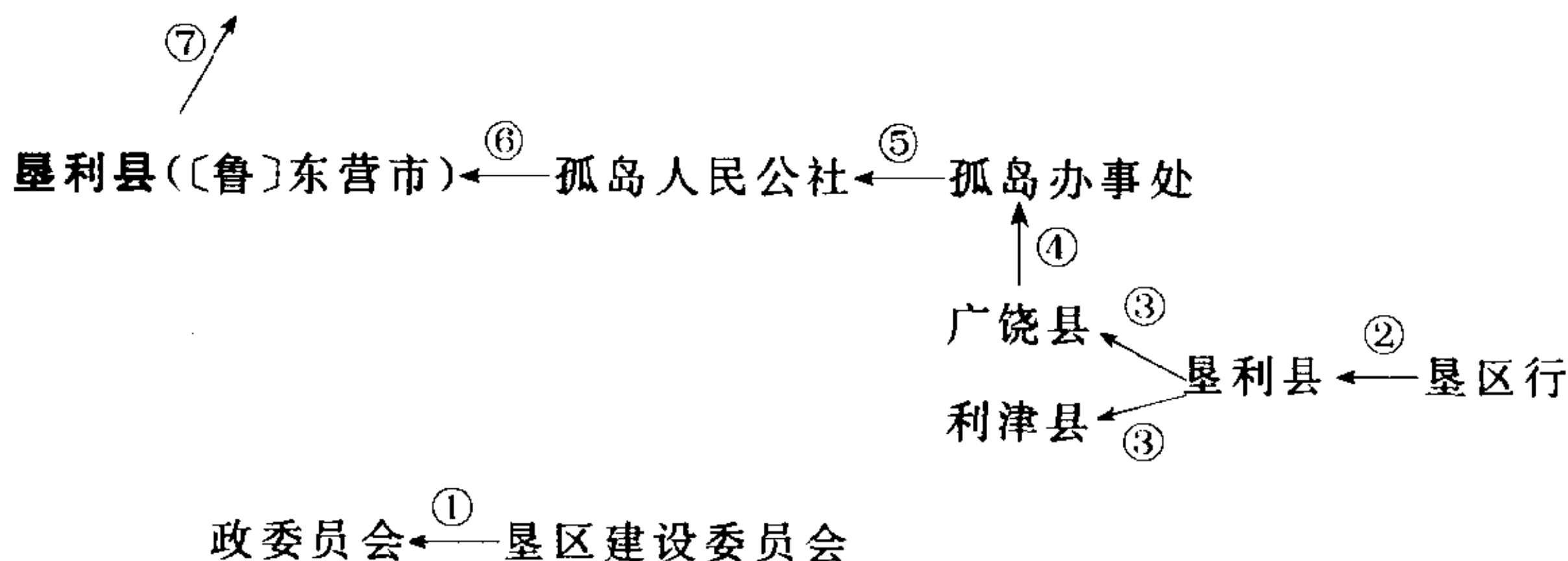
参见 146 页“平邑县”、331 页“苍山县”。

费南县 见 146 页“平邑县”、591 页“费县”。

垦区行政委员会 见 591 页“垦利县”。

垦区建设委员会 见 591 页“垦利县”。

东营市(地级市)



位于东经 118°15' ~ 119°10'、北纬 37°24' ~ 37°59' 之间。

①1941 年 9 月建立垦区建设委员会(县级)；1942 年 1 月改称垦区行政委员会。②1943 年 4 月 22 日成立垦利县。③1956 年 4 月撤销垦利县，黄河以南四个区(民丰、弦新、永安、建林)划归广饶县；黄河以北四个区(新台、丰国、罗镇、集贤)划归利津县。④1958 年 8 月 27 日建立孤岛办事处(县级)。1958 年 10 月 31 日，将广饶县溢洪河以北地域划归孤岛办事处。⑤1958 年 11 月孤岛办事处改称孤岛人民公社。⑥1959 年 10 月撤销孤岛人民公社，恢复垦利县。⑦1983 年 10 月析垦利县城区置东营市(地级市)。

参见 163 页“东营市”。

沐川县

屏山县(縣)(〔川〕宜宾市)

位于东经 $103^{\circ}37' \sim 104^{\circ}41'$ 、北纬 $28^{\circ}36' \sim 28^{\circ}51'$ 之间。

公元 1589 年(明万历十七年)置屏山县,以境内名山锦屏山命名。

1912 年称屏山县,县名沿用至今;1940 年分北境,置沐川县。

1912 年隶四川省。1950 年隶川南行署区。1952 年复隶四川省。

参见 365 页“沐川县”。

屏东市(县辖市〔台〕) 见 213 页“台湾省”。

屏东县〔台〕 见 213 页“台湾省”。

屏边县 见 473 页“河口瑶族自治县”、592 页“屏边苗族自治县”。

屏边苗族自治县(〔滇〕红河哈尼族彝族自治州) ←^③屏边县 ←^②靖边行政区
←^①开化府

治县位于东经 $103^{\circ}24' \sim 103^{\circ}58'$ 、北纬 $22^{\circ}49' \sim 23^{\circ}23'$ 之间。

因境内屏山(大黑山)犹如边防屏障,巍然屹立于县城北缘,1933 年依此定名“屏边”。

①1912 年称开化府;1913 年析原开化府部分地设靖边行政区。②1933 年改为屏边县。③1963 年 7 月 1 日成立屏边苗族自治县。

屏東市 见 592 页“屏东市”。

屏東縣 见 592 页“屏东县”。

屏南县(縣)(〔闽〕宁德地区)

位于东经 $118^{\circ}41' \sim 119^{\circ}13'$ 、北纬 $26^{\circ}44' \sim 27^{\circ}10'$ 之间。

公元 1734 年(清雍正十三年)析古田县北部置县,因县治设在翠屏山之南,故雍正皇帝赐以嘉名曰“屏南”。自然环境适宜鸳鸯生活,每年有很多鸳鸯在此栖息过冬,故有“鸳鸯之乡”之称。

屏邊縣 见 473 页“河口瑶族自治县”、592 页“屏边苗族自治县”。

陕北行署區 见 506 页“陕西省”。

陕州 见 5 页“三门峡市”、507 页“陕县”。

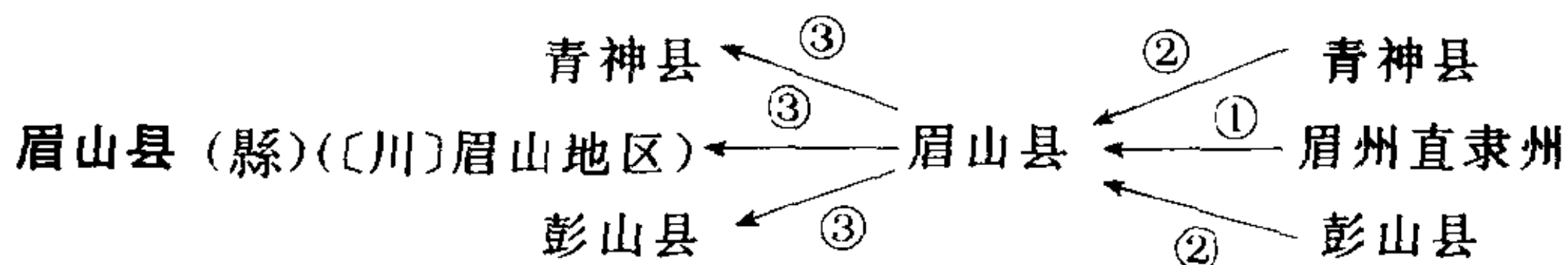
陕南行署區 见 506 页“陕西省”。

陕南縣 见 862 页“镇巴县”。

陕縣 见 5 页“三门峡市”、507 页“陕县”。

陕壩市政籌備處 见 541 页“临河市”。

陕壩鎮 见 67 页“五原县”。



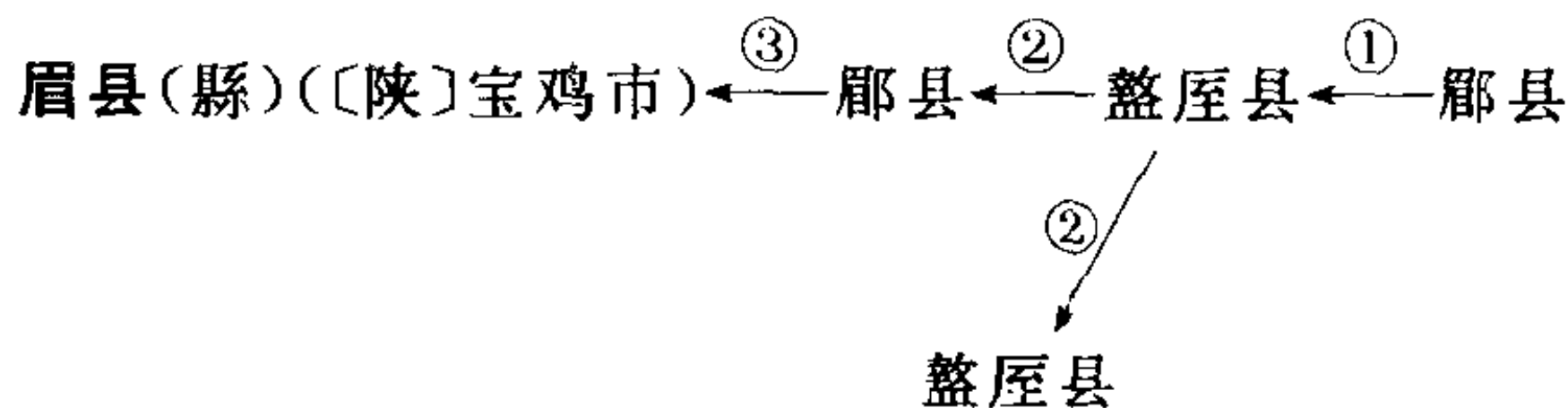
位于东经 103°30'~103°59'、北纬 29°51'~30°10' 之间。

①1912 年称眉州直隶州；1913 年改为眉山县。②1959 年青神县、彭山县并入眉山县。③1962 年 11 月三县分治，恢复眉山县、青神县、彭山县原建制。

1912 年隶四川省。1950 年隶川西行署区。1952 年复隶四川省。

参见 747 页“彭山县”。

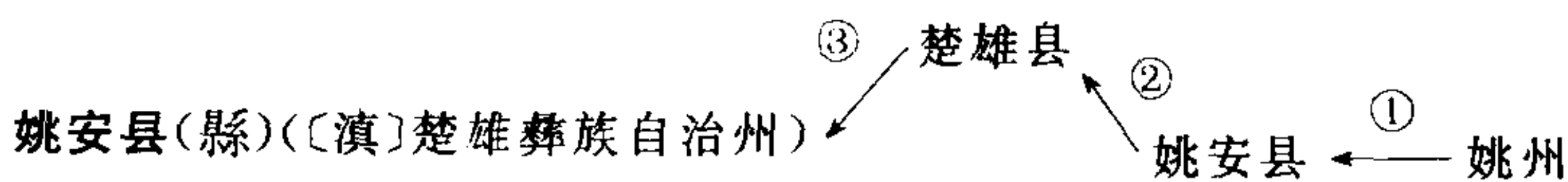
眉州直隶州 见 593 页“眉山县”。



位于东经 107°39'~108°00'、北纬 33°59'~34°19' 之间。

①1912 年称郿县；1958 年撤销郿县，并入盩厔县。②1961 年二县分治，恢复郿县、盩厔县。③1964 年 9 月 10 日因“郿”生僻难认，经国务院批准，改为眉县。

姚州 见 593 页“姚安县”。



位于东经 100°56'~101°34'、北纬 25°18'~25°45' 之间。

公元 621 年(唐武德四年)以当地居民多姓姚，故设姚州，始有“姚”字之称。公元 1328~1329 年(元天历年间)，取“极乱思治，长治久安”之意，此即“安”字之由来。从此而得“姚安”一名。

①1912 年称姚州；1914 年改为姚安县。②1958 年姚安县并入楚雄县。

③1961 年复置姚安县。

参见 20 页“大姚县”、801 页“楚雄市”。

贺兰县(〔宁〕银川市)←宁夏县

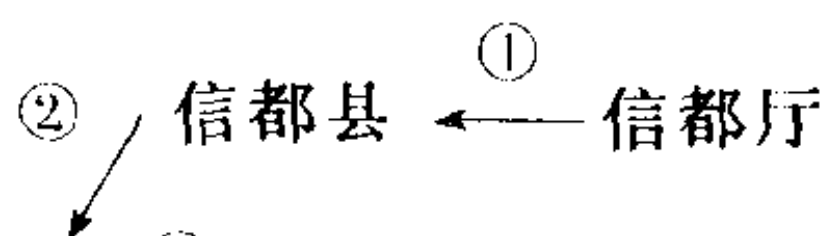
位于东经 105°53'~106°36'、北纬 38°27'~38°52' 之间。

因境内有贺兰山而得名。

①1912年称宁夏县；1941年4月更名为贺兰县。

1912年隶甘边宁夏护军使辖区。1928年隶宁夏省。1954年11月3日隶甘肃省。1958年10月25日隶宁夏回族自治区。

参见703页“银川市”。



贺州市(县级市〔桂〕贺州地区)←贺县←贺县

位于东经 $111^{\circ}12' \sim 112^{\circ}03'$ 、北纬 $23^{\circ}49' \sim 24^{\circ}48'$ 之间。

因境内有贺江而得名。

①1912年改信都厅为信都县。②1951年8月，信都县、贺县合并，仍称贺县。③1997年2月27日，经国务院批准，撤销贺县，设立贺州市(县级市)。

1912年隶广西省。1958年3月5日后隶广西僮族自治区。1965年10月12日广西僮族自治区更名为广西壮族自治区。

贺县 见594页“贺州市”。

绒辖溪 见619页“聂拉木县”。

结伦土州 见59页“天等县”。

绛州 见820页“新绛县”。

绛县(〔晋〕运城地区)

位于东经 $111^{\circ}21' \sim 111^{\circ}54'$ 、北纬 $35^{\circ}20' \sim 35^{\circ}39'$ 之间。

1912年称绛县，县名沿用至今。

1912年隶山西省。1942年隶太岳区。1949年复隶山西省。

绛南县 见820页“新绛县”。

红山中心县 见416页“英山县”。

红水县 见181页“白银市”、762页“景泰县”。

红江县 见673页“通江县”。

红安县〔鄂〕 见315页“红安县”。

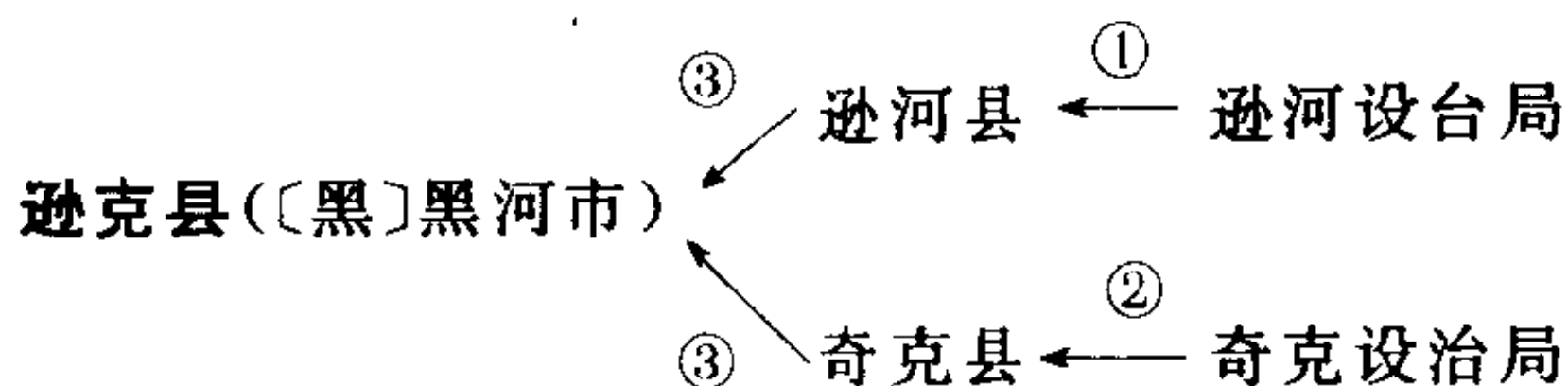
红河县 见123页“石屏县”、316页“红河县”。

红河县爱尼族自治区 见316页“红河县”、503页“建水县”。

红原县 见412页“松潘县”。

红胜县 见27页“万源市”。

红桥区〔津〕 见316页“红桥区”。



位于东经 127°24'~129°30'、北纬 48°01'~49°36' 之间。

1943 年 7 月伪满时将逊河、奇克两县合并,各取一字,合称“逊克”。

①1929 年设逊河设治局;1932 年 5 月改逊河设治局为逊河县。②1929 年设奇克设治局;1929 年 3 月改奇克设治局为奇克县。③1943 年 7 月两县合并称逊克县。

1912 年隶黑龙江省。1933 年隶伪满黑龙江省。1934 年隶伪满黑河省。1945 年光复后复隶黑龙江省。

逊河设治局 见 595 页“逊克县”。

逊河县 见 595 页“逊克县”。

十 画

珙县(縣)(〔川〕宜宾市)

位于东经 104°38'~105°02'、北纬 27°53'~28°30' 之间。

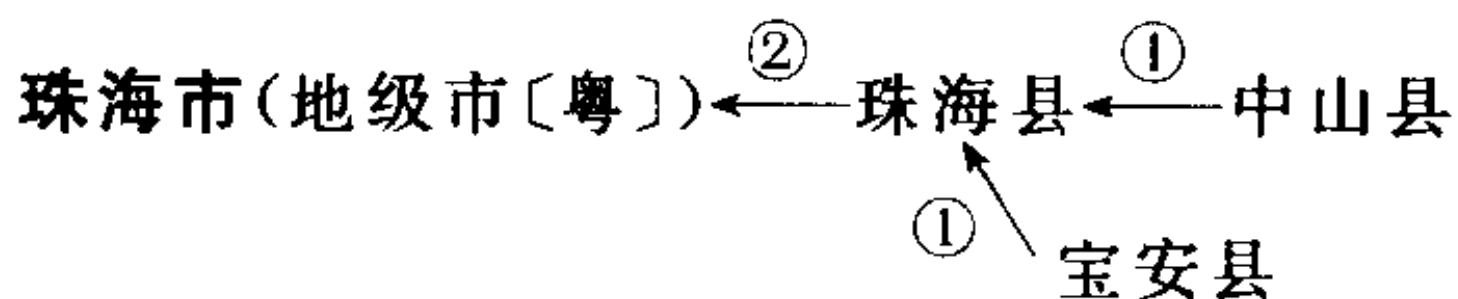
元末,明玉珍于 1362 年在四川地区建立“大夏”政权,改巩州为珙州,其原因在于“珙”音近“巩”,且避免与国内其他两个巩州同名。公元 1371 年(明太祖洪武四年)改珙州为珙县,珙县建县始于此时。

1912 年称珙县,县名沿用至今。

1912 年隶四川省。1950 年隶川南行署区。1952 年复隶四川省。

参见 299 页“兴文县”。

珠河县(縣) 见 429 页“尚志市”。



位于东经 113.5°、北纬 22.2°。

因共有大小岛屿 140 多个,故有“百岛之市”的雅称。

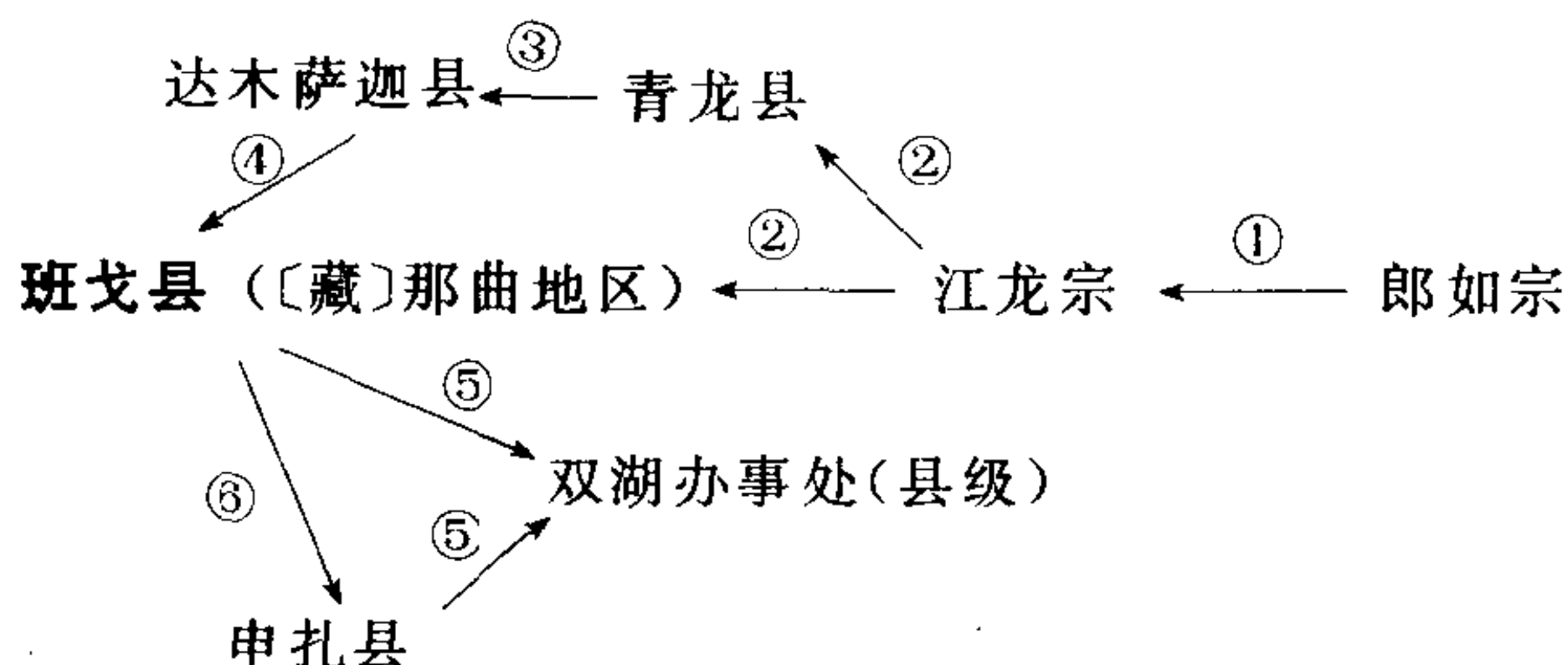
①1953 年析中山县南端和原隶中山、宝安等县的万山群岛、三灶岛、担竿列岛等组成珠海县。②1979 年改设珠海市(地级市)。

下设香洲区。

珠海县(縣) 见 595 页“珠海市”。

珠珠宗 见 255 页“仲巴县”。

珞堆卡 见 862 页“墨脱县”。



位于东经 $87^{\circ}30'$ ~ $92^{\circ}15'$ 、北纬 $30^{\circ}00'$ ~ $36^{\circ}30'$ 之间。

因境内有班戈湖而得名。在藏语中有“吉祥保护神”之意。

- ①1912 年称郎如宗；1942 年改称江龙宗，系郎如宗的江龙地方划出设置的。②1959 年 7 月 5 日设立青龙县和班戈县。③1960 年 1 月青龙县更名为达木萨迦县。④1964 年 5 月达木萨迦县并入班戈县。⑤1977 年 3 月析申扎县置双湖办事处；1978 年班戈县的色瓦区划归双湖办事处。⑥1987 年班戈县新吉区的统一乡划归申扎县。

1912 年后隶西藏办事长官辖区。1914 年隶西藏地方。1956 年隶西藏自治区筹备委员会。1965 年 9 月隶西藏自治区。

参见 219 页“尼玛县”。

班玛县([青]果洛藏族自治州)

位于东经 $99^{\circ}45'$ ~ $101^{\circ}14'$ 、北纬 $32^{\circ}27'$ ~ $33^{\circ}18'$ 之间。

班玛系藏语，意为“莲花”，寓意班玛地区的 8 个大部落像莲花上的花瓣一样，紧紧联结在一起。

1955 年 5 月 3 日班玛县正式建县。

班瑪縣 见 596 页“班玛县”。

琿春厅 见 596 页“琿春市”。

琿春市(县级市[吉]延边朝鲜族自治州) ← 琿春县 ← 琿春厅

位于东经 $129^{\circ}52'$ ~ $131^{\circ}18'$ 、北纬 $42^{\circ}25'$ ~ $43^{\circ}30'$ 之间。

位于吉林省东南边境，与俄罗斯、朝鲜接壤，是三国交界之地。琿春原称“浑蠢”，源于女真语，即“边陲”、“近边”之意。“琿春”为“浑蠢”的转

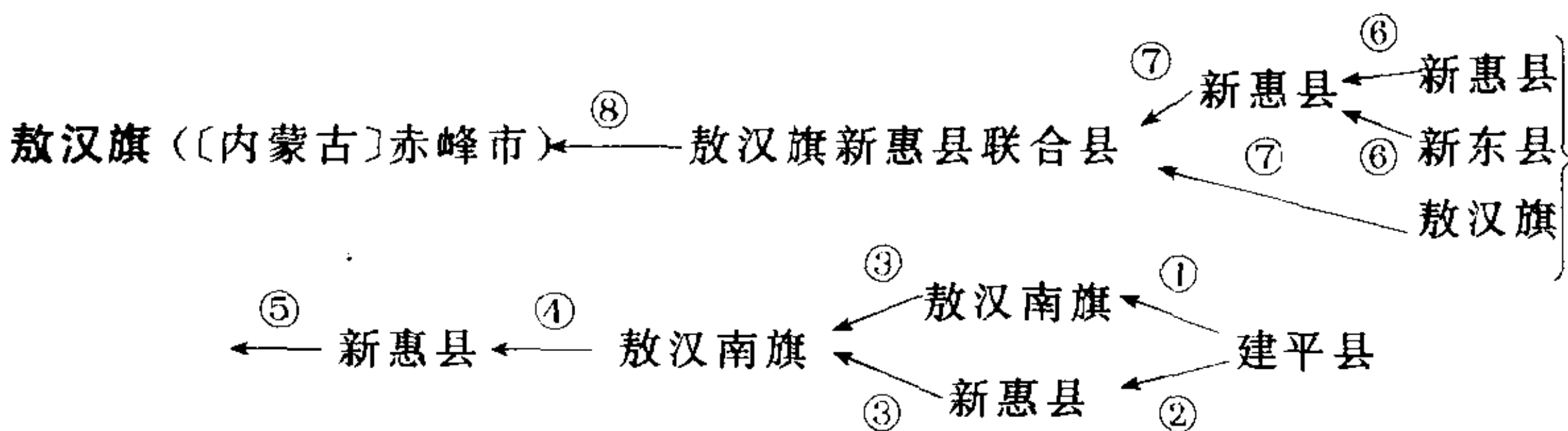
音。

①1914年改琿春厅为琿春县。②1988年5月撤销琿春县,成立琿春市(县级市),隶延边朝鲜族自治州。

1912年隶吉林省。1932年隶伪满吉林省。1934年隶伪满间岛省。1947年隶松江省。1953年9月复隶吉林省。

琿春县 见 596 页“琿春市”。

敖汉南旗 见 597 页“敖汉旗”。



位于东经 119°30'~120°53'、北纬 41°42'~43°02' 之间。

①1912年称建平县;1922年敖汉南旗从建平县分立。②1937年新惠县从建平县析出;实行蒙汉分治、旗县并存。③1940年废县存旗,称敖汉南旗。④1945年9月重建新惠县。⑤1946年3月分别建新惠县、新东县、敖汉旗。⑥1948年3月新惠县、新东县合并为新惠县。⑦1948年6月敖汉旗、新惠县改为敖汉旗新惠县联合县。⑧1949年3月改称敖汉旗。

民国初年隶热河特别区。1928年隶热河省。1956年1月隶内蒙古自治区。1969年8月隶辽宁省。1979年7月复隶内蒙古自治区。

参见 635 页“翁牛特旗”。

敖汉旗新惠县联合县 见 597 页“敖汉旗”。

敖汉南旗 见 597 页“敖汉旗”。

敖汉旗 见 597 页“敖汉旗”、635 页“翁牛特旗”。

敖汉旗新惠县联合县 见 597 页“敖汉旗”。

秦州 见 56 页“天水市”。

秦安县(县〔甘〕天水市)

位于东经 105°20'~106°02'、北纬 34°43'~35°11' 之间。

明代胡纘宗《秦安志》载:“邑故秦州北境,亦名秦”。当时宋、金对峙,长期战乱,统治者求安宁,缀以“安”字,故名“秦安”。

秦安县名始于公元 1157 年(金正隆二年)。

秦皇岛市(地级市〔冀〕)←^⑥秦皇岛市(县级市,唐山地区)←^⑤秦皇岛市(县级市,唐山专区)←^④秦皇岛市(县级市,唐山市)←^③秦皇岛市(县级市,唐山专区)←^②秦皇岛市(地级市〔冀〕)

↑^①
山海关市

位于东经 119.5°、北纬 39.9°。

1949 年始设市。因玻璃工业发达,故有“玻璃城”之雅称。

①1949 年始设市,辖北戴河区和海港区 1952 年撤销原隶辽西省的山海关市,并入秦皇岛市,称山海关区。②1958 年秦皇岛市改为县级市,隶唐山专区。③1960 年秦皇岛市(县级市)改隶唐山市。④1961 年秦皇岛市(县级市)改隶唐山专区。⑤1970 年秦皇岛市(县级市)改隶唐山地区。⑥1983 年 5 月 5 日秦皇岛市升格为地级市。

下设山海关区。北戴河区和海港区。

参见 342 页“抚宁县”。

秦皇岛市 见 342 页“抚宁县”、598 页“秦皇岛市”。

泰安市 见 598 页“泰安市”。

泰东县 见 656 页“海安县”。

泰北办事处 见 656 页“海安县”。

泰北辦事處 见 656 页“海安县”。

泰宁县(〔闽〕三明市)

位于东经 116°53′~117°24′、北纬 26°34′~27°08′ 之间。

公元 1086 年(北宋哲宗元祐元年),将孔子阙里府号“泰宁”定为县名。

泰安市(地级市〔鲁〕)←^⑥泰安市(县级市,泰安地区)←^⑤泰安县←^④泰安市(县级市,泰安专区)←^③泰安市(县级市,济南市)
 ←^② 泰安市(县级市,济南市) ←^① 泰安县
 ↙^② ↘^①
 泰安县

位于东经 117.1°、北纬 36.2°。

- ①1912年称泰安县；1958年析泰安县城区置泰安市(县级市)，乡村仍称泰安县，实行市、县分治。
- ②1958年(即设市后不久)，撤销泰安县，并入泰安市，并随之改名为泰安市(县级市)，隶济南市。
- ③1961年泰安市(县级市)改隶泰安专区。
- ④1963年撤销泰安市，恢复泰安县。
- ⑤1982年1月23日，经国务院批准，撤销泰安县，复设泰安市(县级市)，隶泰安地区。
- ⑥1983年泰安市升格为地级市，实行市管县体制，辖宁阳县、东平县、肥城县。

下设郊区和泰山区。

泰安县(县) 见 598 页“泰安市”。

泰兴市(县级市〔苏〕泰州市) ←^③ 泰兴市(县级市,扬州市) ←^② 泰兴市(县级市,省直辖) ←^① 泰兴县

位于东经 119°49'~120°22'、北纬 31°57'~32°24' 之间。

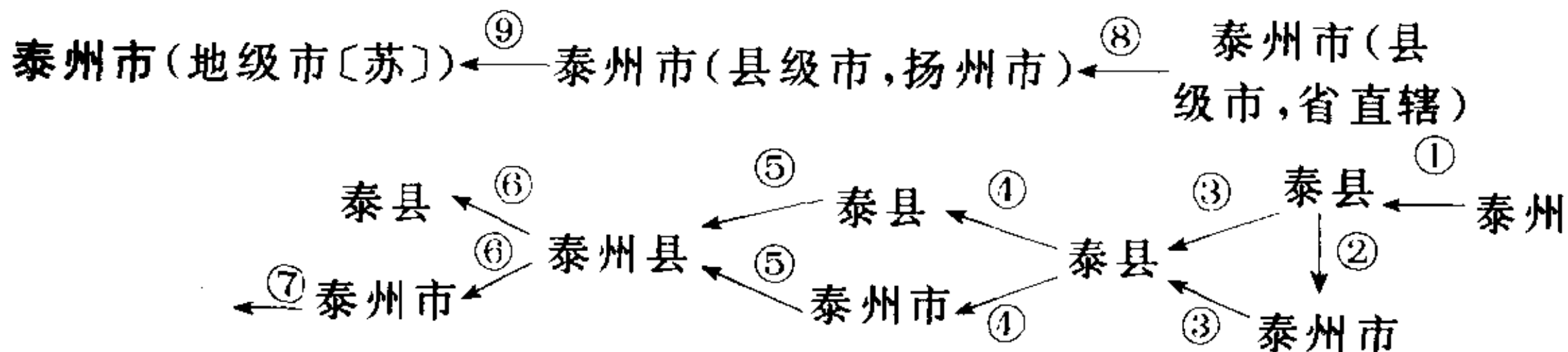
特产白果(银杏),有“白果之乡”之称。

- ①1912年称泰兴县；1992年9月21日，经国务院批准，撤销泰兴县，设立泰兴市(县级市)，由省直辖。
- ②1995年泰兴市(县级市)改为由省直辖，地级市(扬州市)代管。
- ③1996年7月19日，经国务院批准，泰兴市(县级市)，由省直辖，改由泰州市代管。

1912年隶江苏省。1941年隶苏中区。1945年隶苏皖边区。1949年隶苏北行署区。1952年复隶江苏省。

泰兴县 见 599 页“泰兴市”。

泰州 见 588 页“姜堰市”、599 页“泰州市”。



位于东经 119°48'~119°59'、北纬 32°27'~32°34' 之间。

- ①1912年改泰州为泰县。
- ②1949年1月21日泰州全境解放，析泰县城区置泰州市。
- ③1950年5月，泰州市、泰县合并，仍称泰县。
- ④1950年10月，两泰分治，恢复泰县、泰州市。
- ⑤1958年10月泰州市、泰县再次合并，称泰州县。
- ⑥1962年1月两泰再次分治，恢复泰州市(县级市)、泰县。
- ⑦1985年1月泰州市(县级市)改为由省直辖。
- ⑧1995年

泰州市(县级市)改为由省直辖,地级市代管。⑨1996年7月19日,经国务院批准,撤销县级泰州市,设立地级泰州市;将扬州市代管的泰兴、姜堰、靖江、兴化4个县级市划归泰兴市代管。

下设海陵区(1996年7月19日,经国务院批准设立)和高港区(1997年8月20日经国务院批准设立)。

1912年隶江苏省。1949年隶苏北行署区。1952年隶江苏省。

参见588页“姜堰市”。

泰州县(縣) 见588页“姜堰市”、599页“泰州市”。

泰来设治局 见600页“泰来县”。

泰来县(〔黑〕齐齐哈尔市)←—泰来设治局

位于东经 $122^{\circ}59' \sim 124^{\circ}$ 、北纬 $46^{\circ}13' \sim 47^{\circ}10'$ 之间。

泰来之称来源于土名泰来气屯。“泰来气”为蒙语,意为“种痘者”。

1913年设泰来设治局;1917年1月泰来设治局升为县。

1913年隶黑龙江省。1934年隶伪满龙江省。1945年光复后先后隶嫩江省、黑嫩省、黑龙江省。


泰县(縣) 见588页“姜堰市”、599页“泰州市”、656页“海安县”。

泰和县(縣) 见25页“万安县”。

泰東縣 见656页“海安县”。

泰來設治局 见600页“泰来县”。

泰來縣 见600页“泰来县”。

泰和县(縣) 

位于东经 $114^{\circ}18' \sim 115^{\circ}20'$ 、北纬 $26^{\circ}27' \sim 26^{\circ}58'$ 之间。

公元591年(隋开皇十一年)以“地产嘉禾,为和气所生”,而将西昌县更名为泰和县。

1912年称泰和县;1931年11月,中华苏维埃共和国临时中央政府决定,划出吉安县、吉水县、泰和县三县的九个区68个乡,成立公略县,以纪念无产阶级军事家、坚强的共产主义战士、中国工农红军和苏维埃运动的缔造者之一黄公略军长。

参见25页“万安县”。

泰泗宁中心县 见481页“泗水县”。

泰泗甯中心縣 见481页“泗水县”。

泰顺县(〔浙〕温州市)

位于东经 $119^{\circ}37' \sim 120^{\circ}15'$ 、北纬 $27^{\circ}17' \sim 27^{\circ}50'$ 之间。

公元 1452 年(明景泰三年)析瑞安县义翔乡 5 都 12 里,平阳县归仁乡 3 都 6 里置县,景泰帝以“国泰民安,民心归顺”之意赐名“泰顺”。

参见 105 页“文成县”。

泰康设治局 见 324 页“杜尔伯特蒙古族自治县”。

泰康县(縣) 见 324 页“杜尔伯特蒙古族自治县”。

泰康設治局 见 324 页“杜尔伯特蒙古族自治县”。

泰順縣 见 105 页“文成县”、600 页“泰顺县”。

泰甯縣 见 598 页“泰宁县”。

泰興縣 见 599 页“泰兴市”。

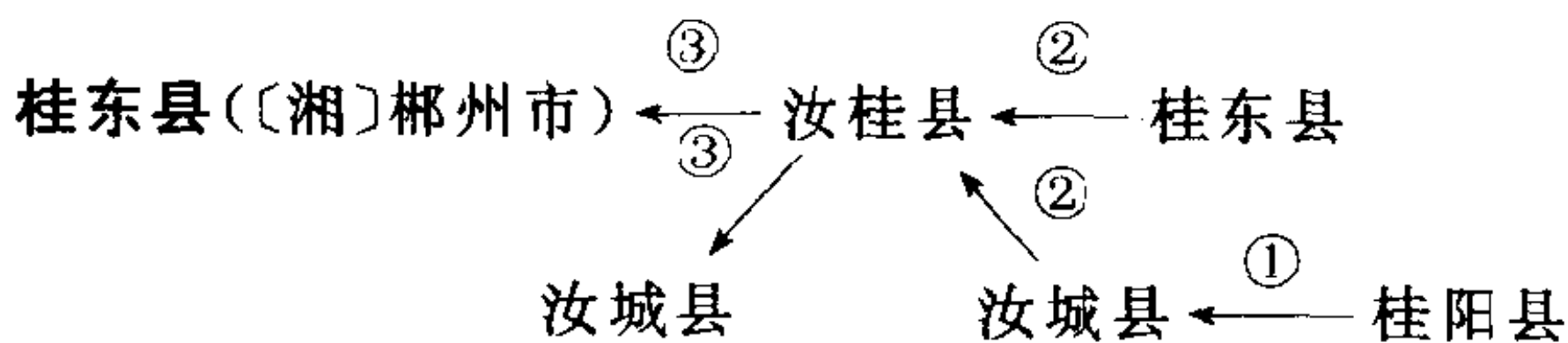
桂平市(县级市〔桂〕贵港市)^②←桂平市(县级市,玉林地区)^①←桂平县

位于东经 $109^{\circ}41' \sim 110^{\circ}22'$ 、北纬 $22^{\circ}52' \sim 23^{\circ}43'$ 之间。

①1912 年称桂平县;1994 年 5 月 18 日,经国务院批准,撤销桂平县,设立桂平市(县级市),隶玉林地区。②1995 年 10 月 27 日,经国务院批准,桂平市(县级市)改为由自治区直辖,贵港市(地级市)代管。

1912 年隶广西省。1958 年 3 月 5 日后隶广西僮族自治区。1965 年 10 月 12 日广西僮族自治区更名为广西壮族自治区。

桂平县(縣) 见 464 页“金秀瑶族自治县”、601 页“桂平市”。



位于东经 $113^{\circ}37' \sim 114^{\circ}14'$ 、北纬 $25^{\circ}44' \sim 26^{\circ}13'$ 之间。

①1912 年称桂阳县;1913 年 2 月改为汝城县。②1959 年 3 月桂东、汝城两县合并,称汝桂县。③1961 年 3 月,撤销汝桂县,恢复桂东、汝城两县

参见 286 页“汝城县”。

桂阳州 见 601 页“桂阳县”。

桂阳县(〔湘〕郴州市)←桂阳州

位于东经 $112^{\circ}03' \sim 112^{\circ}55'$ 、北纬 $25^{\circ}27' \sim 26^{\circ}13'$ 之间。

1912 年称桂阳州;1913 年 9 月改为桂阳县。

参见 286 页“汝城县”、305 页“祁阳县”、601 页“桂东县”、814 页“新田

县”。

桂東縣 见 286 页“汝城县”、601 页“桂东县”。

桂林地区

桂林市(地级市〔桂〕) ←^④ 桂林市(地级市) ←^③ 桂林市(省辖市) ←^② 桂林县
 ←^① 临桂县

位于东经 110.2°、北纬 25.2°。

因境内群山环抱,奇峰林立,山清水秀,石美洞奇。漓江风光迷人,犹如画卷。故素称“山水甲天下”。境内多种荸荠,有“荸荠之乡”之称。

①1912 年为临桂县;1913 年改为桂林县。②1939 年 12 月析桂林县城区置桂林市(省辖市)。③1949 年桂林市改为地级市;1981 年辖阳朔县。1983 年 10 月辖临桂县。④1998 年 8 月 27 日,经国务院批准,桂林市(地级市)和桂林地区合并,组建新的地级桂林市。

下设七星区、秀峰区、象山区、叠彩区和雁山区(1996 年 12 月 6 日,经国务院批准,将桂林市郊区更名为雁山区)。

1912 年隶广西省。1958 年 3 月 5 日后隶广西僮族自治区。1965 年 10 月 12 日广西僮族自治区更名为广西壮族自治区。

参见 545 页“临桂县”。

桂林县(縣) 见 545 页“临桂县”、602 页“桂林市”。

桂陽州 见 601 页“桂阳县”。

桂陽縣 见 286 页“汝城县”、305 页“祁阳县”、601 页“桂东县”、601 页“桂阳县”。

郴州 见 602 页“郴州市”。

郴州地区 见 602 页“郴州市”。

郴县

郴州市(地级市〔湘〕) ←^⑤ 郴州市(县级市,郴州地区) ←^④ 郴州市 ←^③ 郴县
 ←^⑤ 郴州地区

郴州市(县级市,郴州专区) ←^② 郴县 ←^① 郴州

位于东经 113.0°、北纬 25.7°。

①1912 年称郴州;1913 年 9 月改为郴县。②1960 年析郴县设立郴州市

(县级市),隶郴州专区。③1963年撤市设镇——郴州市,隶郴县。④1977年重设郴州市(县级市),隶郴州地区。⑤1994年12月17日,经国务院批准,撤销郴州地区、郴州市(县级市)和郴县,设立地级郴州市和北湖区、苏仙区;郴州市辖原郴州地区的桂阳县、宜章县、永兴县、嘉禾县、临武县、汝城县、桂东县、安仁县和新设的北湖区、苏仙区;原郴州地区的资兴市由省直辖。

下设北湖区和苏仙区。

郴县(縣) 见 602 页“郴州市”、页“资兴市”。

郴资县 见 666 页“资兴市”。

郴資縣 见 666 页“资兴市”。

桓仁县(縣) 见 603 页“桓仁满族自治县”。

桓仁满族自治县(〔辽〕本溪市) ←^②桓仁县 ←^①怀仁县

位于东经 124°44'~125°47'、北纬 40°55'~41°34' 之间。

①1914年2月因与山西省怀仁县重名,改为桓仁县。②1989年改桓仁县为桓仁满族自治县。

1912年隶奉天省。1929年隶辽宁省。1932年隶伪满奉天省。1934年隶伪满安东省。1945年光复后隶安东省。1949年隶辽东省。1954年复隶辽宁省。

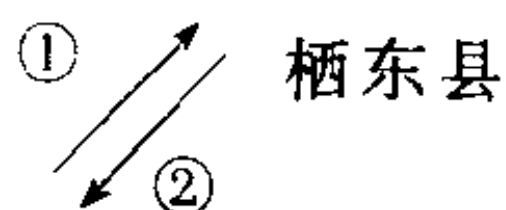
桓台县(〔鲁〕淄博市) ←^③博兴县 ←^②桓台县 ←^①新城县

位于东经 117°53'~118°10'、北纬 36°51'~37°06' 之间。

①1912年称新城县;1914年4月,因与直隶省、吉林省、江西省、浙江省、贵州省的新城县同名,故改为桓台县。②1958年1月桓台县并入博兴县。③1961年9月恢复桓台县。

桓臺縣 见 603 页“桓台县”。

栖东县 见 603 页“栖霞市”。



栖霞市(县级市〔鲁〕烟台市) ←^③栖霞县

位于东经 120°33'~121°15'、北纬 37°05'~37°32' 之间。

据《登州府志》载:栖霞因“日晓辄有丹霞流宕,照耀城头,霞光万道”而

得名。

- ①1912年称栖霞县；1941年由栖霞县东部析置栖东县。②1953年撤销栖东县，并入栖霞县。③1995年11月30日，经国务院批准，撤销栖霞县，设立栖霞市（县级市），由省直辖，地级市代管。

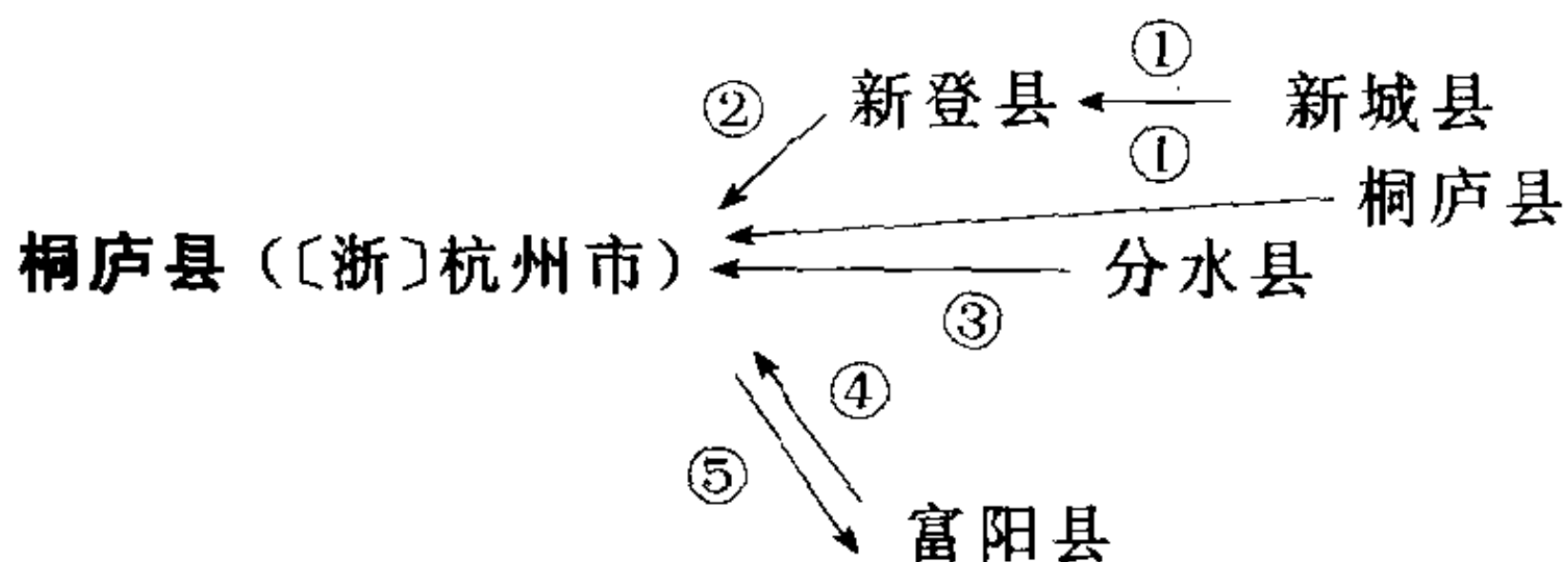
栖霞县 见 603 页“栖霞市”。

桐乡市（县级市〔浙〕嘉兴市）^④←桐乡市（县级市，省直辖）^③←桐乡县^②←崇德县^①←石门县

位于东经 120°18′～120°40′、北纬 30°28′～30°48′ 之间。

- ①1912年即有桐乡县、石门县；1914年1月改石门县为崇德县。②1958年11月撤销崇德县，并入桐乡县。③1993年3月26日，经国务院批准，撤销桐乡县，设立桐乡市（县级市），由省直辖。④1995年桐乡市（县级市）改为由省直辖，地级市代管。

桐乡县 见 604 页“桐乡市”。



位于东经 119°10′～119°58′、北纬 29°35′～30°05′ 之间。

据《方輿胜览》：“昔有人采药结庐桐木下，指桐为姓，故山名桐君，县名桐庐”。

- ①1912年桐庐县与新城县并存；1914年新城县因与直隶省（今河北）及吉林、山东、江西、贵州等省新城重名，改名新登县。②1958年撤销新登县，并入桐庐县。③1958年撤销分水县，并入桐庐县。④1960年富阳县并入桐庐县。⑤1961年将原新登县辖地及分水县的贤德乡和原富阳县辖地复置富阳县。

参见 783 页“富阳市”。

桐庐县〔皖〕 见 358 页“庐江县”、410 页“枞阳县”、605 页“桐城市”。

桐泌确县 见 605 页“桐柏县”。

桐泌確縣 见 605 页“桐柏县”。

桐城市(县级市〔皖〕安庆市)←^②桐城县←^①桐城县

↙^①
桐庐县

位于东经 116°40′~117°09′、北纬 30°40′~31°16′ 之间。

①1912 年称桐城县;1949 年桐城县部分地区划归桐庐县,桐城、桐庐两县并存(后因桐庐县与浙江省桐庐县重名,改名湖东县,1955 年又改名枞阳县)。②1996 年 8 月 20 日,经国务院批准,撤销桐城县,设立桐城市(县级市),由省直辖,安庆市代管。

1912 年隶安徽省。1949 年隶皖北行署区。1952 年复隶安徽省。

桐城县(縣) 见 410 页“枞阳县”、605 页“桐城市”。

桐柏县(縣)(〔豫〕南阳市)←^④桐泌确县←^③信桐随县←^②信桐县←^①桐柏县

位于东经 113°00′~113°49′、北纬 32°17′~32°43′ 之间。

公元 598 年(隋开皇十八年)改义乡县为桐柏县,因桐柏山而得名。

①1912 年称桐柏县;1943 年在信阳县与桐柏县接壤地区建信桐县。②1944 年 3 月,在信阳县、桐柏县和随县接壤地区建信桐随县。③1944 年 10 月,在桐柏县、泌阳县和确山县接壤地区建桐泌确县。④1945 年 10 月 20 日重建桐柏县。

隶河南省(1929~1934 年曾隶豫鄂边区)。

桐梓县(縣)(〔黔〕遵义市)

位于东经 106°26′~107°17′、北纬 27°57′~28°54′ 之间。

公元 1601 年(明万历二十九年)在虎峰山始建县治,因治所设桐梓驿而得桐梓县名。

1912 年称桐梓县,县名沿用至今。

桐梓县 见 604 页“桐乡市”。

桐廬縣〔浙〕 见 604 页“桐庐县”、783 页“富阳市”。

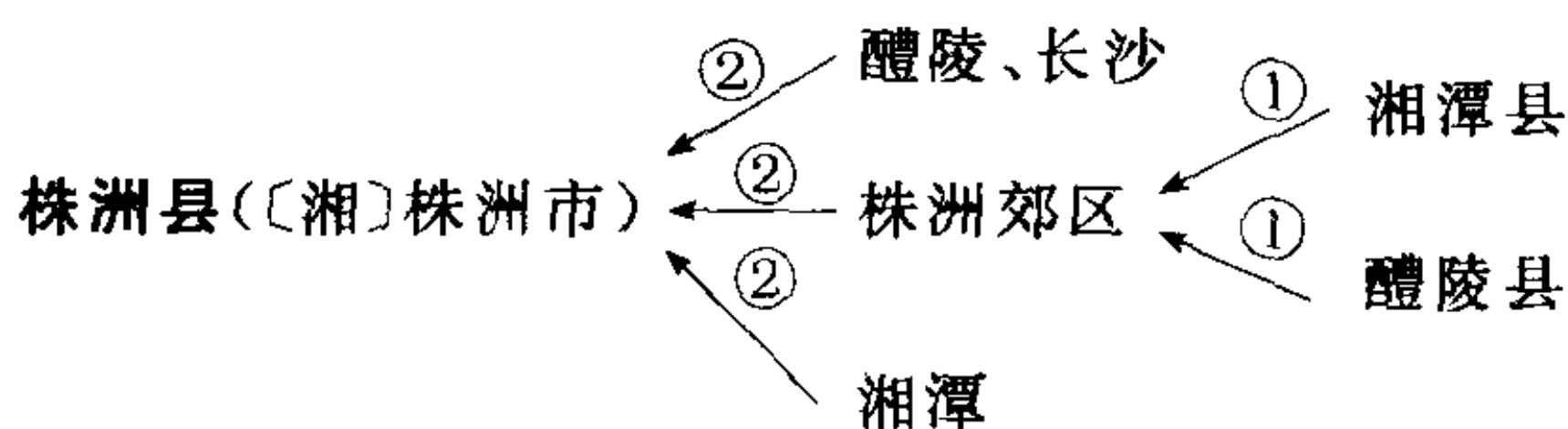
桐廬縣〔皖〕 见 358 页“庐江县”、410 页“枞阳县”、605 页“桐城市”。

株洲县←^③湘潭县、醴陵县、长沙县
③↙
株洲市(地级市〔湘〕)←^②株洲市(县级市,长沙专区)←^①湘潭县
↙^④
湘潭地区

位于东经 113.1°、北纬 27.7°。

- ①1912年称湘潭县；1957年由湘潭县析置株洲市(县级市)，隶长沙专区。②1953年株洲市升格为地级市。③1965年4月由株洲市及湘潭县、醴陵县、长沙县各一部析置株洲县。④1983年7月撤销湘潭地区，辖境各县改隶株洲市。

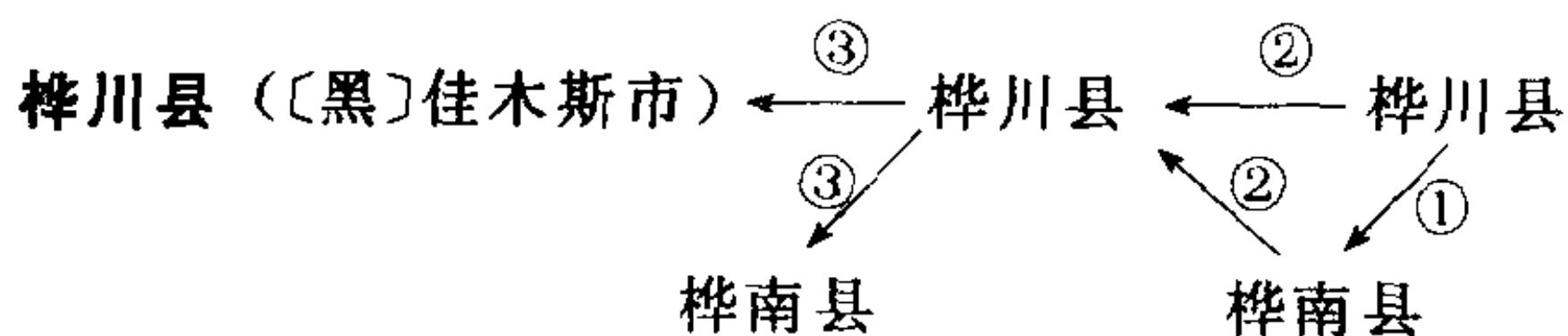
下设天元区(原郊区)、石峰区(原北区)、芦淞区(原南区)和荷塘区(原东区)



位于东经 $112^{\circ}57'$ ~ $113^{\circ}21'$ 、北纬 $27^{\circ}12'$ ~ $27^{\circ}52'$ 之间。

- ①1959年湘潭县、醴陵县各划一部分置株洲郊区。②1965年4月，经国务院批准，划湘潭县、醴陵县、长沙县各一部分同株洲郊区一起，组建新的株洲县。

参见 605 页“株洲市”。



位于东经 $130^{\circ}16'$ ~ $131^{\circ}34'$ 、北纬 $46^{\circ}31'$ ~ $47^{\circ}13'$ 之间。

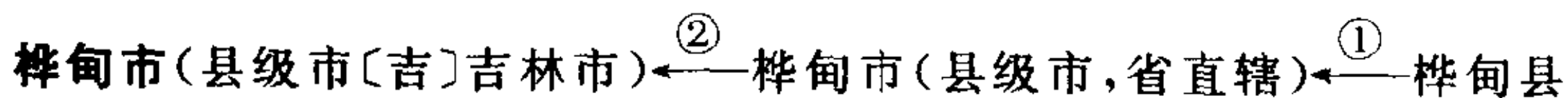
桦川一名是由桦皮川而得名。

- ①1912年称桦川县；1946年由桦川县析置桦南县。②1956年3月桦川、桦南合并为桦川县。③1964年8月，恢复桦南县、桦川县。

1912年隶吉林省。1932年隶伪满吉林省。1945年光复后隶合江省。

1949年4月隶松江省。1954年隶黑龙江省。

参见 450 页“佳木斯市”、607 页“桦南县”。



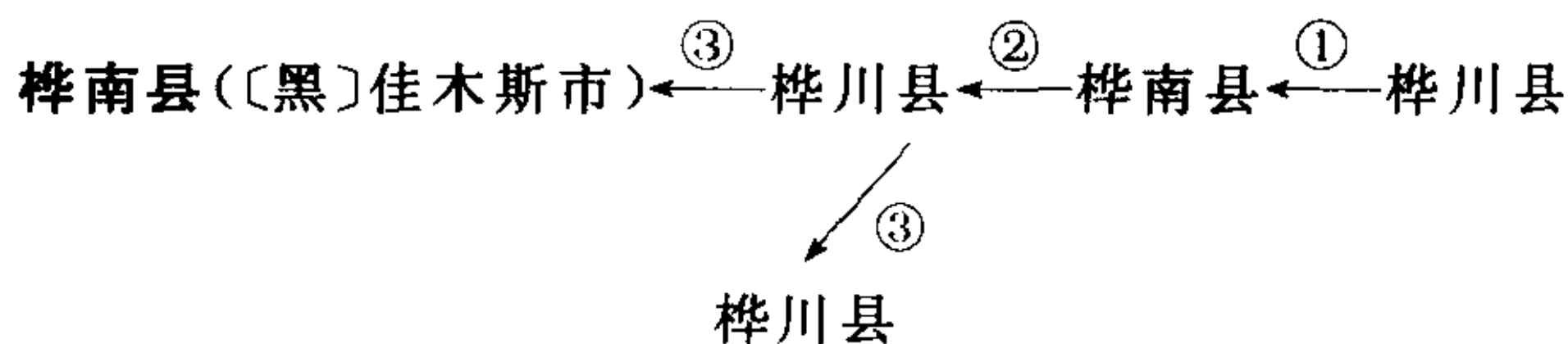
位于东经 $126^{\circ}16'$ ~ $127^{\circ}45'$ 、北纬 $42^{\circ}34'$ ~ $43^{\circ}29'$ 之间。

桦甸一名是由县北的桦皮甸子而得名。

- ①1912年称桦甸县；1988年5月25日撤桦甸县，设桦甸市(县级市)，由省直辖。②1995年桦甸市(县级市)改为省直辖，地级市代管。

1912年隶吉林省。1932年隶伪满吉林省。1945年光复后复隶吉林省。

桦甸县 见 606 页“桦甸市”。



位于东经 129°55'~131°16'、北纬 45°57'~46°37' 之间。

因地处桦川县南而得名,建治于 1946 年 6 月 10 日。

①1912 年称桦川县;1946 年自桦川县析置桦南县。②1956 年 3 月桦南县合并于桦川县。③1964 年恢复桦南县建制至今。

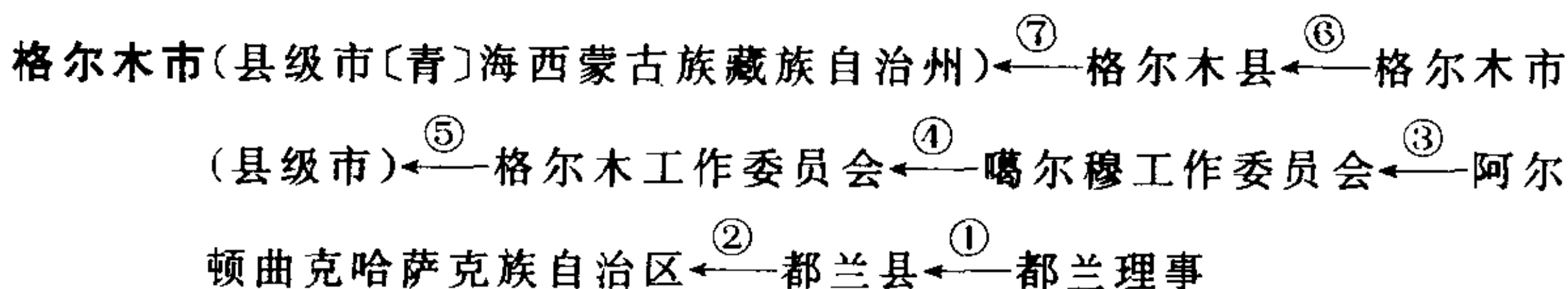
1946 年隶合江省。1949 年隶松江省。1954 年隶黑龙江省。

参见 606 页“桦川县”。

桥西区 见 717 页“鹿泉市”。

枸邑县(縣) 见 95 页“长武县”、272 页“旬邑县”。

格尔木工作委员会 见 607 页“格尔木市”。



位于东经 90°75'~95°75'、北纬 35°10'~37°45' 之间(市区)。

由内地通往西藏首府拉萨市的交通枢纽。

①民国初年称都兰理事;1930 年改为都兰县。②1954 年 7 月 15 日都兰县成立阿尔顿曲克哈萨克族自治区(区级)。③1955 年 10 月又成立噶尔穆工作委员会(县级)。④1960 年 9 月 26 日,经国务院批准,将“噶尔穆”简化为“格尔木”,全称为格尔木工作委员会。⑤1960 年 11 月 17 日经国务院批准,撤销格尔木工委,设立格尔木市(县级市)。⑥1965 年 3 月 27 日,经国务院批准,撤销格尔木市,改设格尔木县。⑦1980 年 6 月 14 日经国务院批准,撤销格尔木县,重设格尔木市(县级市)。

民国初年隶甘边宁海镇守使。1930 年隶青海省。

格尔木县 见 607 页“格尔木市”。

格爾木工作委員會 见 607 页“格尔木市”。

桃力民办事处 见 413 页“杭锦旗”。

桃力民辦事處 见 413 页“杭锦旗”。

桃江县(縣)(〔湘〕益阳市)←—益阳县

益阳县

位于东经 111°36'~112°19'、北纬 28°13'~28°41' 之间。

1912 年称益阳县;1951 年 9 月析益阳县分设为益阳、桃江两县。

桃园市(县辖市〔台〕) 见 213 页“台湾省”。

桃园县〔台〕 见 213 页“台湾省”。

桃園市 见 608 页“桃园市”。

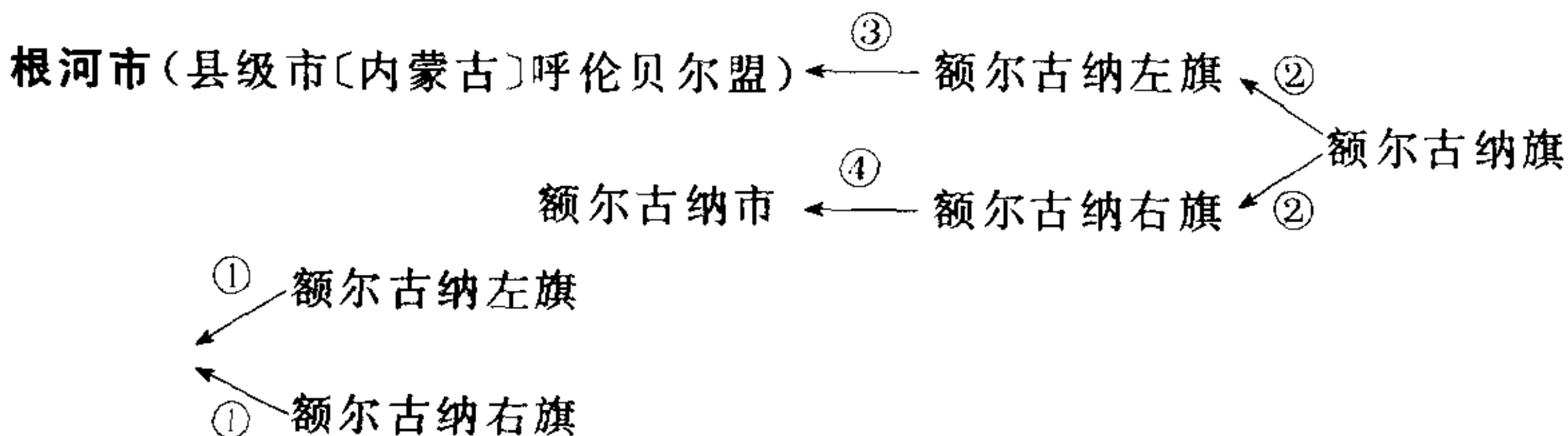
桃園縣 见 608 页“桃园县”。

桃源县(縣)〔苏〕 见 481 页“泗阳县”。

桃源县(縣)(〔湘〕常德市)

位于东经 110°51'~111°36'、北纬 28°24'~29°24' 之间。

民国初年称桃源县,县名沿用至今。



位于东经 120°12'~122°55'、北纬 50°22'~52°30' 之间。

因境内有根河而得名。

①1934 年建立额尔古纳左旗、额尔古纳右旗;1948 年左、右旗合并,称额尔古纳旗。②1966 年撤销额尔古纳旗,复设置额尔古纳左旗与额尔古纳右旗。③1994 年 4 月 28 日,经国务院批准,撤销额尔古纳左旗,设立根河市(县级市),隶呼伦贝尔盟。④1994 年 7 月 13 日,经国务院批准,撤销额尔古纳右旗,设立额尔古纳市(县级市),隶呼伦贝尔盟。

1934 年隶伪满兴安省。1948 年隶内蒙古自治区。1969 年隶黑龙江省。

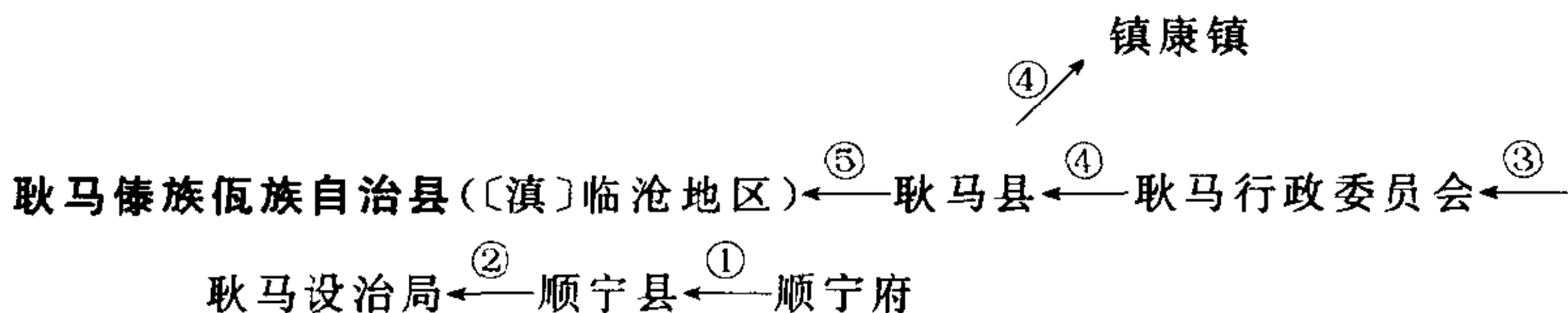
1979 年复隶内蒙古自治区。

参见 882 页“额尔古纳市”。

耿马行政委员会 见 609 页“耿马傣族佤族自治县”。

耿马设治局 见 609 页“耿马傣族佤族自治县”。

耿马县 见 609 页“耿马傣族佤族自治县”。



位于东经 98°48' ~ 99°54'、北纬 23°21' ~ 24°01' 之间。

①1912 年称顺宁府;1912 年改为顺宁县。②1940 年析顺宁县的第五、第六区(耿马)设耿马设治局。③1951 年撤销耿马设治局,成立耿马行政委员会。④1952 年析镇康县的第六区(孟定)与顺宁县的第五、第六区(耿马)合并成立耿马县。⑤1955 年 10 月 6 日成立耿马傣族佤族自治县。

耿馬行政委員會 见 609 页“耿马傣族佤族自治县”。

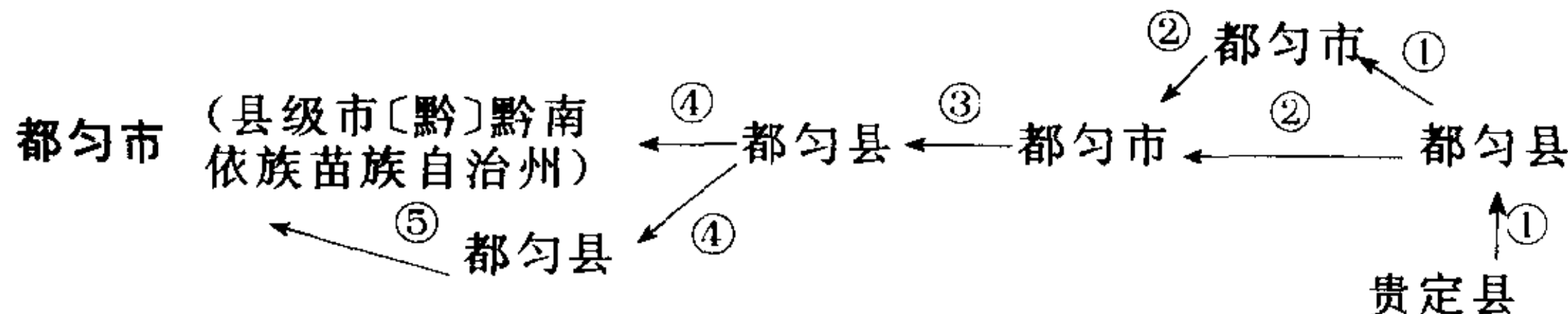
耿馬設治局 见 609 页“耿马傣族佤族自治县”。

耿馬傣族佤族自治县 见 609 页“耿马傣族佤族自治县”。

耿馬縣 见 609 页“耿马傣族佤族自治县”。

都山设治局 见 394 页“青龙满族自治县”、663 页“宽城满族自治县”。

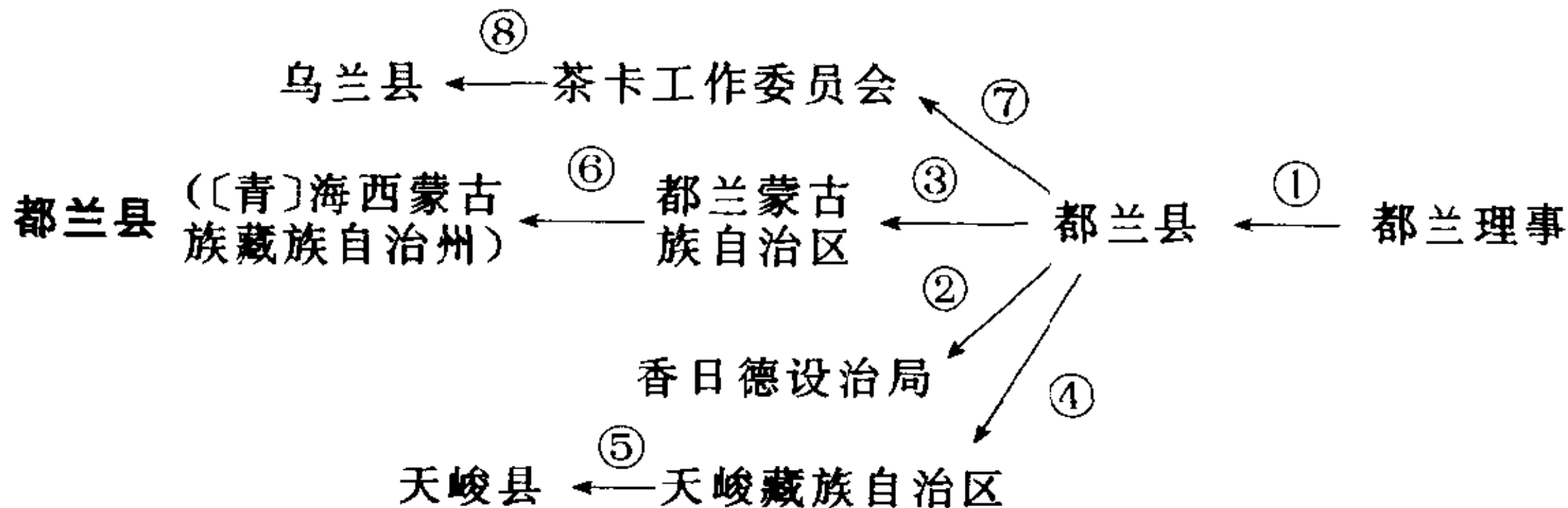
都山設治局 见 394 页“青龙满族自治县”、663 页“宽城满族自治县”。



位于东经 107°07' ~ 107°46'、北纬 25°51' ~ 26°25' 之间。

①1912 年称都匀县;1958 年 5 月析都匀县城区置都匀市。②1958 年 12 月都匀县都匀市合并,称都匀市。③1962 年 10 月撤销都匀市,恢复都匀县。④1966 年 3 月又分置都匀市、都匀县,市、县分治。⑤1983 年 3 月撤销都匀县,并入都匀市。

都匀县(縣) 见 154 页“平塘县”、553 页“贵定县”、609 页“都匀市”。



位于东经 $95^{\circ}34' \sim 99^{\circ}40'$ 、北纬 $35^{\circ}20' \sim 37^{\circ}22'$ 之间。

“都兰”系蒙古语，意为“温暖”；因地处青藏高原和柴达木盆地，气候比其他地区相对温暖而得名。

①民国初年设都兰理事；1930年始设都兰县。②1938年析都兰县一部分置香日德设治局。③1952年9月26日，以原都兰县的第四区改设都兰蒙古族自治区。④1954年7月，以原都兰县的第二区改设天峻藏族自治区。⑤1955年4月天峻藏族自治区改置天峻县。⑥1955年7月21日都兰蒙古族自治区改置都兰县。⑦1958年11月析都兰县东北部置茶卡工作委员会。⑧1959年3月茶卡工作委员会改置乌兰县。

民国初年隶甘边宁海镇守使。1929年隶青海省。

参见58页“天峻县”、87页“乌兰县”、607页“格尔木市”。

都兰理事 见609页“都兰县”、607页“格尔木市”。

都兰蒙古族自治区 见609页“都兰县”。

都江厅(廳) 见8页“三都水族自治县”。

都江县(縣) 见8页“三都水族自治县”。

都江堰市(县级市〔川〕成都市) $\xleftarrow{\textcircled{3}}$ 都江堰市(县级市,省直辖) $\xleftarrow{\textcircled{2}}$ 都江
堰市(县级市) $\xleftarrow{\textcircled{1}}$ 灌县

位于东经 103.5° 、北纬 30.9° 。

因境内都江堰水利工程而得名。

①1912年称灌县；1988年撤销灌县，设立都江堰市(县级市)。②1990年都江堰市改为由省直辖。③1995年都江堰市(县级市)，改为由省直辖，地级市代管。

1912年隶四川省。1950年隶川西行署区。1952年复隶四川省。

都安瑶族自治县(縣)(〔桂〕河池地区) $\xleftarrow{\textcircled{2}}$ 都安县 $\xleftarrow{\textcircled{1}}$ 都阳土司
 $\xleftarrow{\textcircled{1}}$ 安定土司

位于东经 $107^{\circ}44' \sim 108^{\circ}31'$ 、北纬 $23^{\circ}47' \sim 24^{\circ}34'$ 之间。

取原都阳土司、安永土司的第一字作县名。

①1912年称都阳土司、安定土司；1915年二土司合并置都安县。②1955年改都安县为都安瑶族自治县。

1912年隶广西省。1958年3月5日后隶广西僮族自治区。1965年10月

12日广西僮族自治区更名为广西壮族自治区。

参见12页“大化瑶族自治县”、610页“都安瑶族自治县”。

都阳土司 见610页“都安瑶族自治县”。

都昌县(縣)(〔赣〕九江市)

位于东经 $116^{\circ}02'$ ~ $116^{\circ}61'$ 、北纬 $28^{\circ}50'$ ~ $29^{\circ}38'$ 之间。

公元622年(唐武德五年)安抚使李大亮因“土地之饶,井户入阜,道路之遥远,水路之阻碍”,奏诣割彭泽县之西,波阳县雁子桥之南境,设都昌县,以“县有都村,南接南昌,西望建昌”,故称都昌县。

都康土州 见59页“天等县”。

都陽土司 见610页“都安瑶族自治县”。

都蘭理事 见609页“都兰县”、607页“格尔木市”。

都蘭蒙古族自治區 见609页“都兰县”。

都蘭縣 见58页“天峻县”、87页“乌兰县”、609页“都兰县”、607页“格尔木市”。

真如区(區)[沪] 见93页“长宁区”、363页“闵行区”、634页“徐汇区”、780页“普陀区”、838页“嘉定区”。

貢山設治县 见328页“贡山独龙族怒族自治县”。

貢山縣 见328页“贡山独龙族怒族自治县”。

貢山獨龍族怒族自治縣 见328页“贡山独龙族怒族自治县”。

貢嘎宗 见329页“贡嘎县”。

貢覺宗 见329页“贡觉县”。

貢覺縣宗 见178页“白玉县”。

壺平县 见151页“平顺县”。

壺关县(〔晋〕长治市)

位于东经 $113^{\circ}10'$ ~ $113^{\circ}40'$ 、北纬 $35^{\circ}50'$ ~ $36^{\circ}12'$ 之间。

因古治北边有百谷山(今名老顶山),南边有双龙山,两山夹峙,中间空断,山形状似壶,而且以壶口为关,故称“壶关”。

1912年隶山西省。1949年5月隶太行区。1949年9月复隶山西省。

参见151页“平顺县”。

華山縣〔苏〕 见49页“丰县”、701页“铜山县”。

華山縣〔皖〕 见421页“砀山县”。

華州 见261页“华县”。

華池縣 见348页“吴旗县”。

華池縣 见 260 页“华池县”、275 页“庆阳县”。

華安縣 见 260 页“华安县”。

華坪縣〔川〕 见 913 页“攀枝花市”。

華坪縣〔滇〕 见 205 页“永胜县”、261 页“华坪县”。

華亭縣〔甘〕 见 153 页“平凉市”、700 页“崇信县”。

華亭縣〔沪〕 见 410 页“松江区”。

華容縣 见 262 页“华容县”。

華陰縣 见 260 页“华阴市”。

華陽縣 见 112 页“双流县”。

華雲工農示范區 见 262 页“华蓥市”。

華甯縣 见 259 页“华宁县”、674 页“通海县”。

華寧縣 见 259 页“华宁县”、674 页“通海县”。

華縣 见 261 页“华县”。

莆田市(地级市〔闽〕)←—莆田县

莆田县

位于东经 119.0°、北纬 25.4°。

特产荔枝,故有“荔城”之称。

1983 年 9 月析莆田县设莆田市(地级市),实行市管县体制,并市、县分治。

下设城厢区(1983 年 9 月析莆田县城厢镇、城郊乡设立)和涵江区(1983 年 9 月析莆田县涵江镇、涵江乡设立)。

莆田市

莆田县(〔闽〕莆田市)

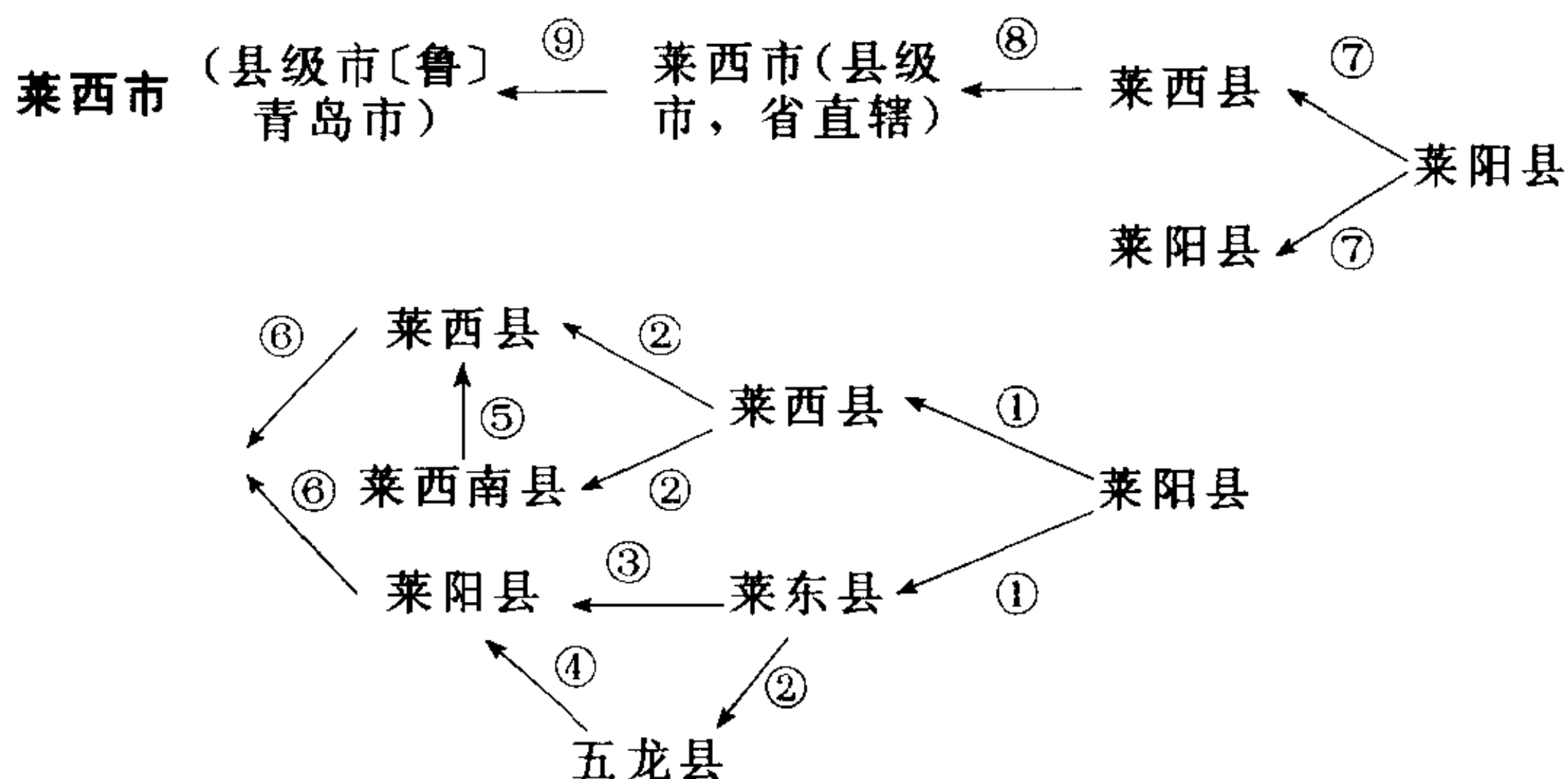
本县位于东经 118°49′~119°35′、北纬 25°02′~25°46′ 之间。

因县内盛产荔枝,故有“荔城”之雅称。

①1912 年称莆田县;1983 年 9 月设莆田市(地级市),实行市县分治,并析莆田县城厢镇、城郊乡置莆田市城厢区,析莆田县涵江镇、涵江乡置莆田市涵江区。

参见 612 页“莆田市”。

莱东县 见 613 页“莱西市”、614 页“莱阳市”。

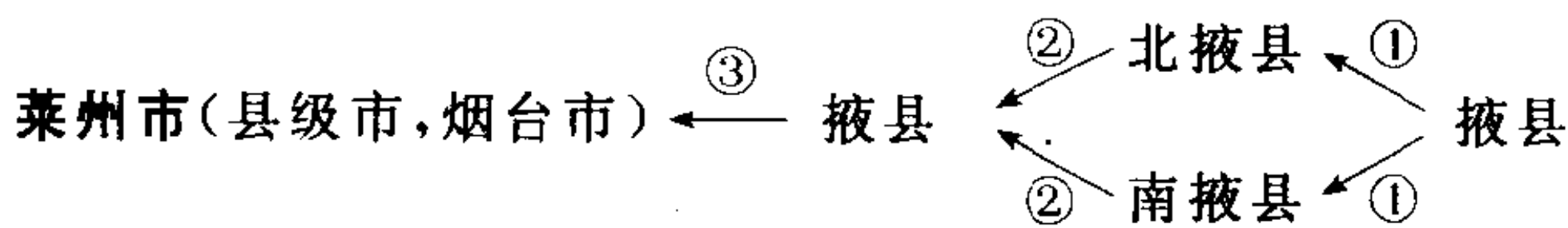


位于东经 120°12' ~ 120°40'、北纬 36°34' ~ 37°04' 之间。

- ①1912 年称莱阳县；1941 年 2 月莱阳县析为莱西县、莱东县。
- ②1945 年菜西县析为莱西县、莱西南县。莱东县析为莱东县、五龙县。
- ③不久莱东县更名莱阳县。
- ④1950 年 3 月五龙县并入莱阳县。
- ⑤1950 年 3 月莱西南县并入莱西县。
- ⑥1958 年 10 月莱西县、莱阳县合并，称莱阳县。
- ⑦1961 年 10 月莱西县、莱阳县分治。
- ⑧1990 年 12 月 18 日，经国务院批准，撤销莱西县，设立莱西市（县级市），由省直辖。
- ⑨1995 年菜西市（县级市）改为由省直辖，地级市代管。

莱西县 见 613 页“莱西市”、614 页“莱阳市”。

莱西南县 见 613 页“莱西市”、614 页“莱阳市”。



位于东经 119°33' ~ 120°18'、北纬 36°59' ~ 37°28' 之间。

特产月季，故有“月季之乡”之称。

- ①1912 年称掖县；1941 年掖县分成北掖县、南掖县。
- ②1956 年两县合并，复称掖县。
- ③1988 年 2 月，经国务院批准，撤销掖县，设立莱州市（县级市），由烟台市代管。
- ④1990 年菜州市（县级市）改为由省直辖。
- ⑤1995 年菜州市（县级市）改为由省直辖，地级市代管。

莱阳市(县级市〔鲁〕烟台市)←^⑤莱阳市(县级市,省直辖)←^④莱阳市(县级市,烟台市)←^③莱阳县
 莱阳县 五龙县
 莱西县 } ←^② { 莱阳县 莱东县 } ←^① 莱阳县
 莱西南县

位于东经 120°31′~120°58′、北纬 36°34′~37°09′之间。

因地处莱山之阳,故称莱阳。

①1912年称莱阳县;1945年后莱阳县先后划分为莱阳县、莱东县、五龙县、莱西南县。②1950年4月四县合并为莱阳县与莱西县。③1987年2月,经国务院批准,撤销莱阳县,设立莱阳市(县级市),由省直辖,由烟台市代管。④1987年莱阳市(县级市),改为由省直辖。⑤1995年莱阳市(县级市)改为由省直辖,地级市代管。

莱阳县 见 613 页“莱西市”、614 页“莱阳市”。

莱芜市(地级市〔鲁〕)←^②莱芜市(县级市,泰安地区)←^①莱芜县

位于东经 117.6°、北纬 36.2°。

①1912年称莱芜县;1983年改设莱芜市(县级市),隶泰安地区。②1992年11月22日,经国务院批准,莱芜市升格为地级市。

下设钢城区和莱城区(1992年11月22日,经国务院批准,同时成立)。

莱芜县 见 614 页“莱芜市”。

莲山民族委员会 见 572 页“盈江县”。

莲山设治局 见 572 页“盈江县”。

莲山县 见 572 页“盈江县”。

莲花厅 见 614 页“莲花县”。

莲花县(〔赣〕萍乡市)←—莲花厅

位于东经 113°46′~114°09′、北纬 26°57′~27°27′之间。

古时境内有莲花桥,以桥名定名。

1912年2月改莲花厅为莲花县,隶吉安地区;1992年6月20日经国务院批准,莲花县划归萍乡市辖。

巴彦旗

↓^⑤

莫力达瓦达斡尔族自治旗(〔内蒙古〕呼伦贝尔盟)←^⑥莫力达瓦旗←^④布西

旗←^③莫力达瓦旗←^②布西县←^①布西设治局

位于东经 123°33′~125°16′、北纬 48°05′~49°55′之间。

“莫力达瓦”为达斡尔语,意为“马岭”;因高山路险,只能乘马翻越,故得此名。

①1915年设布西设治局;1931年改为布西县。②1933年1月1日改称莫力达瓦旗。③1946年1月改称布西旗。④1946年3月2日又改称莫力达瓦旗。⑤1949年4月11日,巴彦旗并入莫力达瓦旗。⑥1958年8月15日,撤销莫力达瓦旗,建立莫力达瓦达斡尔族自治旗。

1915年隶黑龙江省。1946年1月隶嫩江省。1946年3月隶内蒙古自治区。1969年10月复隶黑龙江省。1979年7月隶内蒙古自治区。

莫力达瓦旗 见 387 页“阿荣旗”、614 页“莫力达瓦达斡尔族自治旗”。

莫力達瓦旗 见 387 页“阿荣旗”、614 页“莫力达瓦达斡尔族自治旗”。

获鹿区 见 717 页“鹿泉市”。

获鹿县 见 55 页“井陘县”、717 页“鹿泉市”。

获鹿路北县 见 717 页“鹿泉市”。

获鹿路南县 见 717 页“鹿泉市”。

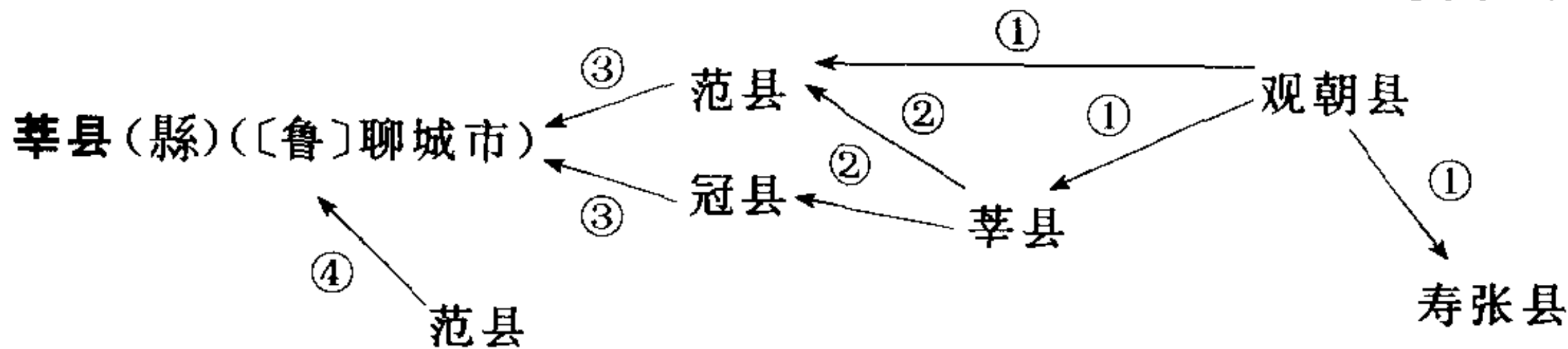
获嘉县(〔豫〕新乡市)←^②辉嘉县、修获武县←^①获嘉县

位于东经 113°30′~113°44′、北纬 35°02′~35°20′ 之间。

公元前 112 年(汉武帝元鼎五年),南越国丞相吕嘉叛乱,武帝派将军率师讨伐。元鼎六年,武帝东巡,行至汲县新中乡,南越叛乱平息,前线送来了南越叛首吕嘉的首级,武帝大喜,遂以其地置县,取名获嘉。

①1912年称获嘉县;抗日战争时期,日寇占领县城,中共抗日民主政府在县北建辉嘉县,在县西建修获武县,隶晋冀鲁豫边区。②1948年11月,获嘉县城第二次解放,原修获武县机关进驻获嘉县城,建立获嘉县人民政府。

1912年隶河南省。1949年8月隶平原省。1952年12月复隶河南省。



位于东经 115°20′~115°43′、北纬 35°48′~36°25′ 之间。

①1912年称莘县;1956年撤销观朝县,并入寿张县、范县、莘县。②1958年撤销莘县,并入范县、冠县。③1961年7月1日恢复莘县建制。④1964年范县的古云区、观城区、樱桃园区、古城区、王庄集区划归莘

县。

1912年隶山东省。1949年隶平原省。1952年复隶山东省。

参见590页“冠县”。

莘县(縣)[豫] 见417页“范县”。

莘县(縣)[冀] 见15页“大名县”。

莎车县([新]喀什地区)←—莎车府

位于东经 $76^{\circ}01'$ ~ $77^{\circ}46'$ 、北纬 $37^{\circ}27'$ ~ $39^{\circ}15'$ 之间。

以汉代古国名——莎车国名命名。

1912年称莎车府;1913年改为莎车县,县名沿用至今。

民国初年隶新疆省。1955年隶新疆维吾尔自治区。

莎车府 见616页“莎车县”。

莎車府 见616页“莎车县”。

莎車縣 见616页“莎车县”。

莊河縣 见274页“庄河市”。

莊河廳 见274页“庄河市”。

莊浪縣[甘] 见274页“庄浪县”、835页“静宁县”。

莊浪縣[宁] 见231页“西吉县”、739页“隆德县”。

恭城县(縣) 见616页“恭城瑶族自治县”。

恭城瑶族自治县([桂]桂林地区)←—恭城县

位于东经 $110^{\circ}36'$ ~ $110^{\circ}10'$ 、北纬 $24^{\circ}37'$ ~ $25^{\circ}17'$ 之间。

1912年称恭城县;1990年2月3日,经国务院批准,撤销恭城县,设立恭城瑶族自治县。

1912年隶广西省。1958年3月5日后隶广西僮族自治区。1965年10月12日广西僮族自治区更名为广西壮族自治区。

索伦山设治局 见559页“科尔沁右翼前旗”。

索伦县 见559页“科尔沁右翼前旗”。

索伦旗 见73页“牙克石市”、697页“鄂温克族自治旗”。

索县([藏]那曲地区)←^②索宗办事处←^①索宗

位于东经 $93^{\circ}30'$ ~ $95^{\circ}02'$ 、北纬 $31^{\circ}04'$ ~ $32^{\circ}00'$ 之间。

“索”在藏语中是“蒙古”之意。地处索曲河流域,地名寓意生活在索曲河流域的蒙古族部落,曾称索格、“琐庄”、索巴。

①1916年以索巴、军巴、荣布3个部落为基础,首次设索宗;1956年成

立索宗办事处。②1960年成立索县。

1916年隶西藏地方。1956年隶西藏自治区筹备委员会。1965年9月隶西藏自治区。

参见213页“边坝县”。

索宗 见616页“索县”。

索宗办事处 见616页“索县”。

索宗辦事處 见616页“索县”。

索倫山設治局 见559页“科尔沁右翼前旗”。

索倫旗 见73页“牙克石市”、559页“科尔沁右翼前旗”、697页“鄂温克族自治旗”。

盐山县〔鲁〕 见275页“庆云县”。

盐山县(〔冀〕沧州市) ←^②靖远县 ←^①盐山县

位于东经116°59′~117°30′、北纬37°49′~38°06′之间。

①1912年称盐山县;1945年为纪念冀南第六督察专员公署专员杨靖远烈士,将盐山县改称靖远县。②1949年5月复称盐山县。

1913年隶直隶省。1928年6月隶河北省。1938年隶晋察冀边区。1941年隶山东冀鲁边区。1944年隶山东省。1948年8月复隶河北省。

参见510页“孟村回族自治县”、657页“海兴县”、690页“黄骅市”。

盐丰县 见20页“大姚县”。

盐井县 见223页“芒康县”。

盐井宗 见223页“芒康县”。

盐边万 见617页“盐边县”、913页“攀枝花市”。

② ↗ 渡口市

盐边县(〔川〕攀枝花市) ←^①盐边河厅

位于东经101°08′~101°49′、北纬26°39′~27°27′之间。

因地处盐源之边,故称盐边。

①1912年称盐边厅;1913年改厅为县,称盐边县。②1965年盐边县的同德、民政、银江、务本4个乡划归渡口市。

1912年隶四川省。1939年隶西康省。1955年复隶四川省。

参见913页“攀枝花市”。

盐兴县 见789页“禄丰县”。

盐池县(〔宁〕吴忠市) ←花马池分州

位于东经 $106^{\circ}31'$ ~ $107^{\circ}47'$ 、北纬 $37^{\circ}04'$ ~ $38^{\circ}10'$ 之间。

因特产甘草,素有“甘草之乡”之美誉。

1912 年称花马池分州;1913 年改称盐池县。

1912 年隶甘肃省。1928 年隶宁夏省。1936 年 6 月 21 日隶陕甘宁边区。

1949 年复隶宁夏省。1954 年 10 月复隶甘肃省。1958 年明隶宁夏回族自治区。

盐城市(地级市〔苏〕)←—盐城县

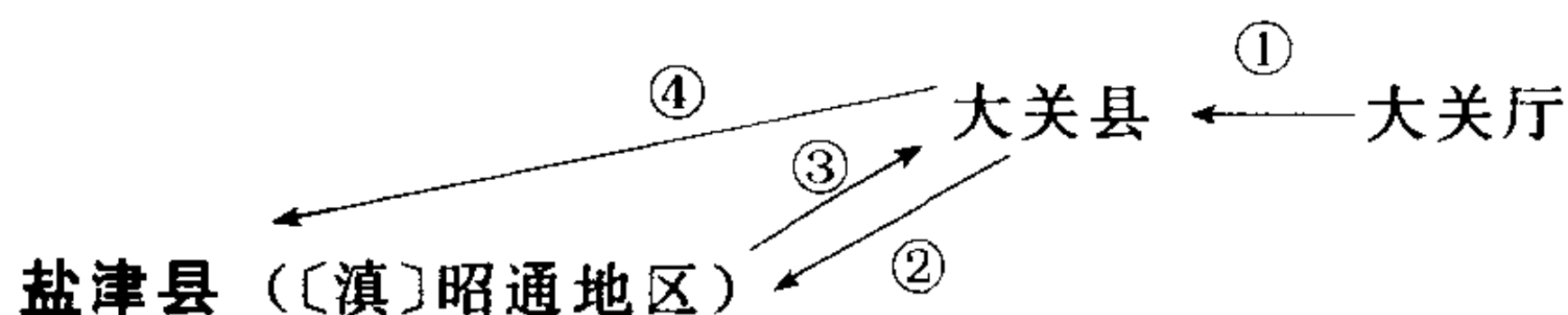
位于东经 $120^{\circ}1'$ 、北纬 $33^{\circ}3'$ 。

1912 年称盐城县;1983 年撤县设市,称盐城市(地级市)。

1912 年隶江苏省。1949 年隶苏北行署区。1952 年复隶江苏省。

下设城区(曾设郊区)。

盐城县((县)) 见 618 页“盐城市”、632 页“射阳县”。



位于东经 $103^{\circ}58'$ ~ $104^{\circ}28'$ 、北纬 $27^{\circ}48'$ ~ $28^{\circ}33'$ 之间。

原名“盐井坝”,因产盐而得此名。

①1912 年称大关厅;1913 年改为大关县。②1917 年析大关县北境(黎山以北)14 个乡置盐津县。③1958 年撤销盐津县,并入大关县。④1961 年复设盐津县。

参见 15 页“大关县”。

盐都县(〔苏〕盐城市)←—盐城市郊区

位于东经 $120^{\circ}1'$ 、北纬 $33^{\circ}3'$ 。

1996 年 7 月 19 日,经国务院批准,撤销盐城市郊区,设立盐都县。

参见 618 页“盐城市”。

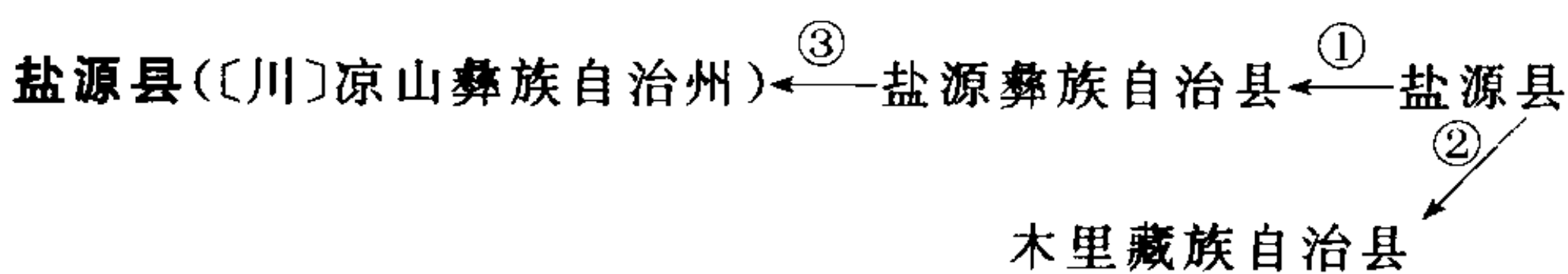
盐亭县(〔川〕绵阳市)

位于东经 $105^{\circ}12'$ ~ $105^{\circ}42'$ 、北纬 $30^{\circ}53'$ ~ $31^{\circ}30'$ 之间。

公元 554 年(公元西魏恭帝元年)，“以近盐井”而得名。

①1912 年称盐亭县,县名沿用至今。

1912 年隶四川省。1950 年隶川北行署区。1952 年复隶四川省。



位于东经 100°42'~102°03'、北纬 27°06'~28°16' 之间。

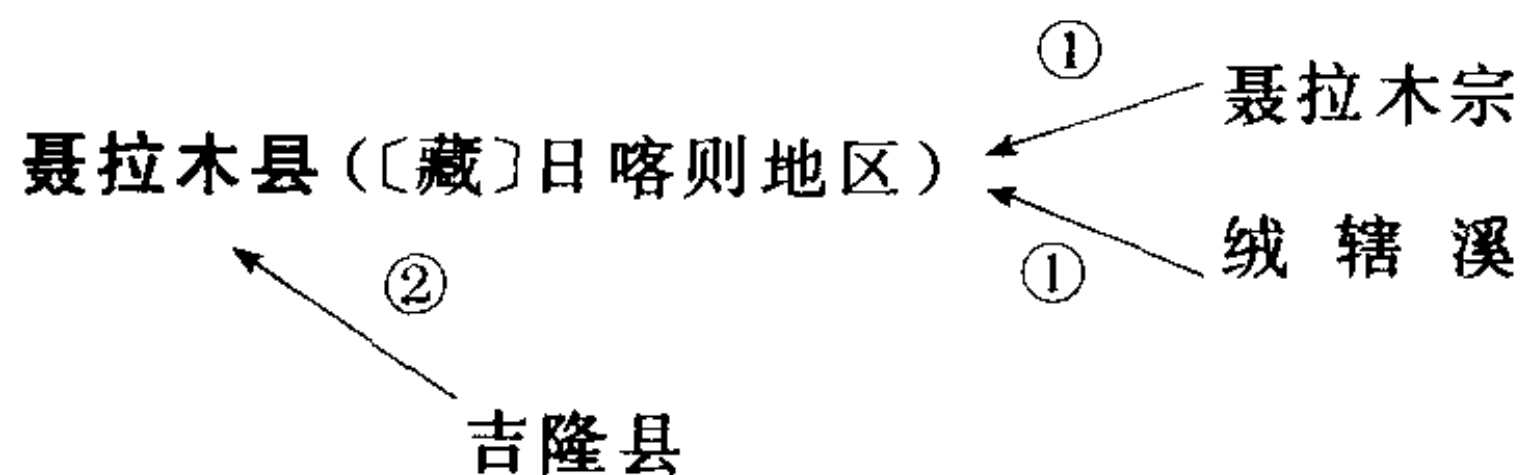
①1912 年称盐源县。1964 年撤销盐源县，成立盐源彝族自治县。②1953 年析盐源县的木里，置木里藏族自治县。③1978 年盐原彝族自治县复称盐源县。

1912 年隶四川省。1936 年由云南省代管。1939 年隶西康省。1955 年复隶四川省。

参见 65 页“木里藏族自治县”、700 页“冕宁县”。

盐源彝族自治县 见 618 页“盐源县”。

聂当溪 见 249 页“曲水县”。



位于东经 85°27'~86°37'、北纬 27°55'~29°08' 之间。

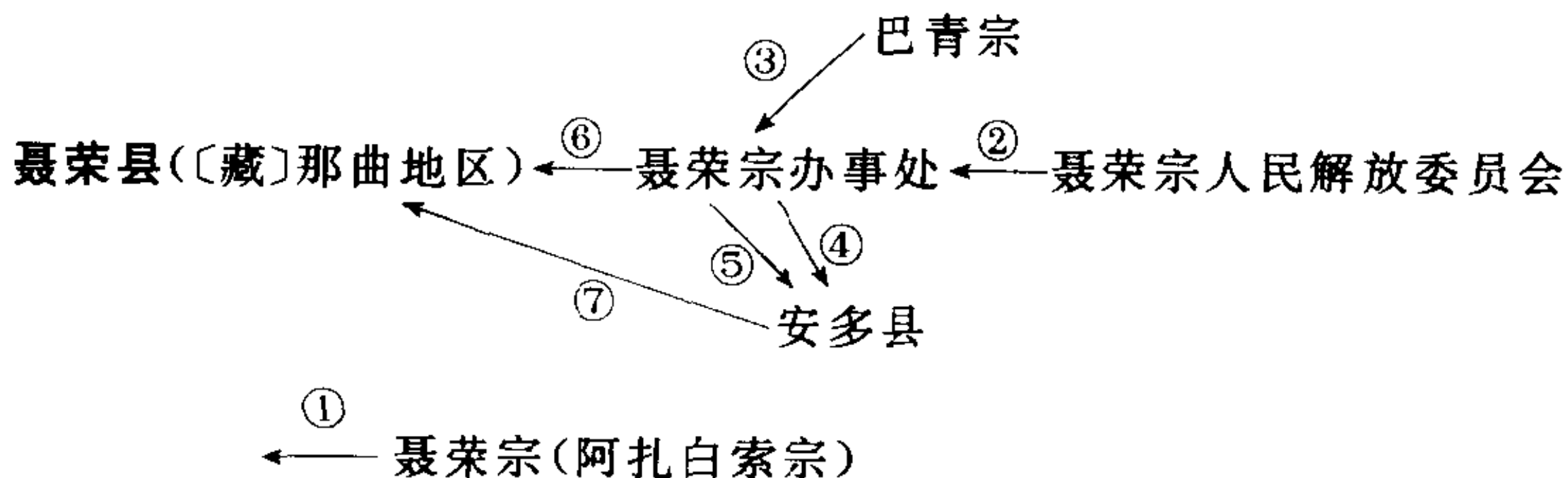
“聂拉木”藏语意为颈道。当地东面有座山，形状似大象，过去的通道位于象颈上，因而得名。

①1951 年称聂拉木宗；1960 年 5 月聂拉木宗与绒辖溪合并成立聂拉木县。②1995 年 12 月 26 日，将吉隆县差那乡罗布村划归聂拉木县的波绒乡管辖。

1951 年隶西藏地方。1956 年隶西藏自治区筹备委员会。1965 年 9 月隶西藏自治区。

参见 228 页“吉隆县”。

聂拉木宗 见 619 页“聂拉木县”。



位于东经 91°43'~93°24'、北纬 31°36'~33°27' 之间。

“聂荣”藏语意为“有大头羊的山谷”。

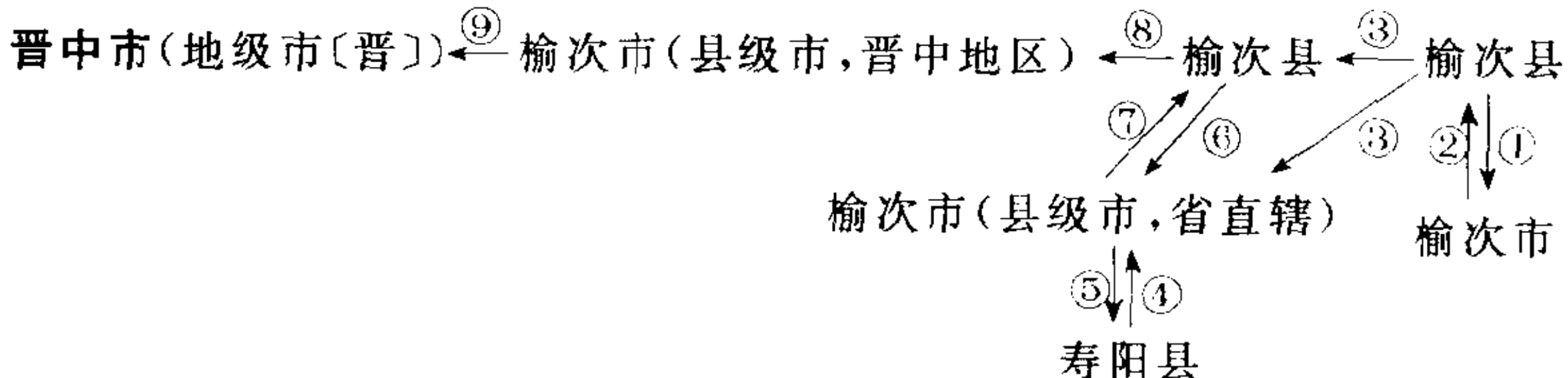
①1942年始建聂荣宗(又称阿扎白索宗,因宗内有阿扎多玛、阿扎买玛、扎玛、白日、索德部落而得名);1951年在聂荣宗建人民解放委员会。②1956年又在聂荣宗建聂荣宗办事处。③1960年将巴青宗的上彭塔部落划归聂荣宗。④1959年将扎玛部落划归安多县。⑤1960年将聂荣宗的白日部落划归安多县。⑥1960年8月1日聂荣宗办事处改为聂荣县。⑦1961年11月安多县的扎玛部落重新划归聂荣宗。

1942年隶西藏地方。1956年隶西藏自治区筹备委员会。1965年9月隶西藏自治区。

聂荣宗 见 291 页“安多县”、619 页“聂荣县”。

聂荣宗人民解放委员会 见 619 页“聂荣县”。

聂荣宗办事处 见 619 页“聂荣县”。



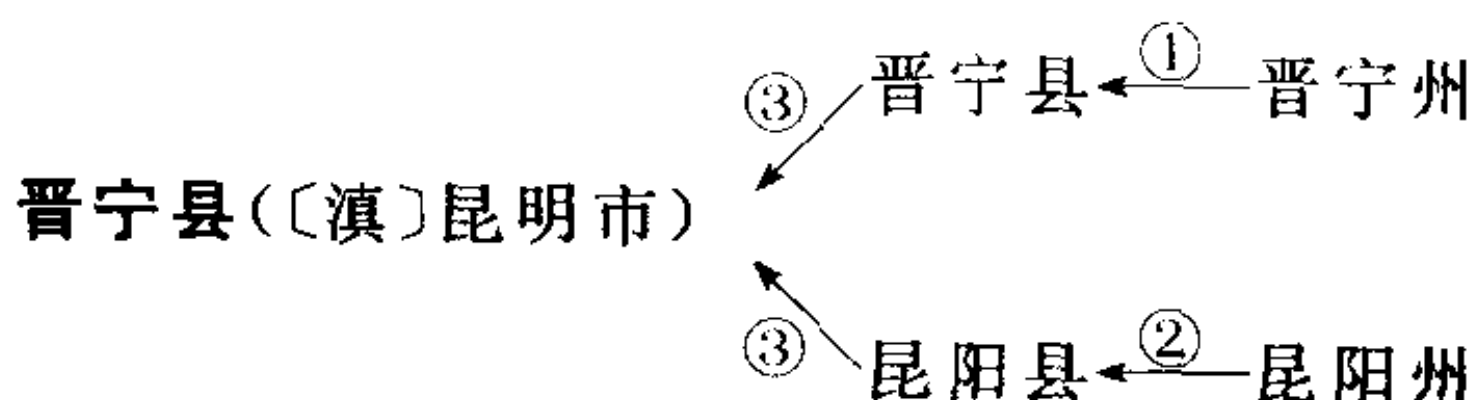
位于东经 $112^{\circ}34' \sim 113^{\circ}08'$ 、北纬 $37^{\circ}24' \sim 37^{\circ}53'$ 之间。

①1912年称榆次县;1948年7月19日析榆次县城区设榆次市。②1949年初撤销榆次市,并入榆次县。③1954年5月析榆次县城区和郊区部分地区置榆次市(县级市),由省直辖,其余乡村仍为榆次县。④1958年11月寿阳县并入榆次市。⑤1959年8月析榆次市,重建寿阳县。⑥1958年5月撤销榆次县,并入榆次市。⑦1963年3月撤销榆次市,改称榆次县。⑧1983年8月,经国务院批准,撤销榆次县,设置榆次市(县级市),为省辖的晋中地区代管的县级市。⑨1999年9月24日,经国务院批准,撤销晋中地区和县级榆次市,设立地级晋中市。

下设榆次区(1999年9月24日,经国务院批准设立)。

晋北县(县) 见 311 页“阳城县”。

晋宁州 见 620 页“晋宁县”。

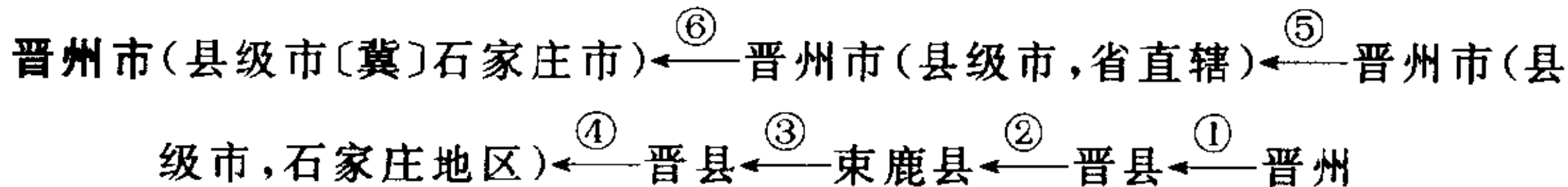


位于东经 $102^{\circ}12' \sim 102^{\circ}50'$ 、北纬 $24^{\circ}24' \sim 24^{\circ}44'$ 之间。

“晋宁”一名源于晋时在此设宁州而得名。

①1912年称晋宁州;1913年改为晋宁县。②1912年称昆阳州。1913年改为昆阳县。③1958年撤销晋宁县、昆阳县,二县合并,称晋宁县。参见345页“呈贡县”。

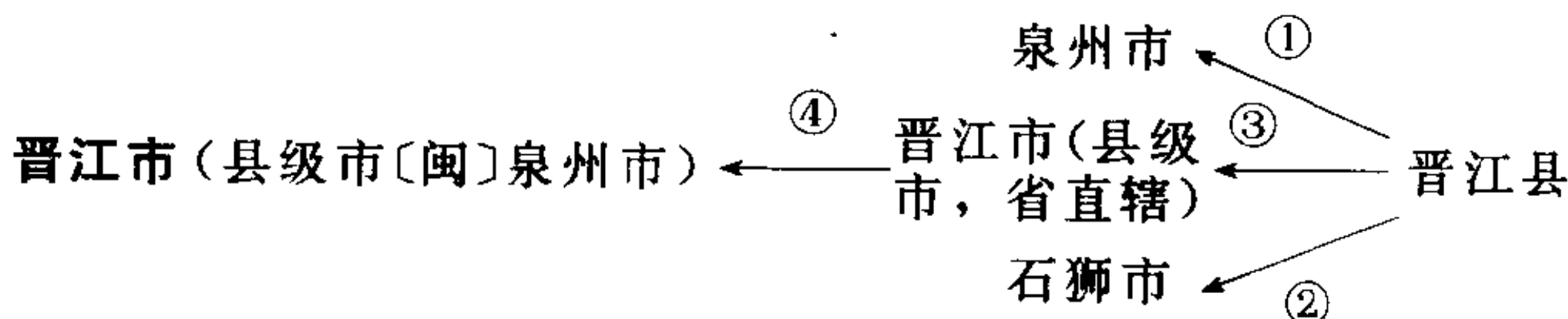
晋州 见621页“晋州市”。



位于东经114°58'~115°12'、北纬37°47'~38°09'之间。

①1912年称晋州;1914年改为晋县。②1958年12月经国务院批准,撤销晋县,并入束鹿县。③1961年7月经国务院批准,恢复晋县建制。④1991年11月30日经国务院批准,撤销晋县,设立晋州市(县级市)。⑤1993年晋州市(县级市)改为由省直辖。⑥1995年晋州市(县级市)改为由省直辖,地级市代管。

民国初年隶直隶省。1928年改隶河北省。1938~1948年隶晋察冀边区。1949年复隶河北省。



位于东经118°26'~118°46'、北纬24°30'~24°54'之间。

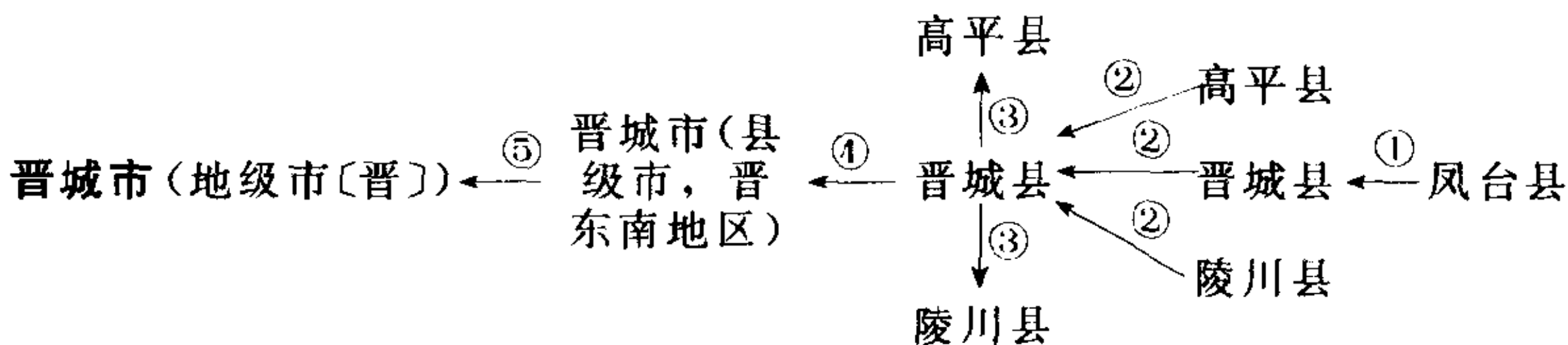
东晋时代,中原战祸频起。列国衣冠士族、三教九流为避战乱,纷至闽南,沿江而居,从此两岸流域称“晋江”。公元720年(唐开元八年)置县,县以江命名。

①1912年称晋江县,1950年析晋江县部分行政区域置泉州市,1958年近郊东星、临海及石霞乡部分并入泉州市,1971年晋北的罗溪、马甲、河市、双阳华侨农场又划归泉州市。②1988年析晋江县的石狮、蚶江、祥芝、永宁四个乡镇,设立石狮市。③1992年3月6日,经国务院批准,撤销晋江县,设立晋江市(县级市),由省直辖。④1995年晋江市(县级市)改为由省直辖,地级市代管。

晋江县(縣) 见123页“石狮市”、568页“泉州市”、621页“晋江市”。

晋县 见621页“晋州市”、730页“深泽县”。

晋沁县(縣) 见311页“阳城县”。



位于东经 112.8°、北纬 35.5°。

①1912年称风台县；1914年1月改为晋城县。②1958年11月晋城县与高平县、陵川县合并，仍称晋城县。③1961年5月三县分治，恢复高平县、陵川县、晋城县原建制。④1983年经国务院批准，撤销晋城县，设立晋城市（县级市），由晋东南地区辖。⑤1985年晋城市升格为地级市。

下设城区（曾设郊区）。

晋城县 见 622 页“晋城市”、638 页“高平市”、668 页“陵川县”。

晋甯州 见 620 页“晋宁县”。

晋甯縣 见 345 页“呈贡县”、620 页“晋宁县”。

晋源县 见 71 页“太原市”。

晋寧州 见 620 页“晋宁县”。

晋寧縣 见 345 页“呈贡县”、620 页“晋宁县”。

連山壯族瑶族自治縣 见 319 页“连山壮族瑶族自治县”。

連山綏瑶直隶廳 见 322 页“连南瑶族自治县”。

連山縣 见 319 页“连山壮族瑶族自治县”、321 页“连州市”、322 页“连南瑶族自治县”、362 页“怀集县”。

連平州 见 321 页“连平县”。

連平縣 见 321 页“连平县”、446 页“和平县”。

連州 见 321 页“连州市”。

連江縣 见 322 页“连江县”。

連南瑶族自治區 见 319 页“连山壮族瑶族自治县”、322 页“连南瑶族自治县”。

連南瑶族自治縣 见 322 页“连南瑶族自治县”。

連南縣 见 319 页“连山壮族瑶族自治县”、321 页“连州市”、322 页“连南瑶族自治县”。

連城縣 见 322 页“连城县”。

連陽“化瑶局” 见 322 页“连南瑶族自治县”。

連陽各族自治縣 见 308 页“阳山县”。

連雲市 见 320 页“连云港市”。

連雲港市 见 320 页“连云港市”。

連縣 见 308 页“阳山县”、319 页“连山壮族瑶族自治县”、321 页“连州市”、
322 页“连南瑶族自治县”。

連羅蘇區 见 444 页“罗源县”。

夏口县(縣) 见 400 页“武汉市”。

夏永碭县 见 204 页“永城市”。

夏永碭縣 见 204 页“永城市”。

夏县(縣)(〔晋〕运城地区)

位于东经 $111^{\circ}01' \sim 111^{\circ}24'$ 、北纬 $34^{\circ}56' \sim 35^{\circ}10'$ 之间。

中华民族发祥地之一,素有“禹都”之称。

1912 年称夏县,县名沿用至今。

1912 年隶山西省。1937~1948 年隶晋绥边区。1949 年复隶山西省。

参见 513 页“垣曲县”。

夏邑县(縣)(〔皖〕见 421 页“碭山县”。

夏邑县(縣)(〔豫〕商丘市)

位于东经 $115^{\circ}52' \sim 116^{\circ}27'$ 、北纬 $33^{\circ}59' \sim 34^{\circ}25'$ 之间。

1912 年称夏邑县,县名沿用至今。

④ 合作市(县级市)

夏河县(縣)(〔甘〕甘南藏族自治州)←^③德州市(县级市)←^②夏河县←^①

拉卜楞设治局

位于东经 $101^{\circ}41' \sim 103^{\circ}35'$ 、北纬 $34^{\circ}33' \sim 35^{\circ}34'$ 之间。

因县治在大夏河上游,故称夏河县。

①1927 年始设拉卜楞设治局;1928 年改为夏河县。②1959 年撤县设市,置德州市(县级市)。③1962 年复改市为县——夏河县。④1996 年 5 月 28 日,经国务院批准,析夏河县以合作镇为中心的一部分行政区域置合作市(县级市)。

参见 270 页“合作市”、317 页“玛曲县”、801 页“碌曲县”。

夏津县(縣)(〔鲁〕德州市)

位于东经 $115^{\circ}45' \sim 116^{\circ}16'$ 、北纬 $36^{\circ}53' \sim 37^{\circ}10'$ 之间。

为我国北方重点产棉县之一,素有“银夏津”之雅称。

1912 年称夏津县,县名沿用。

参见 403 页“武城县”。

原平市(县级市〔晋〕忻州地区)←^②—原平县←^①—崞县

位于东经 112°17′~113°05′、北纬 38°35′~39°09′之间。

①1912年称崞县;1958年12月7日改名为原平县。②1993年6月17日,经国务院批准,撤销原平县,设立原平市(县级市),由忻州地区辖。

1912年隶山西省。1946年隶晋绥区。1949年复隶山西省。

原平县(縣) 见 624 页“原平市”。

原阳县(〔豫〕新乡市) ← 原武县
← 阳武县

位于东经 113°36′~114°15′、北纬 34°55′~35°11′之间。

①1912年称原武县、阳武县;1950年3月,经中央人民政府政务院批准,原武、阳武两县正式合并,取两县首字命名为原阳县。

1912年隶河南省。1949年8月隶平原省。1952年12月复隶河南省。

原武县(縣) 见 624 页“原阳县”。

原陽縣 见 624 页“原阳县”。

振华县 见 195 页“宁津县”。

振華縣 见 195 页“宁津县”。

振堂县(縣) 见 818 页“新河县”。

热河省

辖今河北省东北部、辽宁省西南部、内蒙古自治区东南部;1914年(民国三年)设热河特别区,1928年改设热河省;1956年1月1日撤销热河省,分别并入河北、辽宁、内蒙古。

1954年热河省统辖:承德市;承德县,滦平县,丰宁县,隆化县,围场县,赤峰县,乌丹县,宁城县,建平县,北票县,朝阳县,凌源县,建昌县,平泉县,青龙县,兴隆县;喀喇沁旗,喀喇沁左旗,敖汉旗;翁牛特旗蒙古族自治区。

参见 78 页“内蒙古自治区”、215 页“辽宁省”、473 页“河北省”。

热河特别区 见 78 页“内蒙古自治区”、215 页“辽宁省”、473 页“河北省”、624 页“热河省”。

晋州 见 621 页“晋州市”。

晉城縣 见 622 页“晋城市”。

晉源縣 见 71 页“太原市”。

晉縣 见 621 页“晋州市”、730 页“深泽县”。

哲古县 见 693 页“措美县”。

哲古宗 见 693 页“措美县”。

哲如宗 见 45 页“比如县”。

虔南厅(廳) 见 267 页“全南县”。

虔南县(縣) 见 267 页“全南县”。

馬山縣 见 12 页“大化瑶族自治县”、43 页“马山县”。

馬平縣 见 515 页“柳州市”、516 页“柳江县”。

馬列坡縣 见 714 页“麻栗坡县”。

馬爾康縣 见 44 页“马尔康县”、316 页“红原县”。

馬爾康辦事處 见 44 页“马尔康县”。

馬鞍山礦區 见 44 页“马鞍山市”。

馬龍州 见 43 页“马龙县”。

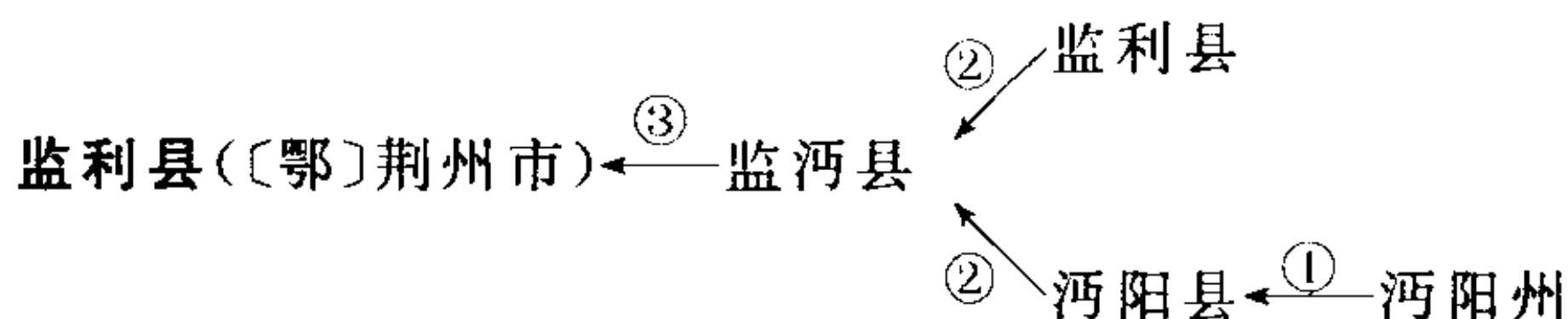
馬龍縣 见 43 页“马龙县”。

馬鬃山設治局 见 505 页“肃北蒙古族自治县”。

馬邊縣 见 44 页“马边彝族自治县”。

馬邊廳 见 44 页“马边彝族自治县”。

馬關縣 见 44 页“马关县”、235 页“西畴县”。



位于东经 112°35' ~ 113°19'、北纬 29°26' ~ 30°12' 之间。

因境内“地富鱼稻”，三国东吴“派官监办之”，故称监利县。

①1912 年改沔阳州为沔阳县。②1930 年后沔阳县几度与监利县合并，称监沔县。③1949 年 4 月成立监利县。

参见 577 页“洪湖市”。

监沔县 见 625 页“监利县”。

嶗山办事处 见 396 页“青岛市”。

嶗山县 见 396 页“青岛市”。

峡江縣 见 550 页“峡江县”。

峨山民族自治县(縣) 见 626 页“峨山彝族自治县”。

峨山县(縣) 见 123 页“石屏县”、626 页“峨山彝族自治县”。

峨山县彝族自治区 见 626 页“峨山彝族自治县”。

峨山縣彝族自治區 见 626 页“峨山彝族自治县”。

峨山彝族自治县(縣)(〔滇〕玉溪市)←^④峨山县彝族自治区←^③峨山民族
自治县←^②峨山县←^①濬峨县

位于东经 101°52′~102°37′、北纬 24°01′~24°32′ 之间。

因县治东北有峨山而得名。

①1912 年称濬峨县;1930 年改为峨山县。②1951 年改为峨山民族自治县。③1954 年 6 月改为峨山县彝族自治区。④1956 年 6 月改为峨山彝族自治县。

峨边县 见 626 页“峨边彝族自治县”。

峨边抚彝厅 见 626 页“峨边彝族自治县”。

峨边彝族自治县(〔川〕乐山市)←^②峨边县←^①峨边抚彝厅

位于东经 102°54′~103°33′、北纬 28°39′~29°19′ 之间。

因地处佛教胜地峨眉山南麓而得名。

①1912 年称峨边抚彝厅;1914 年改为峨边县。②1984 年 4 月,经国务院批准,撤销峨边县,设立峨边彝族自治县。

1912 年隶四川省。1950 年隶川南行署区。1952 年复隶四川省。

峨眉山市(县级市〔川〕乐山市)←^②峨眉山市(县级市,省直辖)←^①峨眉县

位于东经 103°10′~103°37′、北纬 29°16′~29°43′ 之间。

因境内峨眉山而得名。

①1912 年称峨眉县;1988 年 9 月 14 日,经国务院批准,撤销峨眉县,设立峨眉市(县级市),由省直辖。②1995 年峨眉市(县级市)改为由省直辖,地级市代管。

1912 年隶四川省。1950 年隶川南行署区。1952 年复隶四川省。

峨眉县(縣) 见 626 页“峨眉山市”。

峨邊撫彝廳 见 626 页“峨边彝族自治县”。

峨邊縣 见 626 页“峨边彝族自治县”。

峰山县(縣) 见 98 页“长清县”。

峰峰市 见 325 页“邯郸市”。

峰峰矿区 见 325 页“邯郸市”。

晓峰县 见 567 页“顺平县”、712 页“望都县”。

蚌埠市(地级市〔皖〕)←^⑤蚌埠市(地级市,蚌埠专署)←^④蚌埠市(地级市)
←^③蚌埠市(地级市)←^②蚌埠市(省辖市)←^①凤阳县

位于东经 117.3°、北纬 32.9°。

相传因盛产河蚌而得名。古为采珠之地,今人工育珠闻名遐迩,故有“珍珠城”之称。

①1912 年称凤阳县;1947 年析凤阳县第二区设市,因第二区内有蚌步集,后“步”改“埠”,故称蚌埠市(省辖市)。②1949 年蚌埠市改为地级市,隶皖北行署区。③1952 年皖南、皖北合并成立安徽省,蚌埠市(地级市)隶安徽省。④1960 年蚌埠市(地级市)委托蚌埠专署代管。⑤1961 年蚌埠市(地级市)改由省直辖。

下设中市区、东市区、西市区和郊区。

1947 年隶安徽省。1949 年隶皖北行署区。1952 年复隶安徽省。

参见 85 页“凤阳县”。

蚌堆溪(谿) 见 239 页“达孜县”。

刚察千户区 见 247 页“刚察县”。

刚察县 见 247 页“刚察县”。

刚察县自治区 见 247 页“刚察县”。

峩眉县 见 626 页“峨眉山市”。

峩边彝族自治县 见 626 页“峨边彝族自治县”。

峩边县 见 626 页“峨边彝族自治县”。

峩峩市 见 326 页“邯郸市”。

峩峩矿区 见 326 页“邯郸市”。

晃州直隶厅(廳) 见 821 页“新晃侗族自治县”。

晃县(縣) 见 821 页“新晃侗族自治县”。

晏江县(縣) 见 67 页“五原县”。

恩平市(县级市〔粤〕江门市)←^④恩平市(县级市,省直辖)←^③恩平县←^②开平县←^①恩平县

位于东经 112°—112°32′、北纬 21°54′~22°29′ 之间。

①1912 年称恩平县;1959 年撤销恩平县,并入开平县。②1961 年恢复恩平县。③1994 年 2 月 28 日,经国务院批准,撤销恩平县,设立恩平

市(县级市),由省直辖。①1995年,恩平市(县级市)改为由省直辖,地级市代管。

恩平县(縣) 见 52 页“开平市”、627 页“恩平市”。

恩安县(縣) 见 551 页“昭通市”。

恩阳州判 见 173 页“田阳县”。

恩阳县〔川〕 见 175 页“仪陇县”。

恩阳县〔桂〕 见 173 页“田阳县”。

恩县(縣) 见 152 页“平原县”。

恩城分县(縣) 见 23 页“大新县”。

恩施市(县级市〔鄂〕恩施土家族苗族自治州)←^①恩施县
←^②

位于东经 109°04′~109°58′、北纬 29°50′~30°39′ 之间。

据传恩施因雍正皇帝赐恩于施州而得名。

①1912 年称恩施县;1982 年 4 月 30 日,经国务院批准,析县城施南镇及郊区成立恩施市(县级市),隶恩施土家族苗族自治州。②1984 年 1 月,撤销恩施县,并入恩施市。

隶湖北省(第二次国内革命战争时期曾隶湘鄂川黔边区)。

恩施县(縣) 见 628 页“恩施市”。

恩陽州判 见 173 页“田阳县”。

恩陽縣〔川〕 见 175 页“仪陇县”。

恩陽縣〔桂〕 见 173 页“田阳县”。

恩隆县(縣) 见 112 页“巴马瑶族自治县”、172 页“田东县”。

畢節縣 见 243 页“毕节市”。

特克斯设治局 见 628 页“特克斯县”。

特克斯設治局 见 628 页“特克斯县”。

特克斯县(縣)(〔新〕伊犁哈萨克自治州伊犁地区)←^③特克斯设治局←^②

伊宁县←^①宁远县

位于东经 81°91′~82°37′、北纬 42°22′~43°25′ 之间。

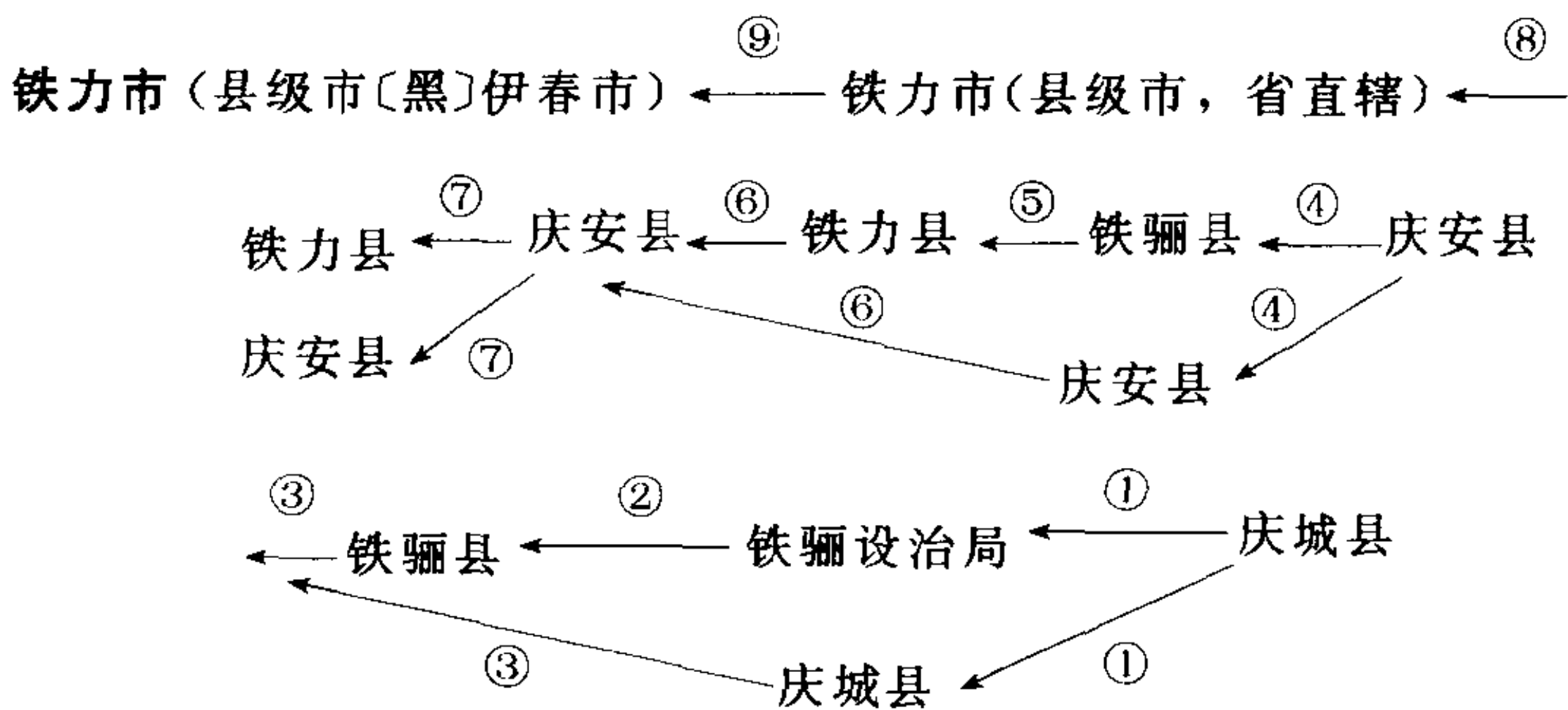
因特克斯河而得名。

①1912 年称宁远县;1914 年改称伊宁县。②1934 年析伊宁县部分地置特克斯设治局。③1937 年成立特克斯县。

民国初年隶新疆省。1955 年隶新疆维吾尔自治区。

钱塘县 见 412 页“杭州市”。

钱塘联社 见 354 页“余杭市”。



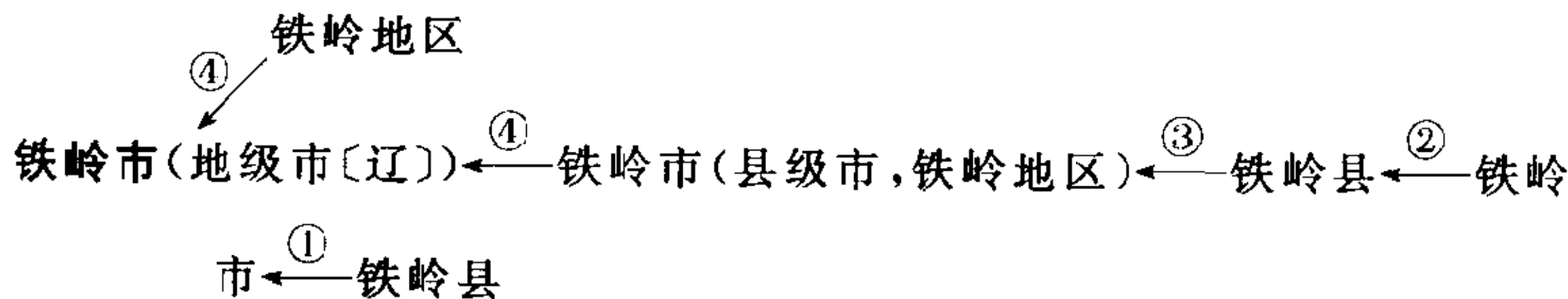
位于东经 127°38' ~ 129°24'、北纬 46°28' ~ 47°27' 之间。

铁力一名源于古代的铁利府与铁骊部。

- ①1912 年称庆城县；1915 年由庆城县析置铁骊设治局。
- ②1933 年改铁骊设治局为铁骊县。
- ③1943 年庆城、铁骊两县合并为庆安县。
- ④1946 年铁骊设县治，与庆安分成两县。
- ⑤1956 年 12 月 11 日因“骊”生僻难认，经国务院批准，改铁骊县为铁力县。
- ⑥1958 年 8 月庆安县与铁力县合并为庆安县。
- ⑦1962 年 10 月重设铁力县，与庆安县并存。
- ⑧1988 年 9 月撤铁力县，设铁力市(县级市)，由省直辖。
- ⑨1995 年铁力市(县级市)改为由省直辖，地级市代管。

1915 年隶黑龙江省。1933 年隶伪满黑龙江省，1934 年隶伪满滨江省，1939 年隶伪满北安省。1947 年隶黑龙江省。

铁力县 见 275 页“庆安县”、629 页“铁力市”。



位于东经 122°21' ~ 125°06'、北纬 41°95' ~ 43°29' 之间。

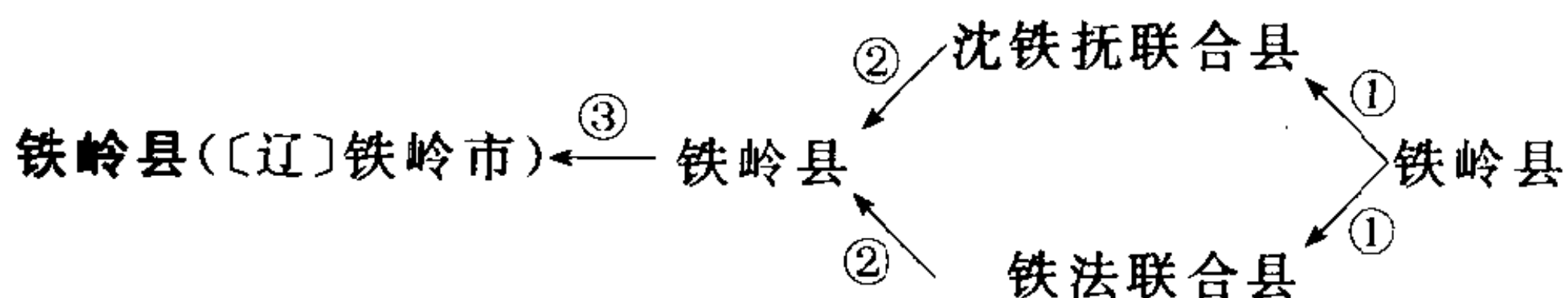
据《满洲地名考》记载：相传原此地北门内有一条旧路，其形似岭，路也坚硬，大车经过也不成深辙，加之附近盛产铁，因而命名为铁岭。

- ①1912 年称铁岭县；1937 年 12 月析县铁岭县设铁岭市。
- ②1947 年 6 月撤销铁岭市，并入铁岭县。
- ③1979 年析铁岭县重设铁岭市(县级

市), 隶铁岭地区。④1984年9月撤销铁岭地区; 铁岭市升格为地级市; 实行市管县体制, 下辖铁法市、开原市、铁岭县、昌图县、西丰县。下设银州区和清河区。

1912年隶奉天省。1929年隶辽宁省。1932年隶伪满奉天省。1945年光复后复隶辽宁省。1949年隶辽西省。1954年再隶辽宁省。

铁岭地区 见 629 页“铁岭市”。



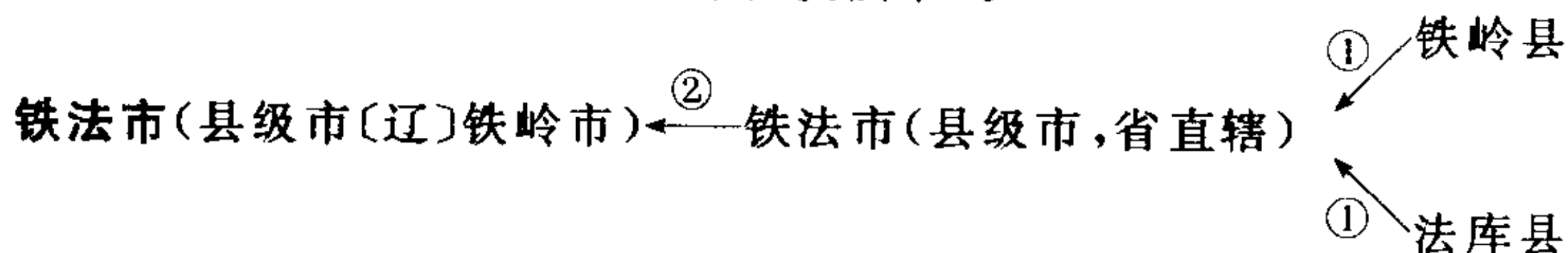
位于东经 $123^{\circ}28' \sim 124^{\circ}33'$ 、北纬 $41^{\circ}59' \sim 42^{\circ}23'$ 之间。

公元 1646(康熙三年)年废明铁岭卫置铁岭县, 铁岭县名由此始。

①1912年称铁岭县; 1945年8月八路军接收铁岭县; 1946年3月分东西两路撤出, 东路于4月与沈阳、抚顺部分地区联合建立沈铁抚联合县; 西路于4月与法库县联合建立铁法联合县。②1948年10月铁岭县全境解放, 建铁岭县民主政府, 迁回铁岭城内。③铁岭县先后隶铁岭专员公署、沈阳市、沈阳专员公署、铁岭专区管辖, 1984年隶铁岭市。

1912年隶奉天省。1929年隶辽宁省。1932年隶伪满奉天省。1945年光复后复隶辽宁省。1947年隶辽北省。1949年隶辽西省。1954年再隶辽宁省。

参见 629 页“铁岭市”、630 页“铁法市”。



位于东经 $123^{\circ}31' \sim 123^{\circ}51'$ 、北纬 $42^{\circ}23' \sim 42^{\circ}33'$ 之间。

以铁岭县和法库县两县名的头一字命名。

①1981年9月21日析铁岭、法库两县部分行政区域设铁法市(省直辖); 1984年曾撤销, 1986年复设市。②1995年铁法市(县级市)改为由省直辖, 铁岭市代管。

铁法联合县 见 630 页“铁岭县”。

铁骊设治局 见 629 页“铁力市”。

铁骊县 见 629 页“铁力市”。

铅山县(〔赣〕上饶地区)←^② { 铅山县(苏维埃政府),横峰县(苏维埃政府) }
{ 上铅县(苏维埃政府),上饶县(苏维埃政府) }

←^①铅山县

位于东经 117°26'~118°00'、北纬 27°48'~28°24'之间。

因永平镇西有铅山,遂以山名作县名。

①1912 年称铅山县;1930 年 12 月建立铅山县苏维埃政府;县境东南部的英将、軫源、鲤鱼洲等地与上饶县的毛楼、禹溪等地于 1932 年 2 月成立上铅县苏维埃政府;1931 年 1 月铅山县苏维埃政府南迁,信江北岸的新滩、西畈等地划归横峰县苏维埃政府管辖;傍罗、青溪、古埠、月塘等地划归上饶县苏维埃政府管辖。②1934 年恢复铅山县原建制至今。

积石山保安族东乡族撒拉族自治县(〔甘〕临夏回族自治州)

← { 循化撒拉族自治县
临夏县
永靖县 }

位于东经 102°41'~103°05'、北纬 35°34'~35°52'之间。

1980 年 6 月,经国务院批准,析循化撒拉族自治县、临夏县、永靖县部分地置积石山保安族东乡族撒拉族自治县。

参见 208 页“永靖县”、544 页“临夏市”、544 页“临夏县”。

称多县(〔青〕玉树藏族自治州)←玉树县

位于东经 96°02'~97°21'、北纬 32°53'~34°47'之间。

1929 年始置玉树县;1938 年析玉树县一部分置称多县。

参见 131 页“玉树县”。

倾多宗 见 484 页“波密县”。

倪利克县(縣) 见 219 页“尼勒克县”。

师宗縣 见 244 页“师宗县”、442 页“罗平县”、479 页“泸西县”。

射洪县(縣)(〔川〕遂宁市)

位于东经 105°10'~105°39'、北纬 30°40'~31°10'之间。

后周县名改为射洪县以来,县名沿用至今。

1912 年隶四川省。1950 年隶川北行署区。1952 年复隶四川省。

盐城县

↙

射阳县(〔苏〕盐城市) ← 阜宁县

位于东经 $119^{\circ}59' \sim 120^{\circ}33'$ 、北纬 $33^{\circ}24' \sim 34^{\circ}07'$ 之间。

因射阳河自西而东横贯全境,故称射阳。

1942年析盐城县、阜宁县地,置射阳县。

1942年隶苏北盐阜区。1947年隶苏皖边区。1949年隶苏北行署区。

1952年隶江苏省。

射陽縣 见 632 页“射阳县”。

① 郫县

郫县(縣)(〔川〕成都市) ← ① 郫县

↙ ② 崇宁县

↘ ② 彭县

位于东经 $103^{\circ}42' \sim 104^{\circ}02'$ 、北纬 $30^{\circ}43' \sim 30^{\circ}52'$ 之间。

《华阳国志》载:“杜宇称帝,号曰望帝,更名蒲卑。”县人历来认为“郫”为“蒲卑”的谐音,并以此作县名。

①1912年称郫县;崇宁县、彭县与郫县并存。②1958年撤销崇宁县,其大部并入郫县,一部并入彭县。

1912年隶四川省。1950年隶川西行署区。1952年复隶四川省。

景泰县

⑦ ↗

皋兰县(〔甘〕兰州市) ← ⑥ 白银市石洞区 ← ⑤ 白银市 ← ④ 皋兰县

② ↓

③ ↘ ① ↓

兰州市(省辖市)

位于东经 $103^{\circ}32' \sim 104^{\circ}22'$ 、北纬 $36^{\circ}05' \sim 36^{\circ}50'$ 之间。

因境内有皋兰山而得名。

①1912年称皋兰县;1941年析皋兰县城区和近郊区置兰州市(省辖市)。②1958年4月撤销景泰县,并入皋兰县。③1958年12月经国务院批准,撤销皋兰县,原县隶地水阜、中心、中和划归兰州市。④1958年12月20日原皋兰县隶地大部并入白银市。⑤1961年10月将原皋兰县政区改设白银市石洞区。⑥1961年12月恢复皋兰县。⑦1961年11月15日恢复景泰县。

参见 181 页“白银市”、188 页“兰州市”、762 页“景泰县”。

皋蘭縣 见 181 页“白银市”、188 页“兰州市”、632 页“皋兰县”、762 页“景泰县”。

息县(縣)(〔豫〕信阳市)

位于东经 $114^{\circ}34'$ ~ $115^{\circ}07'$ 、北纬 $32^{\circ}08'$ ~ $32^{\circ}40'$ 之间。

参见 727 页“淮滨县”。

息烽县(縣)(〔黔〕贵阳市)←—修文县

位于东经 $106^{\circ}27'$ ~ $106^{\circ}54'$ 、北纬 $26^{\circ}57'$ ~ $26^{\circ}20'$ 之间。

“息烽”一名源于 1630 年(明崇祯三年),寓意“烽火平息”。

1912 年称修文县;1914 年析修文县原息烽之地置息烽县。

烏什直隸廳 见 87 页“乌什县”、384 页“阿合奇县”。

烏什縣 见 87 页“乌什县”、384 页“阿合奇县”。

烏丹縣 见 635 页“翁牛特旗”。

烏拉特中後聯合旗 见 88 页“乌拉特中旗”、89 页“乌拉特后旗”。

烏拉特中旗 见 88 页“乌拉特中旗”、89 页“乌拉特后旗”。

烏拉特後旗 见 88 页“乌拉特中旗”、89 页“乌拉特后旗”。

烏拉特前旗 见 89 页“乌拉特前旗”。

烏恰縣 见 89 页“乌恰县”、385 页“阿克陶县”。

烏珠河設治局 见 429 页“尚志市”。

烏珠穆沁左翼旗 见 162 页“东乌珠穆沁旗”、230 页“西乌珠穆沁旗”。

烏珠穆沁右翼旗 见 162 页“东乌珠穆沁旗”、230 页“西乌珠穆沁旗”。

烏雲設治局 见 838 页“嘉荫县”。

烏雲縣 见 838 页“嘉荫县”。

烏魯木齊市 见 90 页“乌鲁木齐市”、91 页“乌鲁木齐县”。

烏魯木齊縣 见 90 页“乌鲁木齐市”、91 页“乌鲁木齐县”。

烏魯克恰提設治局 见 89 页“乌恰县”。

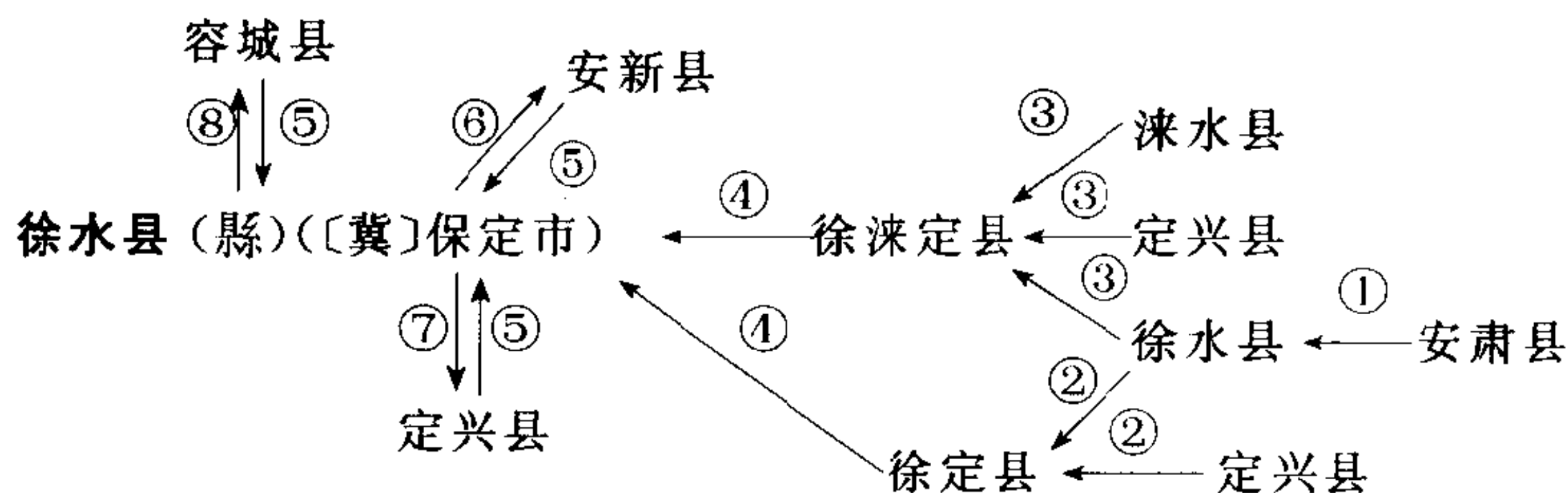
烏審旗 见 89 页“乌审旗”。

烏蘇縣 见 88 页“乌苏市”。

烏蘭浩特市 见 87 页“乌兰浩特市”、559 页“科尔沁右翼前旗”。

烏蘭縣 见 609 页“都兰县”、869 页“德令哈市”。

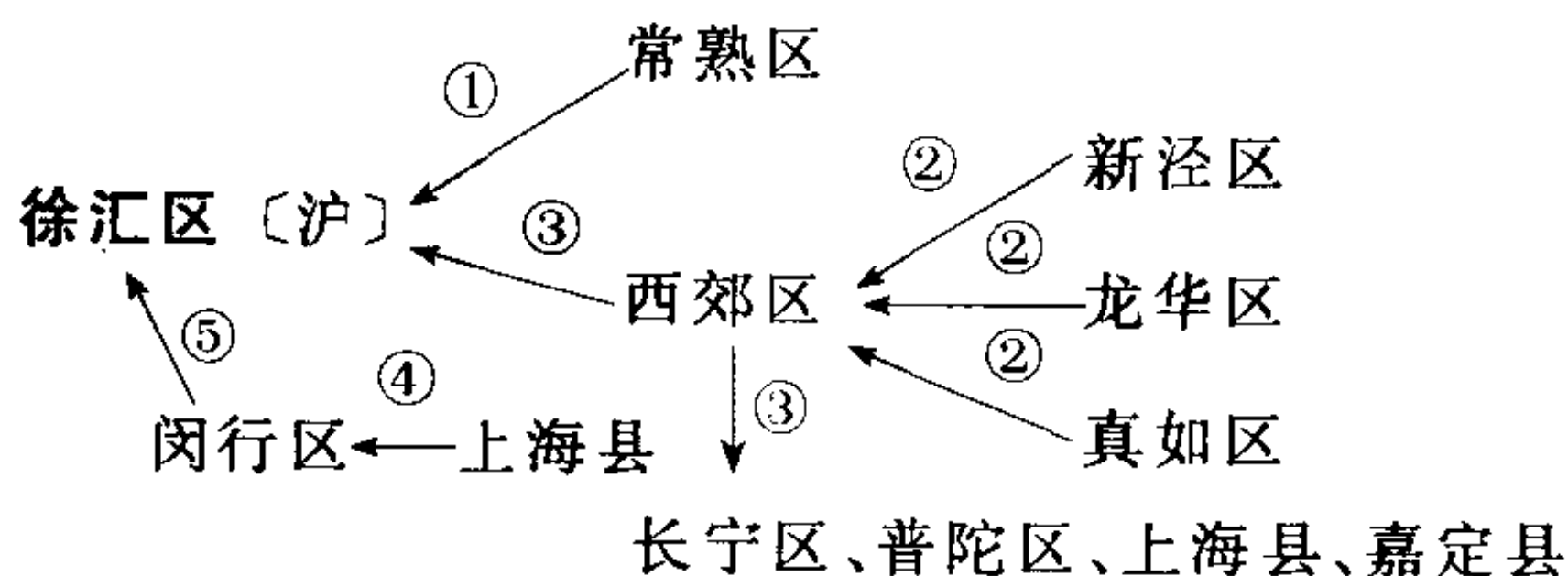
烏鬱宗 见 520 页“南木林县”。



位于东经 $115^{\circ}19' \sim 115^{\circ}46'$ 、北纬 $38^{\circ}52' \sim 39^{\circ}10'$ 之间。

①1912年称安肃县；1914年改为徐水县。②1942年12月，徐水县与定兴连境区组成徐定县。③1943年8月，徐水县与涞水县、定兴县边沿区组成徐涞定县。④1945年撤销徐涞定县、徐定县，恢复徐水县原建制。⑤1958年12月20日，容城县、安新县2县及定兴县部分地区并入徐水县。⑥1960年12月析徐水县，恢复安新县建制。⑦1961年析徐水县，恢复定兴县原建制。⑧1962年析徐水县，恢复容城县建制。民国初年隶直隶省。1928年6月隶河北省。1938年隶晋察冀边区。1945年隶察哈尔省。1949年8月复隶河北省。

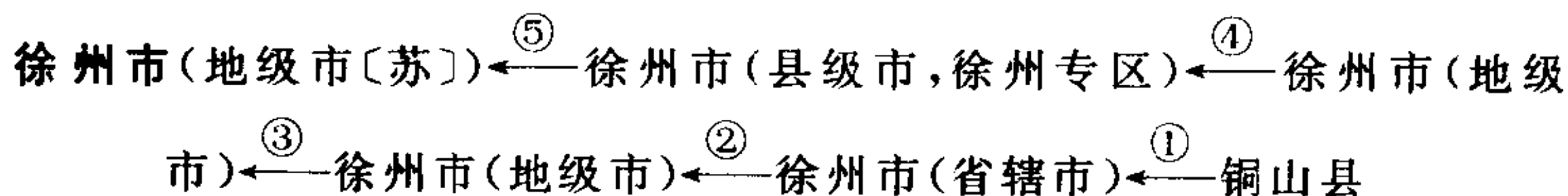
参见296页“安新县”、492页“定兴县”、665页“容城县”、652页“涞水县”。



1949年设立，为上海市当时20个(现17个)市辖区之一。

①1956年撤销常熟区，并入徐汇区。②1956年真如区、新泾区、龙华区三区合并，改设西郊区。③1958年11月撤销西郊区，部分辖区并入徐汇区，其他并入长宁区、普陀区和上海县、嘉定县。④1960年析上海县的部分地区置闵行区。⑤1964年撤销闵行区，并入徐汇区。

参见93页“长宁区”、363页“闵行区”、780页“普陀区”、838页“嘉定区”。



位于东经 117.1°、北纬 34.2°。

简称“徐”。占据鲁、豫、皖、苏四省要冲，向为军事要地，淮海战役即是以此为**中心展开的。

①1938年析铜山县置徐州市(省辖市)。②1949年设徐州市(地级市)直隶山东省。③1952年徐州市(地级市)划归江苏省辖。④1958年徐州市改为县级市,归徐州专区辖。⑤1962年徐州市复升格为地级市,隶江苏省。

1938年隶江苏省。1949年隶山东省。1952年复隶江苏省。

下设九里区(原矿区)、云龙区、泉山区、贾汪区和鼓楼区。

徐沟县 见 721 页“清徐县”。

徐定县(縣) 见 492 页“定兴县”、634 页“徐水县”。492 页“定兴县”。

徐闻县(〔粤〕湛江市)
 ②雷南县 ← ①徐闻县
 ①海康县
 ③雷北县 ← ①遂溪县
 ①廉江县

位于东经 109°51'~110°36'、北纬 20°13'~20°43'之间。

①1912年称徐闻县、海康县、遂溪县;1959年撤销徐闻、海康、遂溪、廉江四县;海康县南渡河以南与徐闻县合并为雷南县;海康县南渡河以北与遂溪县,廉江县合并为雷北县。②1960年雷南县、雷北县分别更名为徐闻县、雷州县。

参见 788 页“遂溪县”、803 页“雷州市”。

徐涑定县 见 492 页“定兴县”、634 页“徐水县”、652 页“涑水县”。

徐涑定縣 见 492 页“定兴县”、634 页“徐水县”、652 页“涑水县”。

徐溝縣 见 721 页“清徐县”。

徐聞縣 见 635 页“徐闻县”、788 页“遂溪县”、803 页“雷州市”。

翁牛特左翼旗 见 635 页“翁牛特旗”。

敖汉旗
 ↓⑦
 翁牛特旗
 ↓⑥
 翁牛特旗
 ↓⑥
 乌丹县
 ↓②
 全宁设治局
 ↓①
 翁牛特旗
 ↓③
 翁牛特左翼旗
 ↓④
 赤峰县
 ↓⑤
 翁牛特旗
 ↓③
 乌丹县

位于东经 $117^{\circ}49' \sim 120^{\circ}43'$ 、北纬 $43^{\circ}26' \sim 43^{\circ}25'$ 之间。

“翁牛特”系蒙古一古老部落名称，蒙古语意为“诸王”，含“神圣”之义。

①1912年称翁牛特旗；1931年3月于乌丹设全宁设治局。②1932年5月，辖区并入赤峰县，为赤峰县的第六区。③1937年翁牛特旗的西部称乌丹县，东部称翁牛特左翼旗。④1939年乌丹县并入翁牛特左翼旗。⑤1945年10月复称翁牛特旗。⑥1946年8月东部置翁牛特旗；西部置乌丹县。⑦1947年5月，由于老哈河北，原属敖汉旗的高日罕等地划归翁牛特旗，同时改名为翁敖联合旗。⑧1949年3月改称翁牛特旗。

1934年隶伪满兴安西省。1937年隶热河省。1956年隶内蒙古自治区。

1969年8月隶辽宁省。1979年7月复隶内蒙古自治区。

翁敖联合旗 见 635 页“翁牛特旗”。

翁敖联合旗 见 635 页“翁牛特旗”。

翁源县(縣)(〔粵〕韶关市)

位于东经 $113^{\circ}39' \sim 114^{\circ}18'$ 、北纬 $24^{\circ}07' \sim 24^{\circ}40'$ 之间。

因县境位于翁水之源而得名。

①1912年称翁源县，沿用至今；1958年12月，新丰县及英德县的英东片并入翁源县。②1959年11月，恢复新丰县；原英德县的英东片仍划归英德县。

参见 321 页“连平县”、812 页“新丰县”。

爱尼(哈尼)族自治区 见 678 页“勐海县”。

爱辉县 见 765 页“黑河市”。

狼山县(縣) 见 67 页“五原县”、413 页“杭锦后旗”、541 页“临河市”。

胶州 见 636 页“胶州市”、637 页“胶南市”。

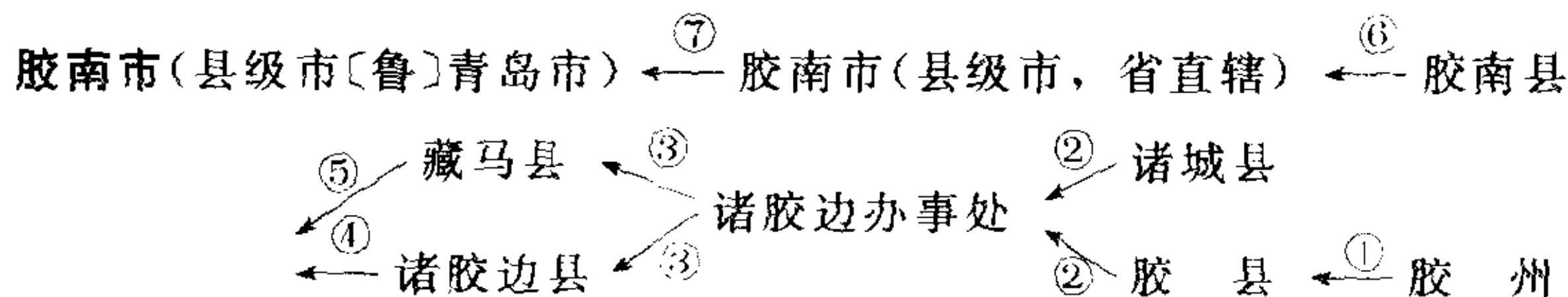
胶州市(县级市〔鲁〕青岛市) ←^③ 胶州市(县级市,省直辖) ←^② 胶县 ←^① 胶州

位于东经 $119^{\circ}37' \sim 120^{\circ}12'$ 、北纬 $36^{\circ}00' \sim 36^{\circ}30'$ 之间。

胶州一名源于胶水。

①1912年称胶州；1913年2月改为胶县。②1987年2月12日，撤销胶县，设立胶州市(县级市)，由省直辖。③1995年胶州市(县级市)改为由省直辖，地级市代管。

胶县 见 636 页“胶州市”、637 页“胶南市”。



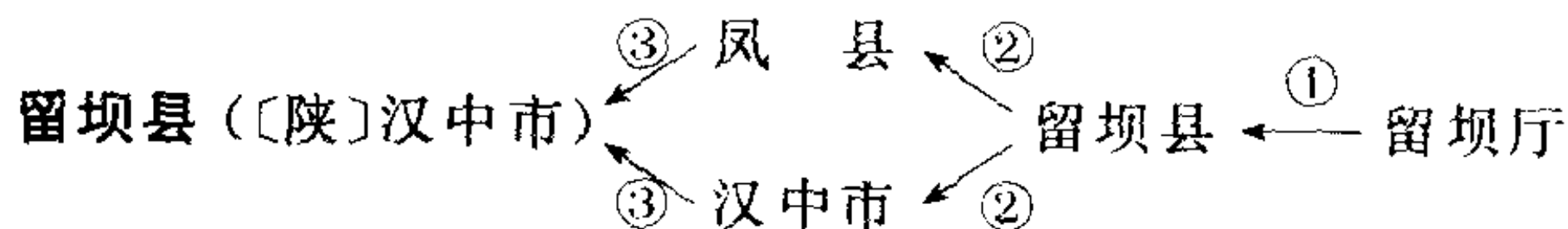
位于东经 119°30'~120°11', 北纬 35°35'~36°08' 之间。

①1912 年称诸城县、胶州;1913 年 2 月胶州改为胶县。②1943 年诸城县与胶县合建抗日民主政府诸胶边办事处。③1944 年析置藏马县、诸胶边县。④1946 年改诸胶边县为胶南县。⑤1956 年藏马县并入胶南县。⑥1990 年 12 月 18 日,经国务院批准,撤销胶南县,设立胶南市(县级市),由省直辖。⑦1995 年胶南市(县级市)改为由省直辖,地级市代管。

胶南县 见 637 页“胶南市”。

胶高县 见 642 页“高密市”。

留坝厅 见 637 页“留坝县”。



位于东经 106°38'~107°18', 北纬 33°17'~33°53' 之间。

①1912 年称留坝厅;1913 年改为留坝县。②1958 年 11 月撤销留坝县,分别并入凤县和汉中市。③1961 年 9 月恢复留坝县建制。

参见 70 页“太白县”、85 页“凤县”。

留坝县 见 70 页“太白县”、85 页“凤县”、637 页“留坝县”。

留坝厅 见 637 页“留坝县”。

旅大市 见 17 页“大连市”、215 页“辽宁省”。

旅顺口区 见 17 页“大连市”。

旅顺口区 见 17 页“大连市”。

旅大行署区(區)

1949 年设立旅大行署区。1950 年撤销旅大行署区,设立旅大直辖市。

1949 年旅大行署区辖:大连市(地级市),旅顺市,金州市(县级市)。

参见 17 页“大连市”、215 页“辽宁省”。

旅顺市 见 17 页“大连市”。

旅顺市 见 17 页“大连市”。

郭尔罗斯后旗 见 855 页“肇源县”。

郭尔罗斯前旗 见 585 页“前郭尔罗斯蒙古族自治县”。

郭尔罗斯旗 见 585 页“前郭尔罗斯蒙古族自治县”。

郭亮县(縣) 见 205 页“永顺县”。

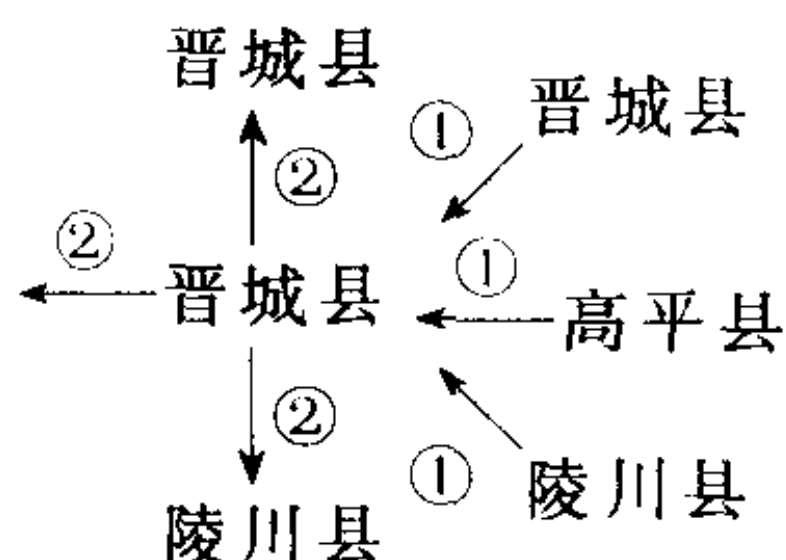
郭爾羅斯後旗 见 855 页“肇源县”。

郭爾羅斯前旗 见 585 页“前郭尔罗斯蒙古族自治县”。

郭爾羅斯旗 见 585 页“前郭尔罗斯蒙古族自治县”。

高元县(縣) 见 60 页“元氏县”、640 页“高邑县”。

高平市(县级市〔晋〕晋城市)←^①——高平市(县级市,省直辖)←^③——高平县



位于东经 $112^{\circ}42'$ ~ $113^{\circ}09'$ 、北纬 $35^{\circ}39'$ ~ $35^{\circ}59'$ 之间。

①1912 年称高平县;1958 年 11 月高平县与晋城县、陵川县合并,称晋城县。②1961 年 5 月 3 县分治,恢复高平县、晋城县、陵川县建制。③1993 年 5 月 12 日,经国务院批准,撤销高平县,设立高平市(县级市),由省直辖。④1995 年高平市(县级市)改为由省直辖,地级市代管。

1912 年隶山西省。1945 年隶太岳区。1949 年复隶山西省。

高平县(縣) 见 622 页“晋城市”、638 页“高平市”、668 页“陵川县”。

高台分州 见 466 页“金塔县”。

高台县(〔甘〕张掖地区)

位于东经 $98^{\circ}57'$ ~ $100^{\circ}07'$ 、北纬 $39^{\circ}04'$ ~ $40^{\circ}00'$ 之间。

公元 1372 年(明洪武五年)置高台站,“高台”地名始于此。

1912 年以来一直称高台县。

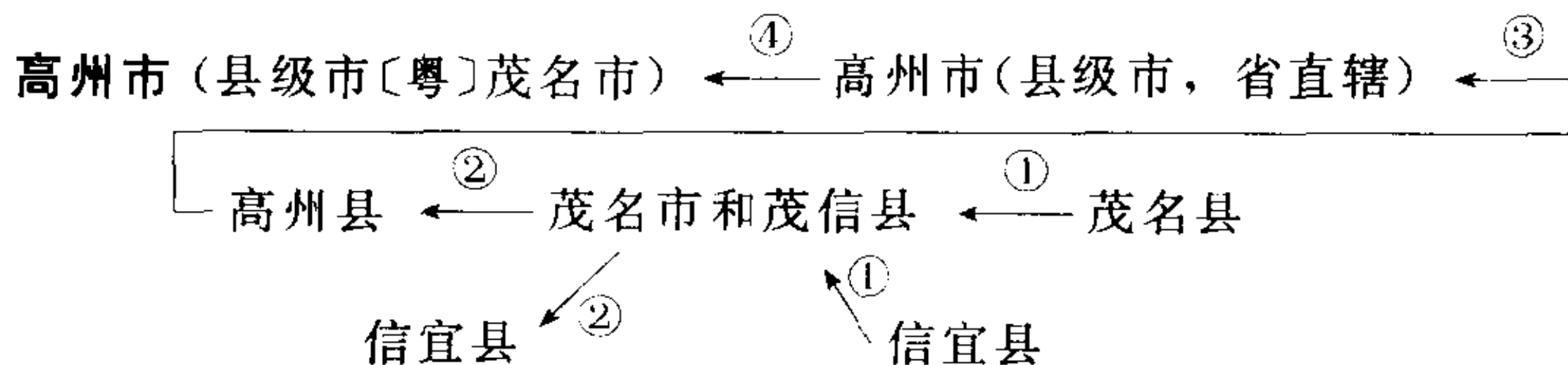
参见 506 页“肃南裕固族自治县”。

高安市(县级市〔赣〕宜春地区)←——高安县

位于东经 $115^{\circ}00'$ ~ $115^{\circ}35'$ 、北纬 $28^{\circ}03'$ ~ $28^{\circ}38'$ 之间。

1912 年称高安县;1993 年 12 月 8 日,经国务院批准,撤销高安县,设立高安市(县级市),隶宜春地区。

高安县(縣) 见 638 页“高安市”。



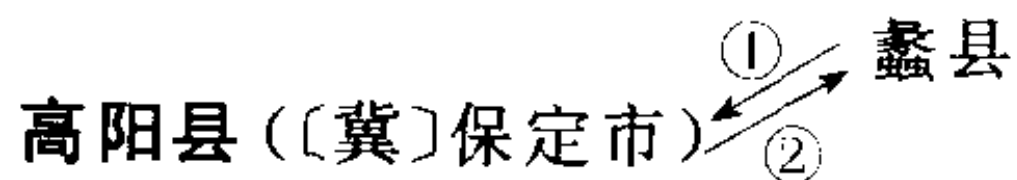
位于东经 110°36'~111°22'、北纬 21°42'~22°18' 之间。

高州有“角雕之乡”之美称。

①1912年称茂名县；1959年撤销茂名、信宜两县，设立茂名市和茂信县。②1961年4月恢复信宜县与高州县。③1993年6月8日，经国务院批准，撤销高州县，设立高州市（县级市），由省直辖。④1995年，高州市（县级市）改为由省直辖，地级市代管。

高州县 见 639 页“高州市”。

高州府 见 415 页“茂名市”。

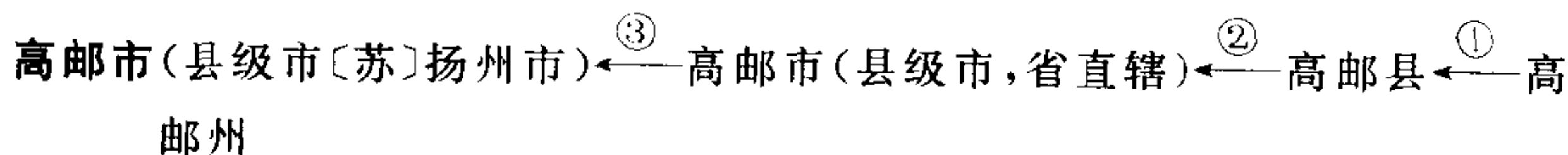


位于东经 115°38'~115°58'、北纬 38°31'~38°47' 之间。

①1912年称高阳县；1958年12月20日撤销蠡县，并入高阳县。②1962年3月27日析高阳县，复置蠡县。

民国初年隶直隶省。1928年6月隶河北省。1938年隶晋察冀边区。1948年9月隶华北行政区。1949年8月复隶河北省。

参见 921 页“蠡县”。



位于东经 119°13'~119°50'、北纬 32°38'~33°05' 之间。

公元前 223 年(秦始皇帝二十三年)于境内筑高台，置邮亭，故命县名为高邮。

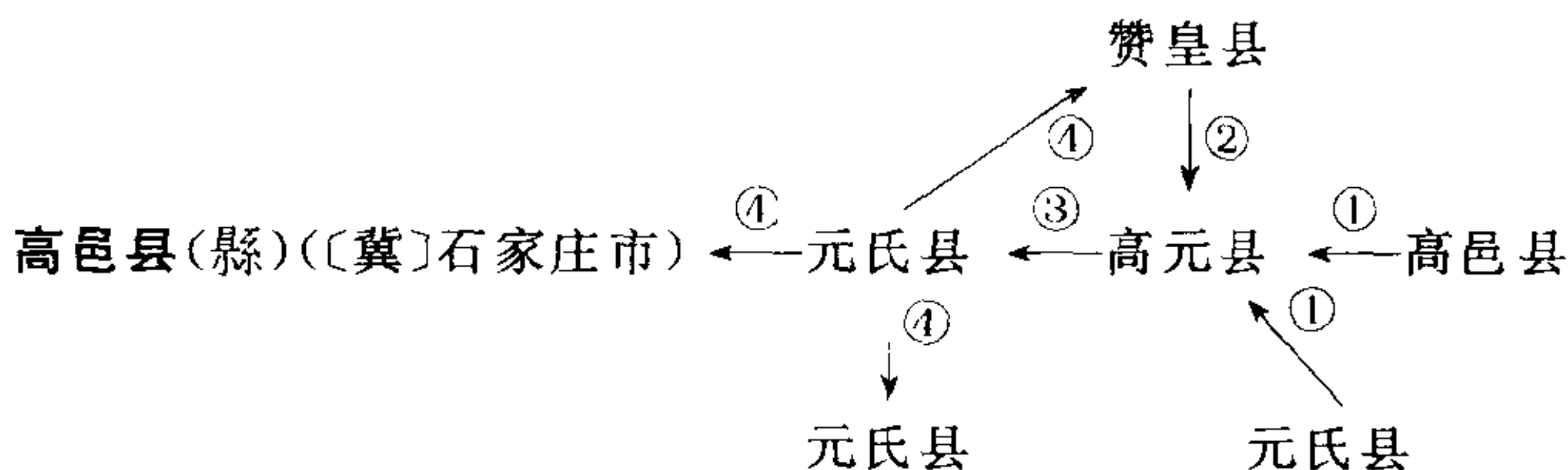
①1912年改高邮州为高邮县。②1991年2月9日，经国务院批准，撤销高邮县，设立高邮市（县级市），由省直辖。③1995年高邮市（县级市）改为由省直辖，地级市代管。

1912年隶江苏省。1942年隶苏中区。1945年隶苏皖边区。1949年隶苏北行署区。1952年复隶江苏省。

高邮州 见 639 页“高邮市”。

高邮县〔苏〕 见 639 页“高邮市”。

高邮县〔皖〕见 56 页“天长市”。



位于东经 $114^{\circ}26' \sim 114^{\circ}43'$ 、北纬 $37^{\circ}33' \sim 37^{\circ}42'$ 之间。

①1912 年称高邑县；1958 年与元氏县合并，称高元县。②1958 年赞皇县并入高元县。③1958 年随之改名元氏县。④1962 年 3 月三县分设，恢复高邑县、元氏县、赞皇县建制。

民国初年隶直隶省。1928 年 6 月隶河北省。1938~1948 年隶晋冀鲁豫边区。1949 年复隶河北省。

参见 60 页“元氏县”。

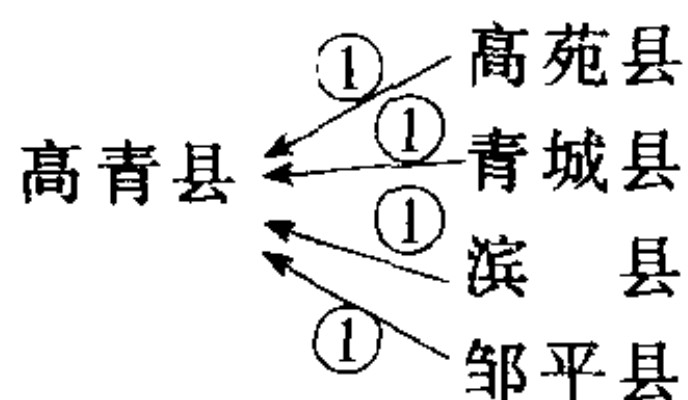
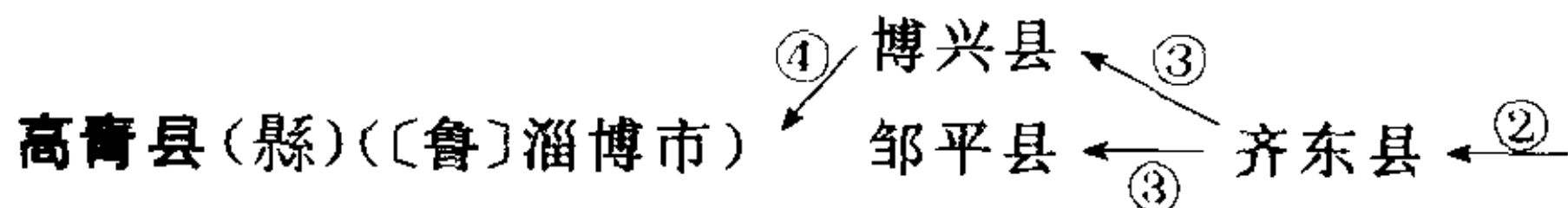
高县(縣)(〔川〕宜宾市)

位于东经 $104^{\circ}21' \sim 104^{\circ}49'$ 、北纬 $28^{\circ}11' \sim 28^{\circ}42'$ 之间。

1912 年称高县，县名沿用至今。

1912 年隶四川省。1950 年隶川南行署区。1952 年复隶四川省。

高苑县(縣)见 640 页“高青县”。



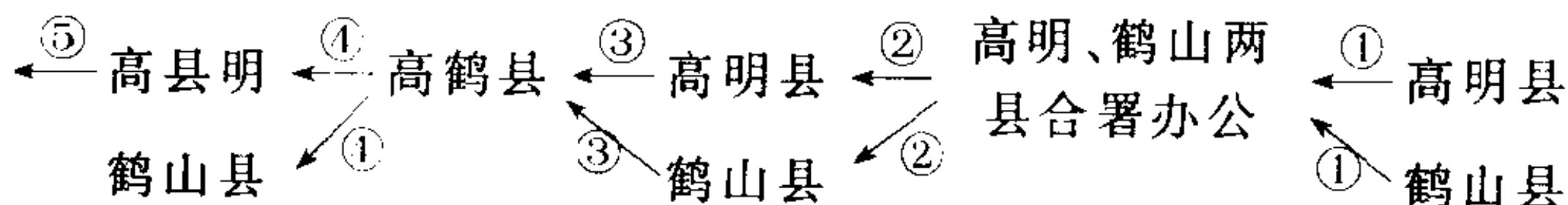
位于东经 $117^{\circ}34' \sim 118^{\circ}04'$ 、北纬 $37^{\circ}04' \sim 37^{\circ}17'$ 之间。

因由高苑县与青城县等合并而成，各取一字称高青县。

①1912 年称高苑县、青城县；1948 年 4 月高苑县、青城县与滨县、邹平县各一部分合并置高青县。②1956 年 3 月高青县并入齐东县。③1958 年 11 月齐东县分别并入邹平县和博兴县。④1961 年 10 月原齐东县划归博兴县的地区，又改划归高青县。

参见 829 页“滨州市”。

高明市(县级市〔粤〕佛山市)←^⑥高明市(县级市,省直辖)



位于东经 112°22′~112°55′、北纬 22°38′~23°01′ 之间。

①1912 年称高明县;1952 年 5 月高明县、鹤山县两县合署办公。②1954 年 6 月高明、鹤山两县恢复原建制。③1958 年 11 月高明、鹤山两县合并称高鹤县。④1981 年 12 月,经国务院批准,撤销高鹤县,恢复高明县、鹤山县。⑤1994 年 4 月 18 日,经国务院批准,撤销高明县,设立高明市(县级市),由省直辖。⑥1995 年,高明市(县级市)改为由省直辖,地级市代管。

高明县(縣) 见 641 页“高明市”、884 页“鹤山市”。

高要市(县级市〔粤〕肇庆市)←^②高要市(县级市,省直辖)←^①高要县

位于东经 112°10′~112°50′、北纬 22°47′~23°26′ 之间。

公元前 111 年(汉武帝元鼎六年)建县,以羚羊峡(古称高要峡)居高险要之势而得名。

①1912 年称高要县;1993 年 9 月 28 日,经国务院批准,撤销高要县,设立高要市(县级市),由省直辖。②1995 年,高要市(县级市)改为由省直辖,地级市代管。

高要县(縣) 见 641 页“高要市”、855 页“肇庆市”。


高桥区〔沪〕 见 325 页“杨浦区”、522 页“南市区”、650 页“浦东新区”、691 页“黄浦区”。

高邮州 见 639 页“高邮市”。

高邮县〔苏〕 见 639 页“高邮市”。

高邮县〔皖〕 见 56 页“天长市”。

高唐州 见 641 页“高唐县”。




位于东经 116°01′~116°27′、北纬 36°39′~37°01′ 之间。

春秋、战国时有高唐邑,公元前 206 年(西汉高帝元年)置县,县以邑名命名。

①1912 年称高唐州;1913 年 2 月改为高唐县。②1958 年高唐县并入禹

城县。③1961年高唐县恢复原建制。

1912年隶山东省。1949年隶平原省。1952年复隶山东省。

高陵县(縣)(〔陝〕西安市) 

位于东经 $108^{\circ}57'$ ~ $109^{\circ}10'$ 、北纬 $34^{\circ}25'$ ~ $34^{\circ}35'$ 之间。

因境内有奉正塬横恒于南,塬体高隆,称塬为陵,故称“高陵”。

①1912年称高陵县;1959年1月1日并入三原县。②1961年9月1日析三原县,恢复高陵县建制。

隶陕西省(1949年5月—1949年10月曾隶陕甘宁边区)。

参见486页“泾阳县”。

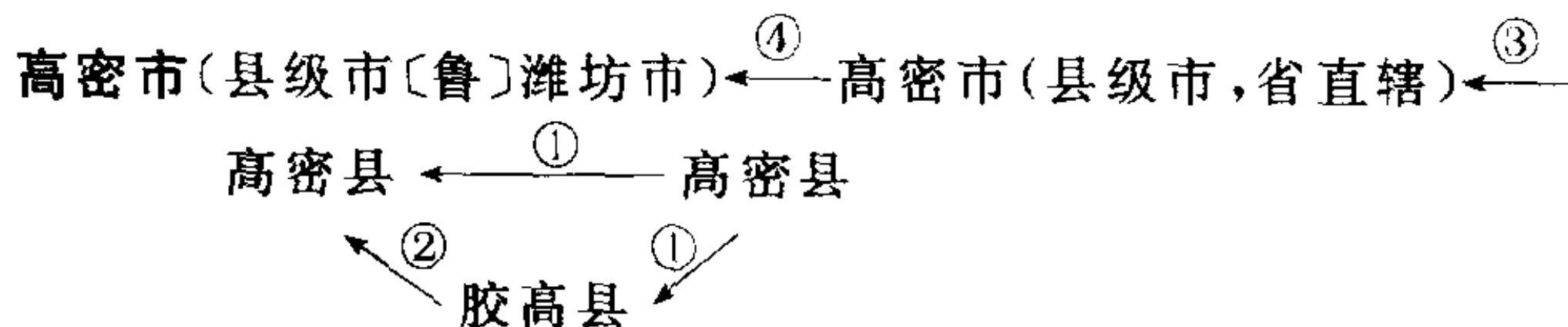
高陵县(縣)[豫]见78页“内黄县”、777页“滑县”。

高淳县(縣)(〔苏〕南京市)

位于东经 $118^{\circ}41'$ ~ $119^{\circ}12'$ 、北纬 $31^{\circ}13'$ ~ $31^{\circ}26'$ 之间。

公元1491年(明孝宗弘治四年)建县,县治设高淳镇,县以镇得名。

1912年隶江苏省。1949年隶苏南行署区。1952年复隶江苏省。

高密市(县级市〔鲁〕潍坊市) 

位于东经 $129^{\circ}26'$ ~ $130^{\circ}00'$ 、北纬 $36^{\circ}08'$ ~ $36^{\circ}41'$ 之间。

因地处密水之高处而得名。

①1912年称高密县;1945年分设胶高县。②1949年胶高县并入高密县。③1994年5月18日,经国务院批准,撤销高密县,设立高密市(县级市),由省直辖。④1995年高密市(县级市)改为由省直辖,地级市代管。

高密县(縣)见642页“高密市”。

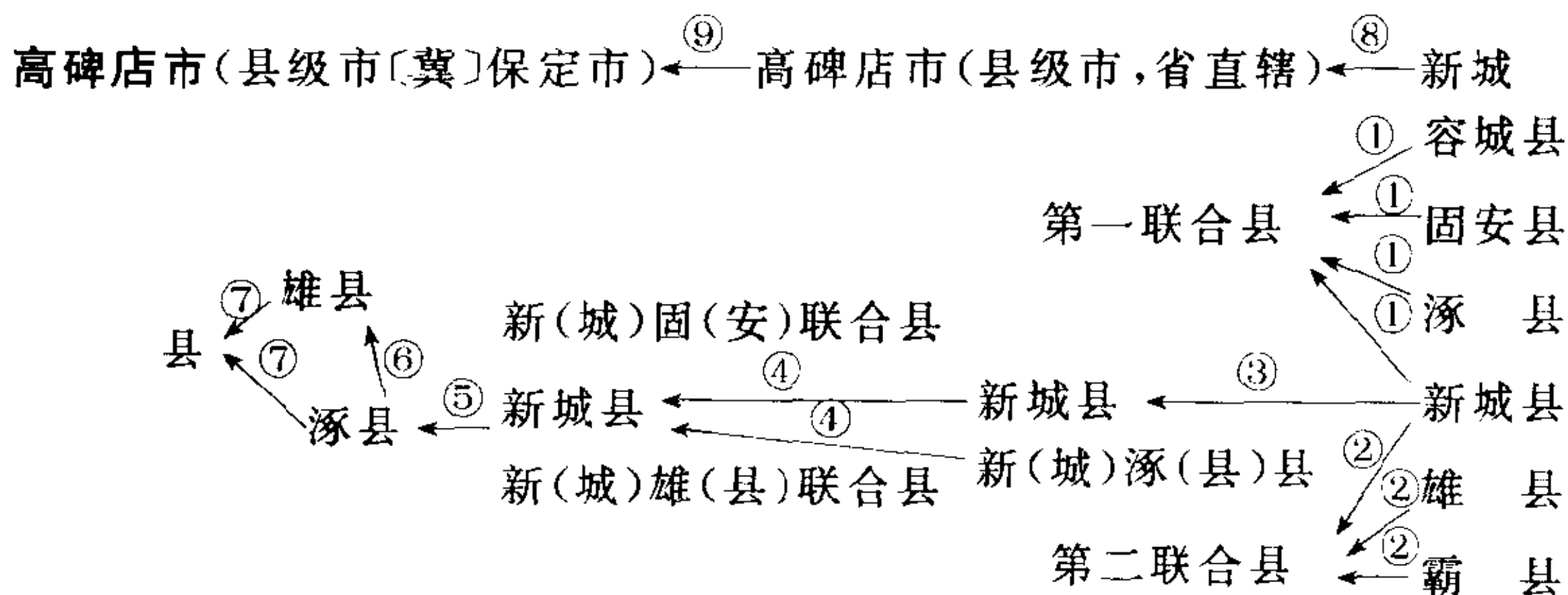
高陽縣 见639页“高阳县”、921页“蠡县”。

高雄市(省辖市〔台〕)

下设三民区(區)、左营区(左營區)、苓雅区(區)、前金区(區)、前镇区(前鎮區)、盐埕区(鹽埕區)、鼓山区(區)、楠梓区(區)、新兴区(新興區)、旗津区(區)。

参见213页“台湾省”。

高雄县(縣)[台]见213页“台湾省”。



位于东经 115°47'~116°12'、北纬 39°06'~39°23' 之间。

- ①民国初年称新城县;1941年12月新城县与容城县、固安县、涿县组成第一联合县;1945年10月9日第一联合县撤销(恢复原各县)。
- ②1941年12月新城县与雄县、霸县组成第二联合县;1945年10月9日“第二”联合县撤销(恢复原各县)。
- ③1945年10月,新城县与析新城县涿县新组建的新(城)涿(县)县并存。
- ④新(城)涿(县)县于1946年7月撤销,其辖区并入新城县;1948年除有新城县外,又先后组成新(城)固(安)联合县(1948年底撤销),新(城)雄(县)联合县(1948年底撤销)。
- ⑤1958年12月20日,新城县并入涿县。
- ⑥1961年7月9日析涿县复置雄县时,将原新城县部分地区划入雄县。
- ⑦1962年8月27日,析涿县和雄县,恢复新城县原建制。
- ⑧1993年4月9日,经国务院批准,撤销新城县,设立高碑店市(县级市),由省直辖。
- ⑨1995年高碑店市(县级市)改为由省直辖,地级市代管。

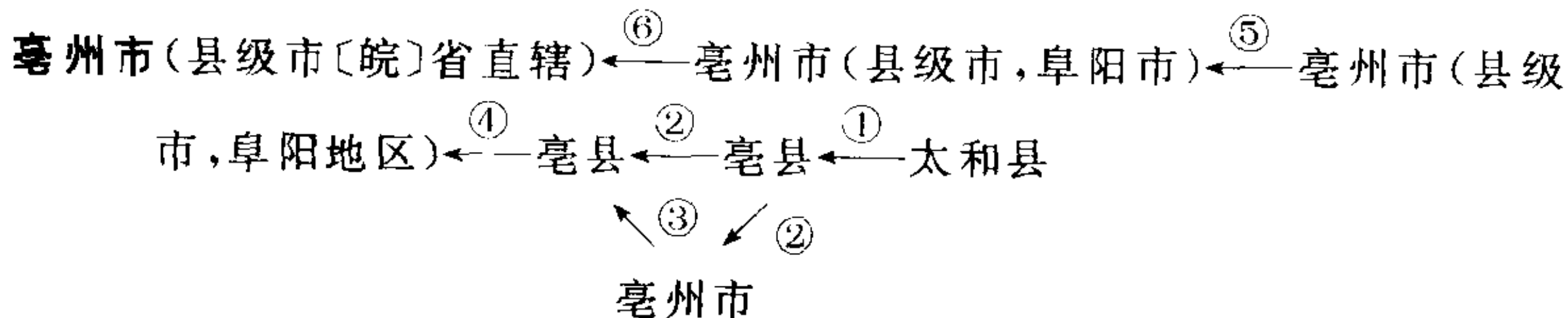
民国初年隶直隶省。1928年6月隶河北省。1938年4月隶晋察冀边区。1949年8月复隶河北省。

高臺分州 见 466 页“金塔县”。

高臺縣 见 506 页“肃南裕固族自治县”、542 页“临泽县”、638 页“高台县”。

高鹤县 见 641 页“高明市”、884 页“鹤山市”。

高橋區〔沪〕 见 325 页“杨浦区”、522 页“南市区”、650 页“浦东新区”、691 页“黄浦区”。



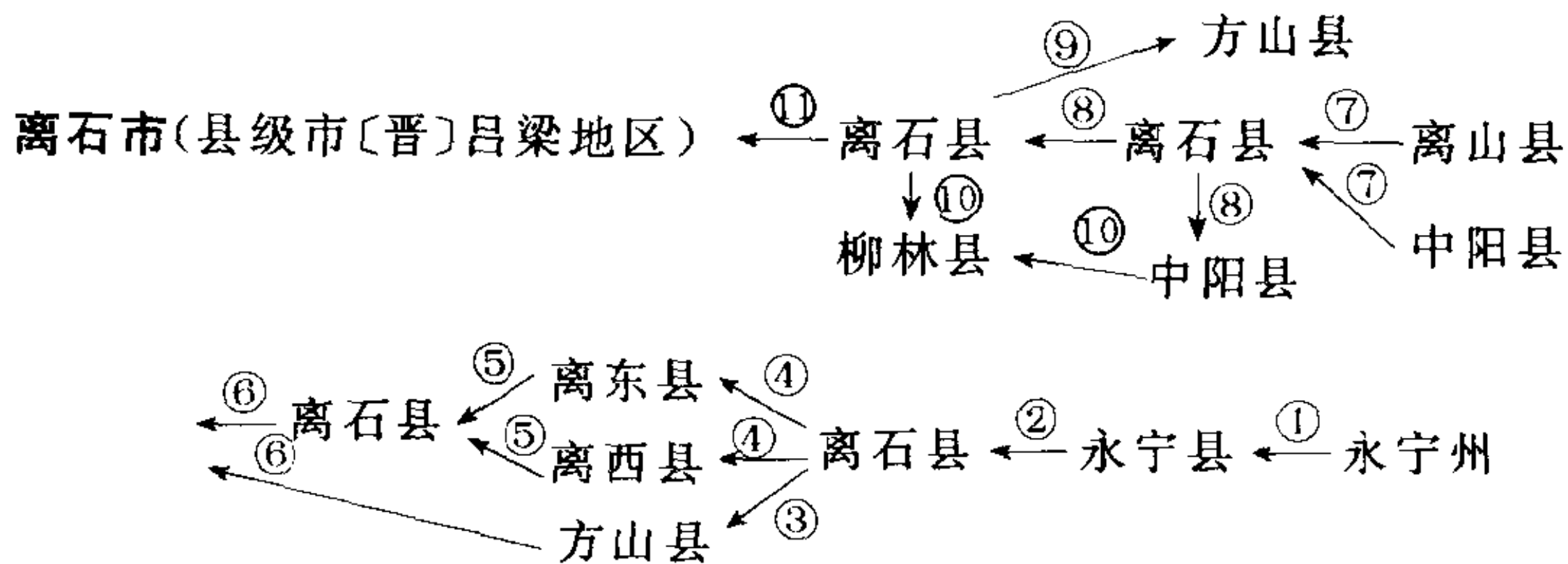
位于东经 $115^{\circ}32'$ ~ $116^{\circ}01'$ 、北纬 $33^{\circ}24'$ ~ $34^{\circ}04'$ 之间。

因此地史属南亳故以“亳”命名。

- ①1912年初称太和县;1912年在太和县境重建亳县。②1948年分置亳州市,与亳县分治。③1949年初撤销亳州市,并入亳县。④1986年,经国务院批准,撤销亳县,设立亳州市(县级市),隶阜阳地区。⑤1996年1月1日阜阳地区改设为地级阜阳市,亳州市改为由省直辖,地级市代管。⑥1998年亳州市(县级市)改为由省直辖。

1912年隶安徽省。1949年隶皖北行署区。1952年复隶安徽省。

亳县(縣)见643页“亳州市”。



位于东经 $110^{\circ}55'$ ~ $111^{\circ}35'$ 、北纬 $37^{\circ}21'$ ~ $37^{\circ}42'$ 之间。

- ①1912年改永宁州为永宁县。②1914年改为离石县。③1918年县北一带自峪口沟析出,另置方山县。④1941年分离石县为离东县与离西县。⑤1946年春二县合并,称离石县。⑥1954年7月1日离石县与方山县合并,称离山县。⑦1958年离山县与中阳县合并,仍称离石县。⑧1959年二县分治,恢复离石县与中阳县。⑨1971年5月把离石县北一带地区自大武析出,重建方山县。⑩1971年7月把县境西南一带自南川河划出,与自中阳县西部划出的区域合置柳林县。⑪1996年4月29日,经国务院批准,撤销离石县,设立离石市(县级市),隶吕梁地区。

1912年隶山西省。1937年隶晋绥边区。1949年复隶山西省。

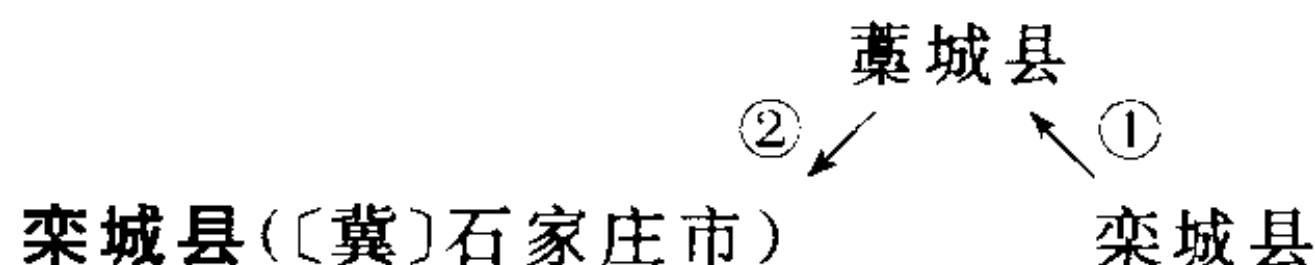
离石县 见76页“中阳县”、107页“方山县”、516页“柳林县”。

离东县 见644页“离石市”。

离西县 见644页“离石市”。

离山县 见644页“离石市”。

离岛区〔港〕见561页“香港特别行政区”。



位于东经 114°28'~114°47'、北纬 37°47'~38°01'之间。

①1912年称栾城县;1958年12月20日栾城县并入藁城县。②1962年1月1日恢复栾城县建制。

民国初年隶直隶省。1928年6月隶河北省。1938~1948年先后隶晋冀鲁豫边区、晋察冀边区。1949年复隶河北省。

参见61页“无极县”、899页“藁城市”。

栾(平)昌(平)怀(柔)顺(义)联合县 见566页“顺义区”。

栾川县(〔豫〕洛阳市)

位于东经 111°12'~112°02'、北纬 33°39'~34°11'之间。

地处伊河上游,伊河古名鸾水,因古时鸾鸟多而得名。《水经注》载:“世人谓伊水为鸾水,故名斯川为鸾川也。”古代,栾、鸾两字相通,故称为栾川。1104年(北宋徽宗崇宁三年)设栾川县,1154年废县为镇——栾川镇,直至1947年10月。

1947年10月中国人民解放军豫陕鄂军区三分区部队解放栾川,置县至今。

参见169页“卢氏县”。

旁多宗 见409页“林周县”。

旁多溪(谿) 见424页“拉萨市”。

庫車直隶州 见357页“库车县”、818页“新和县”。

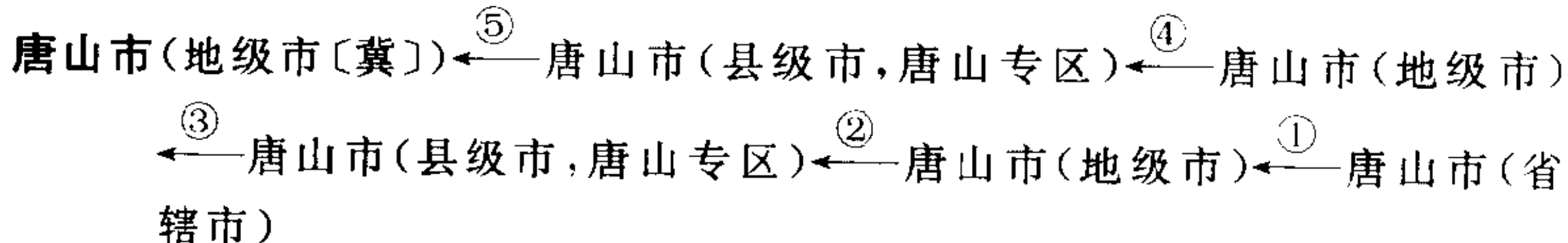
庫車縣 见357页“库车县”、818页“新和县”。

庫爾勒設治局 见357页“库尔勒市”。

庫爾勒縣 见357页“库尔勒市”。

庫爾喀喇烏蘇直隶廳 见88页“乌苏市”。

庫倫旗 见357页“库伦旗”、422页“奈曼旗”。



位于东经 118.1°、北纬 39.6°。

①1938年设唐山市(省辖市);1949年改设唐山市为地级市。②1958年唐山市改为县级市,由唐山专区辖。③1960年唐山市升格为地级市。

④1961年唐山市复改为县级市,由唐山专区辖。⑤1978年唐山市升格为地级市。

下设市开平区和古冶区(原东矿区)、路北区、路南区和新区。

参见50页“丰润县”。

唐山县(縣)[冀]见737页“隆尧县”。

唐古特喀尔喀旗见357页“库伦旗”。

唐古特喀爾喀旗见357页“库伦旗”。

唐县(縣)[豫]见646页“唐河县”。

唐县(縣)(〔冀〕保定市) ① 清苑县
② 望都县

位于东经 $114^{\circ}28'$ ~ $115^{\circ}03'$ 、北纬 $38^{\circ}38'$ ~ $39^{\circ}10'$ 之间。

①1912年称唐县;1958年12月20日撤销望都县,与清苑县部分地区,一同并入唐县。②1962年3月27日,析唐县,复置望都县。

1912年隶直隶省。1928年6月隶河北省。1939年隶晋察冀边区。1944年8月隶冀晋区。1948年9月隶华北行政区。1949年1月隶察哈尔省。1949年8月复隶河北省。

参见491页“定州市”、567页“顺平县”、712页“望都县”、720页“清苑县”。

唐河县(縣)(〔豫〕南阳市) ② 淝源县 ① 唐县

位于东经 $112^{\circ}28'$ ~ $113^{\circ}16'$ 、北纬 $32^{\circ}21'$ ~ $32^{\circ}55'$ 之间。

①1912年称唐县;1914年1月改称淝源县。②1923年改名唐河县。

参见375页“社旗县”。

唐海县(〔冀〕唐山市) ⑥ 河北省柏各庄农垦区 ⑤ 河北省国营柏各庄农场
(丰南县辖) ④ 柏各庄区(唐山市) ③ 河北省国营柏各庄农场 ②
渤海区津沽农垦管理局合作农场 ① 丰润县
① 滦县

位于东经 $118^{\circ}12'$ ~ $118^{\circ}43'$ 、北纬 $39^{\circ}05'$ ~ $39^{\circ}27'$ 之间。

1982年始建县,以析丰润县、滦县部分地域置县。

①民国初年分属丰润县、滦县;1949年10月1日析两县地置渤海区津沽农垦管理局合作农场。②1956年建河北省国营柏各庄农场。③1959年划归唐山市,称柏各庄区。④1961年6月恢复河北省国营柏

下设芝罘区、牟平区、莱山区(1994年7月3日,经国务院批准,撤销牟平县,设立烟台市牟平区、莱山区)和福山区(原福山县)。

烟台特区 见 647 页“烟台市”。

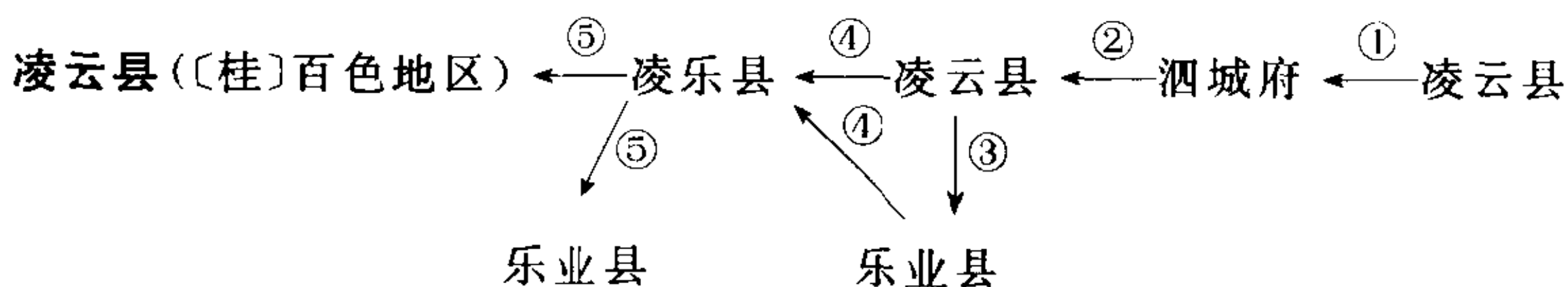
郊东北第一办事处 见 542 页“临沭县”。

郊东北第一办事处 见 542 页“临沭县”。

郯城县(县)(〔鲁〕临沂市)

位于东经 118°05′~118°31′、北纬 34°22′~34°56′ 之间。

参见 331 页“苍山县”、542 页“临沭县”。



位于东经 106°23′~106°55′、北纬 24°05′~24°37′ 之间。

因境内凌霄山高出云表,为群山之冠而得名。

①1912年称凌云县;1912年废县留府——泗城府。②1913年废府复置凌云县。③1935年析凌云县北部区域另置乐业县。④1951年撤销凌云县、乐业县,合并置凌乐县。⑤1961年撤销凌乐县,复置凌云县、乐业县。

1912年隶广西省。1958年3月5日后隶广西僮族自治区。1965年10月12日广西僮族自治区更名为广西壮族自治区。

参见 59 页“天峨县”、173 页“田林县”、183 页“乐业县”。

凌乐县 见 183 页“乐业县”。

凌青綏迁卢联合县 见 394 页“青龙满族自治县”。

凌青綏遷盧聯合縣 见 394 页“青龙满族自治县”。

凌南设治局 见 504 页“建昌县”。

凌南县(县) 见 504 页“建昌县”、649 页“凌源市”。

凌南設治局 见 504 页“建昌县”。

凌海市(县级市〔辽〕锦州市)←^②凌海市(县级市,省直辖)←^①锦县

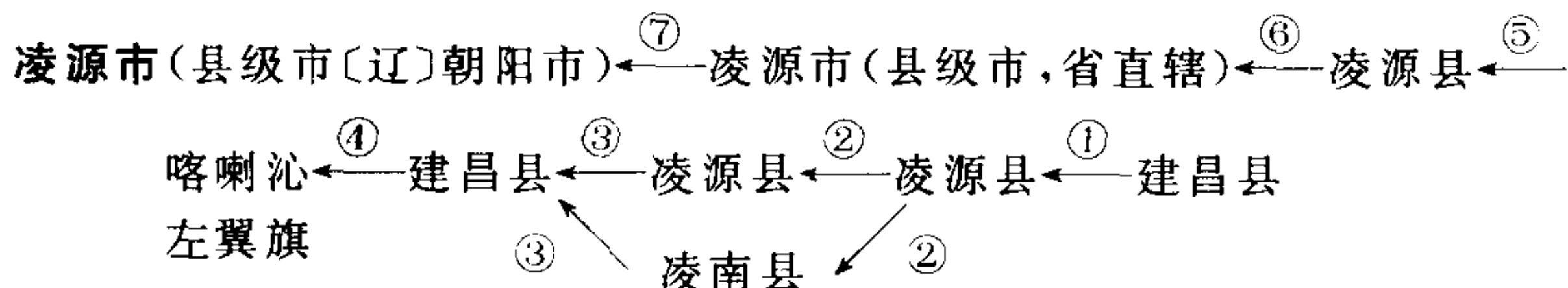
位于东经 120°42′~121°45′、北纬 40°48′~41°26′ 之间。

①1912年称锦县;1993年11月16日撤锦县,设凌海市(县级市),由省直辖。②1995年凌海市(县级市)改为由省直辖,地级市代管。

1912年隶奉天省。1929年隶辽宁省。1934年隶伪满奉天省。1932年隶

伪满锦州省。1945年光复后复隶辽宁省。1948年10月隶热河省。1949年1月隶辽西省。1954年再隶辽宁省。

凌雲縣 见 59 页“天峨县”、173 页“田林县”、183 页“乐业县”、648 页“凌云县”。



位于东经 118°51′~119°37′、北纬 40°35′~41°26′ 之间。

①1912年称建昌县;1914年因建昌与江西省建昌府重名而改为凌源县(含现建昌、凌源、喀左三县)。②1931年凌源县分为凌源、凌南二县;1933年6月建立伪满凌源县。③1937年伪满凌源县、凌南县又合并为伪满建昌县。④1940年伪满建昌县并入伪满喀喇沁左翼旗。⑤1945年光复后恢复凌源县。⑥1991年12月21日撤销凌源县,设立凌源市(县级市),由省直辖。⑦1995年凌源市(县级市)改为由省直辖,地级市代管。

民国初年隶热河省。1933年隶伪热河省。1945年光复后复隶热河省,1956年2月隶辽宁省。

凌源县(縣) 见 504 页“建昌县”、649 页“凌源市”。

凌乐县 见 648 页“凌云县”。

凌樂縣 见 183 页“乐业县”、648 页“凌云县”。

准格尔旗〔内蒙古〕伊克昭盟)

位于东经 108°05′~110°27′、北纬 39°16′~40°20′ 之间。

“准格尔”系蒙语,意为东首、东部、左翼前,因地处鄂尔多斯(高原)东部而得名。

1950年8月旗人民政府成立,旗治沙圪堵。

参见 11 页“土默特右旗”。

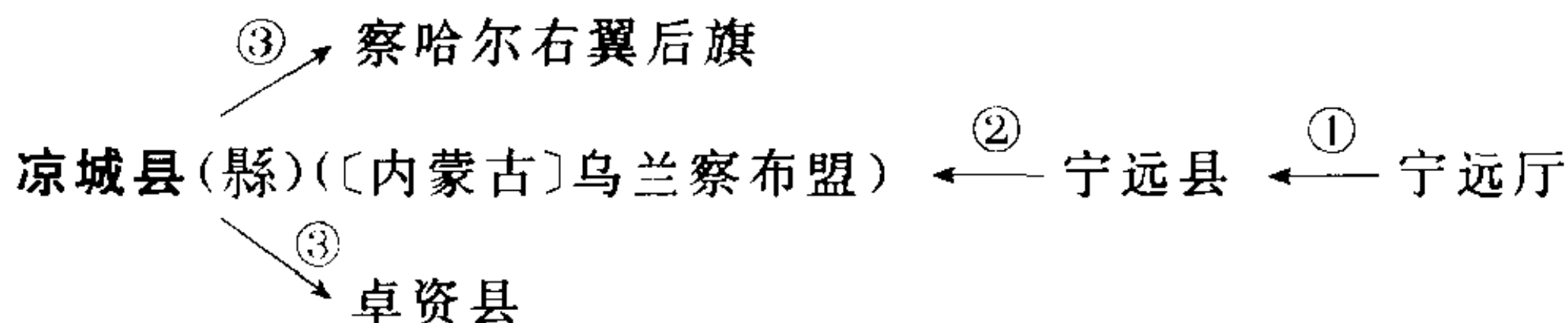
准格尔旗〔晋〕 见 474 页“河曲县”。

准格爾旗〔内蒙古〕 见 11 页“土默特右旗”、649 页“准格尔旗”。

准格爾旗〔晋〕 见 474 页“河曲县”。

凉山办事处 见 198 页“宁蒗彝族自治县”。

凉山辦事處 见 198 页“宁蒗彝族自治县”。



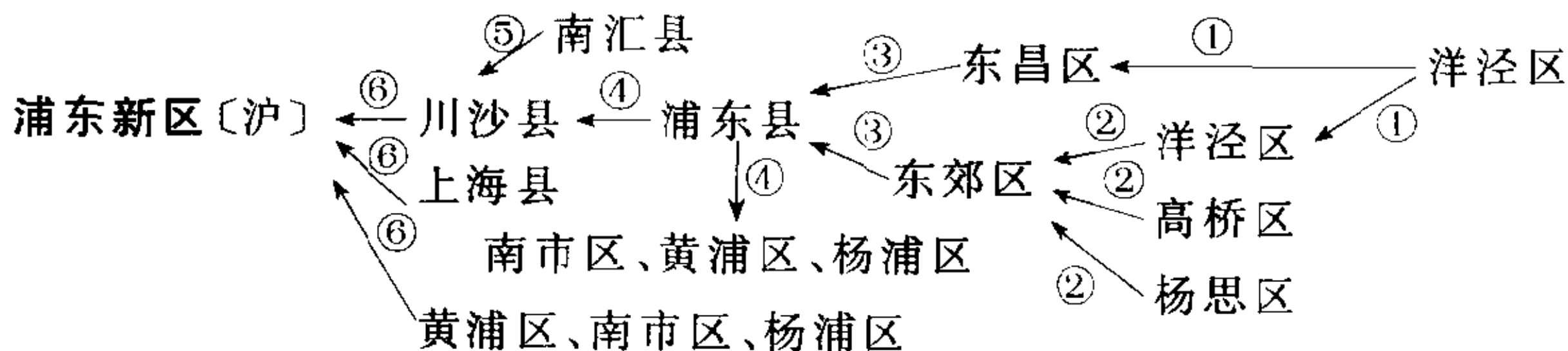
位于东经 $112^{\circ}02'$ ~ $113^{\circ}02'$ 、北纬 $40^{\circ}10'$ ~ $40^{\circ}50'$ 之间。

①1912年改宁远厅为宁远县。②1914年改为凉城县。③1946年将县之北部划归卓资县和察哈尔右翼后旗。

1928年隶绥远省。1946年隶绥蒙边区。1954年内蒙古自治区。

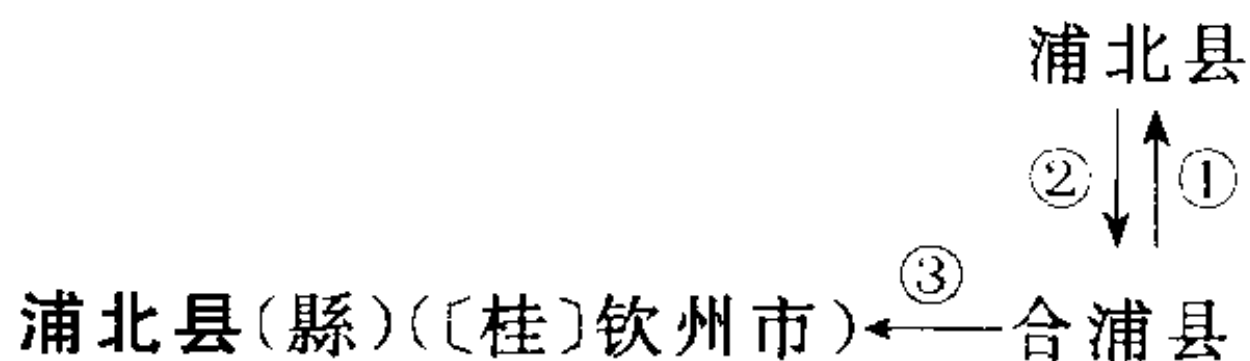
参见426页“卓资县”、767页“集宁市”。

浦东县 见325页“杨浦区”、522页“南市区”、650页“浦东新区”、691页“黄浦区”。



上海市17个市辖区之一。

①1952年撤销洋泾区，设立东昌区、洋泾区。②1956年洋泾区、高桥区 and 杨思区合并，成立东郊区。③1958年11月东昌区与东郊区合并，成立浦东县。④1961年撤销浦东县，原浦东县的一部分辖地并入川沙县，其他部分并入黄浦区、杨浦区、南市区。⑤1950年南汇县北蔡区14个乡及横沔区6个乡，祝桥区9个乡，共29个乡划归川沙县。⑥1992年10月11日，经国务院批准，设立浦东新区，撤销川沙县；浦东新区的行政区域包括原川沙县，上海县的三林乡，黄浦区、南市区、杨浦区三区的浦东部分。

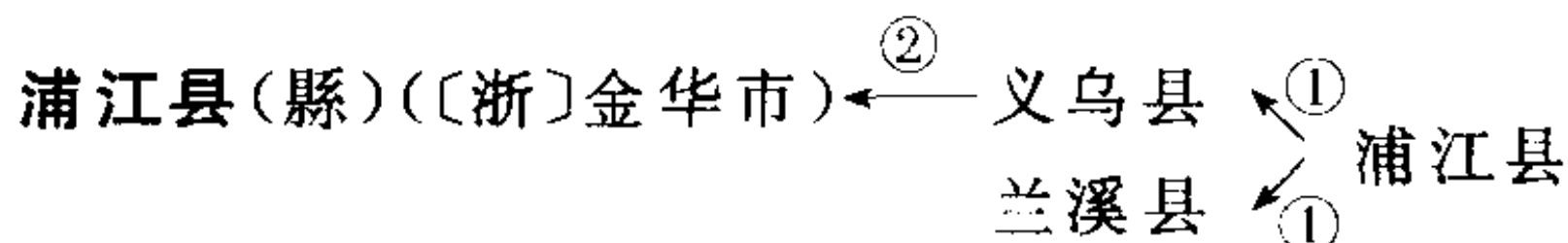


位于东经 $109^{\circ}13'$ ~ $109^{\circ}51'$ 、北纬 $21^{\circ}52'$ ~ $22^{\circ}41'$ 之间。

因地处合浦县北部而得名。

①1912年称合浦县；1952年析合浦县北部地区始置浦北县。②1956年撤销浦北县，并入合浦县。③1965年复置浦北县。

1912年隶广东省。1952年隶广西省。1955年隶广东省。1965年隶广西
壮族自治区。



位于东经 119°42'~120°07'、北纬 29°21'~29°41' 之间。

因境内主要河流浦阳江而得名。

①1912年称浦江縣；1959年12月撤销浦江縣，浦江縣的梅江公社划归
兰溪县，其余辖地并入义乌县。②1967年1月，析义乌县的原浦江辖
地，恢复浦江縣建制。

浦東縣 见 325 页“杨浦区”、522 页“南市区”、691 页“黄浦区”。

浦城县(縣)(〔闽〕南平市)

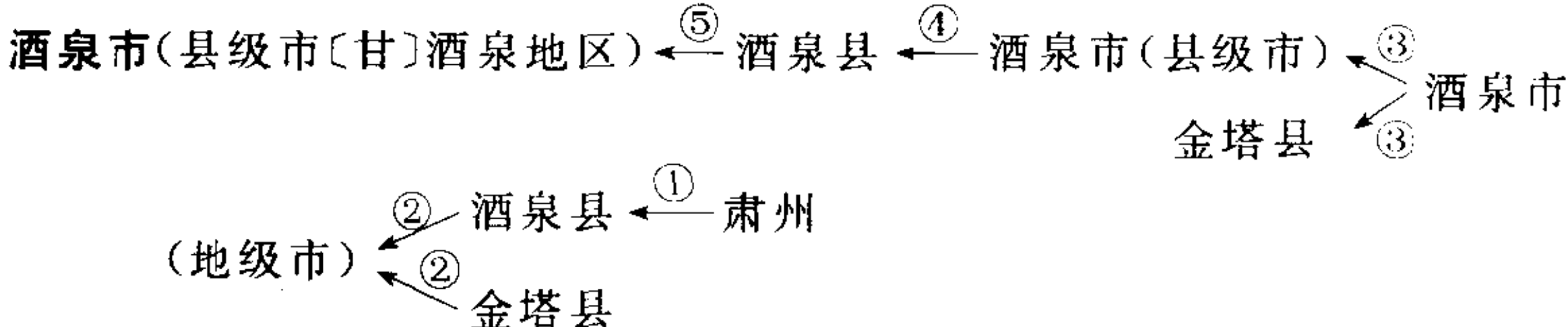
位于东经 118°11'~118°49'、北纬 27°32'~28°22' 之间。

公元 742 年(唐天宝元年)以城筑于南浦溪畔，定名浦城。

1912 年称浦城县，县名沿用至今。

浚阳县 见 49 页“丰南市”。

浚陽縣 见 49 页“丰南市”。



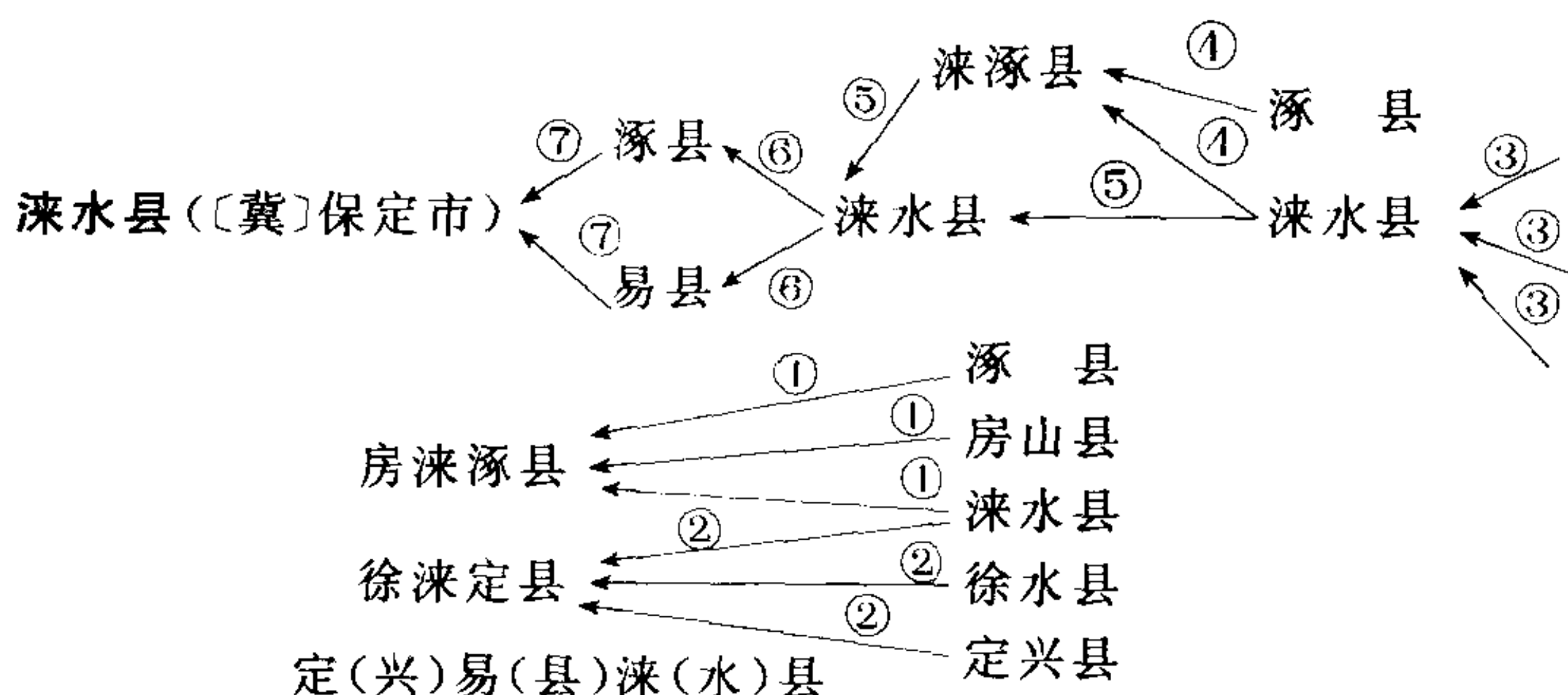
位于东经 98°20'~99°18'、北纬 39°10'~39°59' 之间。

城东关酒泉公园内有泉三眼，古称金泉。相传汉骠骑将军霍去病出征匈
奴获胜，汉武帝颁赐御酒一坛，霍去病倾酒于泉中，与众同饮。后人因
此改金泉为酒泉。县(市)名以泉名命名。

①1912年称肃州；1913年改为酒泉县。②1958年12月酒泉县与金塔
县合并成立酒泉市(地级市)。③1961年11月恢复金塔县，酒泉市改
为县级市。④1964年6月酒泉市改为酒泉县。⑤1985年5月撤销酒
泉县，恢复酒泉市(县级市)。

参见 466 页“金塔县”。

酒泉县(縣) 见 466 页“金塔县”、506 页“肃南裕固族自治县”、651 页“酒泉
市”。



位于东经 $114^{\circ}59' \sim 115^{\circ}48'$ 、北纬 $39^{\circ}17' \sim 39^{\circ}57'$ 之间。

因境内有涑水流经而得名。

- ①1912年称涑水县；1938年涑水县与涑县、房山县连境地区组成房涑涑县。②1943年8月，涑水县与徐水县、定兴县2县边沿区组成徐涑定县；1943年8月又增设定(兴)易(县)涑(水)县。③1946年7月，撤销各联合县，涑水县恢复原建制。④1947年6月，涑水县又与涑县连境区组成涑涑县。⑤1948年春，涑水县再次恢复原建制。⑥1958年12月20日，撤销涑水县，山后地区划归易县，山前地区并入涑县。⑦1962年3月27日，析易县、涑县，恢复涑水县原建制。

1912年隶直隶省。1928年6月隶河北省。1938年隶晋察冀边区。1944年7月隶冀察区。1945年11月隶察哈尔省。1949年8月复隶河北省。

参见440页“易县”、634页“徐水县”、492页“定兴县”、723页“涑州市”。

涑涑县 见652页“涑水县”、723页“涑州市”。

涑源县(〔冀〕保定市)←—广昌县

位于东经 $114^{\circ}20' \sim 115^{\circ}05'$ 、北纬 $39^{\circ}01' \sim 39^{\circ}40'$ 之间。

1912年称广昌县；1914年改为涑源县，县名沿用至今。

民国初年隶直隶省。1928年6月隶河北省。1937年隶晋察冀边区。1944年隶冀察区。1945年11月隶察哈尔省。1949年8月复隶河北省。

浙西南特委 见142页“龙泉市”。

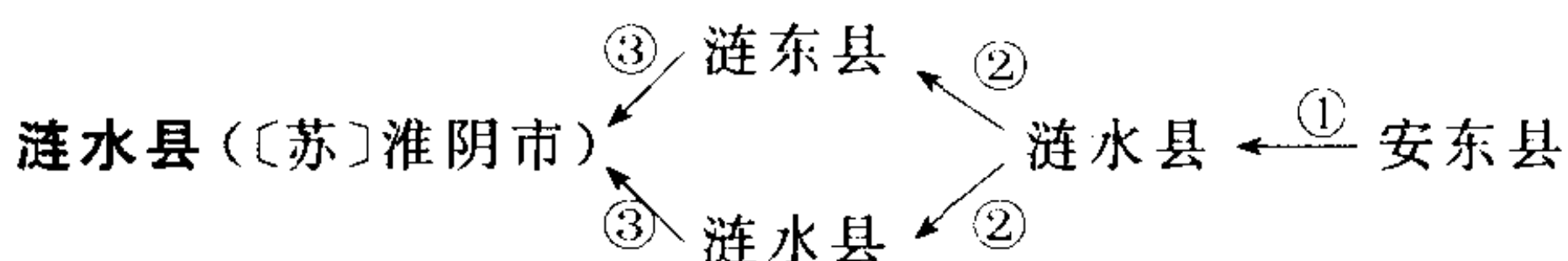
浙江省

位于东经 $118^{\circ} \sim 123^{\circ}$ 、北纬 $27^{\circ}12' \sim 31^{\circ}31'$ 之间。

境内最大河流钱塘江，因江流曲折，故又称浙江，省以江命名。简称“浙”。省会杭州市。

1912年以来一直称浙江省。

民国时期隶属国民政府。中华人民共和国成立之初由华东军政委员会领导。1952年由华东行政委员会领导。1954年改由中央直接领导。



位于东经 $118^{\circ}59' \sim 119^{\circ}35'$ 、北纬 $33^{\circ}37' \sim 34^{\circ}05'$ 之间。

公元585年(隋开皇五年)改襄贲县为涟水县,因当时县北有涟河,亦称涟水,故以此作县名。

①1912年称安东县;因与奉天省安东县同名,故于1914年复称涟水县。②1941年1月,以盐河为界,划河东为涟东县、河西为涟水县。③1950年6月涟东、涟水二县合并,称涟水县。

1912年隶江苏省。1949年隶苏北行署区。1952年复隶江苏省。

参见917页“灌南县”。

涟东县 见653页“涟水县”。

涟源市(县级市〔湘〕娄底地区) ← ③ 涟源县 ← ② 蓝田县 ← ① 安化县、湘乡县、邵阳县、新化县

位于东经 $111^{\circ}33' \sim 112^{\circ}02'$ 、北纬 $27^{\circ}27' \sim 28^{\circ}02'$ 之间。

因地处涟水之源而得名。

①1952年3月划安化、湘乡、邵阳、新化四县各一部置蓝田县。②1952年7月因县名与陕西省蓝田县重名,遂改为涟源县。③1978年6月10日,经国务院批准,撤销涟源县,改设涟源市(县级市),隶娄底地区。

参见813页“新化县”。

涟源县 见653页“涟源市”、773页“湘乡市”、813页“新化县”。

涟灌阜边办事处 见548页“响水县”。

涇川縣 见261页“华亭县”、485页“涇川县”、380页“灵台县”、700页“崇信县”。

涇州 见485页“涇川县”。

涇陽縣 见486页“涇阳县”。

涇源縣 见486页“涇源县”。

涇源縣回族自治區 见486页“涇源县”。

涇源回族自治縣 见486页“涇源县”。

涇縣〔甘〕见 485 页“涇川县”。

涇縣〔皖〕见 486 页“涇县”。

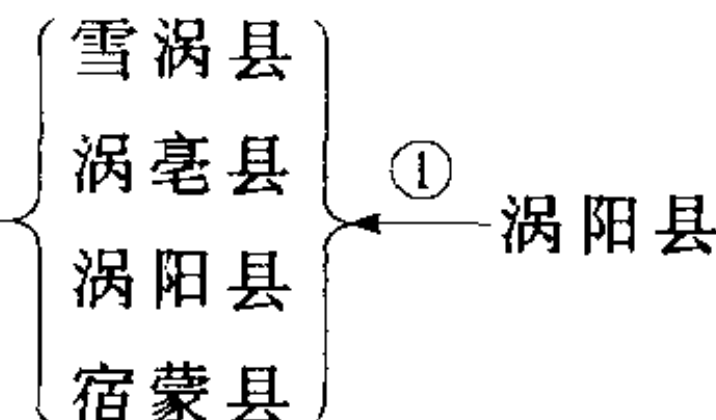
涉县(縣)〔冀〕邯郸市 

位于东经 $113^{\circ}26'$ ~ 114° 、北纬 $36^{\circ}17'$ ~ $36^{\circ}55'$ 之间。

①1912 年称涉县;1939 年将涉县西北部偏城、宁庄一带的 54 个村建立偏城县。②1946 年 5 月,偏城县并入涉县。

民国初年隶河南省。1939 年隶晋冀鲁豫边区。1948 年 9 月隶华北行政区。1949 年 8 月隶河北省。

参见 401 页“武安市”。

涡阳县〔皖〕阜阳市 

位于东经 $115^{\circ}53'$ ~ $116^{\circ}33'$ 、北纬 $33^{\circ}20'$ ~ $33^{\circ}47'$ 之间。

①1912 年称涡阳县;1945 年后,县境北部成立雪涡县,境内成立涡亳县,境南成立涡阳县,境东成立宿蒙县。②1949 年 3 月将四县辖区合并,恢复涡阳县。

1912 年隶安徽省。1949 年隶皖北行署区。1952 年复隶安徽省。

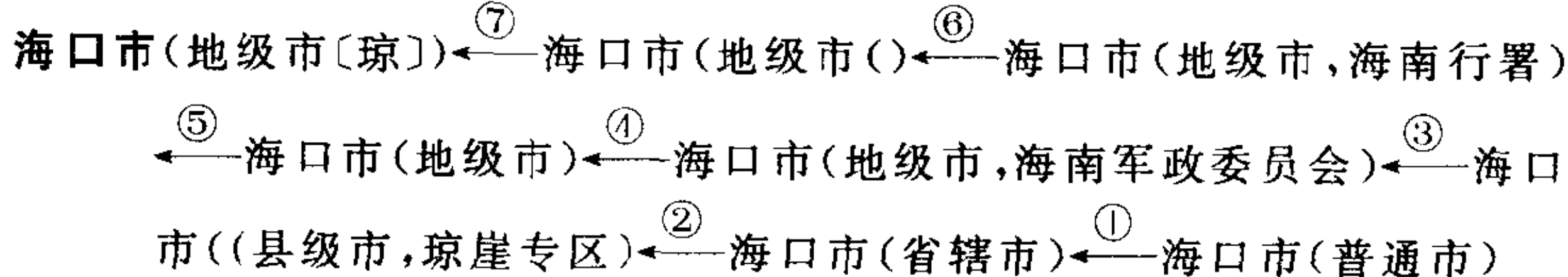
参见 350 页“利辛县”、801 页“蒙城县”。

涡亳县 见 654 页“涡阳县”。

浩尼钦(欽) 见 921 页“镶黄旗”。

浩齐特右翼旗 见 383 页“阿巴嘎旗”、807 页“锡林浩特市”。

浩齊特右翼旗 见 383 页“阿巴嘎旗”、807 页“锡林浩特市”。

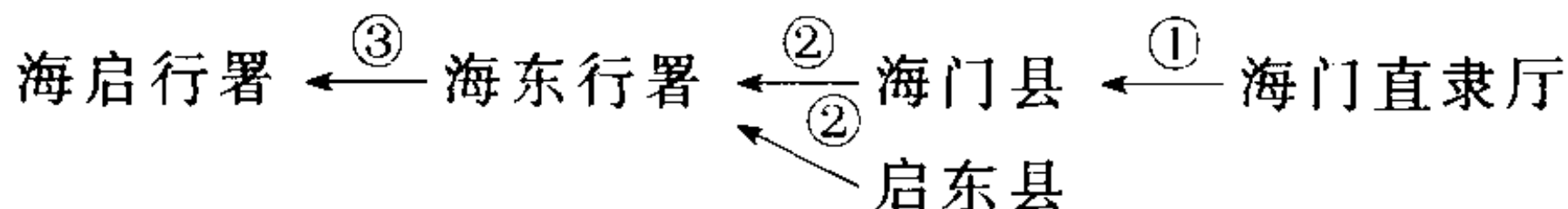
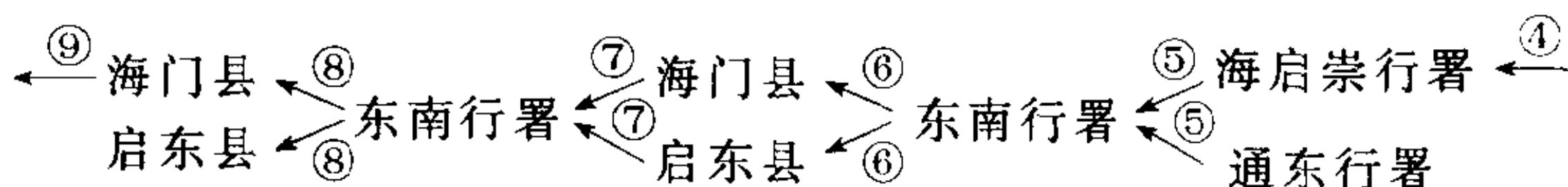
海口市(地级市〔琼〕) 

位于东经 110.3° 、北纬 20.0° 。

①1926 年设海口市(普通市);1930 年海口市改为省辖市;1931 年 2 月裁撤海口市。②1949 年 4 月析琼山县 6 个乡镇重置海口市(县级市),隶琼崖专区。③1950 年海口市升格为地级市,隶海南军政委员会。④1952 年海口市(地级市)由广东省直接领导。⑤1958 年海口市

(地级市)改由海南行署领导。⑥1975年海口市(地级市)改由广东省直辖。⑦1988年海口市(地级市)隶新建的海南省,是海南省的省会。下设秀英区、振东区和新华区(三区均于1990年11月15日设立)。1926年隶广东省。1988年隶海南省。参见741页“琼山市”。

海门市(县级市〔苏〕南通市) ←^⑩ 海门市(县级市,省直辖)



位于东经 121°04′~121°32′、北纬 31°46′~32°08′ 之间。

①1912年改海门直隶厅为海门县。②1941年9月海门县、启东县合并,称海东行署。③1941年12月将海东行署改名为海启行署。④1942年7月崇明划归海启行署后改称海启崇行署。⑤1942年9月海启崇行署和通东行署合并,称东南行署。⑥1946年3月至12月,海门、启东两县恢复建制。⑦1947年1月海门县、启东县复合并成立东南行署。⑧1949年2月海门全境解放,海门、启东分别成立县政府。⑨1994年4月26日撤销海门县,设立海门市(县级市),由省直辖。⑩1995年海门市(县级市)改为由省直辖,地级市代管。

1912年隶江苏省。1940年后隶苏中区、苏皖边区。1949年隶苏北行署区。1952年复隶江苏省。

海门县 见375页“启东市”、655页“海门市”。

海门直隶厅 见655页“海门市”。

海丰县〔鲁〕 见62页“无棣县”。

海丰县(〔粤〕汕尾市) → 汕尾市城区

位于东经 114°54′~115°37′、北纬 22°42′~23°14′ 之间。

取“水族甚多”,“南海物丰”之意命名。

1912年称海丰县,沿用至今。1988年设置汕尾市,将海丰所辖的汕尾、红草、马官、东涌、田乾、捷胜、遮浪7镇划归汕尾市城区。

参见284页“汕尾市”、752页“惠阳市”。

海东行署 见375页“启东市”、655页“海门市”。

海龙厅 见 682 页“梅河口市”。

海龙县〔吉〕 见 682 页“梅河口市”。

海龙县〔黑〕 见 68 页“五常市”。

海宁市(县级市〔浙〕嘉兴市)←^③海宁市(县级市,省直辖)←^②海宁县←^①海宁州

位于东经 120°18′~120°50′、北纬 30°19′~30°35′ 之间。

取“海洪宁静”之意命名。盛产桑蚕,有“江南蚕乡”之誉。

①1912 年 2 月改海宁州为海宁县。②1986 年 11 月,经国务院批准,撤销海宁县,设立海宁市(县级市),由省直辖。③1995 年海宁市(县级市)改为由省直辖,地级市代管。

海宁州 见 656 页“海宁市”。

海宁县 见 656 页“海宁市”、659 页“海盐县”。

海伦市(县级市〔黑〕绥化地区)←^②海伦县←^①海伦府

位于东经 126°38′~127°45′、北纬 47°26′~47°53′ 之间。

因城址位于海伦河附近而称海伦。

①1912 年改海伦府为海伦县。②1989 年 12 月撤销海伦县,设立海伦市(县级市),隶绥化地区。

1912 年隶黑龙江省。1932 年隶伪满黑龙江省。1934 年隶伪满滨江省。1939 年隶伪满北安省。1945 年光复后隶北安省。1947 年复隶黑龙江省。

海伦县 见 656 页“海伦市”。

海伦府 见 656 页“海伦市”。

海州直隶州 见 163 页“东海县”、917 页“灌云县”。

泰东县 ←^①泰县
泰北办事处 ←^①泰县
海安县(〔苏〕南通市) ←^③紫石县 ←^②东台县
←^②如皋县

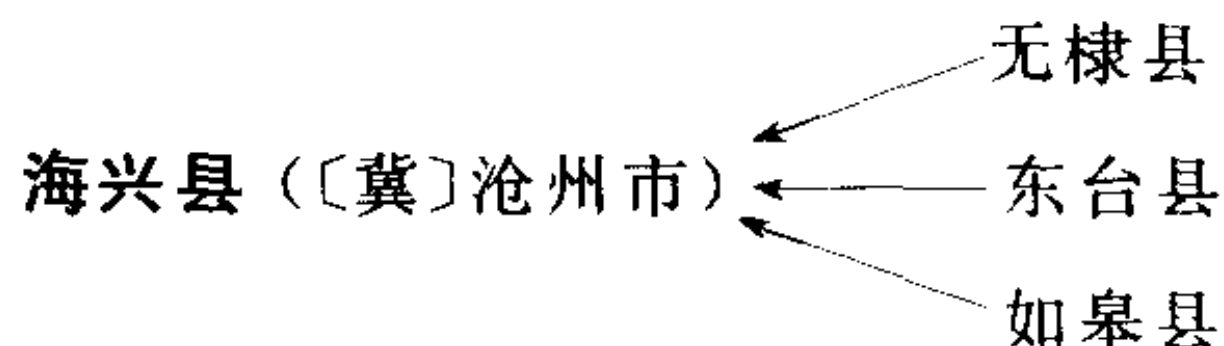
位于东经 120°12′~120°53′、北纬 32°23′~32°43′ 之间。

所产勾针衣,华丽典雅,做工考究,款式新颖,针法变幻莫测,图案栩栩如生,立体感强,产品远销海外,素有“勾衣之乡”之称。

①1912 年设泰县;1941 年 2 月在泰县海安镇以东之立发、李堡等地建

泰来县;海安、曲塘、白米以北建泰北办事处。②1943年1月析泰县、东台县、如皋县之接壤区建紫石县。③1948年3月紫石县更名海安县。

1912年隶江苏省。1945年隶苏皖边区。1949年隶苏北行署区。1952年复隶江苏省。



位于东经 117°18'~117°50'、北纬 37°56'~38°17' 之间。

1965年3月27日始建县,因地处渤海之滨,取“靠海而兴”之意命名。

①1965年3月27日,经国务院批准,以山东省无棣县划归河北省的7个公社、51个自然村和盐山县96个村、2个农场及黄骅县丁村公社22个村,共178个自然村,197个大队为海兴县的行政区域。

海阳市(县级市〔鲁〕烟台市)←海阳县

位于东经 120°50'~121°29'、北纬 36°16'~37°10' 之间。

公元 1735 年(清雍正十三年)始设海阳县,因地处黄海之北,故称海阳。

1996年4月29日,经国务院批准,撤销海阳县,设立海阳市(县级市),由省直辖,烟台市代管。

参见 459 页“乳山市”、657 页“海阳市”。

海阳县〔粤〕见 877 页“潮州市”、878 页“潮安县”。

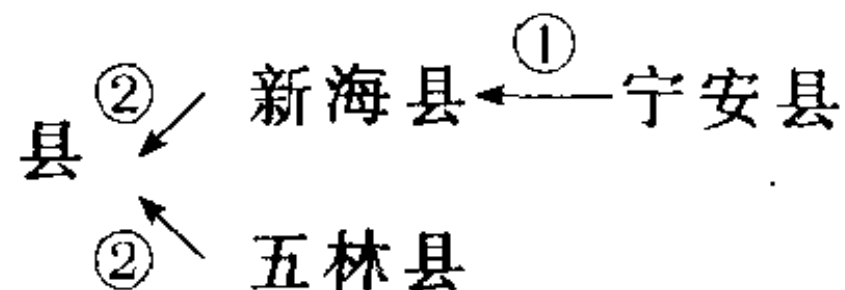
海阳县〔鲁〕见 657 页“海阳市”。

海启行署 见 375 页“启东市”、655 页“海门市”。

海启崇行署 见 375 页“启东市”、655 页“海门市”。

海東行署 见 375 页“启东市”、655 页“海门市”。

海林市(县级市〔黑〕牡丹江市)←^④海林市(县级市,省直辖)←^③海林



位于东经 128°03'~129°57'、北纬 44°03'~45°38' 之间。

取新海与五林两县各一字而得名。

①1913年称宁安县;1947年从宁安县析置新海县。②1948年9月新海县与五林县合并为海林县;1956年3月至1962年9月海林县制撤销,1962年10月恢复县制。③1992年7月28日撤海林县,设海林市

(县级市),由省直辖。④1995年海林市(县级市)改为由省直辖,地级市代管。

1947年隶绥宁省。1948年9月隶松江省。1954年隶黑龙江省。

海林县(縣)见657页“海林市”。

海拉尔市(县级市〔内蒙古〕呼伦贝尔盟)←^⑥海拉尔市(地级市)←^⑤
海拉尔市(县级市,呼纳盟)←^③海拉尔市(省辖市)
↑^④
←^②呼伦县←^①呼伦厅

位于东经119°32′~120°35′、北纬49°06′~49°32′之间。

“海拉尔”系蒙古语和鄂温克语,意为“野韭菜”。

①1912年称呼伦厅;1913年改为呼伦县。②1940年析呼伦县城区,旧称呼伦贝尔城,置海拉尔市(省辖市)。③1949年海拉尔市改县级市,隶呼纳盟。④1949年呼伦县并入海拉尔市。⑤1953年海拉尔市改为内蒙古自治区辖市。⑥1954年海拉尔市改为县级市,隶呼伦贝尔盟。1912年隶黑龙江省。1932年12月隶伪满兴安北省。1948年隶内蒙古自治区。1969年8月隶黑龙江省。1979年9月复隶内蒙古自治区。

海拉爾市 见658页“海拉尔市”。

海門直隶廳 见655页“海门市”。

海門縣 见375页“启东市”、655页“海门市”。

海南省←广东省

位于东经108°37′~111°03′、北纬18°10′~20°10′之间。

简称“琼”。省会海口市。椰雕工艺品闻名于世,有“椰雕之乡”之美称。

1988年析广东省的海南行政区置海南省。

海城市(县级市〔辽〕鞍山市)←^③海城市(县级市,省直辖)←^②海城市(县级市,鞍山市)←^①海城县

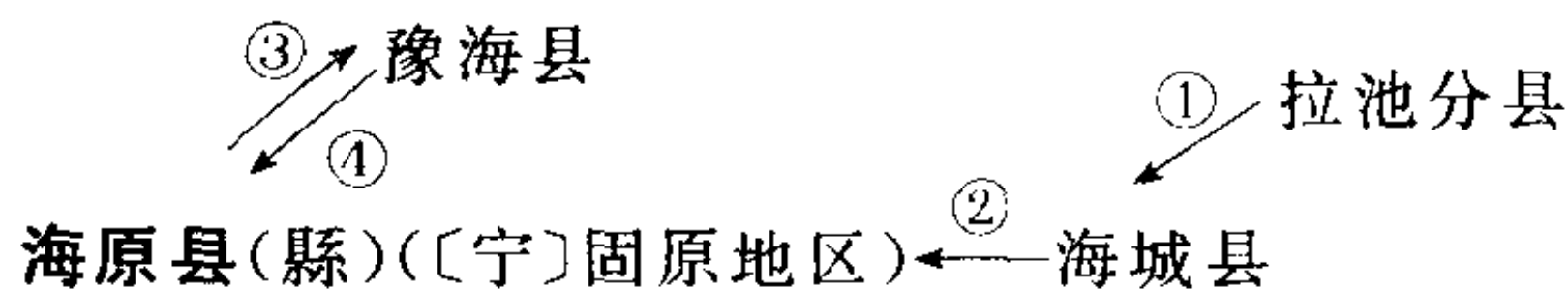
位于东经122°18′~123°08′、北纬40°29′~41°11′之间。

①1985年撤县建市(县级市),隶鞍山市。②1990年海城市(县级市)改为由省直辖。③1995年海城市(县级市)改为由省直辖,地级市代管。1912年隶奉天省。1929年隶辽宁省。1932年隶伪满奉天省。1945年光复后隶辽宁省。1949年4月复隶辽宁省。1954年再隶辽宁省。

海城县(縣)〔宁〕见659页“海原县”。

海城县(縣)[辽] 见 658 页“海城市”。

海勃湾市 见 90 页“乌海市”。

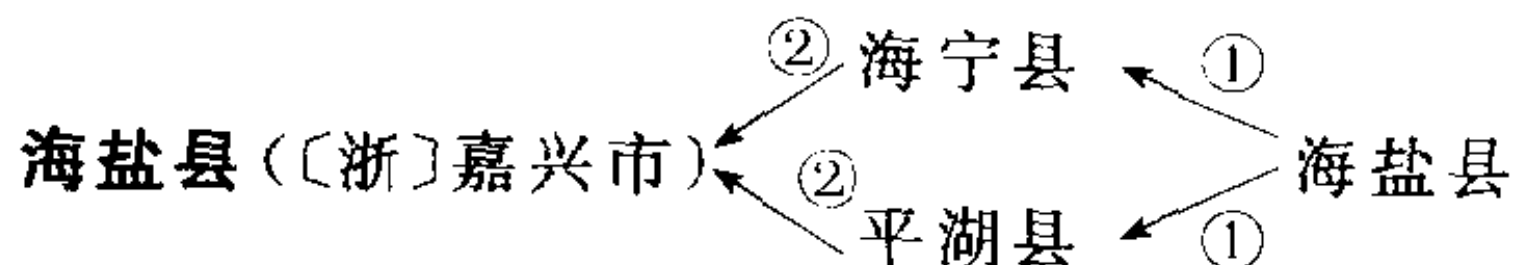


位于东经 $105^{\circ}09'$ ~ $106^{\circ}10'$ 、北纬 $36^{\circ}06'$ ~ $37^{\circ}04'$ 之间。

①1912 年称海城县;1913 年拉池分县并入海城县。②1914 年 1 月因与辽宁省海城县同名,改名海原县。③1936 年析海原县,设立豫海县④1949 年后豫海县的高崖、李旺、关桥一带并回海原县。

1912 年隶甘肃省。1958 年 10 月隶宁夏回族自治区。

参见 231 页“西吉县”。



位于东经 $120^{\circ}43'$ ~ $121^{\circ}02'$ 、北纬 $30^{\circ}21'$ ~ $30^{\circ}28'$ 之间。

因地处沿海,盛产食盐,故称海盐。

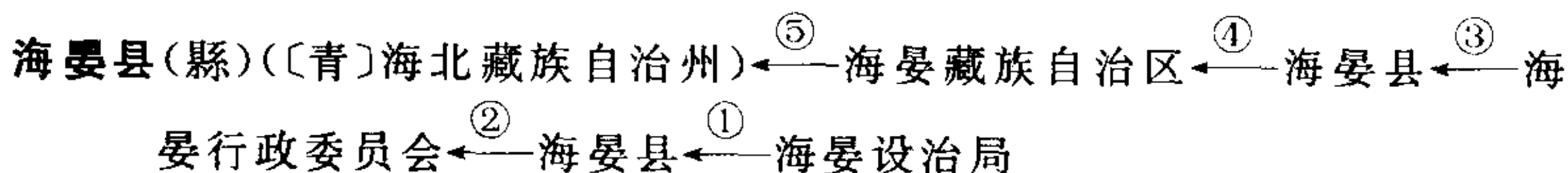
①1912 年称海盐县;1958 年 11 月撤销海盐县,并入海宁县与平湖县。

②1961 年 12 月重新恢复海盐县建制。

海晏行政委员会 见 659 页“海晏县”。

海晏行政委員會 见 659 页“海晏县”。

海晏设治局 见 659 页“海晏县”。



位于东经 $100^{\circ}27'$ ~ $101^{\circ}20'$ 、北纬 $36^{\circ}44'$ ~ $37^{\circ}39'$ 之间。

取“海晏河清”、“地方羣平”之意命名。

①1937 年设海晏设治局;1943 年升格为海晏县。②1950 年 6 月 19 日成立海晏行政委员会(暂属湟源县管辖)。③1951 年 6 月 19 日恢复海晏县。④1952 年 9 月改为海晏藏族自治州。⑤1953 年又更名为海晏县。

海晏設治局 见 659 页“海晏县”。

海晏藏族自治州(區) 见 659 页“海晏县”。

海倫府 见 656 页“海伦市”。

海倫縣 见 656 页“海伦市”。

海凌县(縣) 见 163 页“东海县”。

海康县(縣) 见 635 页“徐闻县”、788 页“遂溪县”、803 页“雷州市”、824 页“廉江市”。

↙ 石景山区

海淀区〔京〕

1958 年撤销石景山区,行政区域分别划归海淀区、丰台区、门头沟区。

参见 125 页“石景山区”。

海啓行署 见 375 页“启东市”、655 页“海门市”。

海啓崇行署 见 375 页“启东市”、655 页“海门市”。

海陽縣〔魯〕 见 459 页“乳山市”、657 页“海阳市”。

海陽縣〔粵〕 见 877 页“潮州市”、878 页“潮安县”。

海甯州 见 656 页“海宁市”。

海甯縣 见 656 页“海宁市”、659 页“海盐县”。

海澄县(縣) 见 143 页“龙海市”。

海龍縣〔吉〕 见 682 页“梅河口市”。

海龍縣〔黑〕 见 68 页“五常市”。

海龍廳 见 682 页“梅河口市”。

海澱區 见 660 页“海淀区”。

海豐縣〔魯〕 见 62 页“无棣县”。

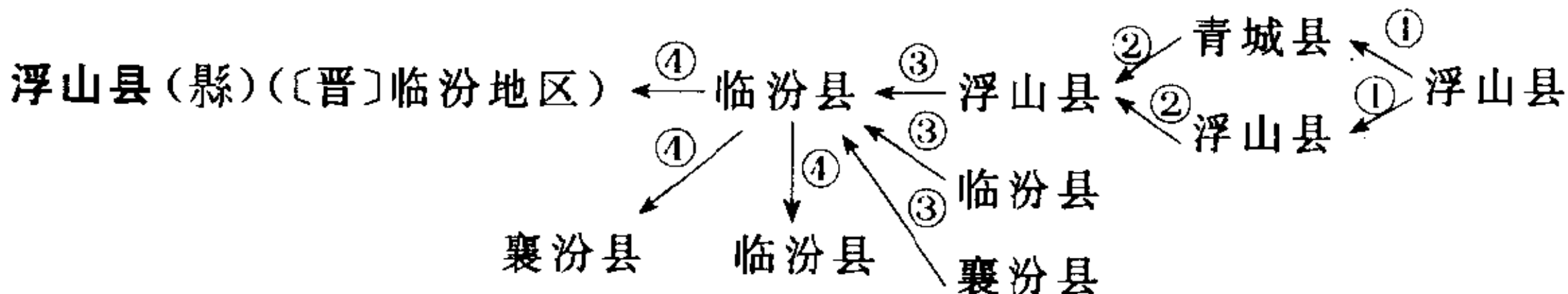
海豐縣〔粵〕 见 655 页“海丰县”、752 页“惠阳市”。

海鹽縣 见 659 页“海盐县”。

浞水县(縣)(〔鄂〕黄冈市)←—蕪水县

位于东经 115°00′~115°38′、北纬 30°12′~30°49′ 之间。

1912 年称蕪水县;1933 年以贯穿全境的浞水为名,改名浞水县。

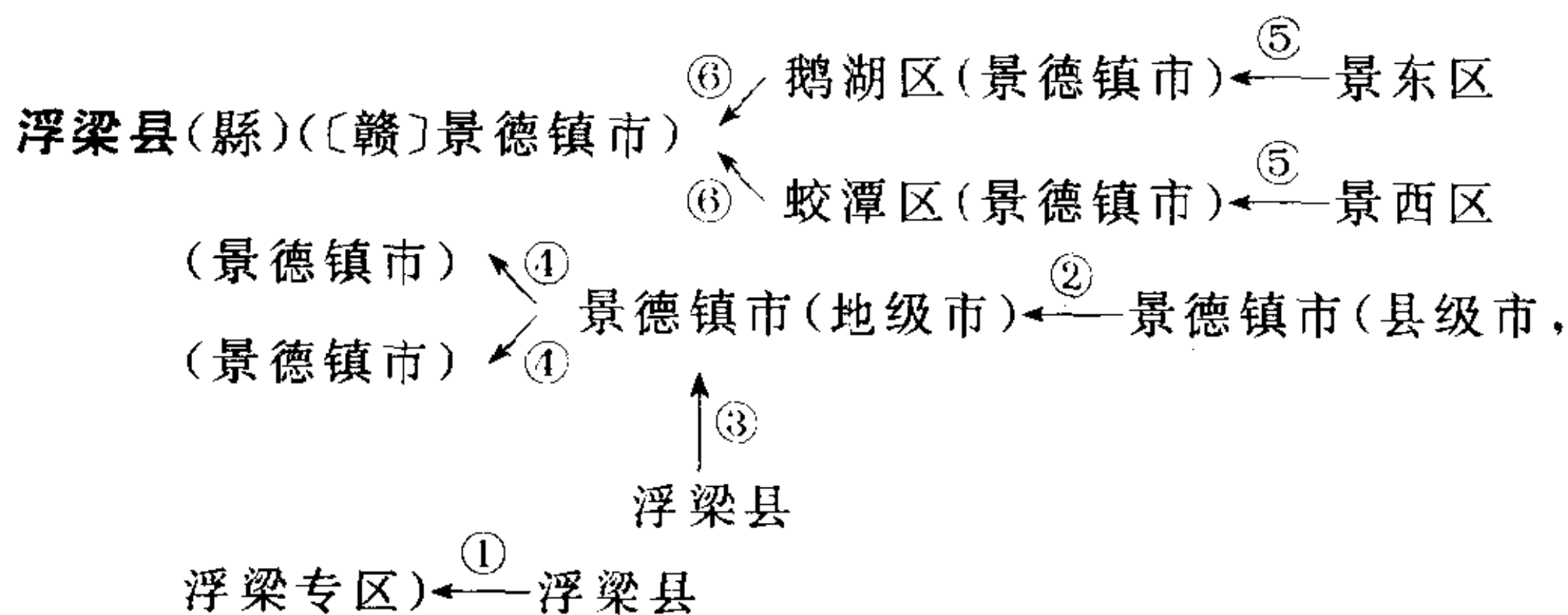


位于东经 111°38′~112°13′、北纬 36°08′~38°48′ 之间。

剪纸历史悠久,富有特色,充满乡土气息,故有“剪纸之乡”之称。

①1912 年称浮山县;1942 年分为青城县、浮山县。②1945 年青城县、浮山县合并,仍称浮山县。③1958 年浮山县与临汾县、襄汾县合并,仍称临汾县。④1959 年 11 月临汾县、浮山县、襄汾县三县分治。

1912年隶山西省。1937年隶太岳区。1949年复隶山西省。
参见903页“襄汾县”。

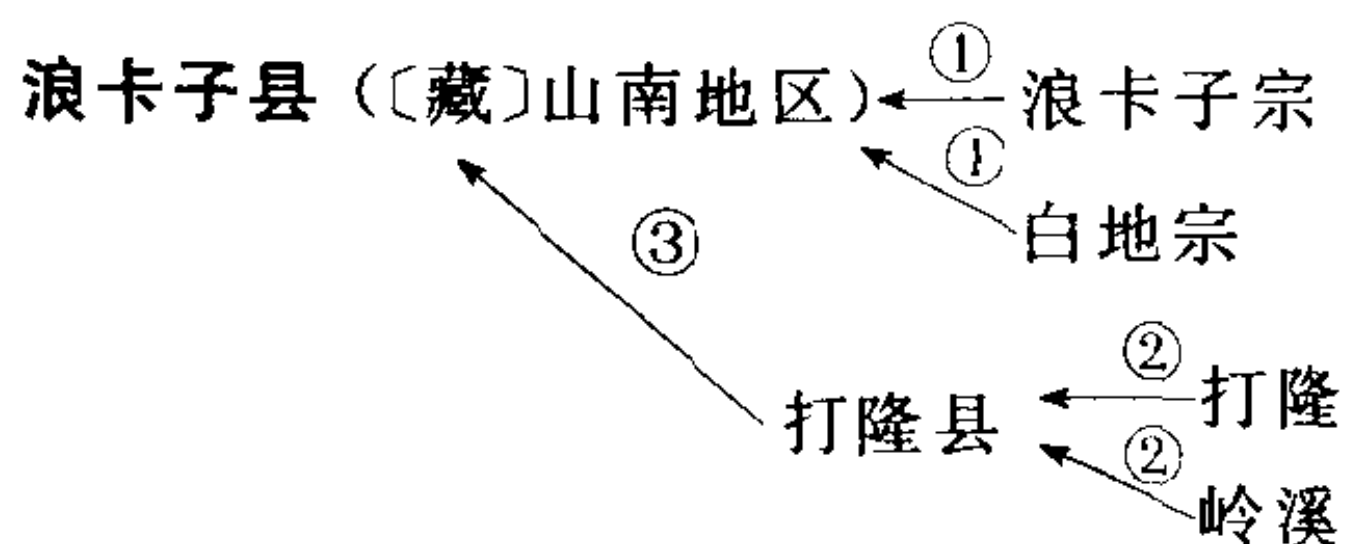


位于东经 $117^{\circ}01' \sim 117^{\circ}42'$ 、北纬 $29^{\circ}09' \sim 29^{\circ}56'$ 之间。

公元716年(唐开元四年)更名为浮梁县,因“溪水时泛,民多伐木为梁(桥梁)”而得名。

①1912年称浮梁县;1949年析浮梁县的景德镇设景德镇市(县级市),隶浮梁专区。②1953年6月景德镇市升格为地级市。③1960年9月撤销浮梁县,并入景德镇市。④1971年1月在原浮梁县辖区设立景东区、景西区。⑤1980年4月城东区、城西区改称鹅湖区、蛟潭区。⑥1988年11月2日,经国务院批准,撤销鹅湖、蛟潭两区,恢复浮梁县。

参见763页“景德镇市”。



位于东经 $90^{\circ}04' \sim 91^{\circ}19'$ 、北纬 $28^{\circ}17' \sim 29^{\circ}18'$ 之间。

因原宗址建在酷似人鼻子的穷曲山上而得名,藏语意为白色鼻尖。

①1954年建浪卡子宗、白地宗;1960年合并成立浪卡子县。②1960年打隆、岭溪合并成立打隆县。③1964年撤销打隆县,并入浪卡子县。

1912年后隶西藏办事长官辖区。1914年隶西藏地方。1956年隶西藏自治区筹备委员会。1965年9月隶西藏自治区。

浪卡子宗 见661页“浪卡子县”。

浪穹县(县) 见575页“洱源县”。

浚县(縣)(〔豫〕鹤壁市)←— 济县

位于东经 114°14′~114°45′、北纬 35°26′~35°50′ 之间。

公元 1369 年(明洪武二年)四月降济州为县,始称济县。

1955 年《第一批异体字整理表》将“济”字作为“浚”的异体字,故济县改为浚县。

1912 年隶河南省。1949 年 8 月,隶平原省。1952 年 12 月复隶河南省。

朔州市(地级市〔晋〕)←— 朔县

位于东经 112.4°、北纬 39.3°。

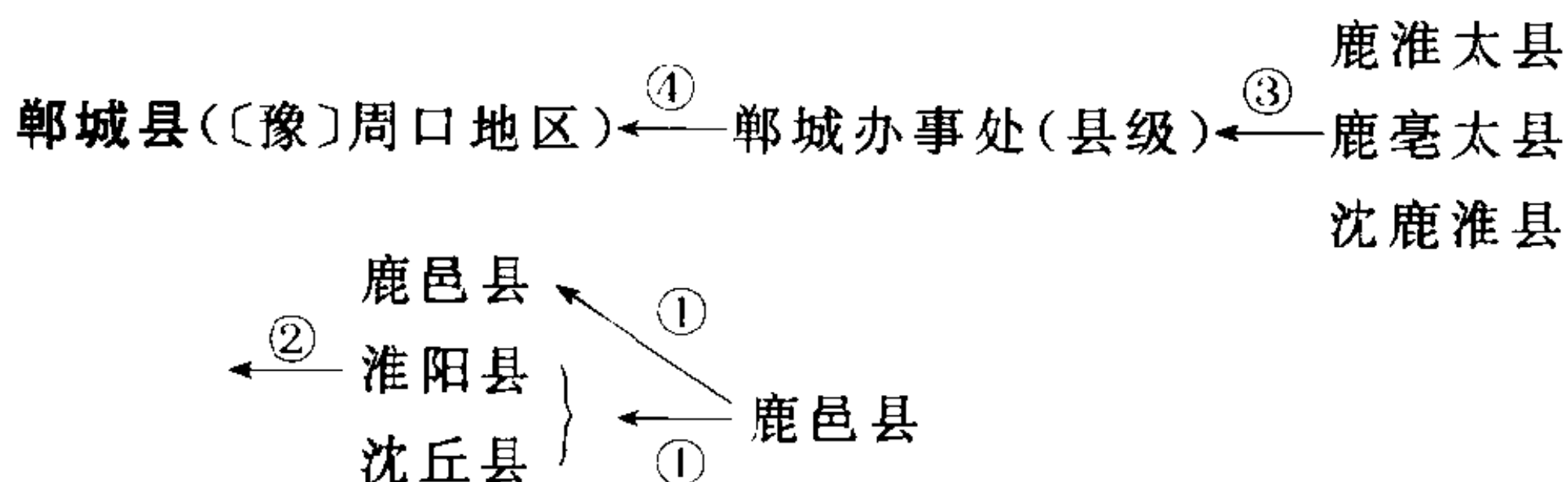
1912 年称朔县;1989 年 1 月成立朔州市(地级市)。

下设平鲁区和朔城区。

1912 年隶山西省。1937 年隶晋绥边区。1949 年隶察哈尔省。1952 年隶山西省。

朔县(縣) 见 662 页“朔州市”。

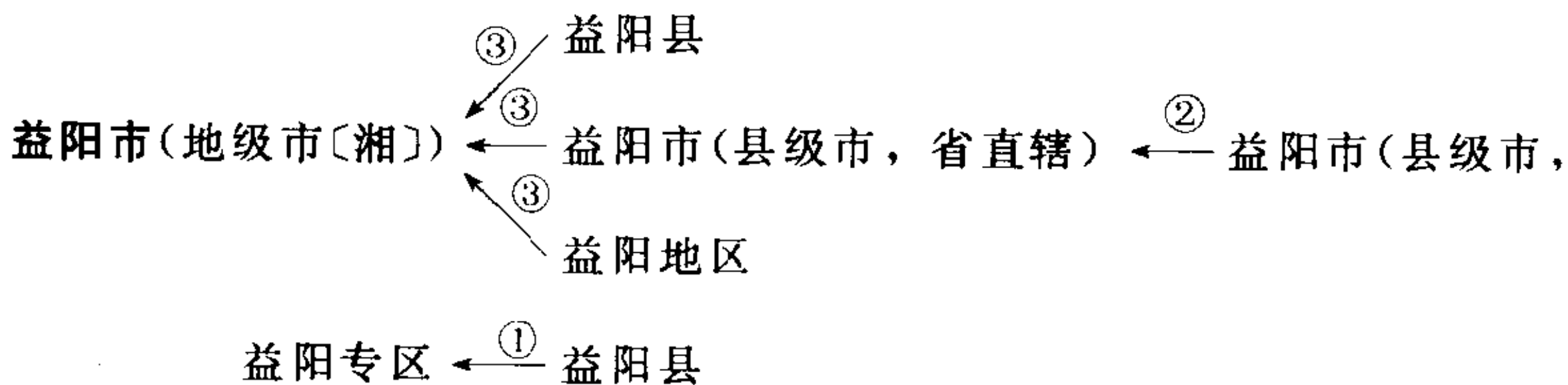
郸城办事处 见 662 页“郸城县”。



位于东经 115°00′~115°38′、北纬 33°25′~33°49′ 之间。

公元 586 年(隋开皇六年)在今县城设郸县,郸城之名由此而来。

① 民国初年称鹿邑县;1941 年地域分属鹿邑县、淮阳县、沈丘县。② 解放战争时期分置鹿淮太县、鹿亳太县、沈鹿淮县。③ 1951 年 5 月析原鹿邑、淮阳、沈丘三县部分区、乡成立郸城办事处(县级)。④ 1952 年 8 月政务院正式批准,成立郸城县。



位于东经 112.3°、北纬 28.6°。

因其在益水之阳而得名。

①1912年称益阳县;1950年9月23日析益阳县城区置益阳市(县级市),隶益阳专区。②1953年4月益阳市(县级市)改为由省直辖。③1994年3月7日,经国务院批准,撤销益阳地区、益阳市(县级市)和益阳县,设立地级益阳市和资阳区、赫山区;益阳市辖原益阳地区的南县、桃江县、安化县和新设的资阳区、赫山区;原益阳地区的沅江市由省直辖。

下设资阳区和赫山区。

益阳地区 见662页“益阳市”。

益阳县 见608页“桃江县”、662页“益阳市”。

益寿县 见318页“寿光市”。

益寿临广四边县 见318页“寿光市”。

益都县(縣) 见395页“青州市”。

益陽市 见662页“益阳市”。

益陽縣 见608页“桃江县”、662页“益阳市”。

益壽縣 见318页“寿光市”。

益壽臨廣四邊縣 见318页“寿光市”。

宽甸县 见663页“宽甸满族自治县”。

宽甸满族自治县(〔辽〕丹东市)←—宽甸县

位于东经124°21'~125°43'、北纬40°13'~41°09'之间。

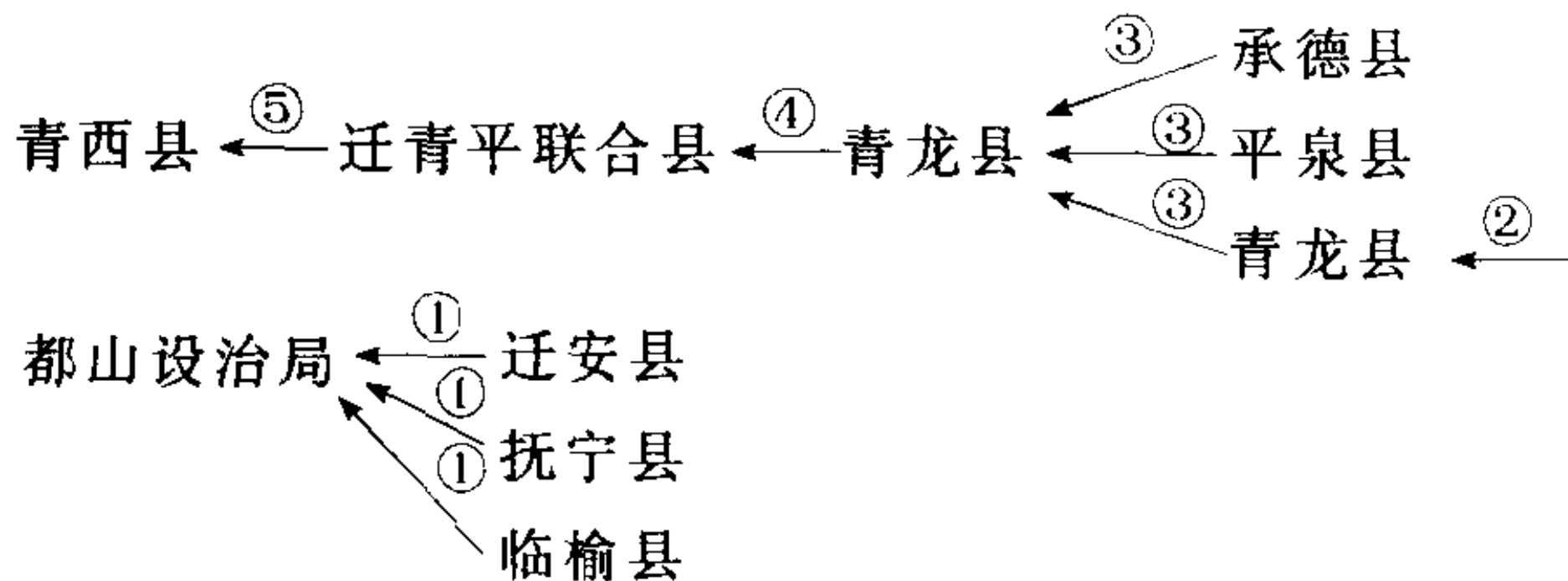
因明代设置六甸,宽甸是其中的一甸,称宽甸堡,此地名由此而得。

①1912年称宽甸县;1989年9月改宽甸县为宽甸满族自治县。

1912年隶奉天省。1929年隶辽宁省。1932年隶伪满奉天省。1934年隶伪满安东省。1945年光复后隶安东省。1949年隶辽东省。1954年复隶辽宁省。

宽城县 见663页“宽城满族自治县”。

宽城满族自治县(〔冀〕承德市)←⑨—宽城县←⑧—青龙县←⑦—青平县←⑥—

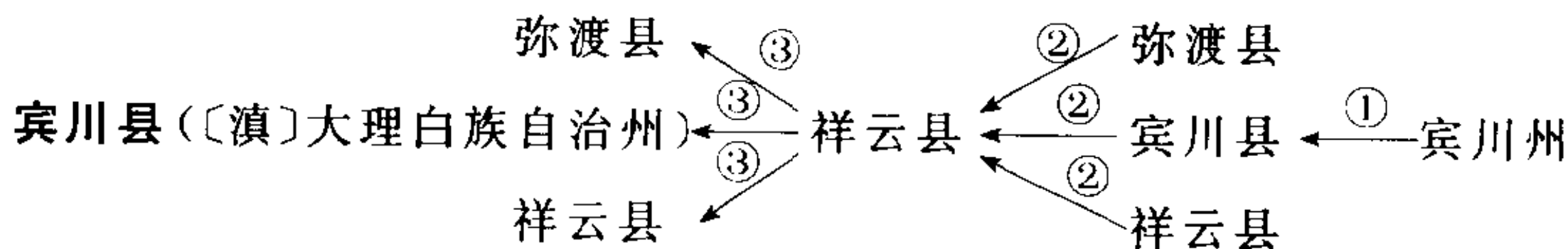


位于东经 $118^{\circ}10' \sim 119^{\circ}10'$ 、北纬 $39^{\circ}17' \sim 40^{\circ}15'$ 之间。

- ①民国初年县境北部属平泉县,西部属承德县,南部属迁安县;1930年析临榆、抚宁、迁安三县长城以北地城设都山设治局。②1933年改名青龙县。③1935年春,承德县、平泉县、青龙县三县部分地域合并成青龙县。④1945年8月改称迁青平联合县。⑤1946年5月撤销迁青平联合县,置青西县。⑥1947年8月撤销青西县,建青平县。⑦1949年7月撤销青平县,大部分地区归青龙县辖。⑧1962年10月20日始建宽城县,辖区有原青龙县、平泉县、承德县、迁安县所属之地区。⑨1989年6月29日,经国务院批准,撤销宽城县,成立宽城满族自治县。

民国初年隶热河特别区。1928年改隶热河省。1933年隶(伪满)热河省。1937年隶晋察冀边区。1949年划归热河省。1956年1月1日隶河北省。

宾川州 见 664 页“宾川县”。



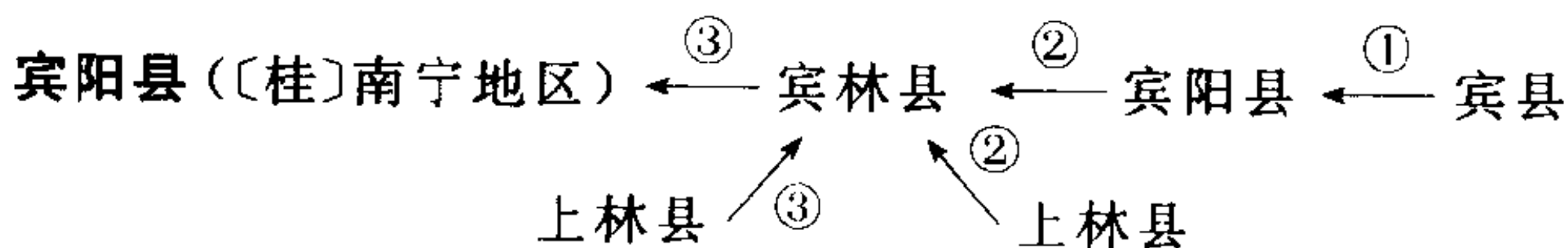
位于东经 $100^{\circ}16' \sim 100^{\circ}59'$ 、北纬 $25^{\circ}32' \sim 26^{\circ}12'$ 之间。

- ①1912年称宾川州;1913年改为宾川县。②1958年宾川县与祥云县、弥渡县合并,称祥云县。③1961年三县分治,恢复宾川县与祥云县、弥渡县。

参见 21 页“大理市”、502 页“弥渡县”、668 页“祥云县”。

宾州 见 28 页“上林县”。

宾州府 见 665 页“宾县”。



位于东经 $108^{\circ}32' \sim 109^{\circ}15'$ 、北纬 $22^{\circ}54' \sim 23^{\circ}27'$ 之间。

- ①1912年改宾县为宾阳县。②1958年撤销宾阳县、上林县,合置宾林县。③1959年撤销宾林县,复置宾阳县,上林县。

1912年隶广西省。1958年3月5日后隶广西僮族自治区。1965年10月12日广西僮族自治区更名为广西壮族自治区。

参见 28 页“上林县”。

宾县(〔黑〕哈尔滨市)←—宾州府

位于东经 126°55′~128°19′、北纬 45°30′~46°01′ 之间。

1912 年称宾州府;1913 年改为宾县。

1912 年隶吉林省。1913 年隶黑龙江省。1929 年隶吉林省。1932 年隶伪满吉林省。1934 年隶伪满滨江省。1945 年光复后隶松江省。1954 年隶黑龙江省。

参见 664 页“宾阳县”。

宾林县 见 28 页“上林县”、664 页“宾阳县”。

容县(縣)(〔桂〕玉林市)

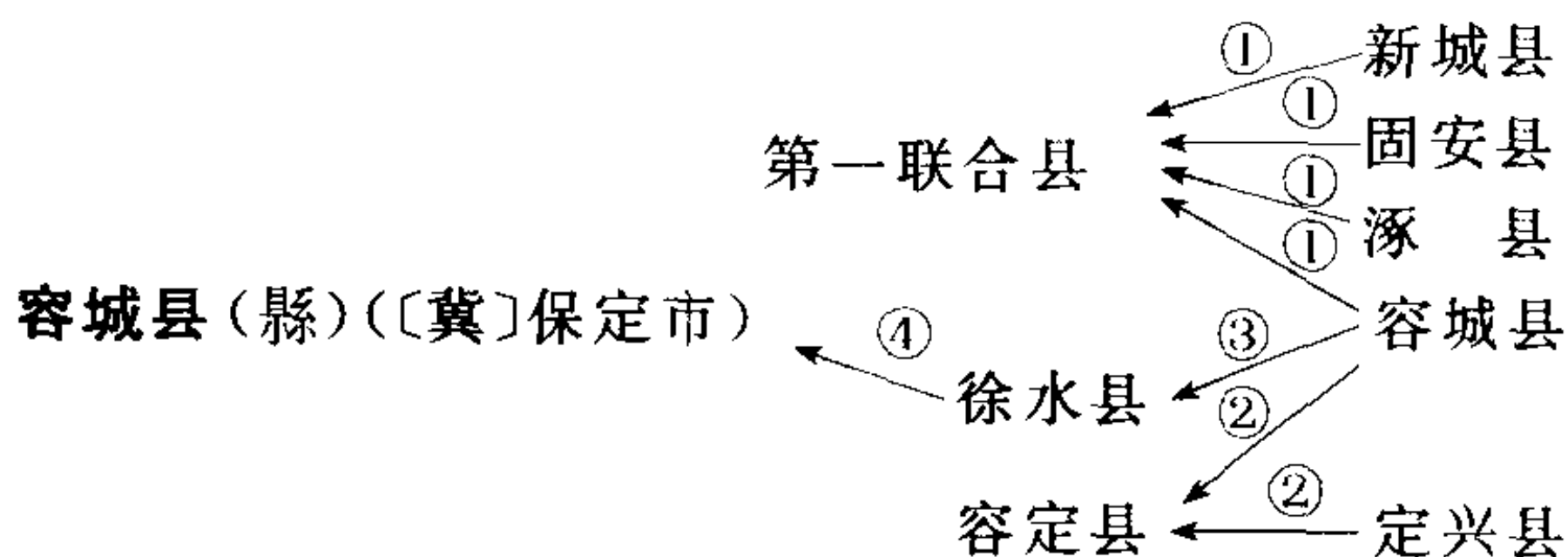
位于东经 110°14′~110°53′、北纬 22°27′~23°07′ 之间。

前身为容州,因州内有大容山而得名;公元 1377 年(明洪武十年)容州始改为容县。

1912 年以来一直称容县。

1912 年隶广西省。1958 年 3 月 5 日后隶广西僮族自治区。1965 年 10 月 12 日广西僮族自治区更名为广西壮族自治区。

容定县(縣) 见 492 页“定兴县”、665 页“容城县”。



位于东经 115°45′~116°04′、北纬 38°57′~39°08′ 之间。

①1912 年称容城县;容城县与新城县、固安县、涿县各一部组成“第一”联合县;1942 年撤销。②1947 年 5 月容城县与定兴县东部地区组成容定县。③1958 年 12 月 20 日,撤销容城县,并入徐水县。④1962 年 5 月 23 日,析徐水县,复置容城县。

1912 年隶直隶省。1928 年 6 月隶河北省。1938 年隶晋察冀边区。1949 年 8 月复隶河北省。

参见 492 页“定兴县”、634 页“徐水县”、643 页“高碑店市”、723 页“涿州市”。

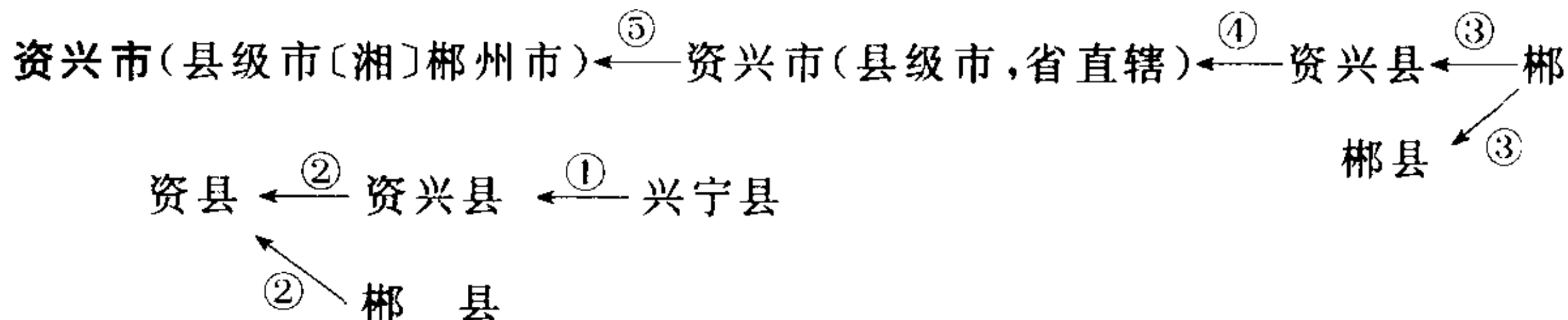
资中县(〔川〕内江市)

位于东经 104°27′~105°07′、北纬 29°34′~30°02′ 之间。

“尧九子名资，封于此。因此，山曰资山，水曰资水。”资水即今沱江资阳至内江段，因县位于资水中游，故称“资中”。县城街道东西延伸，形如大船浮于江上，故称“船城”。

1912 年称资中县，县名沿用至今。

1912 年隶四川省。1950 年隶川南行署区。1952 年复隶四川省。



位于东经 113°08′~113°44′、北纬 25°34′~26°18′ 之间。

公元 672 年(唐高宗咸亨三年)重置县时，以治所前资兴江命名，首称资兴。

①1912 年称兴宁县；1914 年，因与广东省兴宁县同名，是年 1 月复名资兴县。②1959 年 3 月 22 日，资兴、郴县合并，称郴资县。③1961 年 7 月恢复资兴县、郴县建制。④1984 年 12 月 24 日，经国务院批准，撤销资兴县，设立资兴市(县级市)，由省直辖。⑤1995 年资兴市(县级市)改为由省直辖，地级市代管。

资溪县(〔赣〕抚州地区) ← 泸溪县

位于东经 116°46′~117°17′、北纬 27°28′~27°55′ 之间。

1912 年名泸溪县；1914 年 1 月因与湖南泸溪县同名，故改名为资溪县。

资兴县 见 666 页“资兴市”。

资阳市(县级市〔川〕内江市) ←^② 资阳市(县级市,省直辖) ←^① 资阳县

位于东经 104°6′、北纬 30°01′ 之间。

公元 560 年(北周武成二年)建资阳县时，因县治在资水之北，故称资阳。

①1912 年称资阳县；1993 年 1 月 16 日经国务院批准，撤销资阳县，设立资阳市(县级市)，由省直辖。②1995 年资阳市(县级市)改为由省直辖，地级市代管。


1912 年隶四川省。1950 年隶川南行署区。1952 年隶四川省。

资阳地区〔川〕

位于东经 $104^{\circ}26' \sim 105^{\circ}03'$ 、北纬 $29^{\circ}51' \sim 30^{\circ}18'$ 之间。

1998年2月26日,经国务院批准,设立资阳地区,将内江市管辖的安岳县、乐至县和代管的县级资阳市、简阳市划归资阳地区管辖;资阳地区行政公署设在资阳市。

资阳县 见 666 页“资阳市”。



位于东经 $110^{\circ}16' \sim 110^{\circ}55'$ 、北纬 $25^{\circ}47' \sim 26^{\circ}21'$ 之间。

因地处资江之源而得名。

①1912年改全州为全县。②1935年析全县的西延区和兴安县的西外区置资源县。③1952年撤销资源县,辖地分别划归全县、兴安县。④1954年析原资源县辖区复置资源县。

1912年隶广西省。1958年3月5日后隶广西僮族自治区。1965年10月12日广西僮族自治区更名为广西壮族自治区。

诸城市(县级市〔鲁〕潍坊市) ← ② 诸城市(县级市,省直辖) ← ① 诸城县

位于东经 $119^{\circ}00' \sim 119^{\circ}43'$ 、北纬 $35^{\circ}42' \sim 36^{\circ}21'$ 之间。

公元589年(隋开皇十八年)改东武县为诸城县,取境内汉故诸县城为名。

①1912年称诸城县;1987年7月1日,撤销诸城县,设立诸城市(县级市),由省直辖。②1995年诸城市(县级市)改为由省直辖,地级市代管。

诸城县 见 66 页“五莲县”、637 页“胶南市”、667 页“诸城市”。

诸胶边办事处 见 637 页“胶南市”。

诸胶边县 见 637 页“胶南市”。

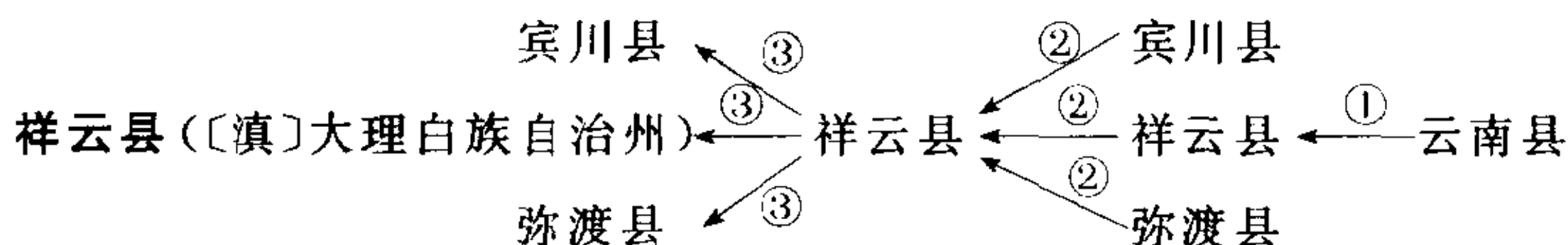
诸暨市(县级市〔浙〕绍兴市) ← ② 诸暨市(县级市,省直辖) ← ① 诸暨县

位于东经 $119^{\circ}53' \sim 120^{\circ}32'$ 、北纬 $29^{\circ}23' \sim 29^{\circ}59'$ 之间。

公元前222年(秦王政二十五年)置县,因界有暨浦、诸山,故称诸暨。

①1912年称诸暨县;1989年9月,经国务院批准,撤销诸暨县,设立诸暨市(县级市),由省直辖。②1995年诸暨市(县级市)改为由省直辖,地级市代管。

诸暨县 见 667 页“诸暨市”。



位于东经 $100^{\circ}25' \sim 101^{\circ}02'$ 、北纬 $25^{\circ}12' \sim 25^{\circ}52'$ 之间。

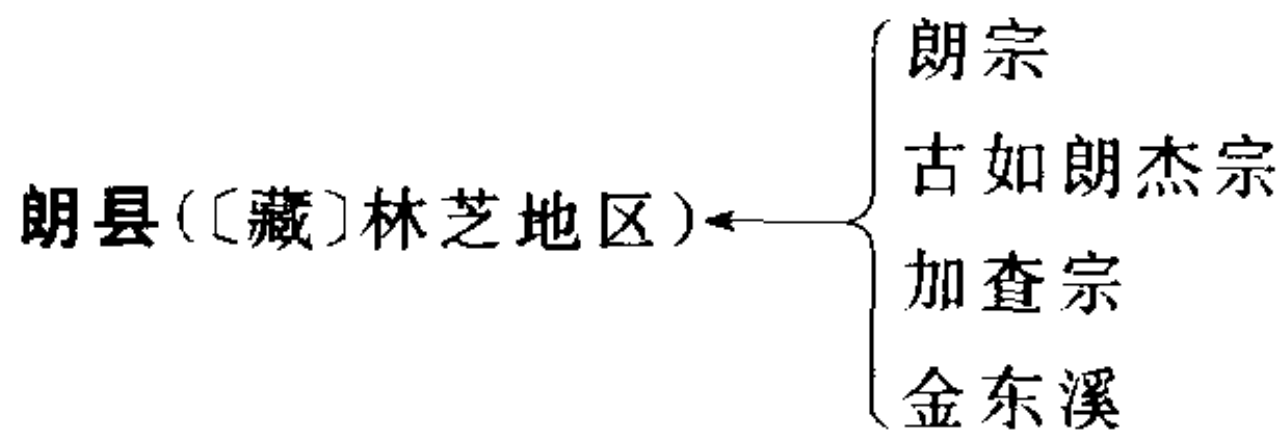
①1912年称云南县；1918年为避与云南省名重，改名为祥云县。②1958年祥云县与宾川县、弥渡县合并，仍称祥云县。③1961年三县分治，恢复祥云县与宾川县、弥渡县。

参见502页“弥渡县”、664页“宾川县”。

祥符县(縣) 见53页“开封市”、54页“开封县”。

祥雲縣 见502页“弥渡县”、664页“宾川县”、668页“祥云县”。

朗如溪(谿) 见424页“拉萨市”。



位于东经 $92^{\circ}41' \sim 94^{\circ}10'$ 、北纬 $28^{\circ}07' \sim 29^{\circ}31'$ 之间。

“朗”藏语意为“显现”。

1951年前称朗宗、古如朗杰宗、加查宗、金东溪；1959年三宗一溪合并成立朗县。

1912年后隶西藏办事长官辖区。1914年隶西藏地方。1956年隶西藏自治区筹备委员会。1965年9月隶西藏自治区。

朗宗 见668页“朗县”。

朗塘溪(谿) 见409页“林周县”。

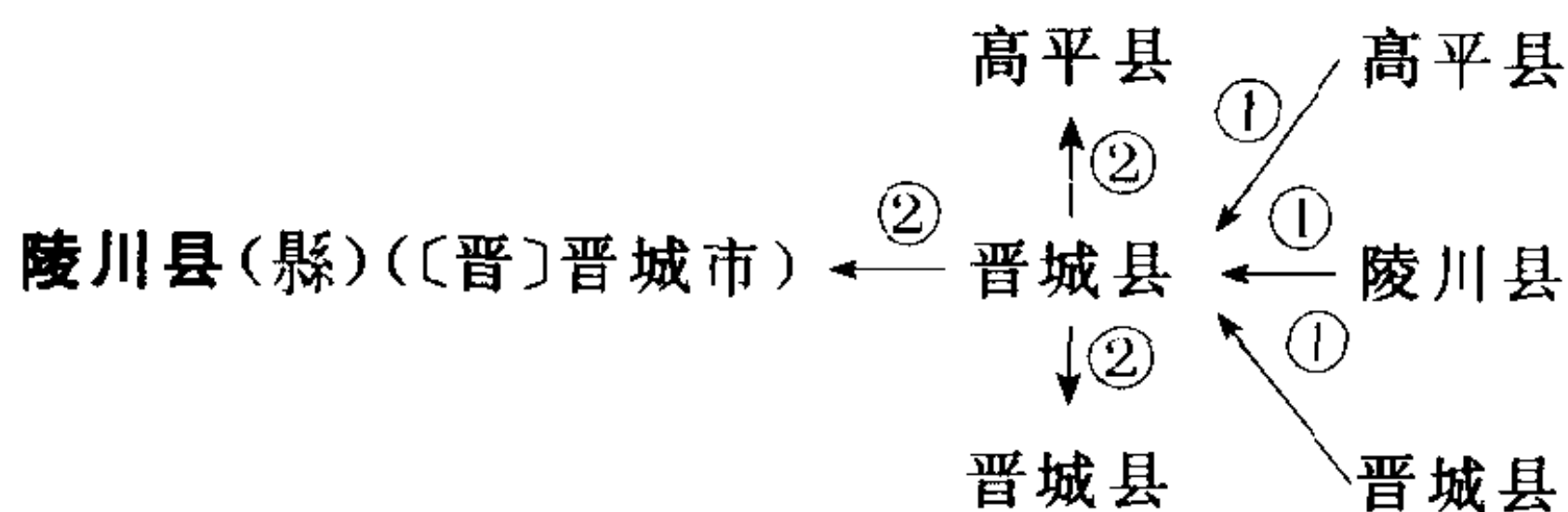
陸川縣 见382页“陆川县”。

陸良縣 见382页“陆良县”。

陸凉州 见382页“陆良县”。

陸凉縣 见382页“陆良县”。

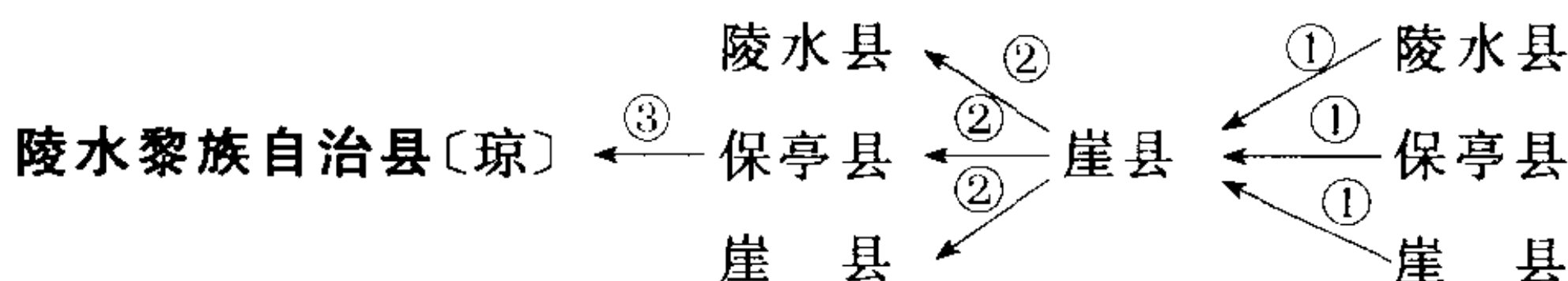
陸豐縣 见382页“陆丰市”、382页“陆河县”、779页“普宁市”。



位于东经 $113^{\circ}01' \sim 113^{\circ}37'$ 、北纬 $35^{\circ}25' \sim 35^{\circ}53'$ 之间。

- ①1912年称陵川县；1958年11月陵川县与高平县、晋城县合并，称晋城县。②1961年5月三县分治，恢复陵川县、高平县、晋城县建制。参见622页“晋城市”、638页“高平市”。

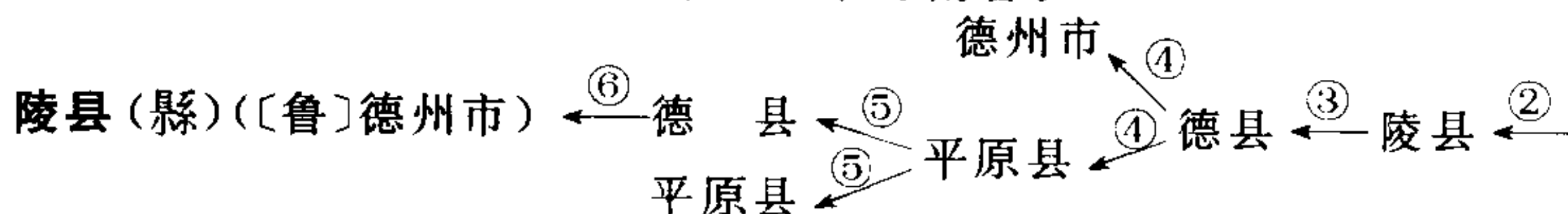
陵水县(縣) 见563页“保亭黎族苗族自治县”、669页“陵水黎族自治县”。



位于东经 $109^{\circ}45' \sim 110^{\circ}08'$ 、北纬 $18^{\circ}22' \sim 18^{\circ}47'$ 之间。

- ①1912年称陵水县；1958年11月陵水县与保亭县、崖县合并，仍称崖县。②1961年6月三县分治，恢复陵水县、保亭县、崖县建制。③1987年12月陵水县更名为陵水黎族自治县。

1912年隶广东省。1988年4月隶海南省。



匡五县 ← ① 陵县

位于东经 $116^{\circ}27' \sim 116^{\circ}57'$ 、北纬 $37^{\circ}13' \sim 37^{\circ}36'$ 之间。

- ①1912年称陵县；1943年为纪念抗日牺牲的吴匡五县长，改名匡五县。②1949年匡五县改名陵县。③1952年陵县并入德县。④1958年撤销德县，分别并入德州市和平原县。⑤1961年平原县与德县分治。⑥1961年10月复称陵县。

陳巴爾虎旗 见389页“陈巴尔虎旗”。

陳留縣 见54页“开封县”。

陶乐设治局 见669页“陶乐县”。

陶乐县(〔宁〕石嘴山市) ← ③ 陶乐设治局 ← ② 沃野设治局 ← ① 陶乐设治局

位于东经 $106^{\circ}27' \sim 106^{\circ}41'$ 、北纬 $38^{\circ}20' \sim 39^{\circ}05'$ 之间。

- ①1929年设陶乐设治局；1930年改沃野设治局。②1938年复设陶乐设治局。③1941年升格为县，称陶乐县。

1929年隶宁夏省。1930年隶绥远省。1938年复隶宁夏省。1954年隶甘肃省。1958年隶宁夏回族自治区。

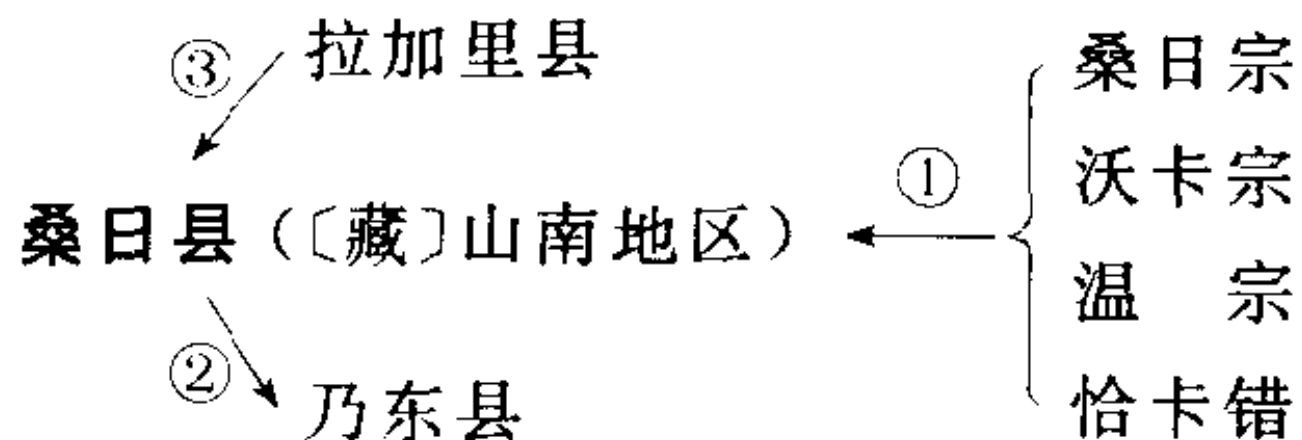
陶林县(縣) 见426页“卓资县”、851页“察哈尔右翼中旗”、851页“察哈尔

右翼后旗”。

陶樂設治局 见 669 页“陶乐县”。

陶樂縣 见 669 页“陶乐县”。

務川縣 见 176 页“务川仡佬族苗族自治县”、484 页“沿河土家族自治县”。



位于东经 $91^{\circ}50'$ ~ $92^{\circ}35'$ 、北纬 $29^{\circ}00'$ ~ $29^{\circ}26'$ 之间。

“桑日”藏语意为铜山。

① 1912 年称桑日宗、沃卡宗、温宗、恰卡错；1959 年 4 月 12 日三宗合并成立桑日县；还有拉加里法王的辖区恰卡错也划归桑日县。② 1959 年 7 月温宗除“江”地方留在桑日县外，其余辖区划归乃东县。③ 1959 年 9 月拉加里县（今曲松县）的扎嘎乡划归桑日县。

1912 年后隶西藏办事长官辖区。1914 年隶西藏地方。1956 年隶西藏自治区筹备委员会。1965 年 9 月隶西藏自治区。

桑日宗 见 670 页“桑日县”。

桑取宗 见 47 页“扎囊县”。

桑昂曲县 见 853 页“察隅县”。

桑昂曲宗 见 853 页“察隅县”。

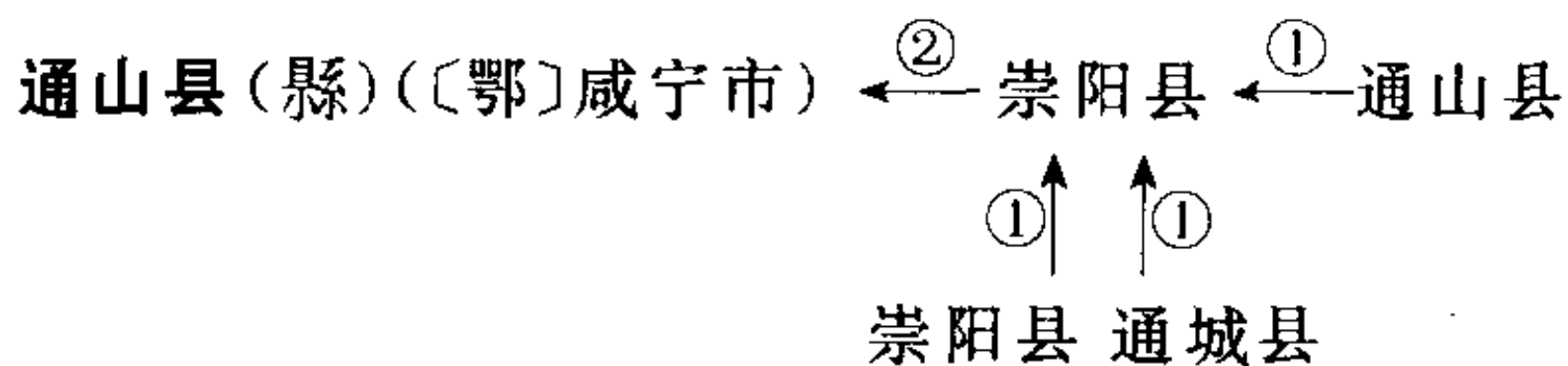
桑植县(縣)(〔湘〕张家界市) ← 慈利县

位于东经 $109^{\circ}40'$ ~ $110^{\circ}46'$ 、北纬 $27^{\circ}17'$ ~ $29^{\circ}48'$ 之间。

因境内桑树埡盛长桑树而得名。

1912 年称桑植县；1958 年 11 月慈利县的官地坪、竹叶坪等 8 个乡划入桑植县。

参见 829 页“慈利县”。



位于东经 $114^{\circ}14'$ ~ $114^{\circ}58'$ 、北纬 $29^{\circ}19'$ ~ $29^{\circ}51'$ 之间。

公元 964 年(北宋乾德二年)置县，以境内通羊、青山两镇各取一字而称通山县。

①1912年称通山县;1958年10月通山、崇阳、通城三县合并,称崇阳县。②1959年3月,恢复通山县建制。

隶湖北省(1927~1937年曾隶湘鄂赣省)。

参见699页“崇阳县”。

通化市(地级市〔吉〕)←^⑤通化市(县级市,省直辖)←^④通化市(县级市,省直辖)←^③通化市(省辖市)←^②通化市←^①通化县

位于东经125.9°、北纬41.7°。

①1912年称通化县;1942年划出通化街成立通化市。②1947年通化市改为省辖市。③1949年通化市改为县级市,直隶辽东省。④1954年通化市(县级市),直隶吉林省。⑤1985年通化市升格为地级市。

下设二道江区和东昌区。

1912年隶奉天省。1929年隶辽宁省。1932年隶伪满奉天省。1934年隶伪满安东省。1937年隶通化省。1945年光复后隶安东省。1949年隶辽东省。1954年隶吉林省。

通化县(〔吉〕通化市)

位于东经125°17'~126°25'、北纬41°19'~42°07'之间。

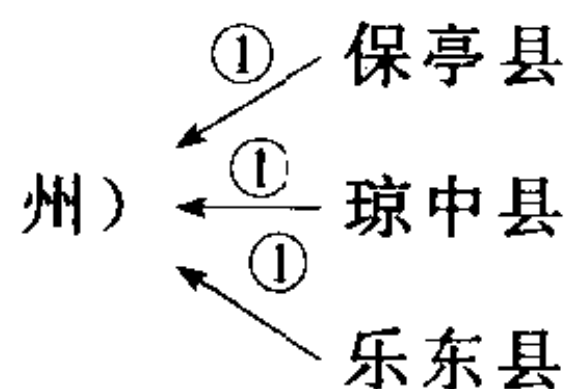
“通”者即贯通之意,“化”者即教化;当权者取吉祥祈福和文治武功之意而称通化县。

1912年隶奉天省。1929年隶辽宁省。1932年隶伪满奉天省。1934年隶伪满安东省。1937年隶通化省。1945年光复后隶安东省。1949年隶辽东省。1954年隶吉林省。

参见671页“通化市”。

通化省 见215页“辽宁省”。

通什市(县级市,省直辖〔琼〕)←^②通什市(县级市,海南黎族苗族自治



位于东经109.5°、北纬18.7°。

“通什”黎语意为树下田。因从前有一片田地周围有许多古老的大树。

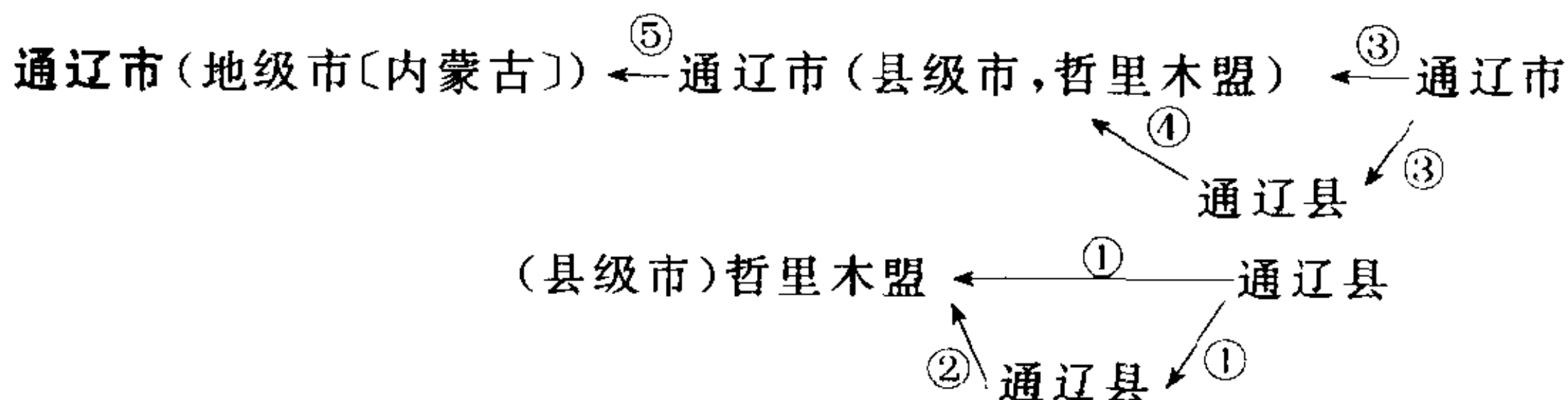
①1986年6月,经国务院批准,析保亭县、琼中县、乐东县的南圣镇、畅好乡、毛道乡、毛阳镇、五指山乡、番阳镇和冲山街道办事处(原通什

镇),置通什市(县级市),隶广东省海南黎族苗族自治州。②1988年海南建省,通什市(县级市)隶海南省。

1986年隶广东省。1988年隶海南省。

参见182页“乐东黎族自治县”。

通东行署 见375页“启东市”、655页“海门市”。



位于东经121°42′~123°02′、北纬43°22′~43°58′之间。

①民国初年为村、镇属辽源县;1918年析置通辽县;1951年7月17日由通辽县析置通辽市,实行市县分治。②1958年撤销通辽县,并入通辽市。③1964年市县分设,恢复通辽县原行政区划。④1986年7月21日撤销通辽县,将其行政区域并入通辽市(县级市),实行市管乡(镇)体制。⑤1999年1月13日,经国务院批准,撤销哲里木盟和县级通辽市,设立地级通辽市。

下设科尔沁区(1999年1月13日,经国务院批准设立)。

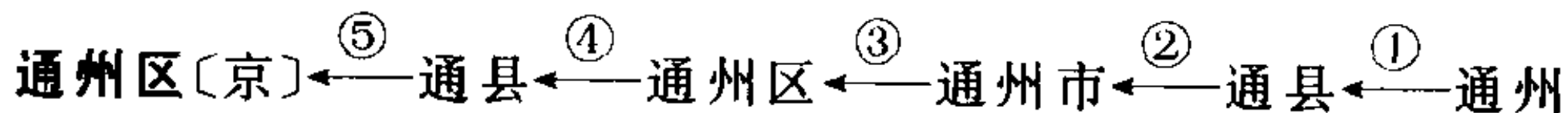
1912年隶奉天省。1934年隶伪满兴安南省。1947年5月隶辽吉省。

1949年5月隶内蒙古自治区。1969年8月隶吉林省。1979年5月复隶内蒙古自治区。

通辽县 见672页“通辽市”。

通州〔苏〕 见673页“通州市”。

通州〔京〕 见672页“通州区”。

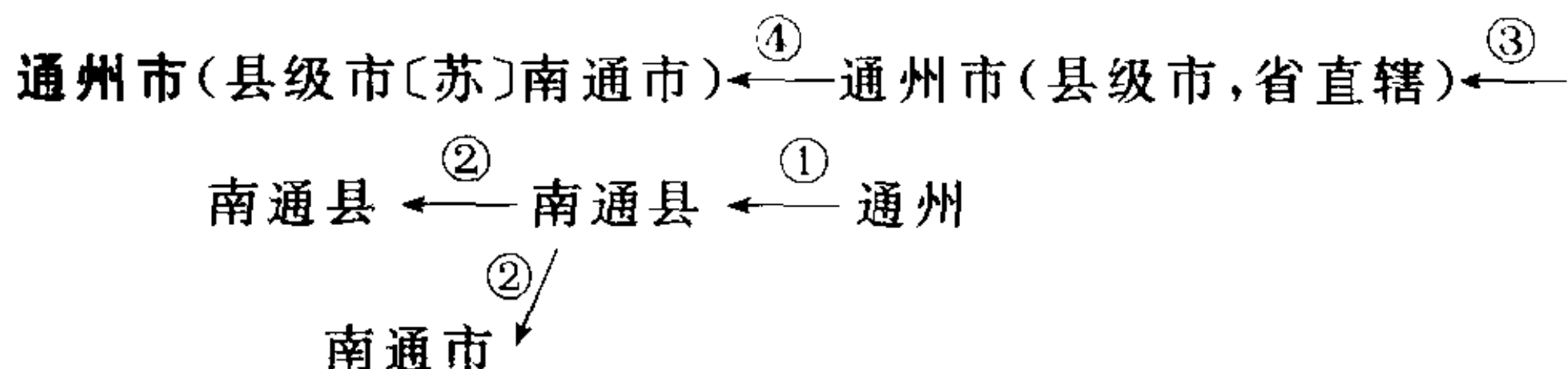


位于东经116°32′~116°56′、北纬39°36′~40°02′之间。

①1912年时称通州;1913年撤州为县,称通县,属京兆地方;1928年京兆地方改称北平特别市,通县则改属河北省。②1949年2月,城区设通州市,划归北京市辖;1949年8月,县、市同时划归河北省辖。③1958年划归北京市,设北京市通州区。④1960年7月复称通县,归北京市辖。⑤1997年4月29日,经国务院批准,撤销通县,设立北京市通州区。

民国初年隶京兆地方。1928年改隶河北省。1949年2月划归北京市辖。

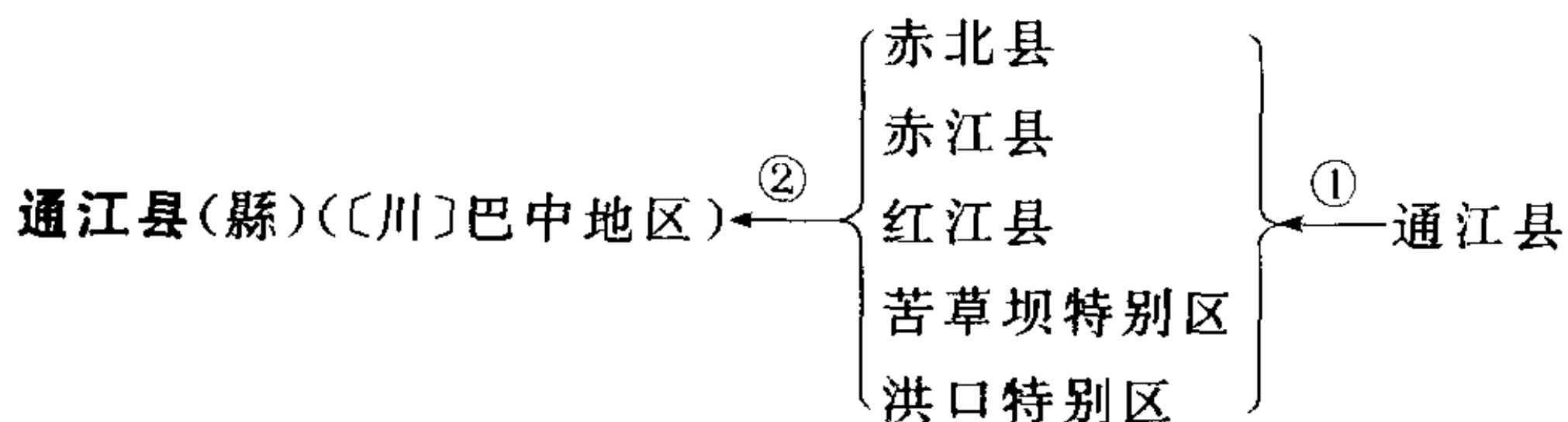
1949年8月复隶河北省。1958年复归北京市。



位于东经 120°37′~121°25′、北纬 31°48′~32°15′之间。

①1912年改通州为南通县。②1949年2月南通全境解放,城区置南通市,实行市、县分治。③1993年1月8日,经国务院批准,撤销南通县,设立通州市(县级市),由省直辖。④1995年通州市(县级市)改为由省直辖,地级市代管。

1912年隶江苏省。1949年隶苏北行署区。1952年复隶江苏省。

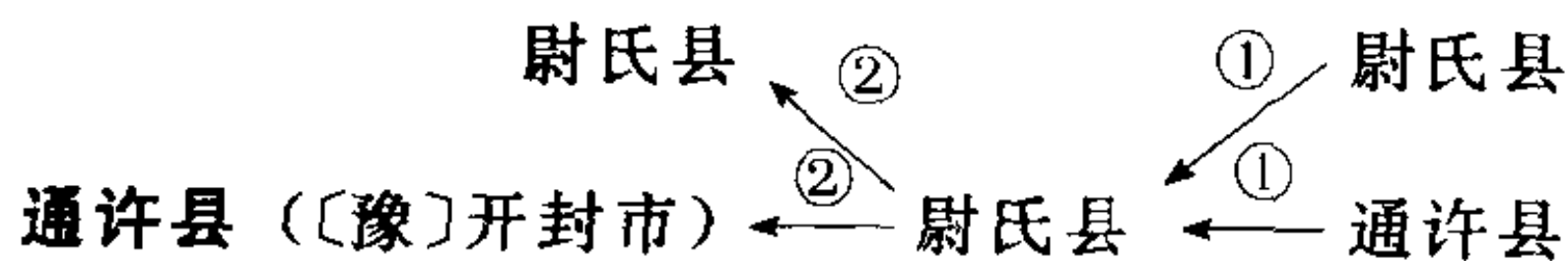


位于东经 106°59′~107°46′、北纬 31°39′~32°33′之间。

①1912年称通江县;1932~1935年川陕苏维埃时期,在境内先后置赤北县、赤江县、红江县、苦草坝特别区、洪口特别区。②1935年复称通江县。

1912年隶四川省。1950年隶川北行署区。1952年复隶四川省。

通江县(县)〔陕〕见 186 页“汉中市”、526 页“南郑县”。



位于东经 114°18′~114°38′、北纬 34°15′~34°34′之间。

公元 1189 年(金大定二十九年)因咸平县与辽宁省咸平府同名,故改为通许县。

①1958年9月,与尉氏县合并,仍称尉氏县。②1962年3月,又与尉氏县分开,恢复通许县、尉氏县。

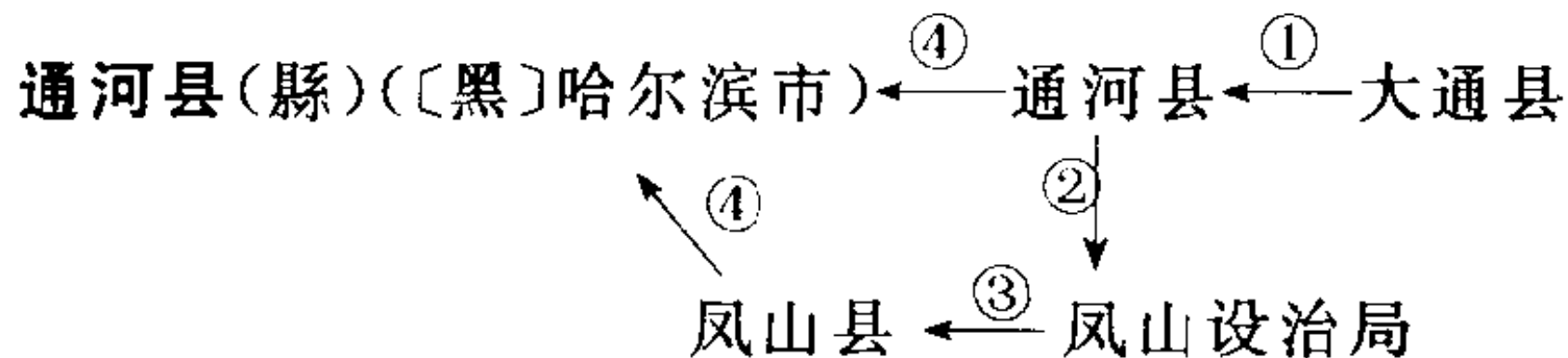
参见 735 页“尉氏县”。

通阳县 见 96 页“长春市”、259 页“伊通满族自治县”。

通县(縣)[京] 见 745 页“朝阳区”。

通县(縣)[冀] 见 12 页“大厂回族自治县”。

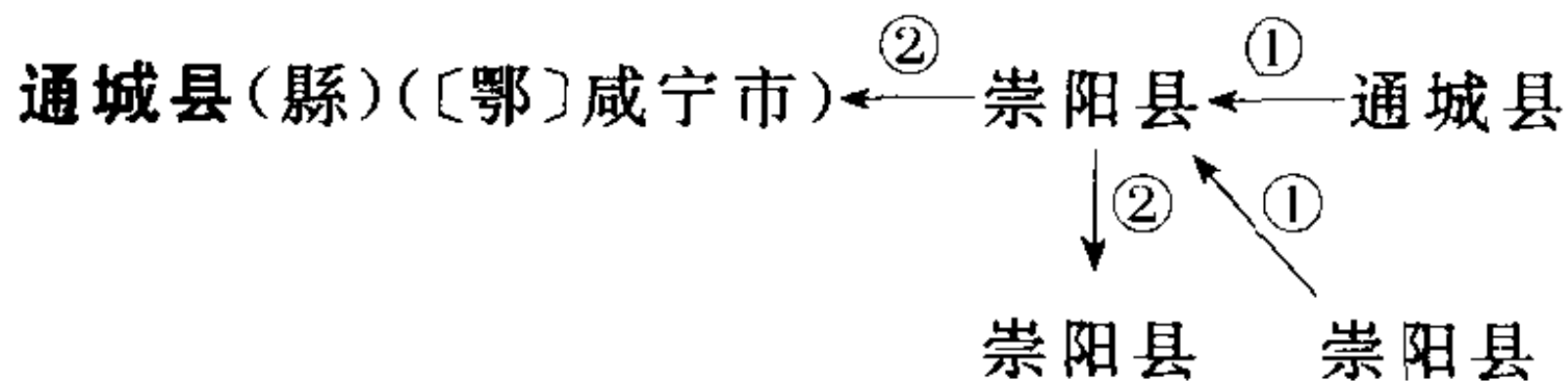
通東行署 见 375 页“启东市”、655 页“海门市”。



位于东经 128°9′~129°25′、北纬 45°53′~46°40′ 之间。

①1912 年称大通县；1914 年改大通县为通河县。②1929 年析通河县部分区域设凤山设治局。③1933 年改凤山设治局为凤山县。④1939 年 6 月撤凤山县，重归属通河县。

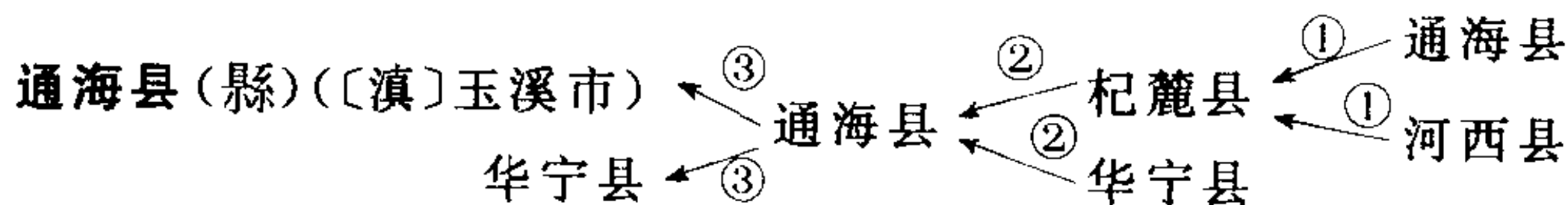
1912 年隶黑龙江省。1934 年隶伪满三江省。1945 年隶合江省。1946 年隶松江省。1954 年复隶黑龙江省。



位于东经 113°36′~114°04′、北纬 29°02′~29°24′ 之间。

①1912 年称通城县；1958 年 10 月通城、崇阳两县合并，仍称崇阳县。②1961 年 12 月，通城、崇阳两县分治。

参见 670 页“通山县”、699 页“崇阳县”。



位于东经 102°30′~102°53′、北纬 23°55′~24°12′ 之间。

“通海”一名源于传说，昔日本地水涝不通，元代有神僧以杖穿穴泄水而得名。”

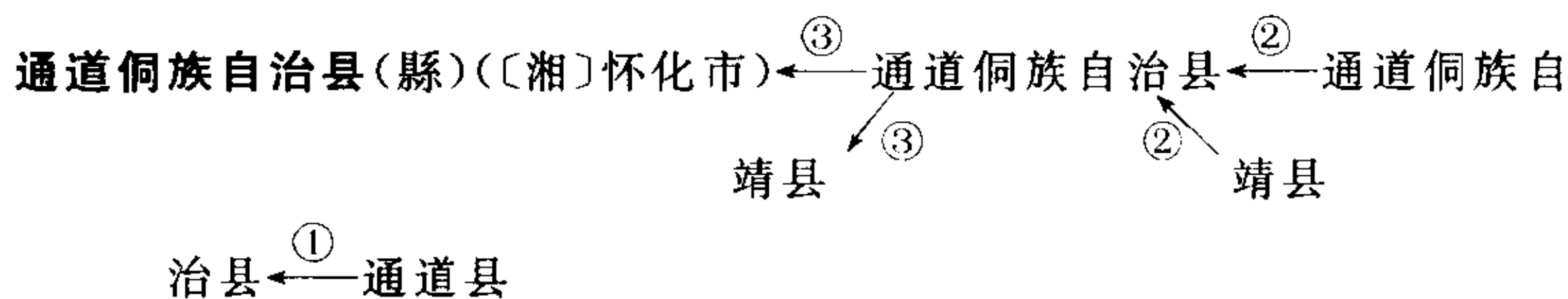
①1912 年称通海县、河西县；1956 年两县合并称杞麓县。②1958 年杞麓县、华宁县合并，称通海县。③1959 年华宁县从通海县中划出。

参见 123 页“石屏县”、259 页“华宁县”。

通許縣 见 673 页“通许县”、735 页“尉氏县”。

通陽縣 见 96 页“长春市”、259 页“伊通满族自治县”。

通道县(縣) 见 675 页“通道侗族自治县”。



位于东经 109°26' ~ 110°01'、北纬 25°52' ~ 26°29' 之间。

“通道”意即通往黔、桂两省的大道。

①1912 年称通道县；1954 年 4 月成立通道侗族自治县。②1959 年春，通道侗族自治县、靖县两县合并，沿称通道侗族自治县。③1961 年 7 月，通道侗族自治县、靖县两县分治。

参见 810 页“靖州苗族侗族自治县”。

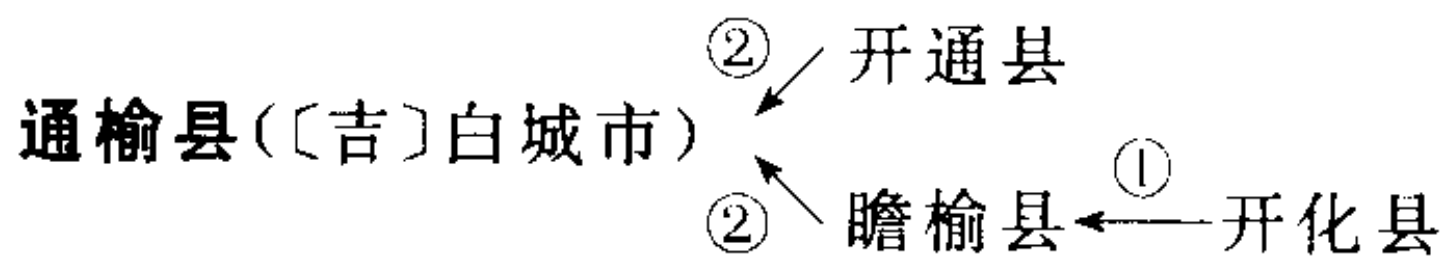
通渭县(縣)(〔甘〕定西地区)

位于东经 104°48' ~ 105°39'、北纬 34°55' ~ 35°30' 之间。

因境内牛谷河通于渭河，故称通渭。

公元 1078 ~ 1085 年(北宋元丰年间)升通渭寨为通渭县，县名沿用至今。

通榆县(縣)(〔内蒙古〕) 见 559 页“科尔沁右翼中旗”。



位于东经 122°02' ~ 123°31'、北纬 44°14' ~ 45°16' 之间。

系开通、瞻榆两县建制撤销，取两县尾字而称通榆。

①1912 年称开化县；1917 年改开化县为瞻榆县；②1912 年称开通县。1958 年 10 月开通、瞻榆两县合并，称通榆县。

1912 年隶奉天省。1929 年隶辽宁省。1932 年隶伪满奉天省。1934 年隶伪满龙江省。1945 年光复后隶嫩江省。1949 年隶黑龙江省。1954 年 8 月隶吉林省。

通遼市 见 672 页“通辽市”。

通遼縣 见 672 页“通辽市”。

通縣 见 672 页“通州区”。

孫吳縣 见 315 页“孙吴县”。

绥中县(〔辽〕葫芦岛市)

位于东经 119°35' ~ 120°31'、北纬 39°59' ~ 40°37' 之间。

取名绥中，乃永远安宁的中后所(地名)之意。“绥”即为“安好、安抚”之意，“中”取“中后所”的中字，合称绥中。

1912年隶奉天省。1929年隶辽宁省。1932年隶伪满奉天省。1934年隶伪满锦州市。1945年光复后复隶辽宁省。1949年隶辽西省。1954年再隶辽宁省。

绥化市(地级市〔黑〕)←^③—绥化市(县级市)←^②—绥化县←^①—绥化府。

位于东经126°25′~127°23′、北纬46°19′~47°10′之间。

①1912年称绥化府;1913年改绥化府为绥化县。②1982年12月改绥化县为绥化市(县级市),隶绥化地区。③1999年12月28日,经国务院批准,撤销绥化地区和县级绥化市,设立地级绥化市。

下设北林区(1999年12月28日,经国务院批准设立)。

1912年隶黑龙江省。1934年隶伪满滨江省。1939年6月隶伪满北安省。1947年6月复隶黑龙江省。

绥化县 见676页“绥化市”。

绥化府 见676页“绥化市”。

绥东四旗蒙族办事处 见851页“察哈尔右翼后旗”。

绥东设治局 见677页“绥滨县”。

绥东县〔内蒙古〕 见422页“奈曼旗”。

绥东县〔黑〕 见677页“绥滨县”。

绥江县(〔滇〕昭通地区)

位于东经103°47′~104°24′、北纬28°18′~28°41′之间。

1910年由靖江县改名为绥江县,县名沿用至今。

绥阳县(〔黔〕遵义市)

位于东经106°57′~107°32′、北纬27°49′~28°29′之间。

盛产“朝天椒”而扬名海外,有“朝天椒之乡”之称。

1912年称绥阳县,县名沿用至今。

绥来县 见121页“石河子市”、318页“玛纳斯县”、367页“沙湾县”。

绥芬河市(县级市〔黑〕牡丹江市)←^②—绥芬河市(县级市,省直辖)←^①—东宁县

位于东经131.2°、北纬44.4°

因绥芬河而得名。

①民初称东宁县;1975年由东宁县析置绥芬河市(县级市),由省直辖。

②1995年绥芬河市(县级市)改为由省直辖,地级市代管。

绥远州 见342页“抚远县”。

绥远县〔内蒙古〕见10页“土默特左旗”、431页“呼和浩特市”。

绥远县〔黑〕见342页“抚远县”。

绥远省←—绥远特别区

1914年设绥远特别区,1928年改设绥远省;1954年撤销;1954年绥远省撤销前统辖今内蒙古自治区的乌兰察布盟、伊克昭盟、巴彦淖尔盟东部及呼和浩特市、包头市等地;绥远省撤销后辖地并入内蒙古自治区。

参见78页“内蒙古自治区”。

绥远特别区 见78页“内蒙古自治区”、677页“绥远省”。

绥远厅 见431页“呼和浩特市”。

绥宁县(〔湘〕邵阳市)

位于东经 $109^{\circ}49'$ ~ $110^{\circ}32'$ 、北纬 $26^{\circ}16'$ ~ $27^{\circ}08'$ 之间。

公元1081年(宋元丰四年)时称莠竹县。因地处楚幅之极边,地旷而俗悍,易动难安,寓抚绥之意,乃易名绥宁县。

绥定县 见888页“霍城县”。

绥淶县 见341页“扶绥县”。

绥棱设治局 见677页“绥棱县”。

绥棱县(〔黑〕绥化地区)←—绥棱设治局

位于东经 $126^{\circ}59'$ ~ $128^{\circ}20'$ 、北纬 $47^{\circ}03'$ ~ $48^{\circ}06'$ 之间。

因境北的绥楞山而得名。“楞”与“棱”同音,便取“棱”字。最早书写为“绥稜”,后于1937年将“稜”改为棱,称绥棱县。

1917年改绥棱设治局为绥棱县。

民国初年隶黑龙江省。1932年隶伪满黑龙江省。1934年隶伪满滨江省。

1939年隶伪满北安省。1945年光复后隶北安省。1947年复隶黑龙江省。

绥靖县 见460页“金川县”。

绥滨县(〔黑〕鹤岗市)←^①富锦县←^③绥滨县←^②绥东县←^①绥东设治局

位于东经 $131^{\circ}8'$ ~ $132^{\circ}31'$ 、北纬 $47^{\circ}11'$ ~ $47^{\circ}45'$ 之间。

①1929年1月9日改绥东设治局为绥东县。②因与热河省绥东县重名,于1929年1月23日改绥东县为绥滨县。③1949年6月绥滨县合并于富锦县。④1963年12月恢复绥滨县建制。

1912年隶黑龙江省。1932年隶伪满黑龙江省。1934年隶伪满三江省。

1945年光复后隶合江省。1949年隶松江省。1954年复隶黑龙江省。

绥德州 见 678 页“绥德县”。

绥德县 ([陕] 榆林地区) ←^① 绥德州



清涧县、子洲县、吴堡县

位于东经 110°04' ~ 110°41'、北纬 37°16' ~ 37°41' 之间。

①1912 年称绥德州；1913 年改为绥德县。②1958 年 12 月清涧县、子洲县、吴堡县并入绥德县。③1961 年 8 月清涧县、子洲县、吴堡县又划出，恢复原建制。

隶陕西省 (1940 年 ~ 1949 年曾隶陕甘宁边区)。

参见 43 页“子洲县”、347 页“吴堡县”、721 页“清涧县”。

纳木湖郭巴 见 246 页“当雄县”。

纳雍县 见 116 页“水城县”、104 页“六枝特区”、392 页“纳雍县”、508 页“织金县”。

纳谿县 见 479 页“泸州市”。

⑥ 版纳勐遮

勐海县 (县) ([滇] 西双版纳傣族自治州) ←^⑤ 版纳勐海 ←^③ 佛海县

↑^④
版纳勐混、版纳勐阿
布朗、爱尼 (哈尼) 族自治区

←^② 普思沿边行政总局
第二、第三区 ←^① 车里司

位于东经 99°56' ~ 100°41'、北纬 21°28' ~ 22°28' 之间。

①1912 年称车里司；1913 年改为普思沿边行政总局第二区、第三区。②1927 年二区合并设为佛海县。③1953 年西双版纳傣族自治州成立，在佛海县境置版纳勐海。④1957 年版纳勐混、版纳勐阿、布朗、爱尼 (哈尼) 族自治区并入版纳勐海。⑤1958 年版纳勐海设为勐海县。⑥1960 年版纳勐遮并入勐海县。

勐腊县 ([滇] 西双版纳傣族自治州) ←^⑥ 易武县 ←^⑤ 易武县

←^⑤ 勐腊县

←^④ { 版纳勐腊
版纳勐捧
版纳易武
易武瑶族自治区 } ←^③ 镇越县 ←^② 普思沿边行政总局

第五、第六区 ←^① 车里司

位于东经 101°06'~101°50'、北纬 21°08'~22°25' 之间。

- ①1912 年称车里司;1913 年改为普思沿边行政总局第五区、第六区。②1927 年二区合并设为镇越县。③1953 年西双版纳傣族自治州成立,在镇越县境置版纳勐腊、版纳勐捧、版纳易武和易武瑶族自治区。④1957 年将 3 个版纳 1 个自治区分置为易武县、勐腊县。⑤1958 年易武县、勐腊县合并,称易武县。⑥1961 年将易武县更名为勐腊县。

勐臘縣 见 678 页“勐腊县”。

邕宁县(〔桂〕南宁市)←^②—南宁县←^①—南宁府

③ ↘ 南宁市(地级市)

位于东经 107°58'~108°51'、北纬 22°12'~23°06' 之间。

以古邕州和南宁县各取一字得名。

- ①1912 年称南宁府;1913 年裁府留县——南宁县。②1914 年 6 月改称邕宁县。③1950 年 2 月析邕宁县的南宁城区及近郊的 16 个自然村成立南宁市(地级市)。

1912 年隶广西省。1958 年 3 月 5 日后隶广西僮族自治区。1965 年 10 月 12 日后广西僮族自治区更名广西壮族自治区。

参见 522 页“南宁市”。

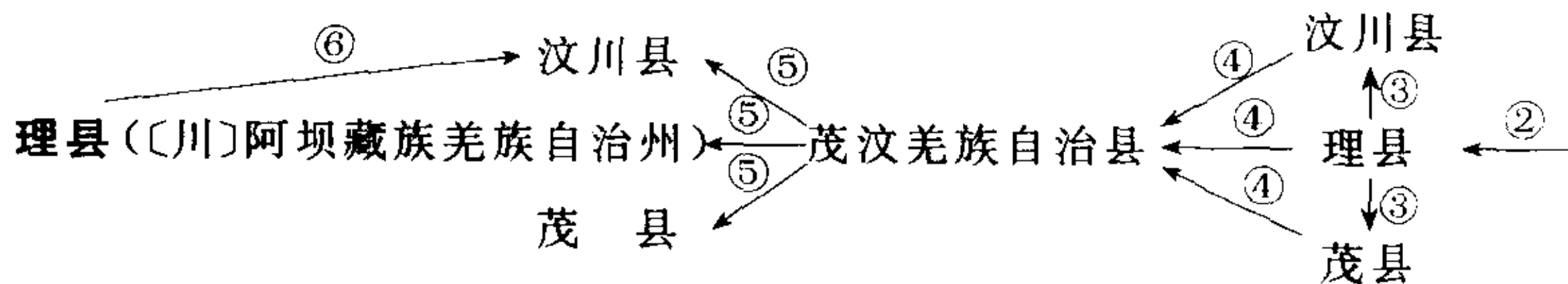
邕甯縣 见 522 页“南宁市”、679 页“邕宁县”。

邕寧縣 见 522 页“南宁市”。

十一画

理化县(縣) 见 680 页“理塘县”。

理化府 见 680 页“理塘县”条。



理番县 ←^①—理番直隶厅

位于东经 102°36'~103°31'、北纬 31°12'~31°55' 之间。

1946 年理番县参议会为笼络人心,缓和民族矛盾,去“番”字更名为理县。

- ①1912 年称理番直隶厅;1913 年改为理番县。②1946 年改为理县。③1951 年 2 月析理县的威州、克枯划归汶川县;析理县的新旧番划归

县名取于“公刘(周祖后稷的曾孙)居邠”，“邠”为山名。公元725年(唐开元十三年)改“邠”为“邠”。

①1912年称邠州；1913年改为邠县。②1964年9月10日，因“邠”生僻难认，经国务院批准，更名为彬县。

隶陕西省(1949年7月至1949年10月曾隶陕甘宁边区)。

梧州市(地级市〔桂〕) ←^⑧ 梧州市(县级市,梧州专区) ←^⑦ 梧州市(县级市,省直辖) ←^⑥ 梧州市(县级市,梧州专区) ←^⑤ 梧州市(省辖市) ←^④ 梧州市(普通市) ←^③ 苍梧县 ←^② 梧州府 ←^① 苍梧县

位于东经111.3°、北纬23.4°。

因产苍梧花,故名苍梧县。水运发达,上通南宁、桂林、柳州,下达广州和港澳地区。由西江连接珠江三角洲,腹地深及滇、黔、川三省。故有“广西水上门户”之称。

①1912年称苍梧县;同年撤销苍梧县,并入梧州府。②1913年析出复置苍梧县。③1927年改置梧州市(普通市);1930年曾撤销梧州市,先后属梧州民团区、梧州行政监督区、第三行政督察区。④1947年复设梧州市(省辖市)。⑤1949年设梧州市(县级市),隶梧州专区。⑥1950年梧州市(县级市),由省直辖。⑦1958年梧州市(县级市),改隶梧州专区。⑧1961年梧州市升格为地级市。

下设万秀区(含原白云区)、市郊区和蝶山区。

1912年隶广西省。1958年3月5日后隶广西僮族自治区。1965年10月12日广西僮族自治区更名为广西壮族自治区。

梧州府 见332页“苍梧县”。

梅县
 梅州市(地级市〔粤〕) ←^⑦ 梅县市(县级市,梅县地区) ←^⑥ 梅州市(县级市,梅县地区) ←^⑦ 梅县
 蕉岭县
 梅县地区) ←^⑤ 梅县 ←^⑤ 梅州市(县级市,梅县地区) ←^④ 梅县 ←^③ 蕉岭县 ←^② 梅县 ←^① 嘉应州

位于东经116.1°、北纬24.3°。

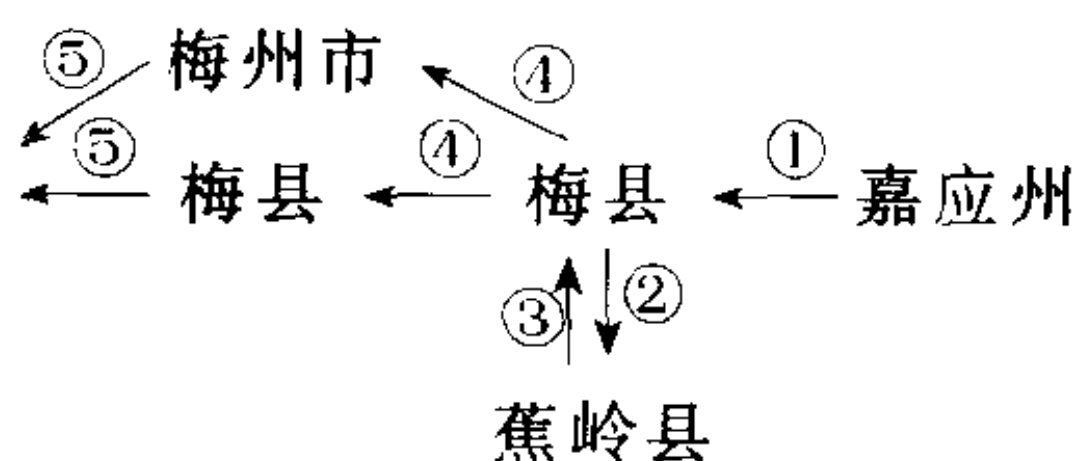
①1912年改嘉应州为梅县。②1958年11月蕉岭县并入梅县。③1961年3月蕉岭、梅县分治,重置蕉岭县。④1979年析梅县设立梅州市(县级市),隶梅县地区。⑤1983年6月,梅县、梅州市合并,称梅州市

(县级市), 隶梅县地区。⑥1983年9月梅州市改称梅县市(县级市), 隶梅县地区。⑦1988年1月, 经国务院批准, 撤销梅县市(县级市), 设立梅州市(地级市), 实行市管县体制, 恢复梅县建制(同时撤销梅县地区, 原梅县地区所辖各县归梅州市辖)。

下设梅江区(1988年设立)。

参见 682 页“梅县”。

梅县(县)(〔粤〕梅州市) ←^⑦梅县市(县级市) ←^⑥梅州市(县级市)



位于东经 115°47′~116°33′、北纬 23°55′~24°48′ 之间。

①1912年改嘉应州为梅县。②1958年11月蕉岭县并入梅县。③1961年3月, 蕉岭、梅县分治, 重设蕉岭县。④1979年划出县属梅城及部分乡镇, 设县级梅州市。⑤1983年6月, 梅州市和梅县合并, 称梅州市。⑥1983年9月, 即3个月以后, 梅州市更名为梅县市。⑦1988年1月, 经国务院批准, 撤销梅县市(县级市), 成立地级梅州市, 重置梅县。

参见 146 页“平远县”、681 页“梅州市”、858 页“蕉岭县”。

梅县市 见 681 页“梅州市”、682 页“梅县”。

梅茂县(县) 见 345 页“吴川市”。

梅河口市(县级市〔吉〕通化市) ←^④梅河口市(县级市, 省直辖) ←^③梅河口市(地级市) ←^②海龙县 ←^①海龙厅

位于东经 125°15′~126°03′、北纬 42°08′~43°02′ 之间。

①1912年称海龙厅; 1913年改海龙厅为海龙县。②1985年2月撤销海龙县, 设梅河口市(地级市)。③1986年1月梅河口市改县级市, 由省直辖。④1995年梅河口市(县级市)改为由省直辖, 地级市代管。

1912年隶奉天省。1929年隶辽宁省。1932年隶伪满奉天省。1941年隶伪满四平省。1945年光复后。1947年隶安东省。1949年隶辽东省。1954年隶吉林省。

梅康萨(萨) 见 441 页“昂仁县”。

梓潼县(縣)(〔川〕绵阳市) ←^② { 梓潼县
百顷县
重华县 } ←^① 梓潼县

位于东经 104°57' ~ 105°27'、北纬 31°25' ~ 31°52' 之间。

因县城东依梓林、西枕潼水,故取名“梓潼”。

①1912年称梓潼县;1935年中国工农红军第四方面军长征经过梓潼,在境内曾设置梓潼县、百顷县、重华县。②红军撤离后又恢复梓潼县。1912年隶四川省。1950年隶川西行署区。1952年复隶四川省。

聊城市(地级市〔鲁〕) ←^⑥ 聊城市(县级市,聊城地区) ←^⑤ 聊城县 ←^④ 聊城市
(县级市,聊城专区) ←^③ 聊城县 ←^② 筑先县 ←^① 聊城县

位于东经 115°41' ~ 116°08'、北纬 36°18' ~ 36°42' 之间。

秦置聊城县,因地处古聊河西岸,故称聊城。

①1912年称聊城县;1940年为纪念民族英雄范筑先将军,改聊城县为筑先县。②1949年8月,改筑先县为聊城县。③1958年12月改聊城县为聊城市(县级市),隶聊城专区。④1963年4月改市为县——聊城县。⑤1983年8月撤销聊城县,设立聊城市(县级市),隶聊城地区。⑥1997年8月29日,经国务院批准,撤销聊城地区和县级聊城市,设立地级聊城市。

下设东昌府区。

1912年隶山东省。1949年隶平原省。1952年复隶山东省。

聊城县(縣) 见 683 页“聊城市”。

乾宁县 见 756 页“雅江县”。

乾安设治局 见 683 页“乾安县”。

乾安县(縣)(〔吉〕松原市) ← 乾安设治局

位于东经 123°22' ~ 124°23'、北纬 44°37' ~ 45°18' 之间。

因地处省垣西北属于乾方,而用其“乾”字,又因当时匪患猖獗,所以又用了个“安”字。“乾安”寓意为吉林西北部平安。

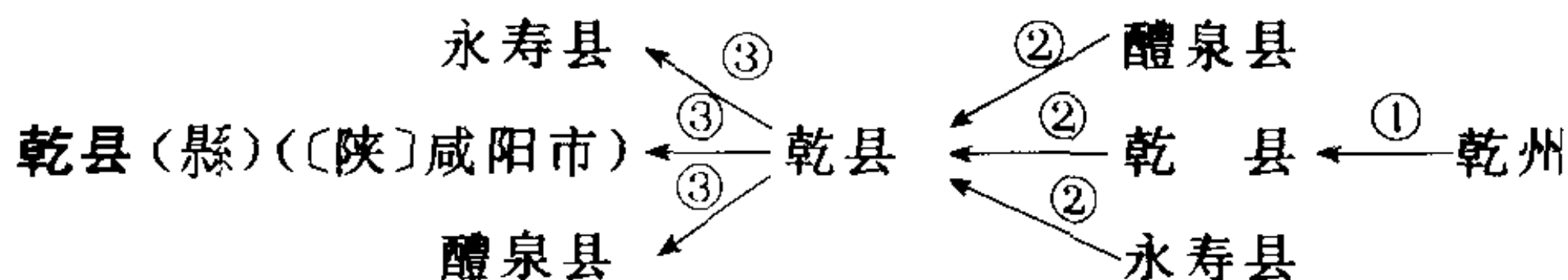
1928年设乾安设治局;1932年10月伪政权将乾安设治局改为乾安县。1928年隶吉林省。1933年隶伪满吉林省。1945年光复后复隶吉林省。

1948年1月隶嫩江省。1949年4月复隶吉林省。

乾安设治局 见 683 页“乾安县”。

乾州 见 684 页“乾县”。

乾州直隶厅(廳) 见 227 页“吉首市”。



位于东经 $108^{\circ}00' \sim 108^{\circ}24'$ 、北纬 $34^{\circ}21' \sim 34^{\circ}44'$ 之间。

①1912年称乾州；1913年改为乾县。②1959年1月乾县与醴泉县、永寿县合并，仍称乾县。③1961年8月三县分治，恢复乾县、醴泉县、永寿县建制。

隶陕西省(1949年5月~1949年10月曾隶陕甘宁边区)。

参见188页“礼泉县”。

乾县(縣)〔湘〕见227页“吉首市”。

乾城县(縣)见227页“吉首市”。

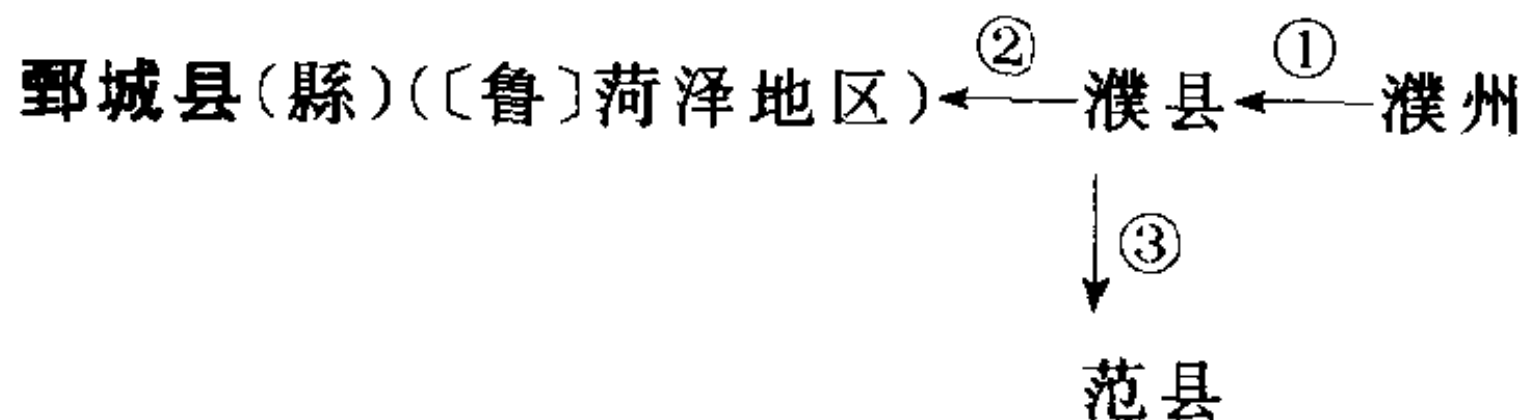
乾甯縣 见756页“雅江县”。

乾寧縣 见756页“雅江县”。

乾德县(縣)见303页“米泉市”。

乾德县佐 见303页“米泉市”。

乾德縣佐 见303页“米泉市”。



位于东经 $115^{\circ}19' \sim 115^{\circ}43'$ 、北纬 $35^{\circ}22' \sim 35^{\circ}43'$ 之间。

①1912年为濮州；1913年改为濮县。②1931年濮县、鄆县分治，将濮县河东地区划归鄆县。③1956年濮县并入范县，1964年范县由山东省划归河南省。

1912年隶山东省。1949年隶平原省。1952年复隶山东省。

萝北设治局 见684页“萝北县”。

萝北县(〔黑〕鹤岗市)←—萝北设治局

位于东经 $130^{\circ}07' \sim 131^{\circ}34'$ 、北纬 $47^{\circ}12' \sim 48^{\circ}21'$ 之间。

因其地处于托萝山之北，故以“萝北”命名。

①1912年设萝北设治局；1914年升萝北设治局为萝北县。

1912年隶黑龙江省。1933年隶伪满黑龙江省。1934年隶伪满三江省。

1945年光复后隶合江省。1949年5月隶松江省。1954年8月复隶黑龙江省。

参见 885 页“鹤岗市”。

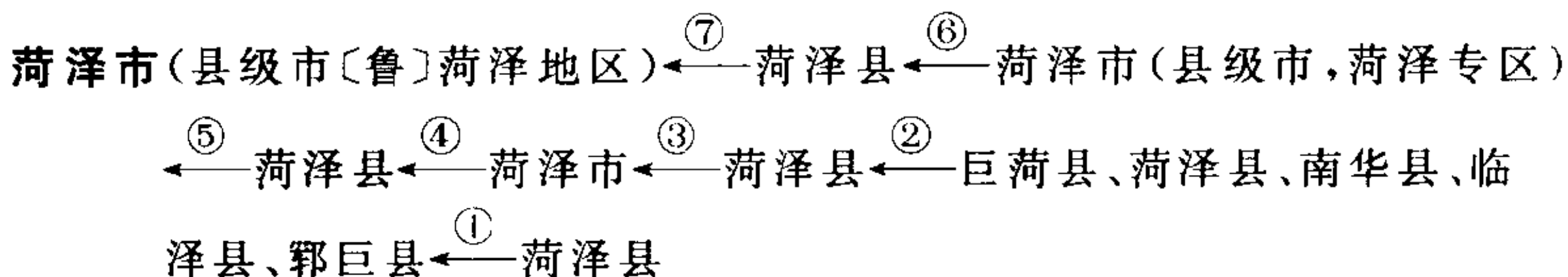
莱西南县 见 613 页“莱西市”、614 页“莱阳市”。

莱西县 见 613 页“莱西市”、614 页“莱阳市”。

莱东县 见 613 页“莱西市”、614 页“莱阳市”。

莱阳县 见 613 页“莱西市”、614 页“莱阳市”。

莱蕪县 见 614 页“莱芜市”。



位于东经 115°11'~115°48'、北纬 35°03'~35°28' 之间。

因有古菏水而得名。

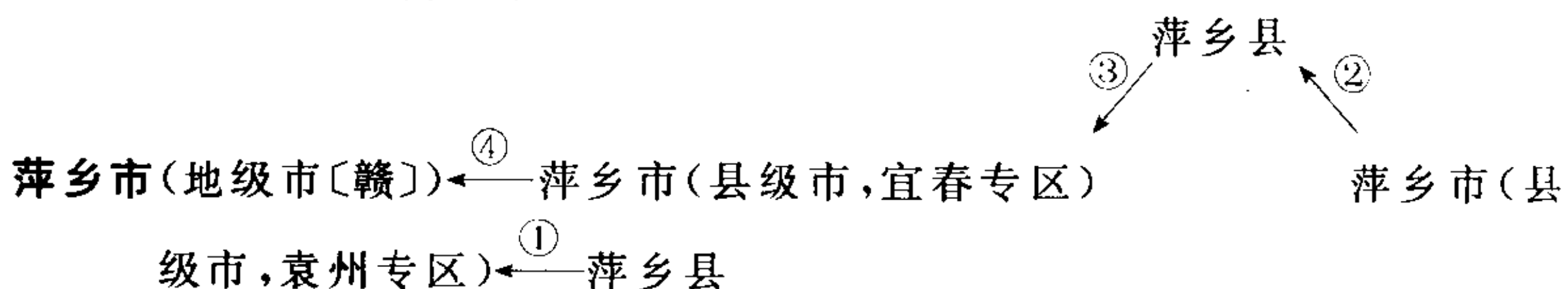
①1912 年称菏泽县；抗日战争时期次第建巨野县、菏泽县、南华县、临泽县、鄆巨县。②1945 年恢复菏泽县。③1946 年 2 月撤销菏泽县，设立菏泽市。④1948 年全境解放，重建菏泽县。⑤1960 年菏泽县再改为菏泽市(县级市)，隶菏泽专区。⑥1963 年复改为菏泽县。⑦1983 年第三次改市——菏泽市(县级市)，隶菏泽地区。

1912 年隶山东省。1949 年隶平原省。1952 年复隶山东省。

菏泽县 见 685 页“菏泽市”。

菏泽市 见 685 页“菏泽市”。

菏泽县 见 685 页“菏泽市”。



位于东经 113.8°、北纬 27.6°。

①1912 年称萍乡县；1949 年设萍乡市(县级市)，隶袁州专区。②1950 年撤销萍乡市，并入萍乡县。③1960 年撤销萍乡县，设立萍乡市(县级市)，隶宜春专区。④1970 年萍乡市升格为地级市。

下设安源区(原城关区)和湘东区。曾设上栗区和芦溪区。

萍乡县 见 685 页“萍乡市”。

萍乡市 见 685 页“萍乡市”。

萍乡县 见 685 页“萍乡市”。

萧山市(县级市〔浙〕杭州市)←^②——萧山市(县级市,省直辖)←^①——萧山县

位于东经 120°04′~120°43′、北纬 29°50′~30°23′ 之间。

①1912 年称萧山县;1987 年 11 月 27 日经国务院批准,撤销萧山县,设立萧山市(县级市),由省直辖。②1995 年萧山市(县级市)改为由省直辖,地级市代管。

萧山县 见 686 页“萧山市”。

萧县(〔皖〕宿州市)

位于东经 116°31′~117°12′、北纬 33°56′~34°29′ 之间。

1912 年称萧县,县名沿用至今。

1912 年隶江苏省。1948 年 11 月隶豫皖苏边区。1949 年隶皖北行署区。

1952 年隶安徽省。1953 年 2 月复隶江苏省。1955 年 4 月复隶安徽省。

参见 725 页“淮北市”。

萧宿永县 见 204 页“永城市”。

萨拉齐县 见 239 页“达拉特旗”、10 页“土默特左旗”、11 页“土默特右旗”、177 页“包头市”。

萨拉齐厅 见 11 页“土默特右旗”。

定结县
 ② ↗
 萨迦县(〔藏〕日喀则地区) ←
 ① ↘ 萨迦宗
 ① ↘ 色仁则宗

位于东经 87°48′~88°21′、北纬 28°30′~29°22′ 之间。

11 世纪,昆·贡觉杰布为传授佛教新密,在冲堆地方的仲曲河北岸山坡上建寺,因寺庙建在灰白土旁,遂名“萨迦”(藏语灰白土之意)。

①1912 年称萨迦宗、色仁则宗;1960 年 1 月 7 日二宗合并成立萨迦县。

②1988 年 6 月将萨迦县的郭迦乡划归定结县。

1912 年后隶西藏办事长官辖区。1914 年隶西藏地方。1956 年隶西藏自治区筹备委员会。1965 年 9 月隶西藏自治区。

参见 494 页“定结县”。

萨迦宗 见 686 页“萨迦县”。

萨嘎县(〔藏〕日喀则地区)←——萨嘎宗

位于东经 84°06′~86°22′、北纬 28°55′~30°00′ 之间。

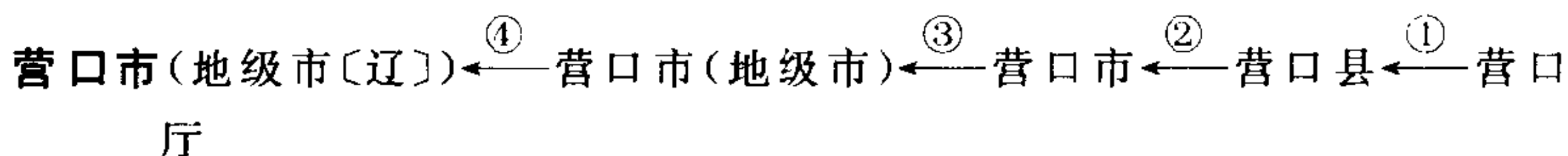
“萨嘎”藏语意为“可爱的地方”。

1912年称萨嘎宗;1960年4月成立萨嘎县。

1912年后隶西藏办事长官辖区。1914年隶西藏地方。1956年隶西藏自治区筹备委员会。1965年9月隶西藏自治区。

萨嘎宗 见 686 页“萨嘎县”。

营口厅 见 687 页“营口市”。



位于东经 121°36'~123°02'、北纬 39°55'~40°30' 之间。

公元 1821 年(清道光元年),由于渤海湾上的渔民往来,他们将此地作为停歇、暂居之地,盖起了一些窝棚称之为“营子”,又因此地为辽河出海口,又名“营子口”,后简称为“营口”。

①1912年称营口厅;1913年改为营口县。②1937年7月1日由营口县析置营口市。③1949年置地级营口市,隶辽东省。④1954年营口市(地级市)改隶辽宁省。

下设西市区、老边区、站前区和鲅鱼圈区。

1914年隶奉天省,1929年隶辽宁省。1937年隶伪满奉天省。1945年东北光复,1947年复隶辽宁省。1949年隶辽东省。1954年再隶辽宁省。

营口县 见 13 页“大石桥市”、687 页“营口市”。

营口直辖厅 见 13 页“大石桥市”。

营山县(〔川〕南充市)

位于东经 106°25'~106°58'、北纬 30°54'~31°24' 之间。

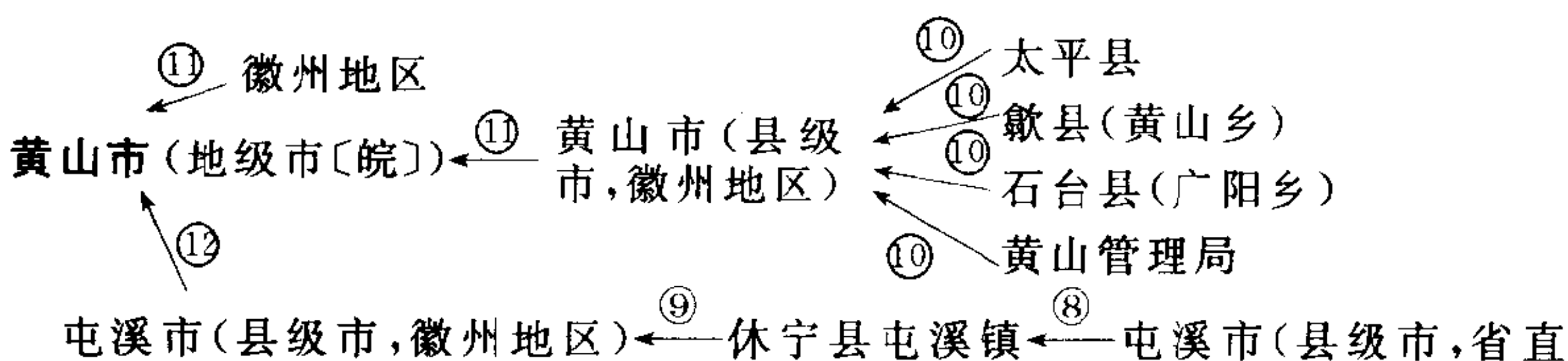
公元 1012 年(北宋大中祥符五年)改朗池县为营山县,因县城周围山丘起伏如营垒而得名。

1912年称营山县,县名沿用至今。

1912年隶四川省。1950年隶川北行署区。1952年复隶四川省。

参见 175 页“仪陇县”。

黄大仙区(區)〔港〕 见 561 页“香港特别行政区”。



辖)←^⑦屯溪市(县级市,徽州专区)←^⑥屯溪镇(休宁县)←^⑤屯溪市
(县级市,休宁县)←^④屯溪市(县级市,省直辖)←^③屯溪市(县级市,
徽州专区)←^②屯溪市(县级市,省直辖)←^①屯溪市(县级市,徽州专
区)

位于东经 118.1°、北纬 30.0°。

特产徽墨,故有“墨市”之称。

- ①1949年设屯溪市(县级市),隶徽州专区;1953年屯溪市改为由省直
辖。②1955年屯溪市(县级市),隶徽州专区。③1956年屯溪市(县级
市)改为由省直辖。④1959年屯溪市(县级市)交由休宁县领导。⑤
1961年1月撤销屯溪市,改为屯溪镇(隶休宁县)。⑥1961年8月复
设屯溪市(县级市),隶徽州专区。⑦1962年屯溪市(县级市)改为由
省直辖。⑧1963年撤销屯溪市,改设休宁县屯溪镇。⑨1975年复设屯
溪市(县级市),隶徽州地区。⑩1983年划太平县全部、歙县的黄山
乡、石台县的广阳乡以及黄山管理局的辖区,设黄山市(县级市),隶
徽州地区。⑪1987年11月27日,撤销徽州地区,黄山市升格为地级
市,实行市管县体制,原徽州地区的辖县由黄山市辖。⑫1987年撤销
屯溪市,并入黄山市,原屯溪市改为黄山市屯溪区。

下设屯溪区(原屯溪市)和徽州区。曾设黄山区。

黄山管理局 见 687 页“黄山市”。

黄冈市(地级市〔鄂〕)←^②黄州市(县级市,黄冈地区)←^①黄冈县
↓^② ↙^②
团风县 黄冈地区

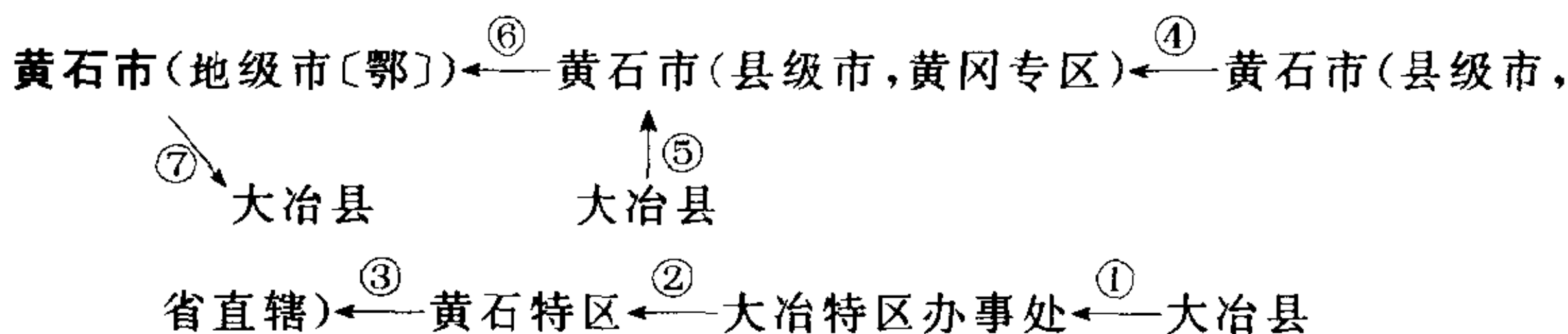
位于东经 114°40′~115°14′、北纬 30°25′~30°54′之间。

- ①1912年称黄冈县;1990年底,经国务院批准,撤销黄冈县,设立黄州
县级市。②1995年12月23日,经国务院批准,撤销黄冈地区和黄州
市,设立地级黄冈市;黄冈市辖麻城市、武穴市、红安县、罗田县、浠水
县、蕲春县、黄梅县、英山县、团风县。

下设黄州区(1995年12月23日国务院批准设立)。

黄冈地区 见 688 页“黄冈市”。

黄冈县 见 688 页“黄冈市”。



位于东经 115.0°、北纬 30.1°。

①1912 年称大冶县；1949 年成立大冶特区办事处。②1949 年改称黄石特区。③1950 年改设黄石市(县级市)，由省直辖；④1959 年黄石市(县级市)改隶黄冈专区。⑤1960 年撤销大冶县，并入黄石市。⑥1961 年黄石市升格为地级市。⑦1962 年析黄石市，重置大冶县。

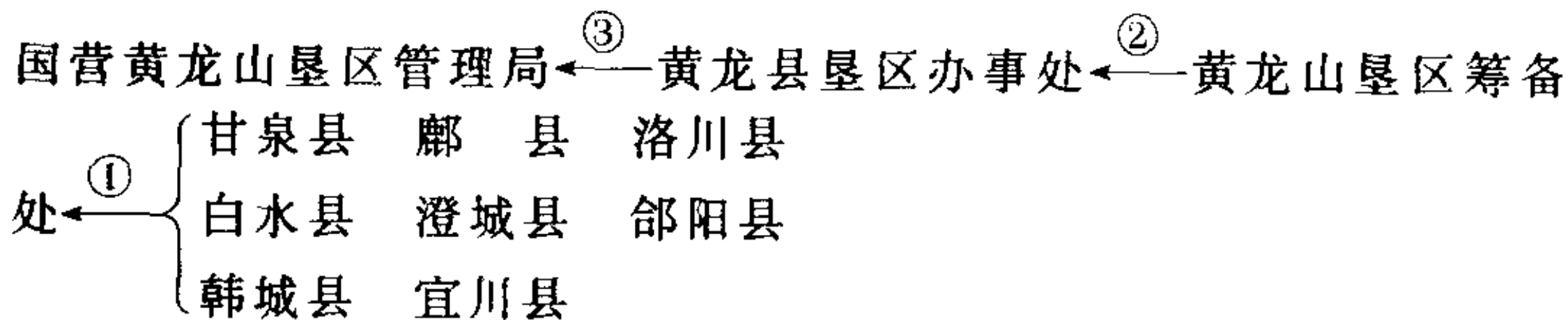
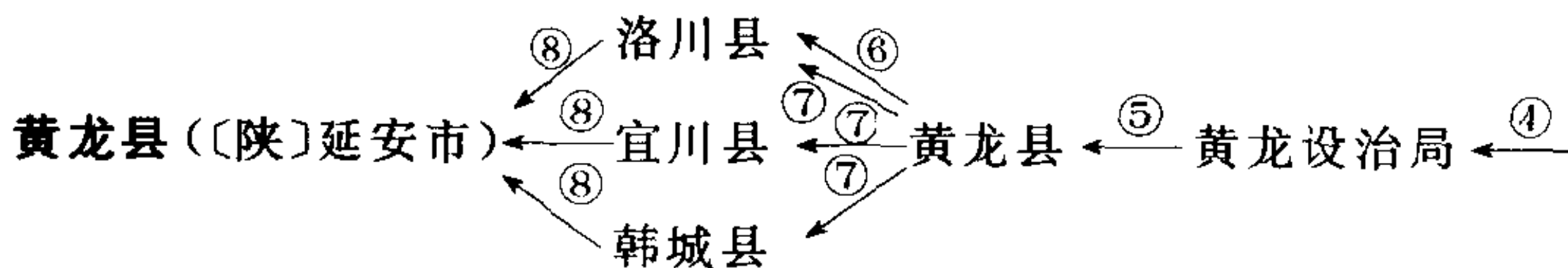
下设下陆区、石灰窑区、铁山区和黄石港区。

参见 18 页“大冶市”。

黄石特区(區) 见 689 页“黄石市”。

黄龙山垦区筹备处 见 689 页“黄龙县”。

黄龙设治局 见 689 页“黄龙县”。



位于东经 109°38'~110°16'、北纬 35°24'~36°02' 之间。

以县境中部的黄龙山得名。

①1937 年 11 月 6 日，将甘泉县、郿县、洛川县、白水县、澄城县、郃阳县、韩城县、宜川县 8 县相邻的边远山地合并设立黄龙山垦区筹备处。②1938 年 1 月 1 日改称黄龙县垦区办事处。③1939 年 5 月成立国营黄龙山垦区管理局。④1941 年 2 月成立黄龙设治局。⑤1947 年 10 月 2 日成立黄龙县。⑥1956 年观亭、刘庄、开府、岔口四乡划入洛川县。⑦1958 年 11 月撤销黄龙县，分别划归洛川县、宜川县、韩城县。⑧1960 年 9 月 15 日恢复黄龙县制。

隶陕西省(1947~1949 年 10 月曾隶陕甘宁边区)。

参见 496 页“宜川县”、578 页“洛川县”。

黄龙县垦区办事处 见 689 页“黄龙县”。

黄平州 见 690 页“黄平县”。

黄平县(縣)(〔黔〕黔东南苗族侗族自治州) ←^① 黄平州

② ↘
③ ↙ 施秉县

位于东经 107°35′~108°13′、北纬 26°43′~27°15′ 之间。

以地平“撮土为黄”而得名。

①1912 年称黄平州;1914 年改为黄平县。②1958 年 12 月施秉县并入黄平县。③1962 年 10 月恢复施秉县。

参见 573 页“施秉县”。

黄州市 见 688 页“黄冈市”。

黄安县〔鄂〕 见 21 页“大悟县”、315 页“红安县”。

黄安县(縣)〔豫〕 见 816 页“新县”。

黄县(縣) 见 94 页“长岛县”、138 页“龙口市”。

黄陂区(〔鄂〕武汉市) ← 黄陂县

位于东经 114°09′~114°36′、北纬 30°40′~31°21′ 之间。

公元 579 年 12 月(北周大象元年夏历十一月),周伐陈,拔黄城,始置黄陂县。

1912 年称黄陂县。1998 年 9 月 15 日,经国务院批准,撤销黄陂县,设立武汉市黄陂区。

参见 21 页“大悟县”。

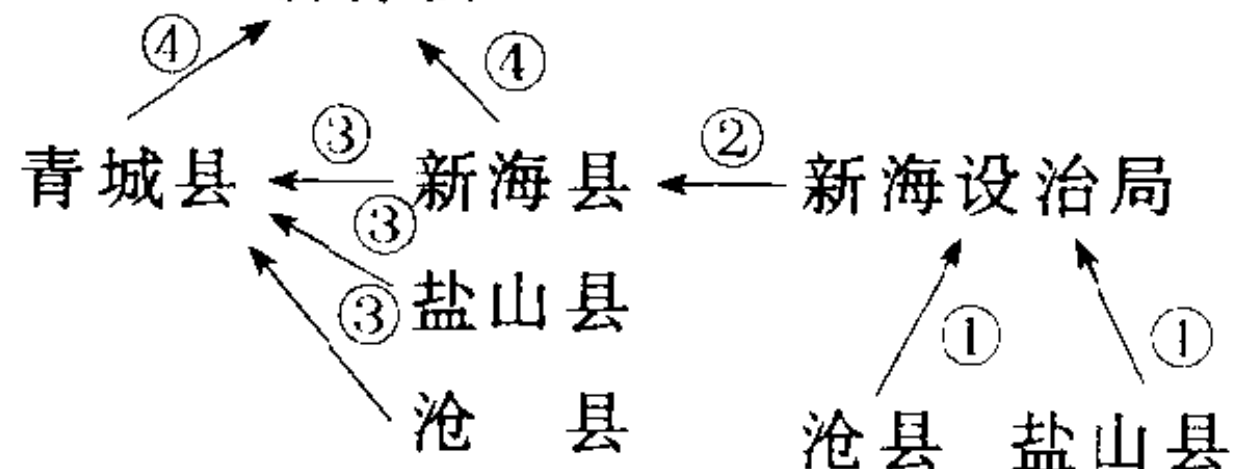
黄陂县(縣) 见 690 页“黄陂区”。

黄冈县 见 688 页“黄冈市”。

黄岩市 见 211 页“台州市”。

黄骅市(县级市〔冀〕沧州市) ←^⑧ 黄骅市(县级市,省直辖) ←^⑦ 黄骅市

(县级市,沧州地区) ←^⑥ 黄骅县 ←^⑤ 新青县



位于东经 117°05′~117°40′、北纬 38°09′~38°39′ 之间。

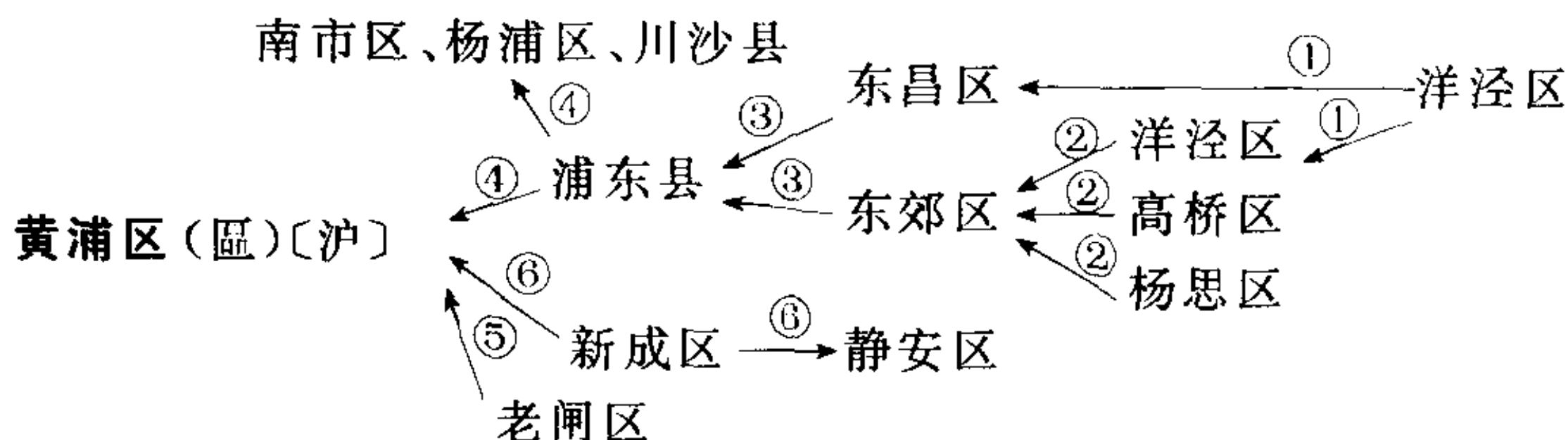
①属地曾分称柳县、章武县、西章武县、高城县、鲁城县、乾符县、清池

县、盐山县；1935年析沧县东北部和盐山县北部地域置新海设治局。
 ②1938年正式成立新海县。③1942年1月析新海县、盐山县、沧县3县边缘地区成立青城县。④1943年11月新海县与青城县合并，成立新青县。⑤1945年9月为纪念抗日黄骅烈士，将新青县易名为黄骅县。⑥1989年7月经国务院批准，撤销黄骅县，设立黄骅市（县级市），由沧州地区辖。⑦1993年6月19日黄骅市（县级市）改为由省直辖。⑧1995年黄骅市（县级市）改为由省直辖，地级市代管。

1942年1月隶冀鲁边区。1945年9月隶山东省。1949年隶河北省。

黄骅县〔津〕见22页“大港区”。

黄骅县〔冀〕见510页“孟村回族自治县”、657页“海兴县”、690页“黄骅市”。



1949年设立，为上海20个市区之一。

①1952年撤销洋泾区，成立东昌区、洋泾区。②1956年洋泾区、高桥区和高桥区合并，成立东郊区。③1958年11月东昌区与东郊区合并，成立浦东县。④1961年撤销浦东县，原浦东县的一部分辖地并入黄浦区，其他辖区并入南市区、杨浦区及川沙县。⑤1956年将老闸区并入黄浦区。⑥1960年将新成区的一部并入黄浦区，其他部分并入静安区。

参见325页“杨浦区”、522页“南市区”、650页“浦东新区”。

黄陵县(县)(〔陕〕延安市)←中部县

位于东经108°30′~109°27′、北纬35°20′~35°49′之间。

因轩辕黄帝的陵寝在此而得名。

1912年称中部县；1944年更名为黄陵县。

先后隶陕西省，1948年3月~1949年10月曾隶陕甘宁边区。

参见498页“宜君县”。

黄梅县(县)(〔鄂〕黄冈市)

位于东经115°43′~116°07′、北纬29°43′~30°18′之间。

因境内黄梅山多梅树而得名。

①1912年以来一直称黄梅县。

黄龙山墾區籌備處 见 689 页“黄龙县”。

黄龙设治局 见 689 页“黄龙县”。

黄龙县 见 496 页“宜川县”、578 页“洛川县”、689 页“黄龙县”。

黄驊縣 见 22 页“大港区”、510 页“孟村回族自治县”、690 页“黄骅市”。

焉耆回族自治县(縣)(〔新〕巴音郭楞蒙古自治州)←^②焉耆县←^①焉耆府

位于东经 85°13'~86°44'、北纬 41°45'~42°20' 之间。

以汉代古国名(焉耆国)命名。今维吾尔族称焉耆为“哈喇沙尔”，系维吾尔语，意为“黑城”、“圣城”。

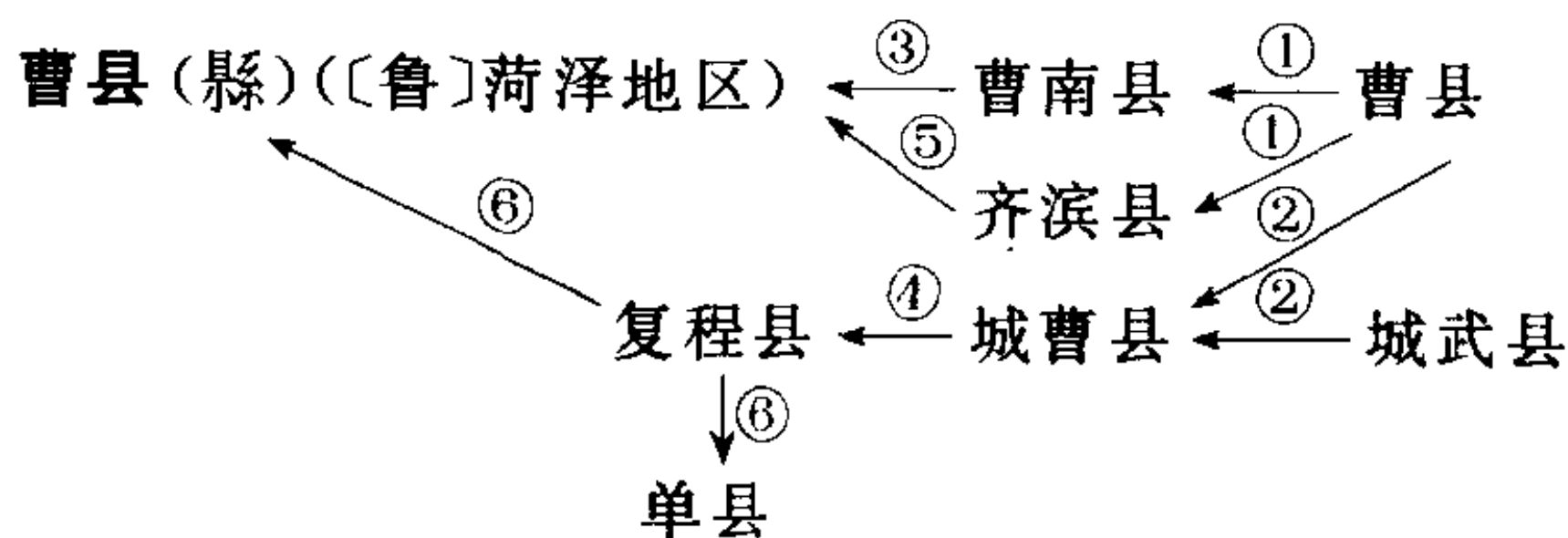
①1912 年称焉耆府；1913 年改称焉耆县。②1954 年经政务院批准，撤销焉耆县，设立焉耆回族自治县。

1913 年隶新疆省。1955 年隶新疆维吾尔自治区。

参见 744 页“博湖县”。

焉耆县(縣) 见 357 页“库尔勒市”、692 页“焉耆回族自治县”。

焉耆府 见 692 页“焉耆回族自治县”。



位于东经 115°08'~115°53'、北纬 34°33'~35°03' 之间。

公元 1371 年(明洪武四年)降曹州为曹县，为曹县建县之始。县名因地处古曹国而得名。

①1912 年称曹县；1943 年 8 月析曹县一部置曹南县、齐滨县。②1943 年 8 月析曹县一部与城武县一部置城曹县。③1945 年 9 月 18 日曹南县改称曹县。④1945 年 9 月 18 日城曹县改名复程县，以纪念革命烈士袁复荣、朱程，各取烈士名中的一字得名复程。⑤1949 年齐滨县并入曹县。⑥1956 年 3 月撤销复程县，高韦庄区、高老家区划归单县；青堌集、苏集、王堤、孙老庄 4 区划归曹县。

1912 年隶山东省。1949 年隶平原省。1952 复隶山东省。

参见 487 页“单县”。

曹南县(縣) 见 692 页“曹县”。

基隆市(省辖市〔台〕) 见 213 页“台湾省”。

下设七堵区(區)、中山区(區)、中正区(區)、仁爱区(仁愛區)、安乐区(安樂區)、信义区(信義區)

麥蓋提縣 见 322 页“麦盖提县”。

麥窪工委 见 316 页“红原县”。

麥窪 见 316 页“红原县”。

碩搬督宗 见 580 页“洛隆县”。

賚广县 见 16 页“大安市”。

賚北县 见 866 页“镇賚县”。

雩都县(縣) 见 9 页“于都县”。

雪巴县 见 840 页“嘉黎县”。

雪卡县 见 10 页“工布江达县”。

雪枫县 见 204 页“永城市”。

雪渦县〔皖〕 见 654 页“涡阳县”。

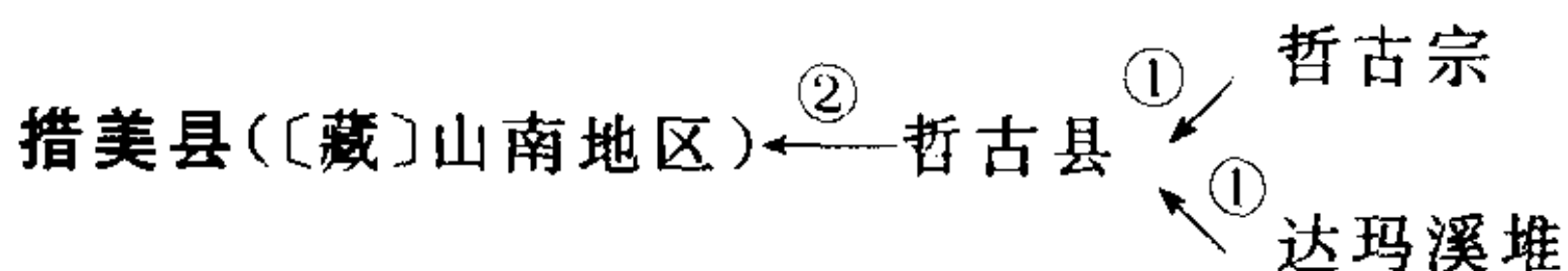
雪渦县〔豫〕 见 204 页“永城市”。

雪商亳县(縣) 见 204 页“永城市”。

雪渦縣〔豫〕 见 204 页“永城市”。

雪渦縣〔皖〕 见 654 页“涡阳县”。

雪楓縣 见 204 页“永城市”。

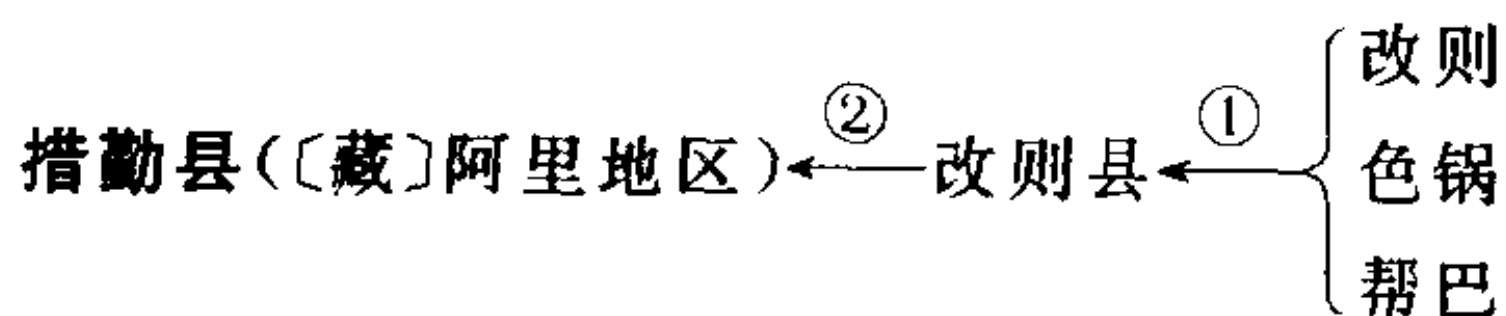


位于东经 90°57' ~ 91°57'、北纬 28°09' ~ 28°57' 之间。

“措美”，藏语意为湖下，因县驻地低于东北方向的热米湖而得名。

①1912 年称哲古宗、达玛溪堆；1959 年哲古宗与达玛溪堆合并成立哲古县。②1965 年改哲古县为措美县。

1912 年后隶西藏办事长官辖区。1914 年隶西藏地方。1956 年隶西藏自治区筹备委员会。1965 年 9 月隶西藏自治区。



位于东经 84°20' ~ 86°10'、北纬 29°40' ~ 31°40' 之间。

“措勤”，藏语意为“大湖”，因距县驻地东边十多公里处有“扎日南木措”

大咸水湖而得名。

①1959年前为改则、色锅、帮巴三大部落；1960年10月成立改则县。②

1971年7月22日划改则县路南2个区成立措勤县。

1912年后隶西藏办事长官辖区。1914年隶西藏地方。1956年隶西藏自治区筹备委员会。1965年9月隶西藏自治区。

参见379页“改则县”。

掖县(縣)见613页“莱州市”。

郾城县(縣)(〔豫〕漯河市) ←^②漯河市 ←^①郾城县

位于东经113°45′~114°16′、北纬33°26′~33°44′之间。

①1912年称郾城县；1960年8月，郾城县并入漯河市。②1961年10月，恢复郾城县。

堂邑县(縣)见590页“冠县”。

常山县(縣)(〔浙〕衢州市) ←^②衢县 ←^①常山县

位于东经118°15′~118°45′、北纬28°46′~29°13′之间。

公元674年(唐咸亨五年)分信安置常山县，以境内常山命名。

①1912年称常山县；1958年10月常山县并入衢县。②1961年10月恢复常山县建制。

参见924页“衢县”。

常宁市(县级市〔湘〕衡阳市) ← 常宁县

位于东经112°07′~112°41′、北纬26°07′~26°36′之间。

1912年称常宁县；1996年11月26日，经国务院批准，撤销常宁县，设立常宁市(县级市)，由省直辖，地级市代管。

常宁县 见305页“祁阳县”。

常州市(地级市〔苏〕) ←^④常州市(县级市，常州专区) ←^③常州市(县级市，省辖市) ←^②常州市(县级市，常州专区) ←^①武进县

位于东经119.9°、北纬31.8°。

①1949年析武进县城区置常州市(县级市)，属常州专区。②1952年常州市(县级市)改为省辖市。③1958年常州市(县级市)改隶常州专区。④1962年常州市升格为地级市；1983年实行市管县制。

下设天宁区、郊区、戚墅堰区和钟楼区。

1949年隶苏南行署区。1952年隶江苏省。

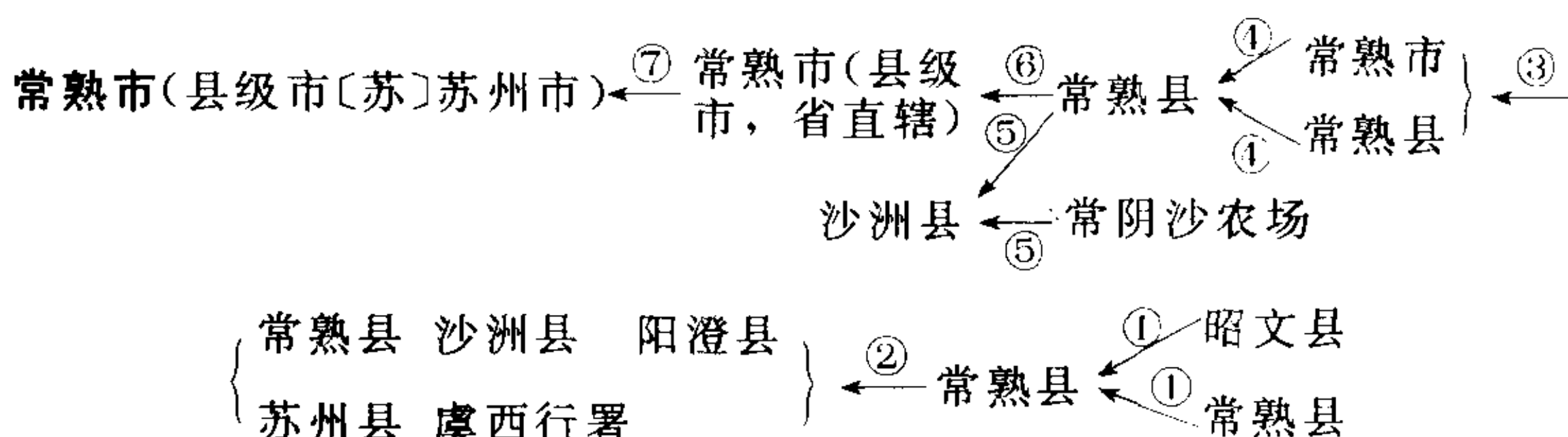
参见 402 页“武进市”。

常阴沙农场 见 695 页“常熟市”。

常陰沙農場 见 695 页“常熟市”。

常甯縣 见 305 页“祁阳县”、694 页“常宁市”。

常熟区(區) 见 634 页“徐汇区”。



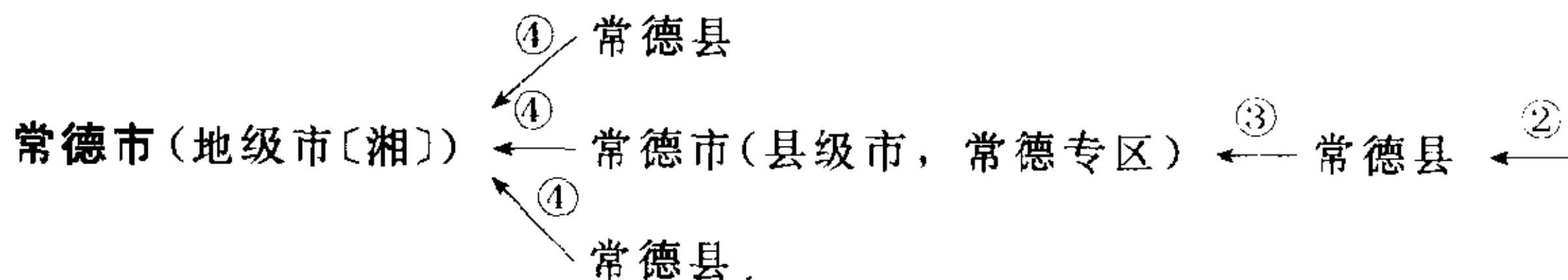
位于东经 $120^{\circ}32' \sim 121^{\circ}31'$ 、北纬 $31^{\circ}30' \sim 31^{\circ}50'$ 之间。

公元 540 年(南朝梁大同六年)始建常熟县,县治在福山镇,因境内“原湿异壤,虽水旱不能概为之灾,则岁得常稔”,故称常熟。简称虞。以产花边著称,图案优美,绣工精细,轻巧耐用,故有“花边之乡”之称。

①1912 年昭文县、常熟县合并,称常熟县。②抗日战争期间,曾先后建常熟县、沙洲县、阳澄县、苏州县、虞西行署等抗日民主政权。③1945 年后恢复常熟县;1949 年 4 月 27 日常熟解放,遂划城区设常熟市,市、县分治。④1958 年撤销常熟市,并入常熟县。⑤1961 年将常熟县的南丰等 14 个公社与常阴沙农场划建沙洲县(今张家港市)。⑥1983 年 3 月撤销常熟县,设立常熟市(县级市),由省直辖。⑦1995 年常熟市(县级市)改为由省直辖,地级市代管。

1912 年隶江苏省。1949 年隶苏南行署区。1952 年复隶江苏省。

常熟县(縣) 见 378 页“张家港市”、695 页“常熟市”。



常德府 ← ① 武陵县

位于东经 111.7° 、北纬 29.0° 。

①1912 年称武陵县;1912 年裁县留府——常德府。②1913 年 1 月改为常德县。③1950 年析常德县城区置常德市(县级市),隶常德专区。④1988 年 4 月,常德市升格为地级市,同时撤销常德县,并入常德市;

撤销常德地区,原常德地区所辖各县改由常德市辖。

下设武陵区和鼎城区。

常德地区 见 695 页“常德市”。

常德县(縣) 见 695 页“常德市”。

常德府 见 695 页“常德市”。

崞代县(縣) 见 174 页“代县”。

崞县(縣) 见 624 页“原平市”。

略阳县(〔陕〕汉中市)

位于东经 $105^{\circ}42' \sim 106^{\circ}31'$ 、北纬 $33^{\circ}07' \sim 33^{\circ}38'$ 之间。

县名一说“用武之地曰‘略’,治在象山(县城一名山)之南曰‘阳’,故称‘略阳’”。另一说为南北朝时期,当时甘肃天水郡的略阳县(今天水秦安一带)因躲避战争,曾乔迁置在沮县一段时间,因此,数百年后,这里便借用了“略阳”之名。

参见 573 页“勉县”。

略陽縣 见 573 页“勉县”、696 页“略阳县”。

鄂托克旗

鄂托克前旗(〔内蒙古〕伊克昭盟)

位于东经 $105^{\circ}31' \sim 108^{\circ}30'$ 、北纬 $37^{\circ}38' \sim 38^{\circ}45'$ 之间。

“鄂托克”蒙古语意为“营”或“部”,即万户之下的千户之意。

1950 年成立鄂托克旗人民政府;1980 年从鄂托克旗分出,称鄂托克前旗。

鄂托克旗(〔内蒙古〕伊克昭盟)

位于东经 $106^{\circ}43' \sim 108^{\circ}54'$ 、北纬 $38^{\circ}18' \sim 40^{\circ}11'$ 之间。

1950 年成立鄂托克旗人民政府。

1950 年后隶内蒙古自治区。

参见 696 页“鄂托克前旗”。

鄂州市(地级市〔鄂〕) ←^① **鄂城市**(县级市) ←^③ **鄂城县** ←^② **寿昌县** ←^① **武昌县**

位于东经 114.8° 、北纬 30.3° 。

①1912 年称武昌县;1913 年改为寿昌县。②1914 年改为鄂城县。③1960 年曾设鄂城市,1961 年撤销,1979 年复设鄂城市(县级市),隶黄冈地区。④1983 年设立鄂州市(地级市)。

下设华容区、鄂城区和梁子湖区。

鄂伦春自治旗(〔内蒙古〕呼伦贝尔盟)←—鄂伦春旗

位于东经 120°55'~126°10'、北纬 48°50'~51°25' 之间。

“鄂伦春”，意为住在山岭的人。

1951年10月1日建鄂伦春旗；1952年5月31日改为鄂伦春自治旗。

1951年隶内蒙古自治区。1969年隶黑龙江省。1979年复隶内蒙古自治区。

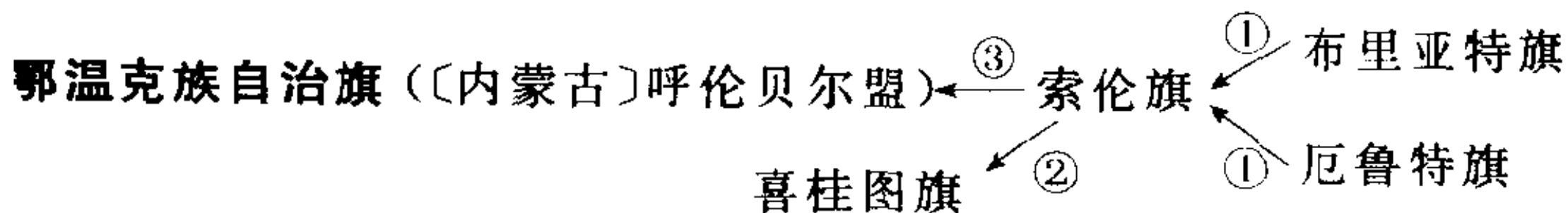
鄂伦春旗 见 697 页“鄂伦春自治旗”。

鄂城市 见 696 页“鄂州市”。

鄂城县(县) 见 696 页“鄂州市”。

鄂伦春自治旗 见 697 页“鄂伦春自治旗”。

鄂伦春旗 见 697 页“鄂伦春自治旗”。



位于东经 118°48'~121°09'、北纬 47°32'~49°15' 之间。

“鄂温克”系鄂温克族语，意为“住在大山林中的人们”，县名由民族名得名。

①公元 1732 年(清雍正十年)设厄鲁特旗；1922 年建立布里亚特旗；1932 年撤销布里亚特旗、厄鲁特旗，设置索伦旗。②1950 年 1 月 23 日将索伦旗的牙克石街和哈克、扎罗木得苏木划归新建的喜桂图旗。

③1958 年 8 月 1 日撤销索伦旗，设立鄂温克族自治旗。

1932 年前直属理藩院；1932 年隶伪满兴安北省。1946 年 8 月隶内蒙古自治区。1969 年 8 月隶黑龙江省。1979 年复隶内蒙古自治区。

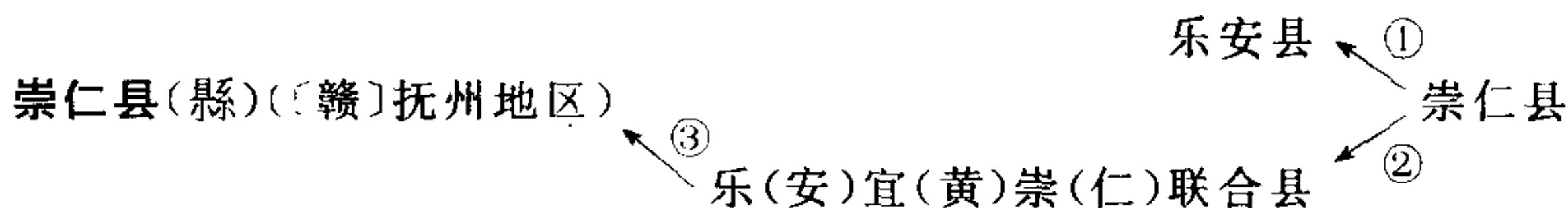
崖县(县) 见 6 页“三亚市”、182 页“乐东黎族自治县”、563 页“保亭黎族苗族自治县”、669 页“陵水黎族自治县”。

岗巴宗 见 348 页“岗巴县”、494 页“定结县”。

崇义县(〔赣〕赣州市)

位于东经 113°55'~114°38'、北纬 25°24'~25°55' 之间。

公元 1517 年(明正德十二年)割上犹县的崇义里、上堡里、雁湖里，南康县的隆平里、尚德里、大余县的义安里置县，并以崇义里之名，命县名为崇义县。另一说为王阳明建县时，倡导这里要“崇尚礼义”而取名“崇义”。



崇仁县(縣)(〔赣〕抚州地区)

位于东经 115°49'~116°17'、北纬 27°25'~27°56' 之间。

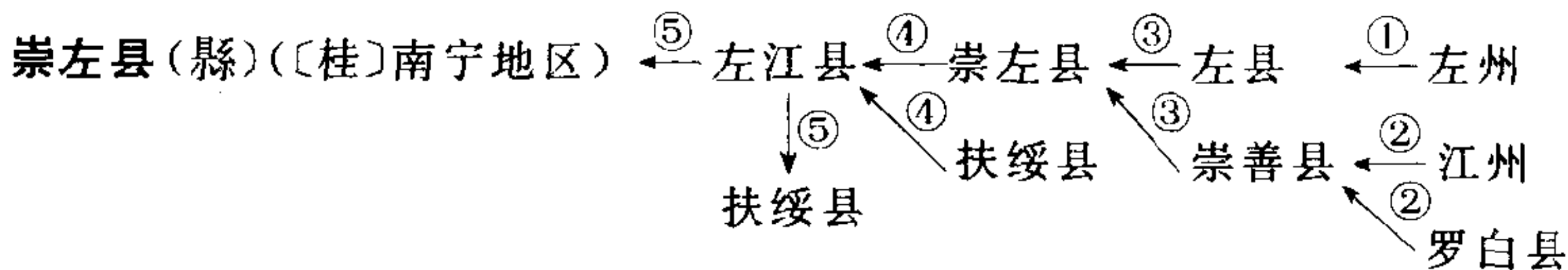
公元 589 年(隋开皇九年)以旧巴山、西宁、新建三县地置崇仁县,因县内有崇仁乡而得名。

①1912 年称崇仁县;1933~1935 年间曾析崇仁县之五区、七区划归乐安县辖。②1934 年 5 月曾建乐(安)宜(黄)崇(仁)联合县。③1934 年 10 月复名崇仁县。

崇化县(縣) 见 460 页“金川县”。

崇文区(區)(〔京〕) 前门区

1958 年撤销前门区,一部分并入崇文区,另一部分并入宣武区。



崇左县(縣)(〔桂〕南宁地区)

位于东经 107°06'~107°47'、北纬 22°09'~22°54' 之间。

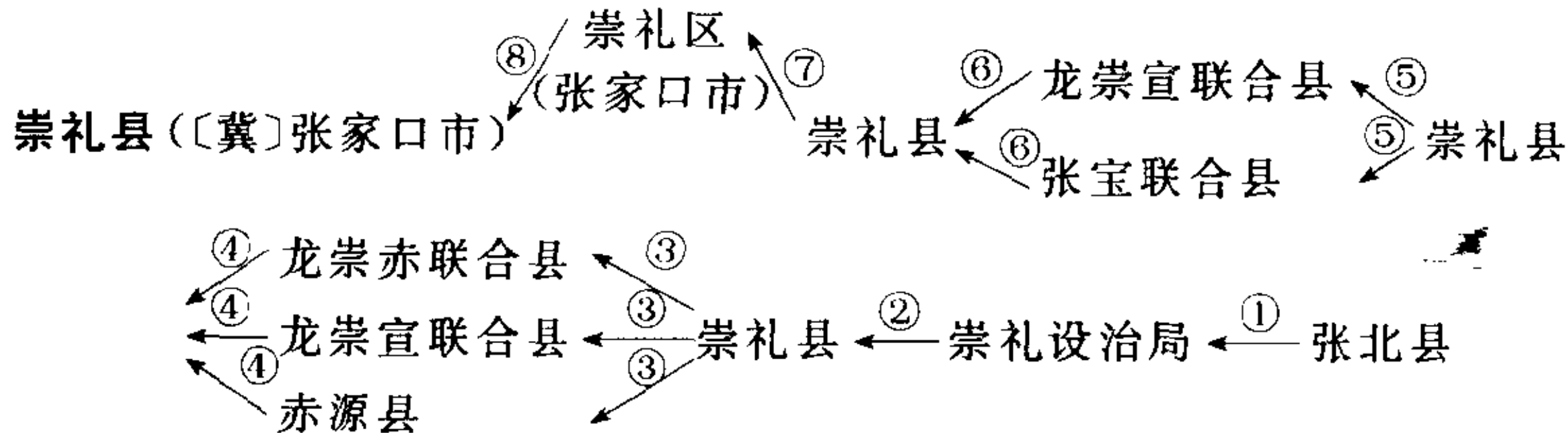
①1912 年改左州为左县。②1917 年废江州、罗白县并入崇善县。③1952 年左县、崇善县合并置崇左县。④1958 年崇左县、扶绥县合并置左江县。⑤1959 年撤销左江县,复置崇左县、扶绥县。

1912 年隶广西省。1958 年 3 月 5 日后隶广西僮族自治区。1965 年 10 月 12 日广西僮族自治区更名为广西壮族自治区。

参见 341 页“扶绥县”。

崇礼区 见 698 页“崇礼县”。

崇礼设治局 见 698 页“崇礼县”。



崇礼县(〔冀〕张家口市)

位于东经 114°43'~115°33'、北纬 40°47'~41°18' 之间。

“取崇尚礼义”之意命名。

①1912年为张北县的二个区;1934年5月析张北县二个区置崇礼设治局。②1936年改为崇礼县。③1941~1944年分别建立龙崇赤联合县、龙崇宣联合县、赤源县。④1945年恢复崇礼县建制。⑤1947年重建龙崇宣联合县、张宝联合县。⑥1949年撤销龙崇宣联合县、张宝联合县,恢复崇礼县建制。⑦1958年崇礼县并入张家口市,为张家口市崇礼区。⑧1961年析张家口市,恢复崇礼县。

1939年隶伪蒙疆联合自治政府。1941~1944年隶晋察冀边区。1947年隶冀热察区。1949年隶察哈尔省。1952年划归河北省。

参见377页“张家口市”。

崇宁县 见632页“郫县”、747页“彭州市”。

崇州市(县级市〔川〕成都市) ← ③ 崇州市(县级市,省直辖) ← ② 崇庆县 ← ① 崇庆州

位于东经103°07'~103°49'、北纬30°30'~30°53'之间。

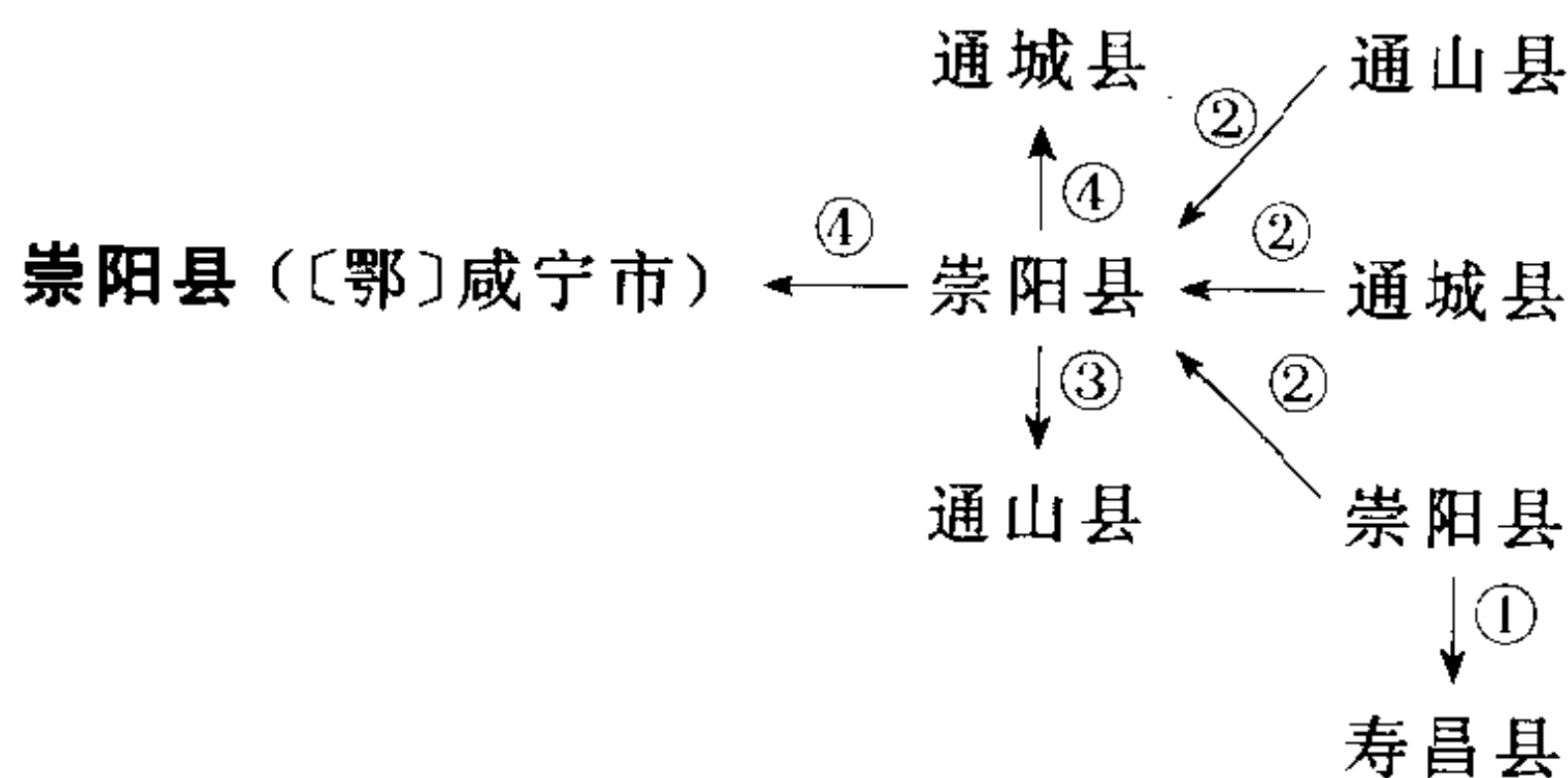
①1912年称崇庆州;1913年改称崇庆县。②1994年6月10日经国务院批准,撤销崇庆县,设立崇州市(县级),由省直辖。③1995年崇州市改为由省直辖,地级市代管。

1912年隶四川省。1950年隶川西行署区。1952年复隶四川省。

崇庆州 见699页“崇州市”。

崇庆县 见699页“崇州市”。

崇安县(县) 见401页“武夷山市”。



位于东经113°43'~114°21'、北纬29°12'~29°41'之间。

①1912年称崇阳县;1935年2月析全塘镇等设寿昌县。②1958年10月崇阳县、通山县、通城县三县合并,仍称崇阳县。③1959年3月,仍恢复通山县建制。④1961年12月,崇阳、通城分治。

隶湖北省(1927~1935年曾隶湘鄂赣苏区)。

参见670页“通山县”、674页“通城县”。

崇明县(县)〔沪〕

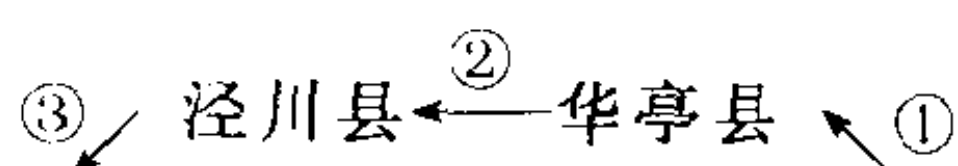
位于东经 $121^{\circ}10' \sim 121^{\circ}54'$ 、北纬 $31^{\circ}27' \sim 31^{\circ}55'$ 之间。

雅称东海明珠。

曾称崇明镇、崇明洲，公元 1369 年(明洪武二年)改为崇明县，县名沿用至今。

1912 年隶江苏省。1939 年 6 月隶上海市(特别市)。1945 年复隶江苏省。1949 年 6 月 2 日隶苏北行署区。1953 年复隶江苏省。1958 年 12 月隶上海市。

参见 375 页“启东市”。



崇信县(縣)(〔甘〕平凉地区)

崇信县

位于东经 $106^{\circ}50' \sim 107^{\circ}10'$ 、北纬 $35^{\circ}01' \sim 35^{\circ}25'$ 之间。

公元 788 年(贞元四年)筑城，取“尊崇信任”之意，名曰崇信城。公元 963 年(宋建隆四年)始置崇信县，县名由城名而得。

①1912 年称崇信县；1958 年 4 月撤销崇信县，并入华亭县。②1959 年原崇信县建制从华亭县分出并入泾川县。③1961 年 12 月恢复崇信县建制。

参见 261 页“华亭县”、485 页“泾川县”。

崇陽縣 见 670 页“通山县”、674 页“通城县”、699 页“崇阳县”。

崇善县(縣) 见 23 页“大新县”、698 页“崇左县”。

崇甯縣 见 632 页“邕县”、747 页“彭州市”。

崇義縣 见 697 页“崇义县”。

崇寧縣 见 632 页“邕县”、747 页“彭州市”。

崇德县(縣) 见 604 页“桐乡市”。

崇慶州 见 699 页“崇州市”。

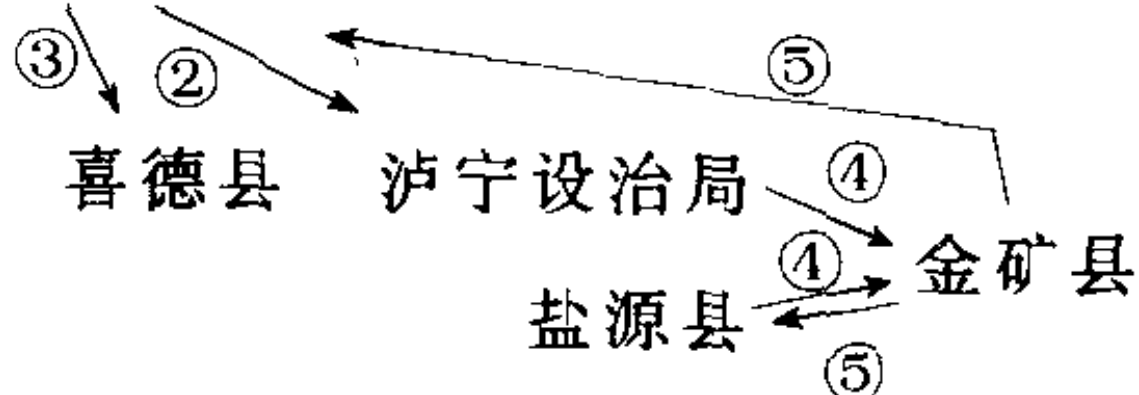
崇慶縣 见 699 页“崇州市”。

崇禮設治局 见 698 页“崇礼县”。

崇禮縣 见 698 页“崇礼县”。

① → 拖乌特别政治指导区

冕宁县(〔川〕凉山彝族自治州)



位于东经 101°38' ~ 102°25'、北纬 28°05' ~ 29°02' 之间。

①1912 年称冕宁县,县名沿用至今;1938 年在拖乌设置拖乌特别政治指导区。②1945 年在泸宁设泸宁设治局。③1951 年冕山、靖远两乡及其以东地区划归喜德县。④1952 年泸宁设治局与盐源县一部合置金矿县。⑤1960 年撤销金矿县,泸宁仍划归冕宁县;原盐源县辖区仍划回盐源县。

1912 年隶四川省。1938 年隶西康省。1955 年复隶四川省。

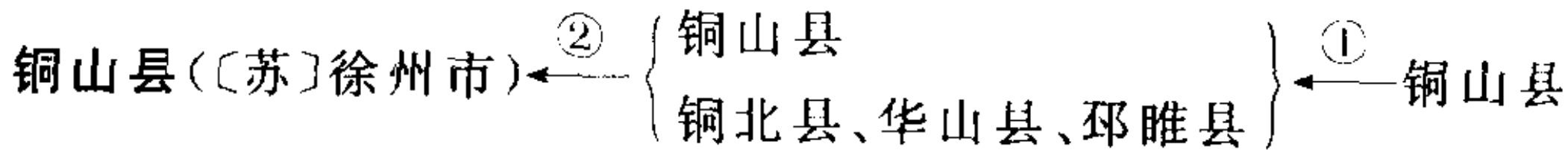
参见 124 页“石棉县”、748 页“喜德县”。

冕甯縣 见 124 页“石棉县”、700 页“冕宁县”、748 页“喜德县”。

冕寧縣 见 124 页“石棉县”、700 页“冕宁县”、748 页“喜德县”。

婁縣 见 410 页“松江区”。

國營黃龍山墾區管理局 见 689 页“黄龙县”。



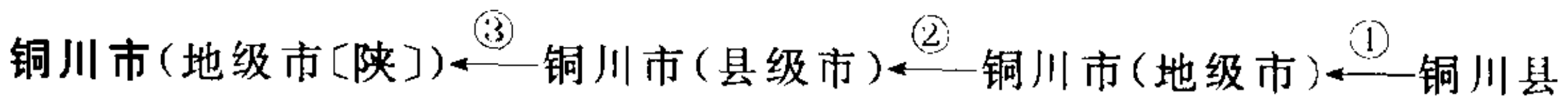
位于东经 116°48' ~ 117°43'、北纬 34°02' ~ 34°36' 之间。

因境内微山湖中的铜山岛而得名。

①1912 年称铜山县;在抗日战争和解放战争期间中国共产党曾在境内置铜山县、铜北县、华山县、邳睢县。②1952 年 5 月撤销铜山县;1953 年 4 月撤销铜北县、华山县、邳睢县,恢复原铜山县建制。

1912 年隶江苏省。1949 年隶山东省。1952 年复隶江苏省。

参见 339 页“邳州市”、634 页“徐州市”。



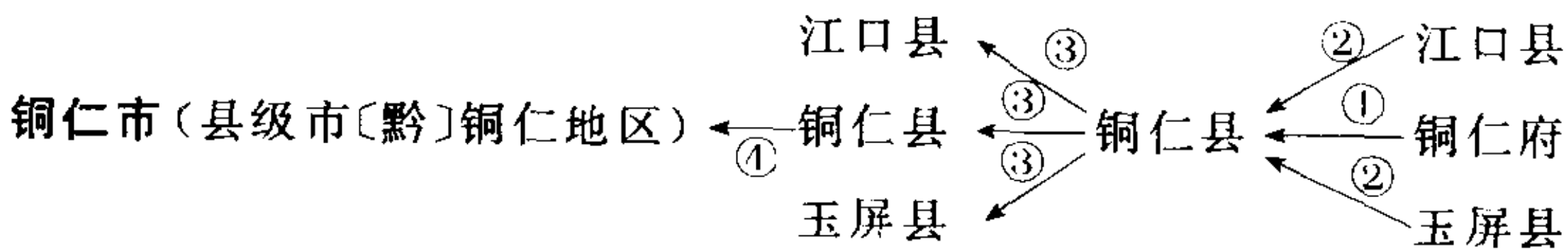
位于东经 109.1°、北纬 35°。

①1946 年设铜川县;1958 年撤销铜川县,改设铜川市(地级市)。②1961 年铜川市改为县级市。③1966 年铜川市复改为地级市。

下设郊区和城区。

参见 783 页“富平县”、916 页“耀县”。

铜川县 见 701 页“铜川市”。



位于东经 108°51' ~ 109°29'、北纬 27°26' ~ 27°53' 之间。

- ①1912年称铜仁府;1913年改为铜仁县。②1958年江口县、玉屏县并入铜仁县。③1961年7月,三县分治,恢复铜仁县、江口县、玉屏县原建制。④1987年8月撤销铜仁县,设立铜仁市(县级)。

铜仁县 见131页“玉屏侗族自治县”、277页“江口县”。

铜仁府 见277页“江口县”、701页“铜仁市”。

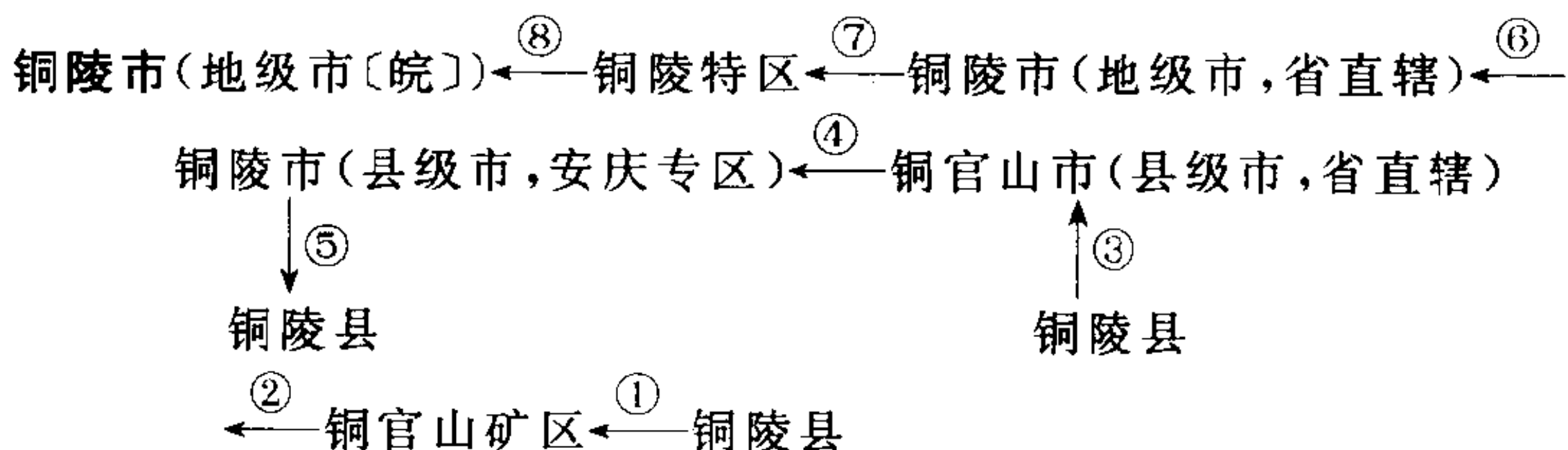
铜北县 见701页“铜山县”。

铜北抗日办事处 见49页“丰县”。

铜官山市 见702页“铜陵市”、702页“铜陵县”。

铜官山矿区 见702页“铜陵市”。

铜陵特区 见702页“铜陵市”。



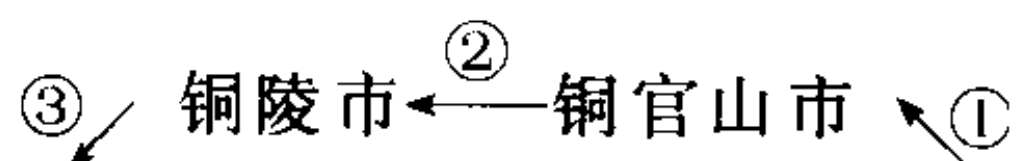
位于东经117.8°、北纬30.9°。

公元951年(南唐保大九年)在原义安县旧址置县,因境内铜官山而称铜陵。

- ①1912年称铜陵县;县内铜官山因有矿,置铜官山矿区。②1956年由铜陵县的铜官山矿区改设铜官山市(县级市),由省直辖。③1958年9月5日撤销铜陵县,并入铜官山市。④1958年,铜官山市改名为铜陵市(县级市),隶安庆专区。⑤1959年4月3日复设铜陵县,隶安庆专区。⑥1961年铜陵市升格为地级市,由省直辖。⑦1964年撤销铜陵市,设铜陵特区,由省直辖。⑧1971年将铜陵特区改为铜陵市(地级市);1974年原属池州地区的铜陵县交由铜陵市辖。

下设郊区、狮子山区和铜官山区。

参见702页“铜陵县”。



铜陵县(〔皖〕铜陵市)

铜陵县

位于东经117°41′~118°09′、北纬30°45′~31°08′之间。

- ①1912年称铜陵县;1958年9月5日,经国务院批准,撤销铜陵县,并入铜官山市。②1958年铜官山市改名为铜陵市。③1959年4月3日,

经国务院批准,恢复铜陵县建制;1974年11月8日铜陵县隶铜陵市。

1912年隶安徽省。1949年隶皖南行署区。1952年2月4日改隶皖北行署区。1952年4月12日复隶安徽省。

参见702页“铜陵市”。

铜梁县〔渝〕

位于东经105°46′~106°16′、北纬29°31′~30°06′之间。

1912年称铜梁县,县名沿用至今。

1912年隶四川省。1950年隶川东行署区。1952年复隶四川省。1997年改隶重庆市(直辖市)。

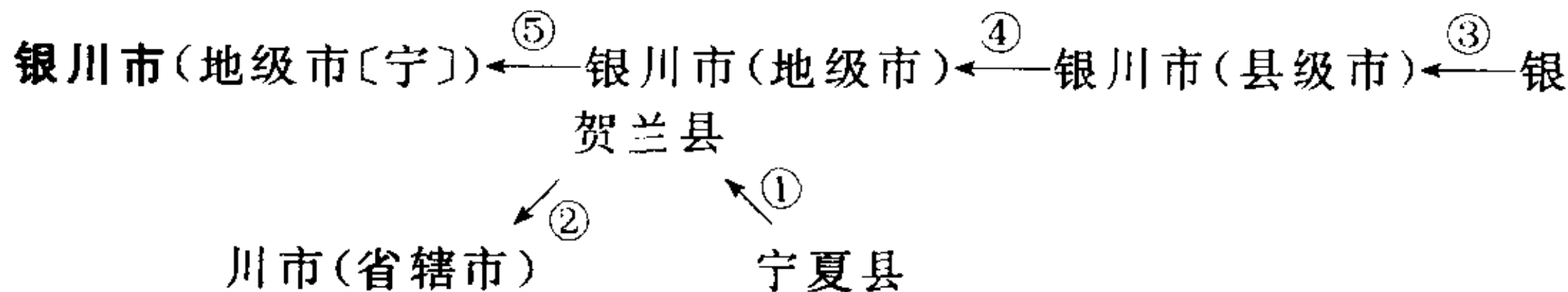
铜鼓县〔赣〕宜春地区)

位于东经114°05′~114°44′、北纬28°22′~28°50′之间。

因城郊有一巨石,形如铜鼓,相传击之有声,名曰“铜鼓石”,县名因石而得。

民国初年称铜鼓县,县名沿用至今。

铜睢县 见805页“睢宁县”。



位于东经106.2°、北纬38.4°。

①1912年称宁夏县;1942年改为贺兰县。②1945年由贺兰县析置银川市(省辖市)。③1949年银川市改为县级市。④1954年银川市升格为地级市,划归甘肃省辖。⑤1958年银川市(地级市)划归宁夏回族自治区,为自治区首府。

下设郊区、城区和新城区。

1945年隶宁夏省。1954年9月隶甘肃省。1958年10月25日隶宁夏回族自治区。

银夏津 见623页“夏津县”。

第一区(區)〔津〕 见446页“和平区”。

第一联合县 见643页“高碑店市”、665页“容城县”、723页“涿州市”。

第一联合縣 见643页“高碑店市”、665页“容城县”、723页“涿州市”。

第二联合县 见444页“固安县”、643页“高碑店市”、754页“雄县”、919页

“霸州市”。

第二联合县 见 444 页“固安县”、643 页“高碑店市”、754 页“雄县”、919 页“霸州市”。

第七区(區)[津] 见 520 页“南开区”。

第八区(區)[津] 见 316 页“红桥区”。

第三联合县 见 206 页“永清县”、444 页“固安县”。

第三联合县 见 206 页“永清县”、444 页“固安县”。

第三区(區)[津] 见 473 页“河北区”。

第五区(區)[津] 见 816 页“新华区”。

第六区(區)[津] 见 474 页“河西区”。

第四区(區)[津] 见 473 页“河东区”。

梨树县([吉]四平市)←—奉化县

位于东经 $123^{\circ}45'$ ~ $124^{\circ}53'$ 、北纬 $42^{\circ}49'$ ~ $43^{\circ}46'$ 之间。

1912 年称奉化县;1914 年改为梨树县。

1912 年隶奉天省。1929 年隶辽宁省。1932 年隶伪满奉天省。1941 年隶伪满四平省。1945 年隶四平省。1947 年 6 月隶辽北省。1949 年隶辽西省。1954 年隶吉林省。

参见 171 页“四平市”。

梨樹縣 见 171 页“四平市”、704 页“梨树县”。

偃师市(县级市[豫]洛阳市)^②←—偃师市(县级市,省直辖)^①←—偃师县。

位于东经 $112^{\circ}29'$ ~ $112^{\circ}59'$ 、北纬 $34^{\circ}29'$ ~ $34^{\circ}48'$ 之间。

公元前 11 世纪,周武王伐纣在县城东筑城息偃戎师,遂称偃师。

①1912 年称偃师县;1993 年 12 月 15 日,经国务院批准,撤销偃师县,设立偃师市(县级市)。②1995 年偃师市(县级市)改为由省直辖,地级市代管。

偃师县 见 704 页“偃师市”。

偃師縣 见 704 页“偃师市”。

河曲县

② ↙ ↘ ①

偏关县([晋]忻州地区) 偏关县

位于东经 $111^{\circ}21'$ ~ $112^{\circ}00'$ 、北纬 $39^{\circ}12'$ ~ $39^{\circ}39'$ 之间。

①1912 年称偏关县;1959 年偏关县并入河曲县。②1961 年析河曲县,重置偏关县。

1912年隶山西省。1941年12月隶晋绥边区。1949年复隶山西省。

参见474页“河曲县”。

偏城县(縣)[晋] 见868页“黎城县”。

偏城县(縣)[冀] 见654页“涉县”。

偏關縣 见474页“河曲县”、704页“偏关县”。

進賢縣 见323页“进贤县”。

得荣设治委员 见705页“得荣县”。

得荣县(〔川〕甘孜藏族自治州)←—得荣设治委员

位于东经99°07′~99°34′、北纬28°10′~28°58′之间。

“得荣”藏语为“得隆”。因地处峡谷地带的农区而得名。

1911年2月置得荣设治委员”1913年置得荣县。

1912年隶四川省。1914年隶川边特别区。1939年隶西康省。1955年复隶四川省。

得胜坡分县 见536页“威宁彝族回族苗族自治县”、836页“赫章县”。

得勝坡分縣 见536页“威宁彝族回族苗族自治县”、836页“赫章县”。

得榮設治委員 见705页“得荣县”。

得榮縣 见705页“得荣县”。

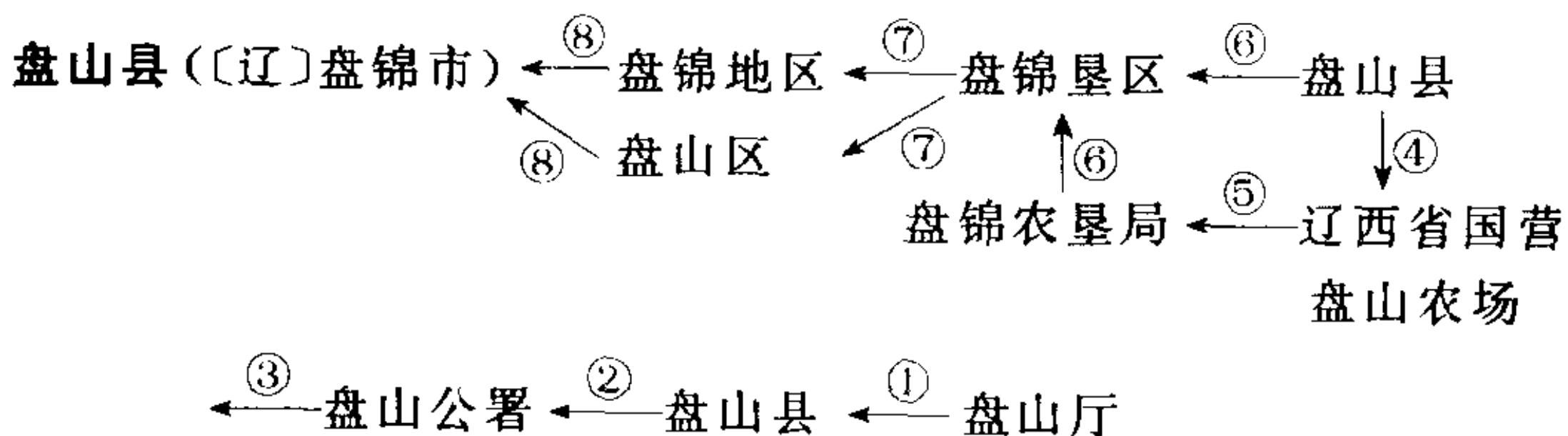
從化縣 见82页“从化市”、352页“佛冈县”。

從江縣 见82页“从江县”、836页“榕江县”。

盘山厅 见705页“盘山县”。

盘山区 见705页“盘山县”。

盘山公署 见705页“盘山县”。



位于东经121°34′~122°28′、北纬40°52′~41°27′之间。

- ①1912年称盘山厅；1913年改为盘山县。
- ②1931年盘山县改设盘山公署。
- ③1945年光复后恢复盘山县。
- ④1953年划盘山南部为辽宁省国营盘山农场。
- ⑤1958年改国营盘山农场为盘锦农垦局，直属辽宁省。
- ⑥1966年盘锦农垦局与盘山县合并为盘锦垦区，属辽宁省。
- ⑦1970

年盘锦垦区改为盘锦地区,原盘山县改为盘山区。⑧1976年撤销盘锦地区,盘山区复称盘山县。

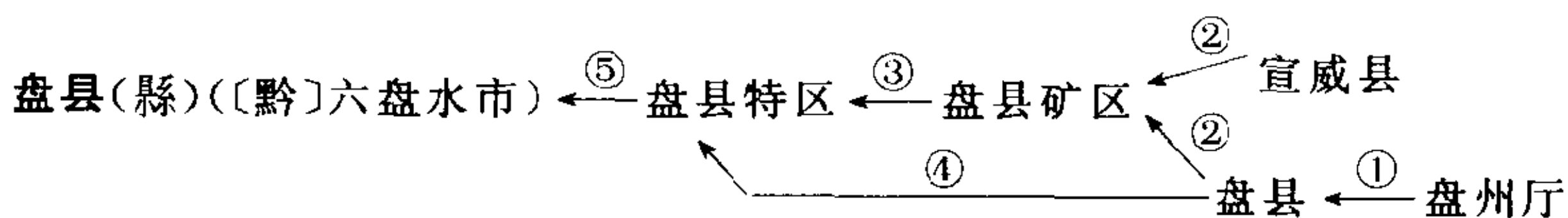
民国初年隶奉天省。1929年隶辽宁省。1932年隶伪满奉天省。1945年光复后复隶辽宁省。1949年隶辽西省。1954年再隶辽宁省。

参见20页“大洼县”、706页“盘锦市”。

盘州厅 见706页“盘县”。

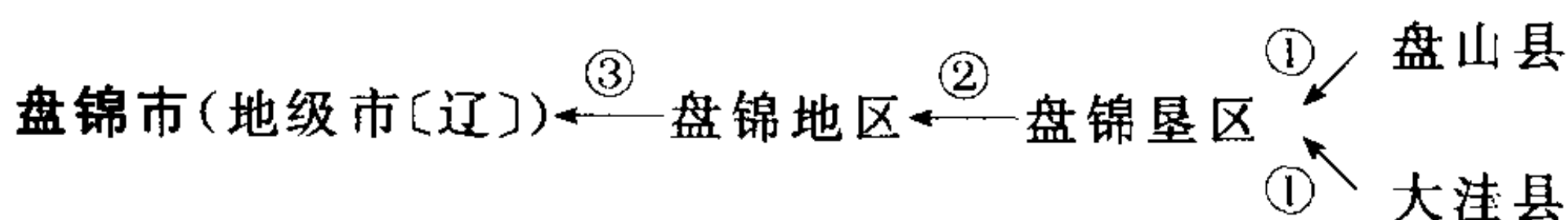
盘县矿区 见706页“盘县”。

盘县特区 见706页“盘县”。



位于东经 $104^{\circ}18'$ ~ $104^{\circ}58'$ 、北纬 $25^{\circ}19'$ ~ $26^{\circ}19'$ 之间。

①1912年称盘州厅;1913年改为盘县。②1966年2月,从盘县划出9个公社及两河公社的2个大队,从云南省宣威县划出了个公社,建立盘县矿区。③1966年2月以后,盘山矿区改称盘县特区。④1970年撤销盘县,辖区并入盘县特区。⑤1999年2月28日,经国务院批准,撤销盘县特区,设立盘县(盘县人民政府驻地由原盘县人民政府驻地城关镇迁至红果镇)。



位于东经 $121^{\circ}34'$ ~ $122^{\circ}29'$ 、北纬 $40^{\circ}40'$ ~ $41^{\circ}27'$ 之间。

①1966年将盘山县、大洼县合并为盘锦垦区。②1970年改盘锦垦区为盘锦地区。③1984年改盘锦地区为盘锦市。

下设双台子区和兴隆台区。

盘锦地区 见705页“盘山县”、706页“盘锦市”。

盘锦农垦局 见705页“盘山县”。

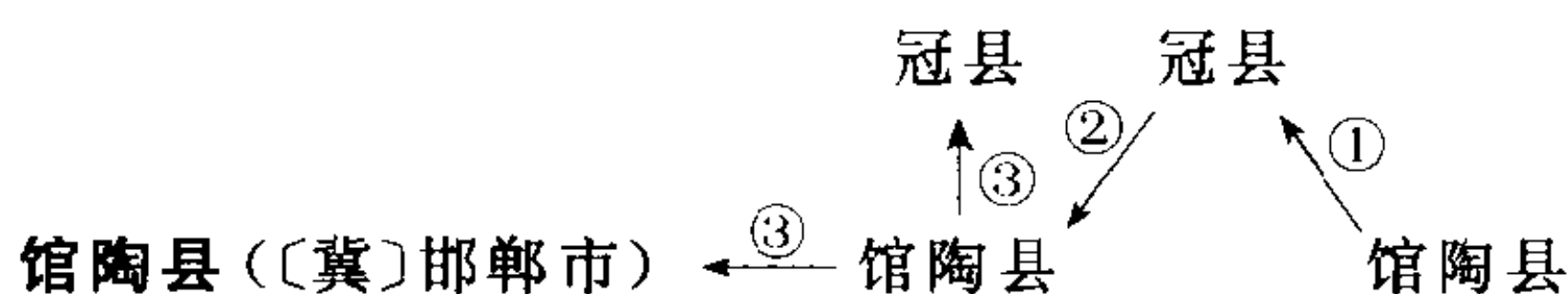
盘锦垦区 见705页“盘山县”、706页“盘锦市”。

叙永县 见299页“兴文县”、569页“叙永县”。

叙永厅 见569页“叙永县”。

猗氏县(县) 见546页“临猗县”。

馆陶县〔鲁〕 见546页“临清市”、590页“冠县”。

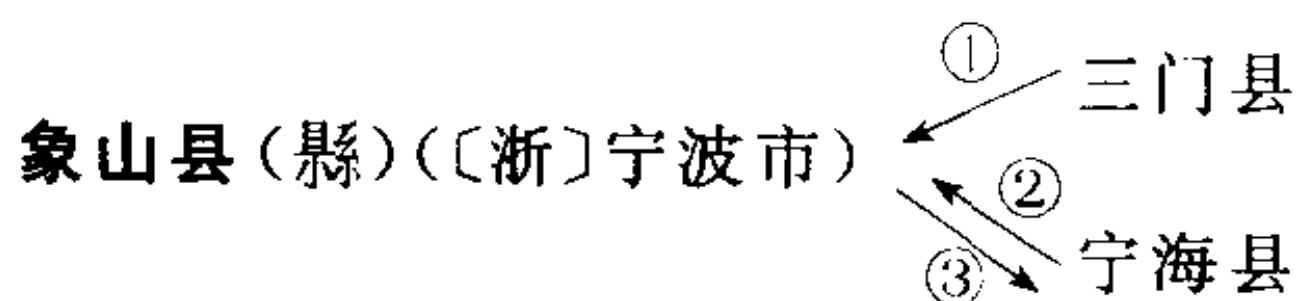


位于东经 115°06'~115°28'、北纬 36°27'~36°47' 之间。

①1912 年称馆陶县；1958 年 12 月馆陶县并入冠县。②1961 年 7 月恢复馆陶县建制。③1965 年 1 月以卫运河为界，将原馆陶县河东部分划归山东省冠县；河西部分仍名馆陶县，改属河北省。

民国初年隶山东省。1937 年 7 月隶冀南行署。1941 年 8 月隶晋冀鲁豫边区。1945 年隶冀南行署。1948 年 9 月隶华北行政区。1949 年 8 月 1 日改隶河北省。1952 年 11 月 7 日复隶山东省。1965 年 1 月隶河北省。

鱼台县 见 468 页“鱼台县”。

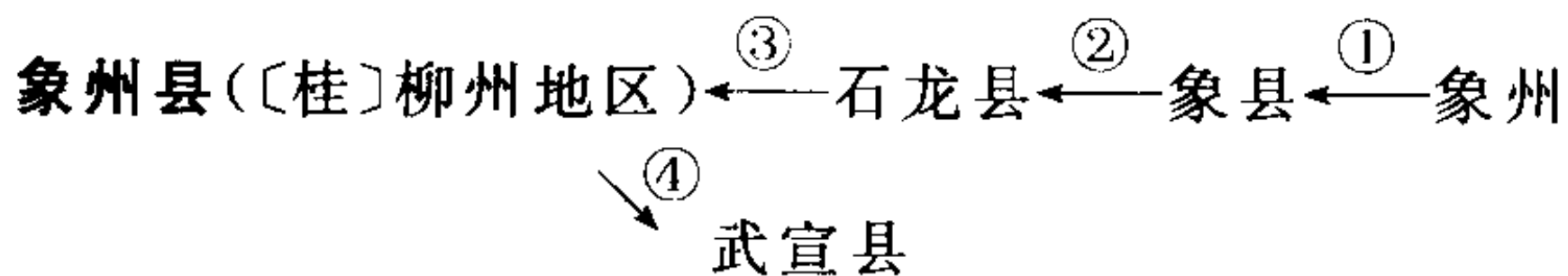


位于东经 121°34'~122°20'、北纬 28°45'~29°49' 之间。

因县城西北有山，形似伏象，故称象山。

①1912 年称象山县；1952 年 4 月南田 8 岛从三门县划归象山县。②1958 年 10 月撤销宁海县，并入象山县。③1961 年 10 月复置宁海县。参见 5 页“三门县”、197 页“宁海县”。

象州 见 464 页“金秀瑶族自治县”、707 页“象州县”。



位于东经 109°25'~110°06'、北纬 23°44'~24°18' 之间。

因境内有象山而得名。

①1912 年称象州；1912 年改象州为象县。②1953 年撤销象县，改置石龙县。③1960 年改石龙县为象州县。④1962 年析原武宣县地置武宣县。

1912 年隶广西省。1958 年 3 月 5 日后隶广西僮族自治区。1965 年 10 月 12 日广西僮族自治区更名为广西壮族自治区。

象县(县) 见 464 页“金秀瑶族自治县”、707 页“象州县”。

旌德县(县)(皖)宣城地区)

位于东经 118°15'~118°44'、北纬 30°07'~30°29' 之间。

公元 763 年(唐宝应二三年)析太平县东北境九乡之地建县,“翼其邑人从兹被化,故以旌德为县名”。

1912 年隶安徽省。1949 年隶皖南行署区。1952 年复隶安徽省。

訥河縣 见 304 页“訥河市”、327 页“克山县”。

訥河廳 见 304 页“訥河市”。

許西縣 见 99 页“长葛市”。

許州 见 304 页“许昌市”、304 页“许昌县”。

許昌市 见 304 页“许昌市”、304 页“许昌县”。

許昌縣 见 304 页“许昌市”、304 页“许昌县”。

商化康联合县 见 716 页“康保县”。

商化康聯合縣 见 716 页“康保县”。

商水县(縣)(〔豫〕周口地区)

位于东经 $114^{\circ}15'$ ~ $114^{\circ}53'$ 、北纬 $33^{\circ}18'$ ~ $33^{\circ}45'$ 之间。

公元 960 年(宋建隆元年),太祖赵匡胤为避父(赵弘殷)讳,改殷水县为商水县。



位于东经 $115^{\circ}38'$ 、北纬 $34^{\circ}26'$ 。

民国时期,商丘为特等大县,商丘市的位置为当时商丘县的第八区。

- ①1912 年称商丘县;1948 年商丘县解放,城区置商丘市,农村地区置商丘民主县。②1949 年 2 月,商丘民主县与商南县合并,建商丘县。③1949 年 3 月,撤销商丘市,城关划归商丘县,原朱集镇改置朱集市。④1950 年 5 月商丘县城关恢复商丘市,市、县分治。⑤1951 年 8 月,商丘市、朱集市合并,称商丘市(县级),隶商丘专区。⑥1954 年撤销谷熟县,一部分并入商丘县,另一部分并入虞城县。⑦1961 年 4 月,

市县分治,建商丘市、商丘县。⑧1997年6月10日,经国务院批准,撤销商丘地区、县级商丘市、商丘县,设立地级商丘市。

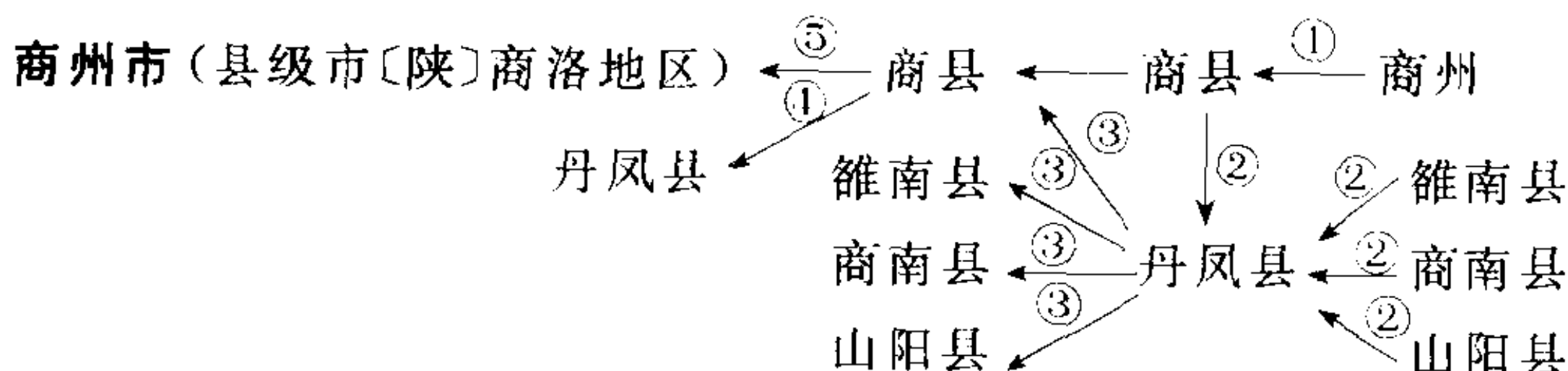
下设梁园区和睢阳区。

商丘民主县 见708页“商丘市”。

商丘地区 见708页“商丘市”。

商丘县 见708页“商丘市”。

商州 见708页“商州市”。



位于东经 $109^{\circ}31'$ ~ $110^{\circ}16'$ 、北纬 $33^{\circ}36'$ ~ $34^{\circ}12'$ 之间。

据南宋郑樵编撰的《通志》载,商州因境内商山而得名。

①1912年称商州;1913年改为商县。②1949年7月12日析商县东部的五十余保,以及雒南县、商南县、山阳县各一部置丹凤县。③1958年11月撤销丹凤县,原属商县的商洛镇、龙驹寨、庾岭划归商县,其他辖区划归雒南县、商南县、山阳县。④1962年5月重新恢复丹凤县,商县的上述三地复归丹凤县。⑤1988年5月经国务院批准,撤销商县,设立商州市(县级市)。

隶陕西省(1949年7月~1950年初曾隶豫鄂陕边区)。

商县(县) 见32页“山阳县”、99页“丹凤县”、579页“洛南县”、709页“商州市”。

商县分县 见99页“丹凤县”。

商邱市 见708页“商丘市”。

商邱民主县 见708页“商丘市”。

商邱县 见708页“商丘市”。

商河县(县)(〔鲁〕济南市)

位于东经 $116^{\circ}58'$ ~ $117^{\circ}26'$ 、北纬 $37^{\circ}06'$ ~ $37^{\circ}32'$ 之间。

参见185页“乐陵市”、582页“济阳县”。

商南县(县)(〔陕〕商洛地区)

位于东经 $110^{\circ}24'$ ~ $110^{\circ}44'$ 、北纬 $33^{\circ}06'$ ~ $33^{\circ}44'$ 之间。

公元1477年(明成化十三年)置县,因地处商山之南而得名。

1477年建县以来,县名沿用至今。

隶陕西省(1946年隶鄂豫陕边区。1947年曾隶豫陕鄂边区)。

参见99页“丹凤县”、709页“商州市”。

商南县(縣)[豫]见708页“商丘市”。

商城县(縣)[皖]见466页“金寨县”。

商城县(縣)(〔豫〕信阳市) ←^② 赤城县 ←^① 商城县

位于东经115°06′~115°37′、北纬31°23′~32°05′之间。

①1912年称商城县;1932年中国工农红军第三次解放商城,更名赤城县。②1937年复名商城县。

尚义县 ←^⑤ 商都县 ←^④ 张北县
 商都县(縣)(〔内蒙古〕乌兰察布盟) ←^⑤ 商都县 ←^④ 张北县
 张北县 ←^④

商都县 ←^② 商都招垦局 ←^① 商都垦务行局
 ③ { 商都县
 尚义县
 张北县
 沽源县
 康保县

位于东经113°08′~114°15′、北纬41°18′~42°09′之间。

“商都”系满语“水旋”之意。因注入察汗淖之水,清流激湍,回旋成纹,故得其名。

①1915年在商都城关设商都垦务行局;1917年改为商都招垦局。②1918年商都招垦局改为商都县。③1958年10月将坝上五县——商都县、尚义县、张北县、沽源县、康保县合并为张北县。④1960年1月张北县分为张北县与商都县二县;商都县包括原商都所辖行政区域和尚义县。⑤1961年5月商都县、尚义县分治,各辖原属地。

1915年隶察哈尔省。1949年隶河北省。1962年7月隶内蒙古自治区。

商都招垦局 见710页“商都县”。

商都招垦局 见710页“商都县”。

商都垦务行局 见710页“商都县”。

商都旗 见921页“镶黄旗”。

商都垦务行局 见710页“商都县”。

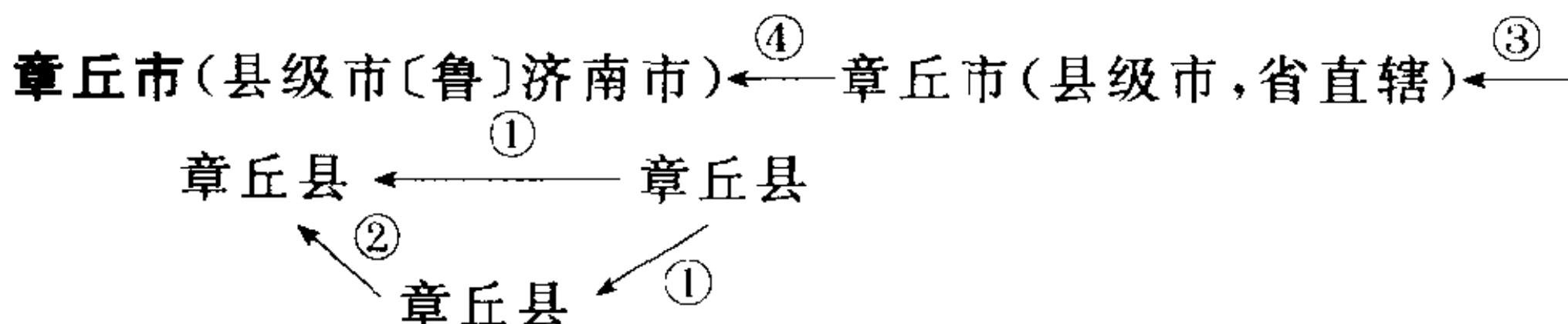
商都镶黄联合旗 见921页“镶黄旗”。

商都镶黄旗 见82页“化德县”。

商都鑲黃聯合旗 见 921 页“鑲黃旗”。

商縣分縣 见 99 页“丹鳳縣”。

章历縣 见 711 页“章丘市”。



位于东经 117°10′~117°35′、北纬 36°25′~37°09′ 之间。

因境内有章丘山而得名。

①1912 年称章丘县；1945 年 8 月析置章历县。②1953 年 9 月章历县并入章丘县。③1992 年 8 月 1 日，经国务院批准，撤销章丘县，设立章丘市(县级市)，由省直辖。④1995 年章丘市(县级市)改为由省直辖，地级市代管。

章丘县 见 582 页“济阳县”、711 页“章丘市”。

章邱縣 见 582 页“济阳县”、711 页“章丘市”。

章歷縣 见 711 页“章丘市”。

望江县(縣)(〔皖〕安庆市)

位于东经 116°23′~116°55′、北纬 30°03′~30°26′ 之间。

公元 598 年(隋开皇十八年)改义乡为望江，因大江流经县南，举目可望，故称望江。

1912 年隶安徽省。1949 年隶皖北行署区。1952 年复隶安徽省。

望定县(縣) 见 491 页“定州市”、712 页“望都县”。

望城县(縣)(〔湘〕长沙市) ←^① 长沙县

位于东经 112°03′~113°02′、北纬 27°58′~28°34′ 之间。

1951 年设县时县治设于岳麓山北的望城坡，故称望城县。

①1951 年 5 月 26 日，经政务院批准，析长沙县湘江以西全部和湘江以东、西北角一部分置望城县。②1959 年 1 月望城县又并入长沙县；1977 年 12 月 21 日，经国务院批准，又恢复望城县建制。

参见 95 页“长沙市”。

望奎设治局 见 711 页“望奎县”。

望奎县(縣)(〔黑〕绥化地区) ←— 望奎设治局

位于东经 126°10′~126°59′、北纬 46°32′~47°28′ 之间。

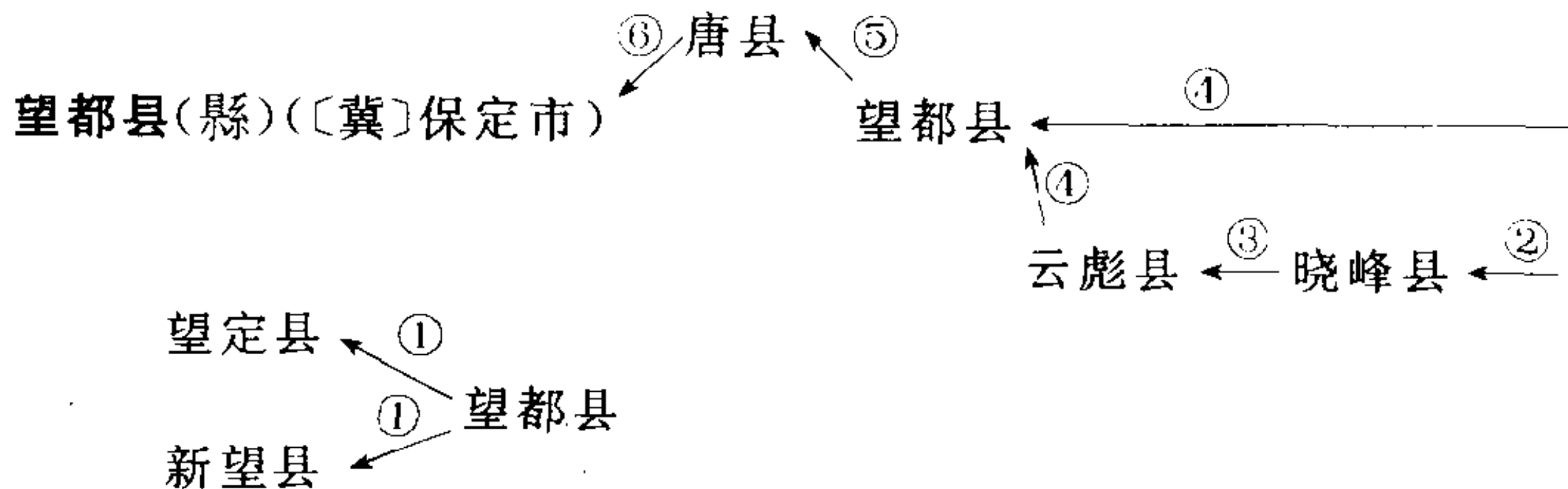
“望奎”一名取自“遥望卜奎”之意。卜奎是齐齐哈尔的旧称,在望奎之北。

1913年析海伦县设望奎设治局;1918年改望奎设治局为望奎县。

民国初期隶黑龙江省。1932年隶伪满黑龙江省。1934年隶伪满滨江省。

1938年隶北安省。1947年复隶黑龙江省。

望奎设治局 见 711 页“望奎县”。



位于东经 $115^{\circ}01' \sim 115^{\circ}18'$ 、北纬 $38^{\circ}30' \sim 38^{\circ}48'$ 之间。

①1912年称望都县;1941年12月以京汉铁路为界,路东置望定县,路西置新望县。②1942年4月,新望县更名为晓峰县。③1942年,晓峰县改称云彪县。④1946年望定县、云彪县合并复名望都县。⑤1958年12月20日撤销望都县,并入唐县。⑥1962年3月27日,析唐县,复置望都县。

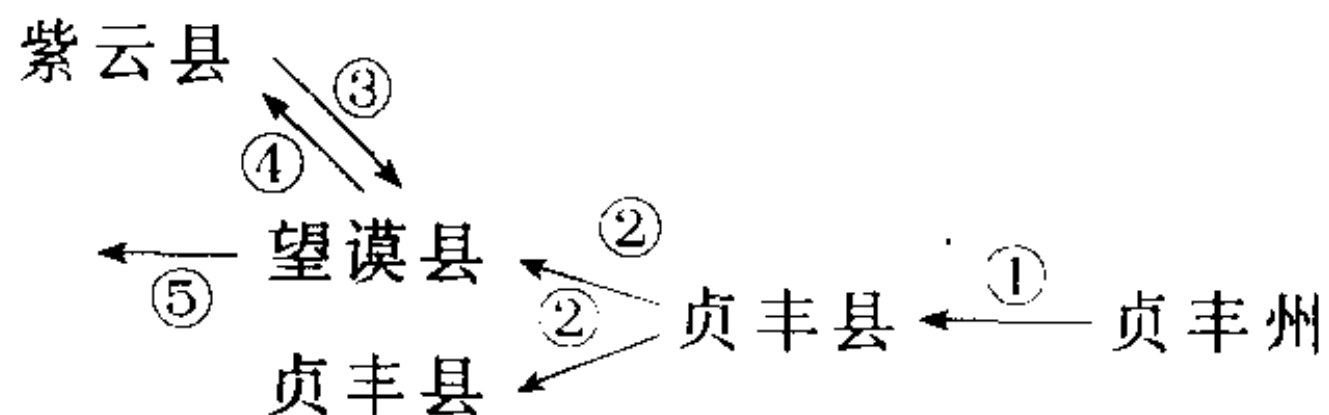
民国初年隶直隶省。1928年6月隶河北省。1939年9月隶晋冀边区。

1949年1月隶察哈尔省。1949年8月复隶河北省。

参见 491 页“定州市”、567 页“顺平县”、646 页“唐县”。

望谟布依族苗族自治县 见 712 页“望谟县”。

望谟县(〔黔〕黔西南布依族苗族自治州) ←^⑥望谟布依族苗族自治县



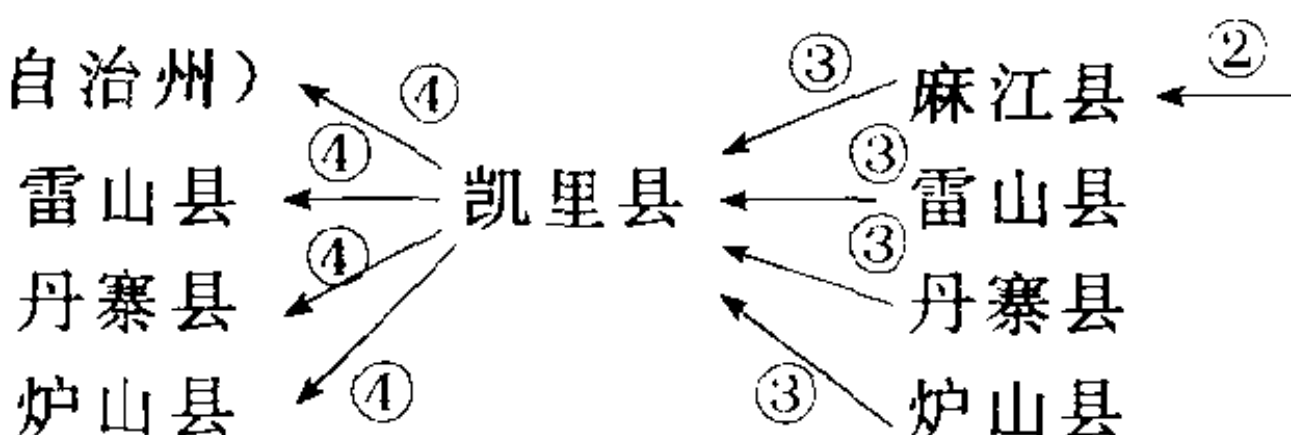
位于东经 $105^{\circ}49' \sim 106^{\circ}32'$ 、北纬 $24^{\circ}53' \sim 25^{\circ}38'$ 之间。

①1912年称贞丰州;1913年改为贞丰县。②1940年析贞丰县清水江江北盘江以东地置望谟县。③1958年12月析紫云县部分地划归望谟县。④1961年又将紫云县并入望谟县的部分行政区域划回紫云县。⑤1965年8月改设望谟布依族苗族自治县。⑥1981年复置望谟县。

参见 244 页“贞丰县”、757 页“紫云苗族布依族自治县”。

望谟县 见 244 页“贞丰县”、712 页“望谟县”、757 页“紫云苗族布依族自治县”。

麻江县(县)(〔黔〕黔东南苗族侗族自治州)



麻哈县 ←^① 麻哈州

位于东经 107°18'~107°55'、北纬 26°17'~26°37' 之间。

因境内有麻哈江而得名麻江县。

① 1912 年称麻哈州；1914 年改为麻哈县。② 1930 年更名麻江县。③ 1958 年 12 月 29 日麻江县与炉山县、雷山县、丹寨县合并，称凯里县。④ 1961 年 8 月 18 日四县分治，恢复麻江县、雷山县、丹寨县原建制，炉山县仍称凯里县。

参见 102 页“丹寨县”、434 页“凯里市”、802 页“雷山县”。

麻江宗 见 219 页“尼木县”。

麻阳县 见 359 页“怀化市”、713 页“麻阳苗族自治县”。

麻阳苗族自治县(〔湘〕怀化市)←—麻阳县

位于东经 109°04'~110°06'、北纬 27°32'~28°01' 之间。

1912 年称麻阳县；1988 年 10 月 31 日，经国务院批准，撤销麻阳县，设立麻阳苗族自治县。

麻城市(县级市〔鄂〕黄冈市)←^②—麻城市(县级市，黄冈地区)←^①—麻城县

位于东经 114°40'~115°28'、北纬 30°52'~31°36' 之间。

① 1912 年称麻城县；1986 年 7 月，经国务院批准，撤销麻城县，设立麻城市(县级市)。② 1995 年 12 月 23 日，经国务院批准，撤销黄冈地区和黄州市，设立地级黄冈市，麻城市(县级市)隶黄冈市。

麻城县(县)〔鄂〕 见 713 页“麻城市”。

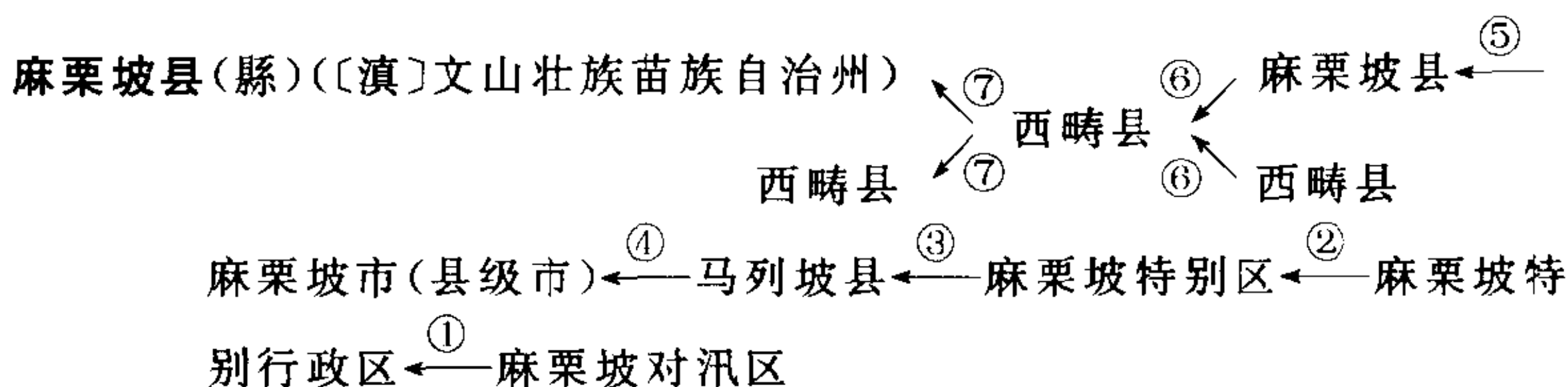
麻城县(县)〔豫〕 见 816 页“新县”。

麻哈州 见 713 页“麻江县”。

麻哈县(县) 见 713 页“麻江县”。

麻栗坡市 见 714 页“麻栗坡县”。

麻栗坡对汛区 见 714 页“麻栗坡县”。



位于东经 104°32′~105°18′、北纬 22°48′~23°33′ 之间。

①1912 年称麻栗坡对汛区;1914 年改为麻栗坡特别行政区。②1949 年 1 月改为麻栗坡特别区。③1949 年 3 月改为马列坡县。④1950 年 4 月改为麻栗坡市(县级市)。⑤1956 年初复称麻栗坡县。⑥1958 年 11 月,麻栗坡县与西畴县合并,仍称西畴县。⑦1961 年 10 月二县分治,恢复麻栗坡县、西畴县建制。

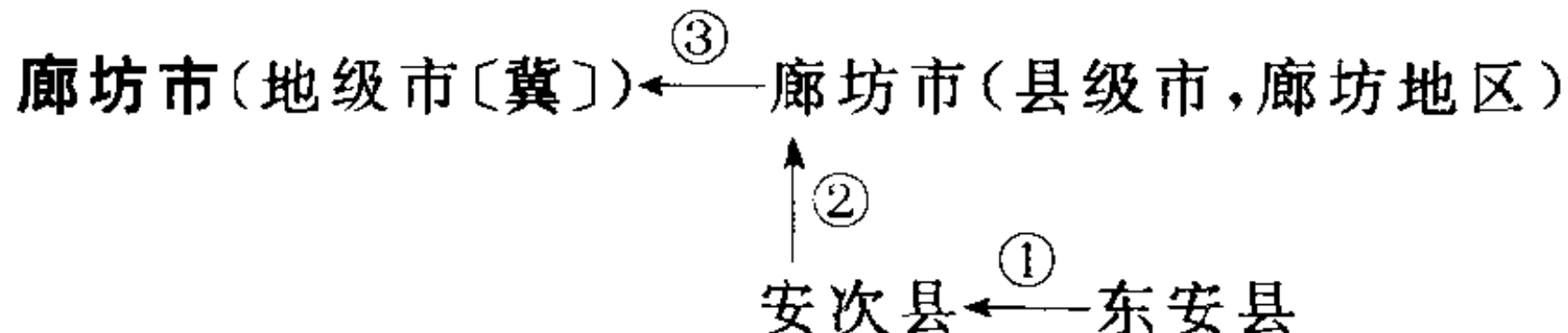
参见 235 页“西畴县”。

麻栗坡特别区(區) 见 714 页“麻栗坡县”。

麻栗坡特别行政区(區) 见 714 页“麻栗坡县”。

麻栗坡对汛区 见 714 页“麻栗坡县”。

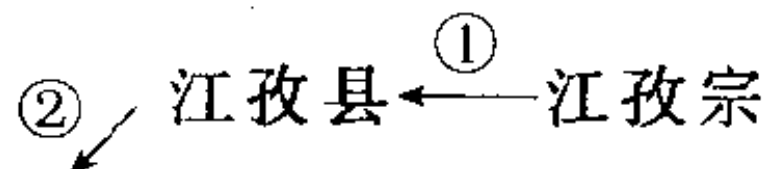
麻阳县 见 359 页“怀化市”、713 页“麻阳苗族自治县”。



位于东经 116.6°、北纬 39.5°。

①1912 年称东安县;因县名与湖南省、广东省、四川省的东安县重名,故于 1914 年更名为安次县。②1981 年析安次县廊坊镇设廊坊市(县级市),由廊坊地区辖。1983 年安次县并入廊坊市,称廊坊市安次区;③1989 年 3 月廊坊市升格为地级市。

下设安次区(1983 年撤销安次县,并入廊坊市,设为廊坊市安次区)。



康马县(〔藏〕日喀则地区)

位于东经 89°06′~90°06′、北纬 28°06′~28°50′ 之间。

“康马”,藏语意为红房子。

①1912 年称江孜宗;1959 年 7 月 30 日成立江孜县。②1960 年析江孜县二个区成立康马县。

1912 年隶属前藏噶厦地方政府管辖。1960 年隶西藏自治区筹备委员

会。1965年9月隶西藏自治区。

康巴宗 见494页“定结县”。

康平县(县)(〔辽〕沈阳市)

位于东经122°45′~123°37′、北纬42°31′~43°02′之间。

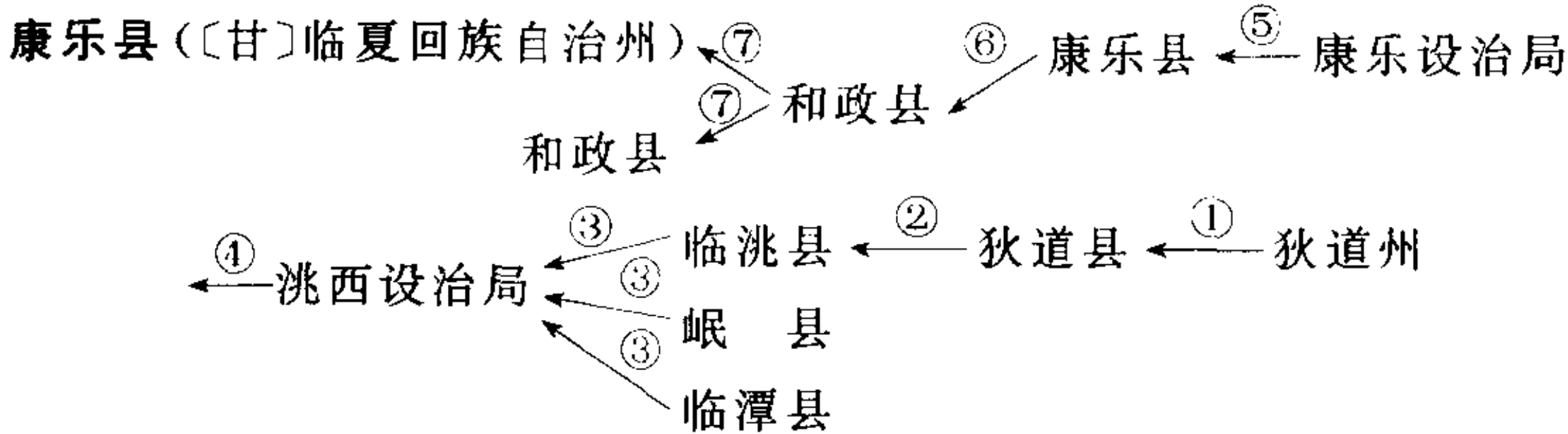
公元1880年(光绪六年)置县。

1912年称康平县,县名沿用至今。

1912年隶奉天省。1929年隶辽宁省。1932年隶伪满奉天省。1945年光复后复隶辽宁省。1947年康平县解放,隶辽北省。1949年隶辽西省。

1954年6月再隶辽宁省。

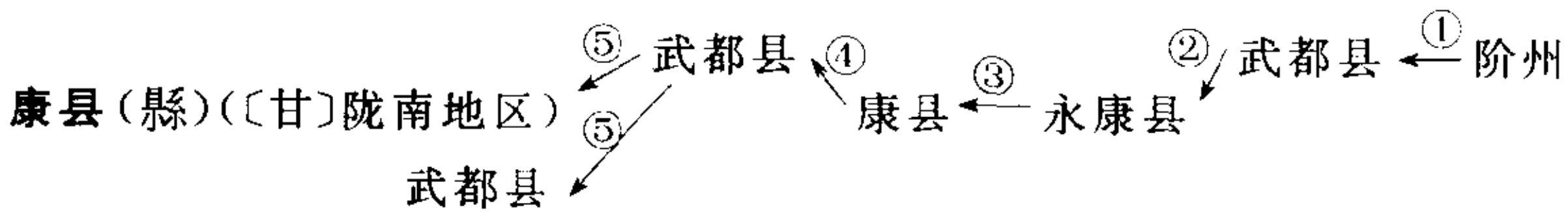
康乐设治局 见715页“康乐县”、831页“福贡县”。



位于东经103°24′~103°49′、北纬34°54′~35°27′之间。

①1912年称狄道州;1913年改为狄道县。②1929年改为临洮县。③1932年析临洮县西乡十三里以及岷县、临潭县两县飞地置洮西设治局。④1933年改称康乐设治局。⑤1940年改置康乐县。⑥1958年12月撤销康乐县,并入和政县。⑦1961年冬二县分治,恢复康乐县、和政县建制。

参见449页“和政县”。



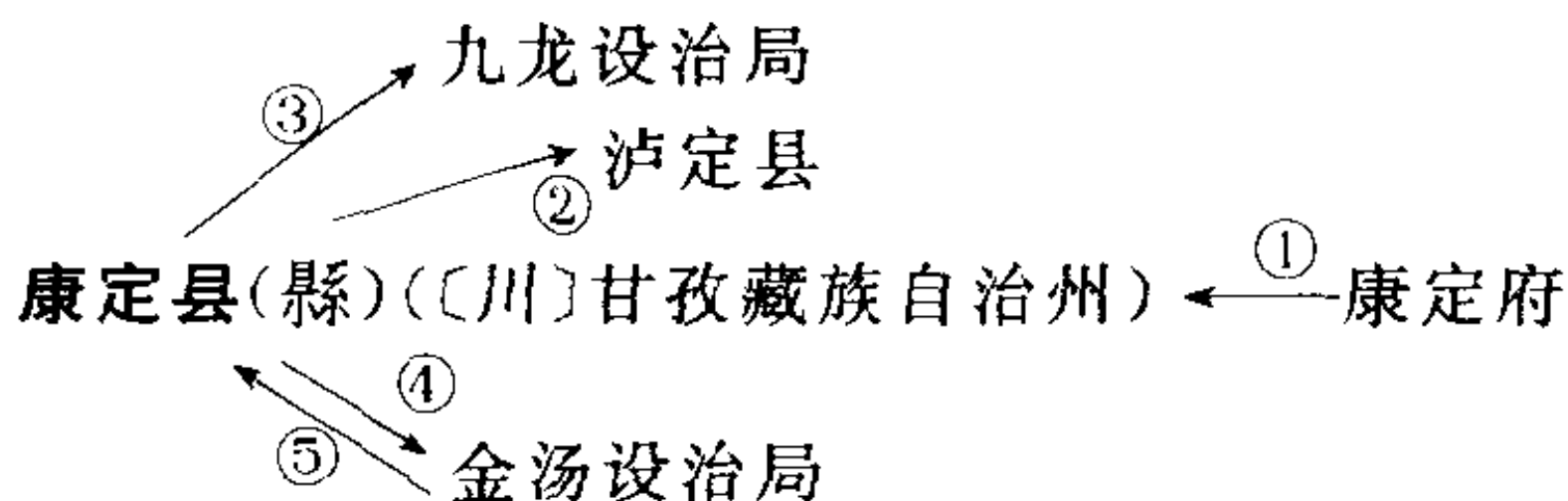
位于东经102°18′~120°50′、北纬32°53′~33°39′之间。

县名取“安宁、康福”之意,由北周康州而得名。

①1912年称阶州;1913年改为武都县。②1929年1月析武都县一部分置永康县。③1929年永康县更名为康县。④1957年4月康县并入武都县。⑤1961年12月15日二县分治,恢复康县、武都县。

参见404页“武都县”。

康杰县 见513页“垣曲县”。



位于东经 $101^{\circ}20' \sim 102^{\circ}28'$ 、北纬 $29^{\circ}39' \sim 30^{\circ}45'$ 之间。

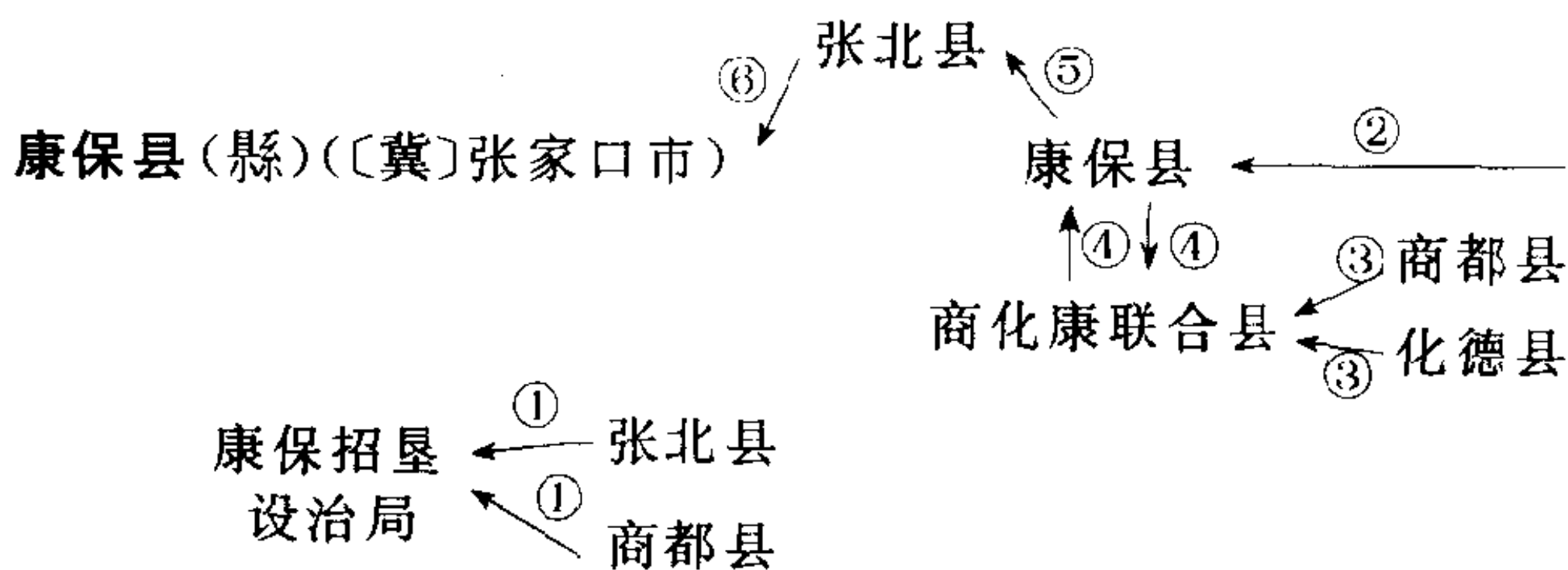
①1912年称康定府；1913年改为康定县。②1913年划出康定县明正土司辖的咱里并于冷边设立泸定县。③1914年划康定县东南部九村设九龙设治局。④1932年划出康定县土鱼通置金汤设治局。⑤1951年撤销金汤设治局，并入康定县。

1912年隶四川省。1939年隶西康省。1955年复隶四川省。

参见3页“九龙县”。

康定府 见3页“九龙县”、716页“康定县”。

康保县(縣)[内蒙古] 见710页“商都县”。



位于东经 $114^{\circ}11' \sim 114^{\circ}56'$ 、北纬 $41^{\circ}25' \sim 42^{\circ}08'$ 之间。

因城南有一淖，蒙古语称康巴诺尔，康保即康巴之谐音。

①1912年称张北县、商都县；1922年析张北县、商都县，置康保招垦设治局。②1925年设治局改建为康保县。③1947年康保县与商都县、化德县合并，建立商化康联合县。④1947年撤销商化康联合县，恢复康保县原建制。⑤1958年康保县并入张北县。⑥1961年析张北县，复置康保县。

1912年隶察哈尔特别区。1928年改隶察哈尔省。1936年隶(伪满)察哈尔盟。1939年隶伪蒙疆联合自治政府。1945年隶冀察区。1945年底改隶察哈尔省。1946年改隶冀热察区。1949年隶察哈尔省。1952年隶河北省。

参见376页“张北县”。

康保招垦设治局 见 716 页“康保县”。

康保招垦设治局 见 716 页“康保县”。

康傑县 见 513 页“垣曲县”。

康樂设治局 见 715 页“康乐县”、831 页“福贡县”。

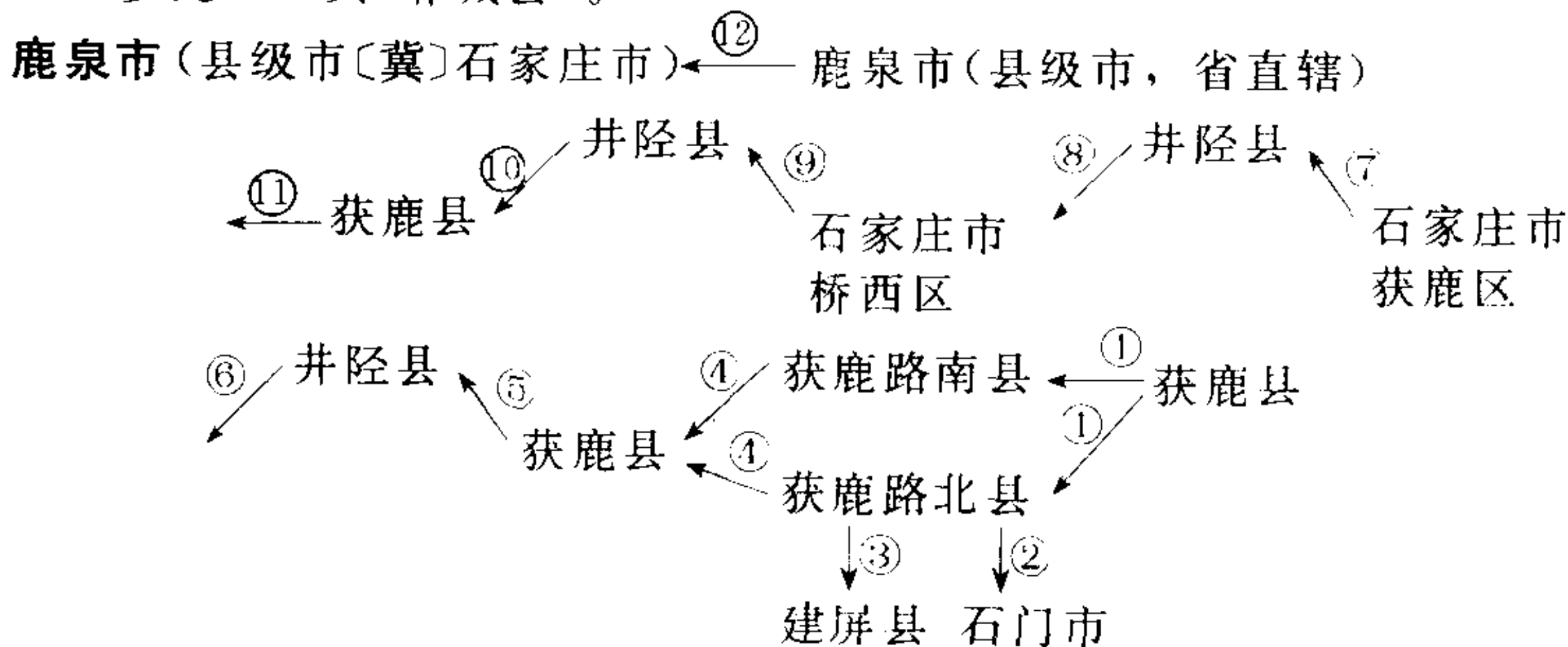
康樂縣 见 449 页“和政县”、715 页“康乐县”。

鹿邑县(縣)(〔豫〕周口地区)

位于东经 115°03'~115°38'、北纬 33°43'~34°05' 之间。

古时境内土地平坦,草茂林密,鹿群出没期间,常鸣叫不已,因此初名为“鸣鹿”,后改称“鹿邑”。

参见 662 页“郸城县”。



位于东经 114°10'~114°31'、北纬 37°53'~38°17' 之间。

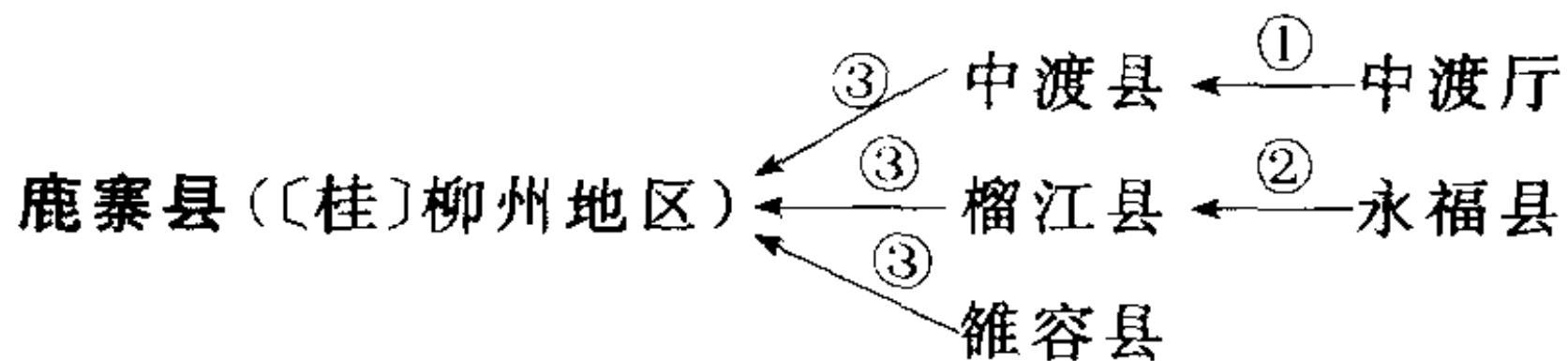
因境内有白鹿泉而得名。

- ①1912 年称获鹿县;1937 年后,以石太铁路为界,分设获鹿路南县、获鹿路北县。
- ②1939 年 10 月析县东石家庄、休门等村置石门市。
- ③1940 年 8 月晋察冀四地委决定建立建屏县,辖包括石家庄在内的路北地区,为纪念周建屏烈士而取名建屏。
- ④1948 年 1 月,获鹿路南县、获鹿、路北县合并,仍称获鹿县。
- ⑤1958 年 11 月撤销获鹿县,并入井陘县。
- ⑥1659 年 1 月获鹿县由井陘县分出,改为石家庄市获鹿区。
- ⑦1960 年石家庄市获鹿区再次并入井陘县。
- ⑧1960 年 6 月又从井陘县分出,并入石家庄市桥西区。
- ⑨1961 年 5 月由石家庄市桥西区划出,复并入井陘县。
- ⑩1962 年恢复获鹿县建制。
- ⑪1994 年 5 月 18 日,经国务院批准,撤销获鹿县,设立鹿泉市(县级市),由省直辖。
- ⑫1995 年鹿泉市(县级市)改为由省直辖,地级市代管。

民国初年隶直隶省。1928 年隶河北省。1937 年获鹿路南县隶晋察冀边区,获鹿路北县隶冀晋鲁豫边区。1949 年复隶河北省。

鹿毫太县(縣) 见 662 页“邟城县”。

鹿淮太县(縣) 见 662 页“邟城县”。



位于东经 $109^{\circ}28'$ ~ $110^{\circ}12'$ 、北纬 $24^{\circ}14'$ ~ $24^{\circ}50'$ 之间。

因境内有鹿寨山,以山名作县名。

①1912 年改中渡厅为中渡县。②1912 年称永福县;1924 年析永福县的鹿寨、黄冕、寨沙三区置榴江县。③1912 年称雒容县;1952 年撤销中渡、榴江、雒容三县,合置鹿寨县。

1912 年隶广西省。1958 年 3 月 5 日后隶广西僮族自治区。1965 年 10 月 12 日广西僮族自治区更名为广西壮族自治区。

参见 464 页“金秀瑶族自治县”。

阆乡县 见 381 页“灵宝市”。



位于东经 $114^{\circ}57'$ ~ $115^{\circ}23'$ 、北纬 $35^{\circ}45'$ ~ $36^{\circ}05'$ 之间。

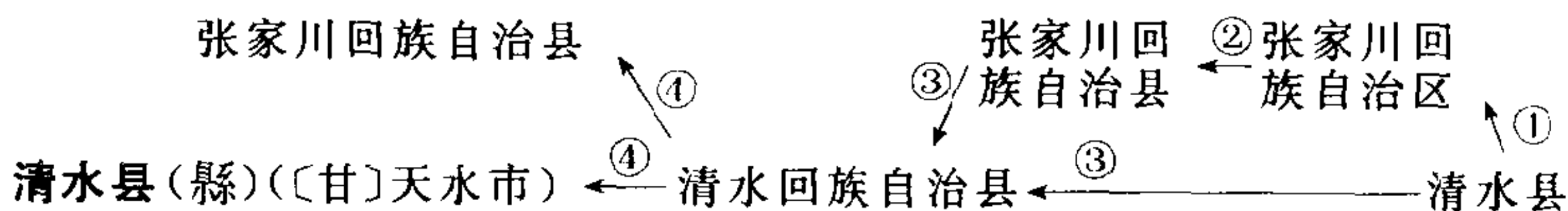
清丰古时称顿丘。公元 772 年(唐大历七年),魏博节度使田承嗣表奏朝廷,析顿丘和昌乐 4 乡设县,因境内有隋代孝子张清丰门阙,故称清丰县。

①1912 年称清丰县;抗日战争时期,县东为清丰县,县西为卫河县。②1949 年 8 月撤冀鲁豫边区,卫河县并入清丰县。

1912 年隶直隶省。1928 年隶河北省。抗日战争时期隶冀鲁豫边区。1949 年 8 月隶平原省。1952 年 12 月隶河南省。

参见 521 页“南乐县”。

清水回族自治县(縣) 见 378 页“张家川回族自治县”、718 页“清水县”。



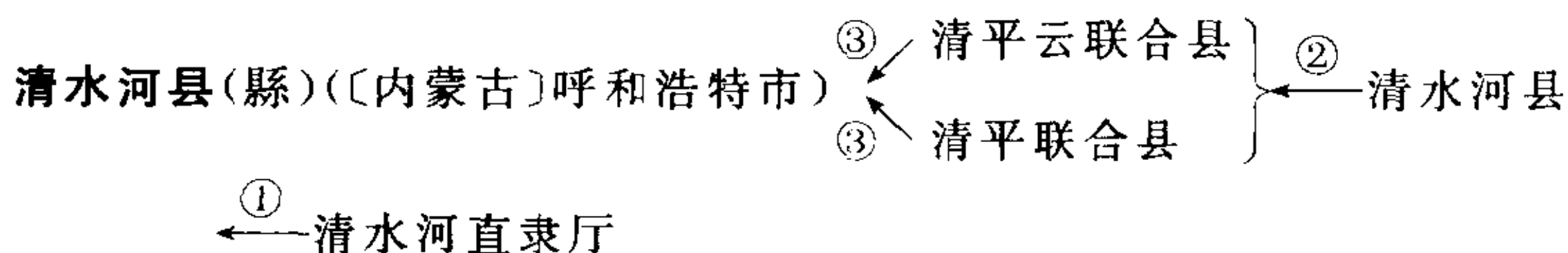
位于东经 $105^{\circ}45'$ ~ $106^{\circ}30'$ 、北纬 $34^{\circ}32'$ ~ $34^{\circ}58'$ 之间。

以上陇“清泉四注”而得名。

①1912 年称清水县;1953 年 7 月 1 日划清水县北部置张家川回族自治县(县级)。②1955 年 12 月,张家川回族自治县改称张家川回族自治

县。③1958年12月清水县,张家川回族自治县合并成立清水回族自治县。④1961年12月两县分治,恢复清水县,成立张家川回族自治县。

参见378页“张家川回族自治县”。



位于东经111°21'~112°07'、北纬39°35'~40°12'之间。

因境内有清水河而得名。

①1912年称清水河直隶厅;1912年改为清水河县。②1937年后先后置清平云联合县、清平联合县。③1945年恢复清水河县。

民国初年隶绥远特别区。1928年隶绥远省。1937年后隶伪蒙疆联合自治政府。1945年隶绥远省。1954年隶内蒙古自治区。

清水河直隶厅(廳)见719页“清水河县”。

清平云联合县见719页“清水河县”。

清平县(縣)见434页“凯里市”。

清平雲联合县见719页“清水河县”。

清平联合县见719页“清水河县”。

清平联合县见719页“清水河县”。

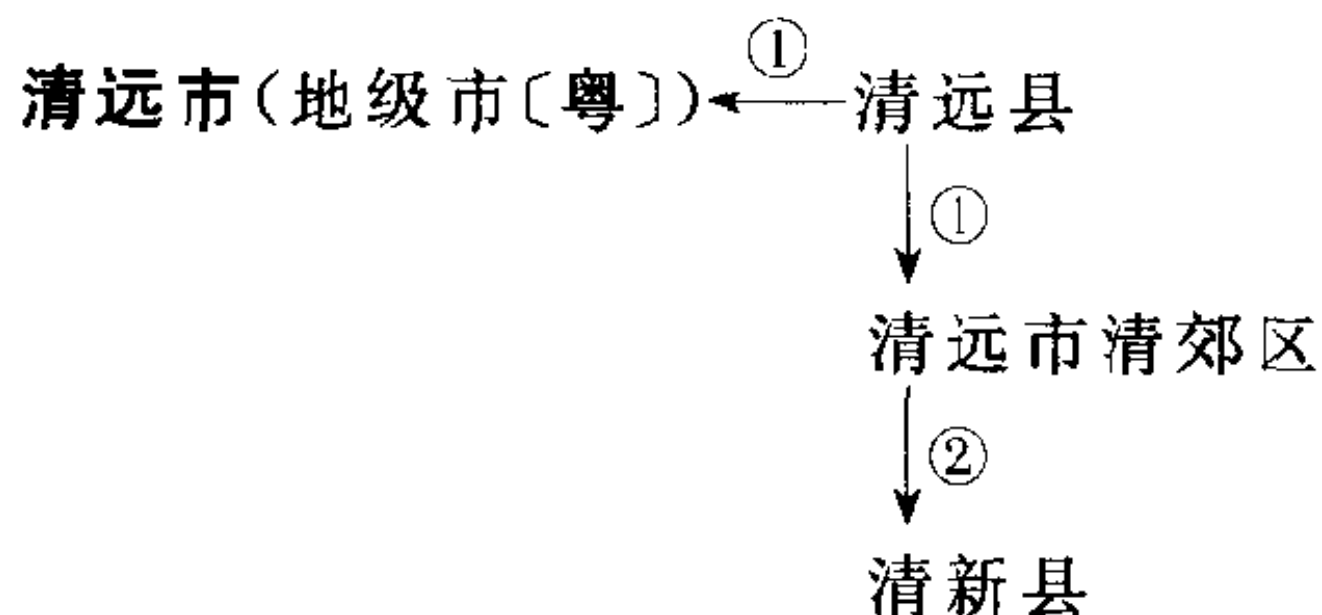
清宁县见190页“宁化县”、721页“清流县”。

清江厅(廳)见570页“剑河县”。

清江市见725页“淮阴市”、726页“淮阴县”。

清江县(縣)[冀]见527页“南宫市”、536页“威县”、720页“清河县”。

清江县(縣)[赣]见858页“樟树市”。



位于东经113.0°、北纬23.7°。

①1912年称清远县;1988年撤销清远县,设立清远市(地级市)与清远市清郊区;实行市辖县体制,英德市、佛冈县、阳山县、连山壮族瑶族

自治县、连南瑶族自治县划归清远市辖。②1992年5月18日,经国务院批准,撤销清远市清郊区,设立清新县,划归清远市辖。

下设清城区。

参见 722 页“清新县”。

清远县 见 352 页“佛冈县”、719 页“清远市”、722 页“清新县”。

清苑市 见 562 页“保定市”。

清苑县(縣)(〔冀〕保定市) ←^⑦ 清苑县 ←^⑤ 清苑区(保定市) ←^④ 保定市 ←^③ 唐县

↓^⑥

满城县

清苑县 ←^② 保定府 ←^① 清苑县

位于东经 115°13′~115°45′、北纬 38°33′~38°55′之间。

①1912年称清苑县;1912年裁县留府(保定府)。②1913年废保定府,复置清苑县。③1958年10月撤销清苑县,并入保定市和唐县。④1958年12月24日清苑区(保定市)成立。⑤1960年3月恢复清苑县,以保定市原清苑区、满城区、完县区三区合置。⑥1961年7月9日析清苑县,恢复满城县。⑦1961年7月恢复清苑县原建制。

民国初年隶直隶省。1928年6月隶河北省。1938年隶冀中区。1949年8月复隶河北省。

参见 296 页“安新县”、562 页“保定市”、567 页“顺平县”、646 页“唐县”、825 页“满城县”。

清河县(縣)(〔苏〕) 见 725 页“淮阴市”、726 页“淮阴县”。

清江县

↙^③ ↘^①

清河县(縣)(〔冀〕邢台市) ←^⑤ 南宫县 ←^④ 清河县

↙^③ ↘^②

宏毅县

位于东经 115°30′~115°50′、北纬 36°55′~37°10′之间。

①1912年称清河县;1940年析清河县西部置清江县。②1942年析清河县南部置宏毅县。③1945年清江县、宏毅县二县复归清河县。④1958年12月清河县并入南宫县。⑤1961年7月9日析南宫县原清河县地域复置清河县。

1912年隶直隶省。1928年6月隶河北省。1937年隶冀南行署。1949年8月复隶河北省。

参见 527 页“南宮市”、539 页“临西县”。

清泉县(縣) 见 893 页“衡阳市”、893 页“衡阳县”、894 页“衡南县”。

清原县 见 721 页“清原满族自治县”。

清原满族自治县(〔辽〕抚顺市) ←^④ 清原县 ←^③ 清(原)海(龙)柳(河)联合县
 ←^② 清原县 ←^① 清源县

位于东经 124°20′~125°28′、北纬 41°47′~42°28′ 之间。

①1925 年置清原县;1928 年 4 月,因与山西省清源县重名,改清源县为清原县。②1947 年 1 月 20 日组成清(原)海(龙)柳(河)联合县政府。

③1947 年 6 月 1 日撤销清(原)海(龙)柳(河)联合县政府,恢复清原县原建置。④1989 年 6 月 29 日改清原县为清原满族自治县。

1925 年隶奉天省。1929 年隶辽宁省。1932 年隶伪满奉天省。1945 年光复后复隶辽宁省。1949 年 5 月隶辽东省。1954 年 3 月再隶辽宁省。

清原縣 见 721 页“清原满族自治县”。

清徐县(縣)(〔晋〕太原市) ←^③ 清源县 ←^② 清源乡 ←^① 清源县
 ↙^③ (徐沟县辖)
 徐沟县

位于东经 112°09′~112°38′、北纬 37°27′~37°47′ 之间。

①1912 年称清源县;1915 年降为乡(清源乡),归徐沟县辖。②1917 年复称清源县。③1952 年,撤销清源县、徐沟县,两县合并,各取首字称清徐县。

1912 年隶山西省。1939 年后隶晋绥边区。1949 年复隶山西省。

参见 71 页“太原市”。

清流县(縣)(〔闽〕三明市) ↘^② 清宁县 ↘^① 清流县
 ↘^② 宁化县 ↘^① 宁化县

位于东经 116°38′~117°10′、北纬 25°48′~26°21′ 之间。

公元 1098 年(北宋元符元年)划宁化六团里、长汀三团里置县,由于龙津河环县城绕流,清碧澄澈,故称清流县。

①1912 年称清流县;1959 年与宁化县合并,称清宁县。②1961 年 6 月,清流县、宁化县分治。

参见 190 页“宁化县”。

↘^② 绥德县 ↘^①
 清涧县(〔陕〕榆林地区) 清涧县

位于东经 109°55′~110°39′、北纬 36°58′~37°25′ 之间。

公元 1371 年(明洪武四年)因绕城涧水清澈见底,故改“青涧”为“清涧”。

①1912 年称清涧县;1958 年底清涧县并入绥德县。②1961 年恢复清涧县建制。

隶陕西省(1940 年曾隶陕甘宁边区)。

参见 43 页“子洲县”、678 页“绥德县”。

清(原)海(龙)柳(河)联合县 见 721 页“清原满族自治县”。

清(原)海(龍)柳(河)聯合縣 见 721 页“清原满族自治县”。

清甯縣 见 721 页“清流县”。

清遠縣 见 352 页“佛冈县”、719 页“清远市”。

清新县(〔粤〕清远市) ←^② 清远市清郊区 ←^① 清远县
 ↓^①
 清远市

位于东经 113.0°、北纬 23.7°。

①1912 年称清远县;1988 年撤销清远县,设立清远市(地级市)与清远市清郊区。②1992 年 5 月 18 日,经国务院批准,撤销清远市清郊区,设立清新县。

参见 719 页“清远市”。

清源县〔辽〕 见 721 页“清原满族自治县”。

清源县(縣)〔晋〕 见 721 页“清徐县”。

清源縣〔辽〕 见 721 页“清原满族自治县”。

清溪县(縣)〔川〕 见 187 页“汉源县”。

清镇市(县级市〔黔〕贵阳市) ← 清镇县

位于东经 106°07′~106°33′、北纬 26°21′~26°59′ 之间。

因清朝时原由威清、镇西二卫合并,故各取一字称清镇。

①1912 年称清镇县;1992 年 11 月 6 日,经国务院批准,撤销清镇县,设立清镇市(县级)。

清镇县 见 722 页“清镇市”。

清澗縣 见 43 页“子洲县”、678 页“绥德县”、721 页“清涧县”。

清豐縣 见 521 页“南乐县”。

清豐縣 见 718 页“清丰县”。

清鎮縣 见 722 页“清镇市”。

淇县(縣)(〔豫〕鹤壁市)←^②汤阴县←^①淇县

位于东经 113°59′~114°17′、北纬 35°30′~35°48′ 之间。

因临淇水而得名。明初,改淇州和临淇县为淇县。

①1912 年称淇县;1954 年 8 月,淇县并入汤阴县。②1962 年 8 月,恢复淇县。

浙川厅(廳) 见 723 页“浙川县”。

浙川县(縣)(〔豫〕南阳市)←—浙川厅

位于东经 110°58′~111°53′、北纬 32°55′~33°23′ 之间。

因浙川纵贯境内而得名。

1912 年称浙川(直隶)厅;1913 年撤厅为县。

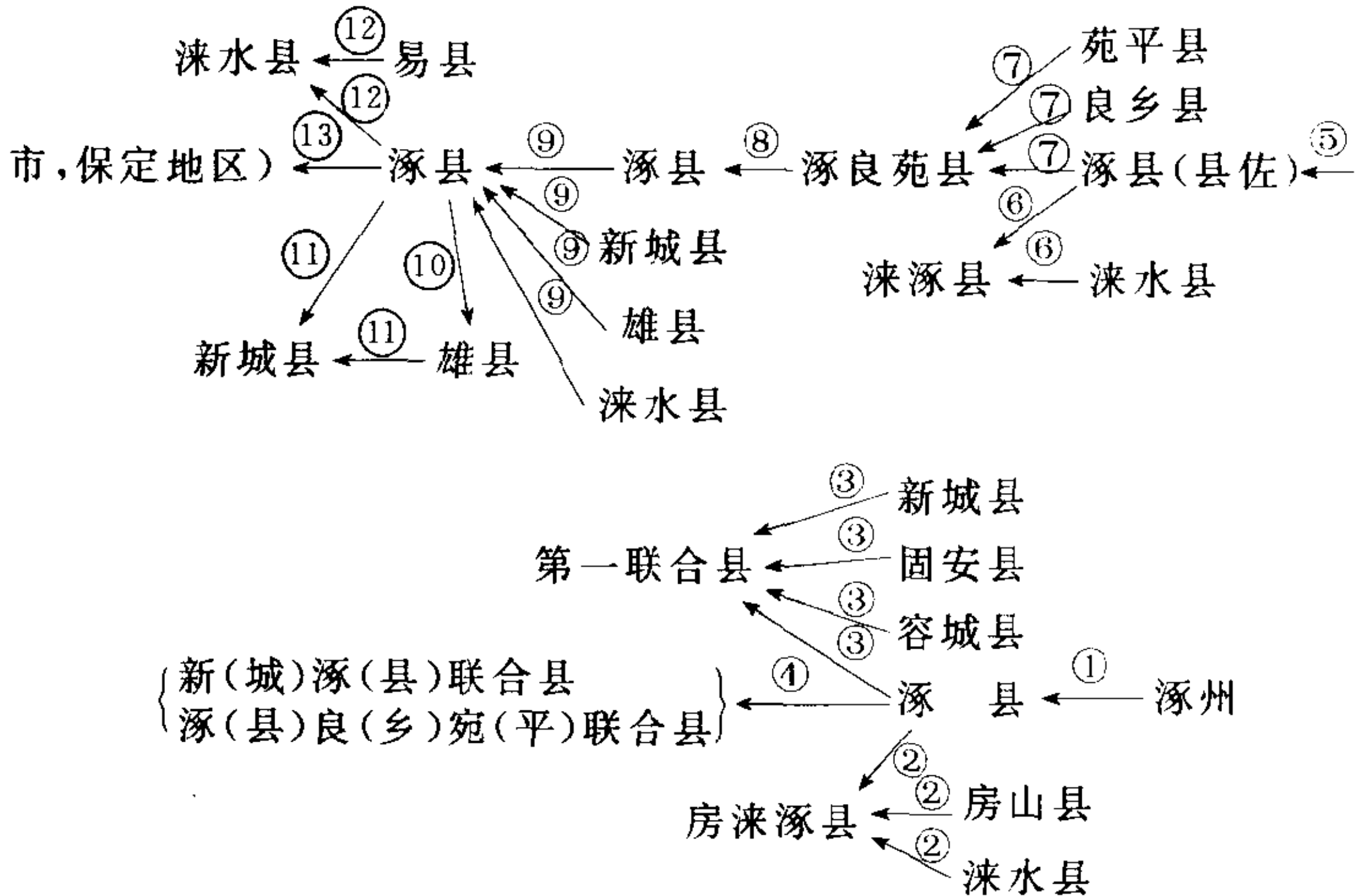
涑水縣 见 440 页“易县”、492 页“定兴县”、634 页“徐水县”、652 页“涑水县”、723 页“涿州市”。

涑涿縣 见 652 页“涑水县”、723 页“涿州市”。

涑源縣 见 652 页“涑源县”。

涿州 见 723 页“涿州市”。

涿州市(县级市〔冀〕保定市)←^⑮涿州市(县级市,省直辖)←^⑭涿州市(县级



位于东经 115°~116°15′、北纬 39°21′~39°36′ 之间。

战国时为燕的城邑,秦置涿县;汉为涿郡,唐置涿州。清乾隆曾誉此地为“天下第一州”。

- ①1912年称涿州;1913年改为涿县。②1938年,涿县西部地区与房山县、涞水县接壤区组成房涞涿县(1945年10月撤销)。③1941年12月,涿县路东地区与新城县、固安县、容城县3县接壤区组成第一联合县(1945年10月撤销)。④1945年10月涿县分别与邻县组成新(城)涿(县)联合县、涿(县)良(乡)宛(平)联合县(1946年7月二联合县撤销)。⑤1946年7月因涿县区域较小,改为县佐。⑥1947年6月,西部边沿地区与涞水县组成涞涿县。⑦1948年2月,涿县与良乡、宛平2县接壤区组成涿良苑县。⑧1948年11月恢复涿县原建制。⑨1958年12月20日,将新城县、雄县两县及涞水县部分地区并入涿县。⑩1961年7月9日析涿县,复置雄县。⑪1962年3月27日析涿县和雄县,复置新城县。⑫1962年3月27日析涿县和易县,复置涞水县;涿县再次恢复原建制。⑬1986年10月撤销涿县,设立涿州市(县级市),归保定地区辖。⑭1994年涿州市(县级市)改为由省直辖。⑮1995年涿州市(县级市)改为由省直辖,地级市代管。

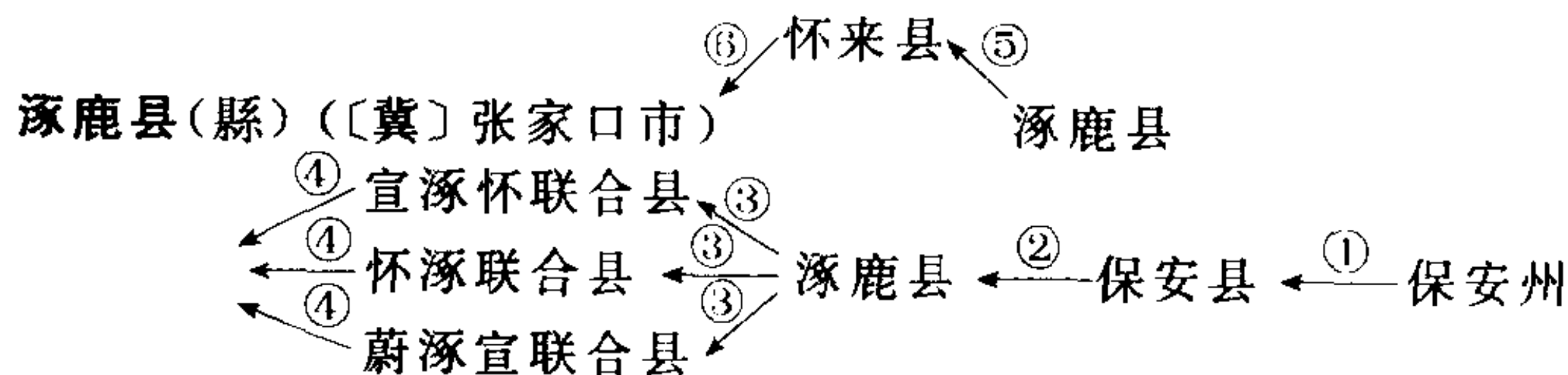
1912年隶直隶省。1914年隶京兆地方。1928年隶河北省。1938年隶晋察冀边区。1946年7月隶察哈尔省。1949年8月复隶河北省。

涿县(縣)见643页“高碑店市”、665页“容城县”、652页“涞水县”、723页“涿州市”、754页“雄县”。

涿良苑县(縣)见723页“涿州市”。

涿(县)良(乡)宛(平)联合县 见723页“涿州市”。

涿(縣)良(鄉)宛(平)联合縣 见723页“涿州市”。



位于东经 $114^{\circ}55'$ ~ $115^{\circ}31'$ 、北纬 $39^{\circ}40'$ ~ $40^{\circ}39'$ 之间。

- ①1912年称保安州;1913年改为保安县。②1916年改为涿鹿县。③1938~1945年,曾先后建立宣涿怀联合县、怀涿联合县、蔚涿宣联合县。④1945年恢复涿鹿县建制。⑤1958年撤销涿鹿县,并入怀来县。⑥1961年析怀来县,复置涿鹿县。

1912年隶直隶省。1928年隶察哈尔省。1937年隶伪察南自治政府。1939年9月隶伪蒙疆联合自治政府。1945年隶察哈尔省。1952年划归河北省。

澠池县(〔豫〕三门峡市)

位于东经 111°33'~112°01'、北纬 34°36'~35°05' 之间。

《水经注》载：“洛水之北有熊耳山，山际有池，世谓之澠池矣。”县名以古水池之名命名。

隶河南省(1945年后曾先后隶太岳、豫西苏区)。

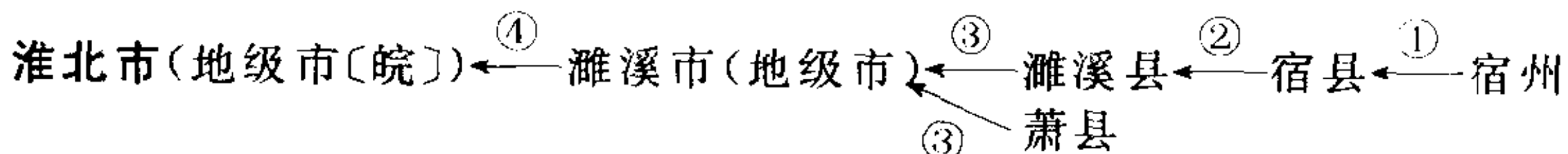
参见 34 页“义马市”。

馮毫縣 见 654 页“涡阳县”。

馮陽縣 见 350 页“利辛县”、654 页“涡阳县”、801 页“蒙城县”。

淮上行政公署 见 361 页“怀远县”。

淮太西县(縣) 见 725 页“淮阳县”。

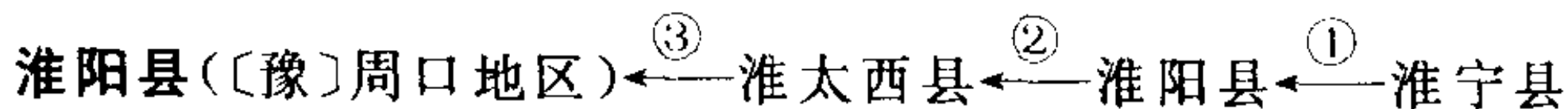


位于东经 116.7°、北纬 33.9°。

①1912年改宿州为宿县。②1950年7月1日，析宿县西境置濉溪县。③1961年以萧县和濉溪县部分地区设立濉溪市(地级市)。④1971年濉溪市改名为淮北市(地级市)。

下设杜集区、相山区和烈山区。

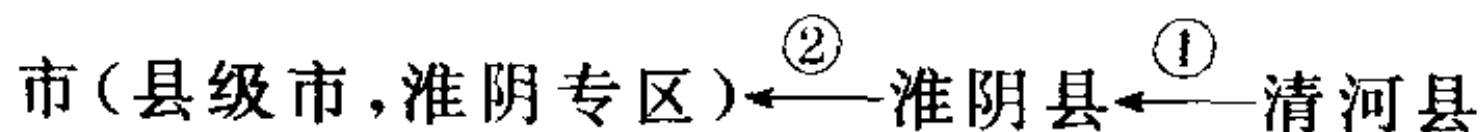
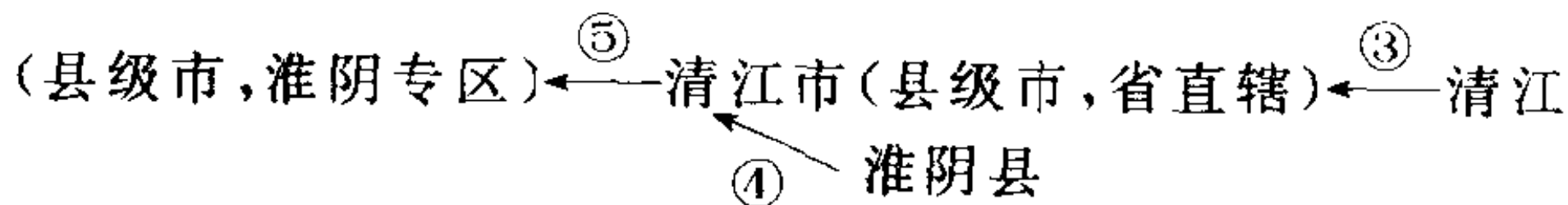
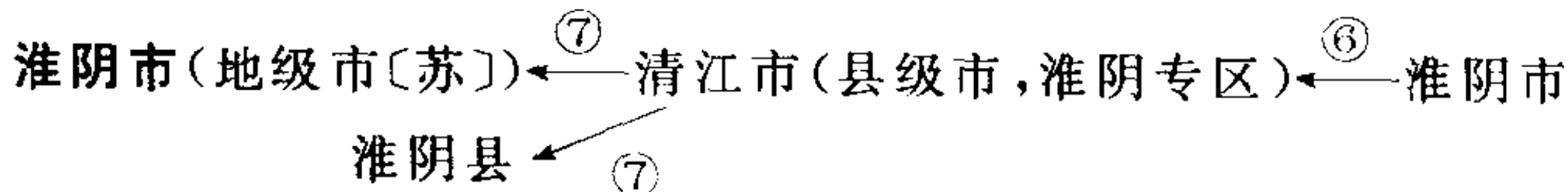
淮宁县 见 725 页“淮阳县”。



位于东经 114°38'~115°04'、北纬 33°27'~33°57' 之间。

①1912年称淮宁县；1913年改淮宁县为淮阳县。②1943年建淮太西县(抗日民主政府)。③1946年建淮阳县。

参见 662 页“郸城县”。



位于东经 119.0°、北纬 33.6°。

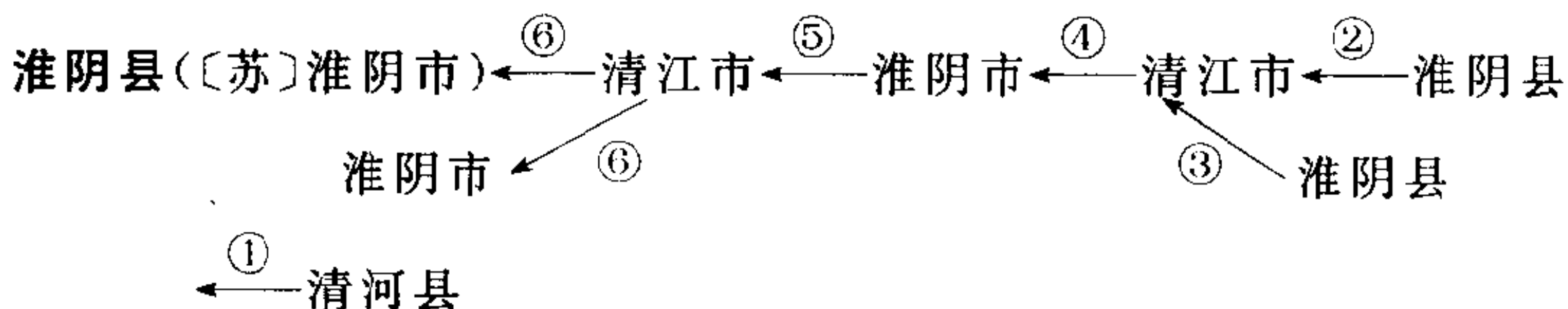
简称“淮”，旧称“清江浦”。

①1912年改清河县为淮阴县。②1951年析淮阴县城区置清江市(县级市),属淮阴专区。③1954年清江市,改为由省直辖。④1958年8月撤销淮阴县,并入清江市。⑤1958年8月清江市更名为淮南市(县级市),属淮阴专区辖。⑥1964年10月淮南市复改名为清江市(县级市)。⑦1983年淮南市升格为地级市,并恢复淮阴县。

下设清河区和清浦区。

1912年隶江苏省。1949年隶苏北行署区。1952年复隶江苏省。

参见 726 页“淮阴县”。



位于东经 118°56′~119°09′、北纬 33°23′~33°56′之间。

①1912年改清河县为淮阴县。②1951年析淮阴县城区置清江市,乡村仍是淮阴县。③1958年8月撤销淮阴县,并入清江市。④1958年8月清江市更名为淮南市。⑤1964年10月复名清江市。⑥1983年清江市更名为淮南市(地级市),并恢复淮阴县。

1912年隶江苏省。1949年隶苏北行署区。1952年复隶江苏省。

参见 575 页“洪泽县”、725 页“淮南市”。

淮南市(县级市〔苏〕淮阴市) ← ② 淮安县 ← ① 山阳县

位于东经 118°59′~119°37′、北纬 33°16′~33°45′之间。

①1912年称山阳县;1914年改为淮安县。②1988年2月撤县设市。

民国初年隶江苏省。1949年隶苏北行署。1954年复隶江苏省。

淮安县(县)〔苏〕见 575 页“洪泽县”、726 页“淮南市”。

淮安县(县)〔鲁〕见 289 页“安丘市”。

淮泗县(县)见 481 页“泗阳县”。

淮宝县 见 575 页“洪泽县”。

淮南市(地级市〔皖〕) ← ② 淮南市(县级市) ← ① 淮南矿区

位于东经 116.9°、北纬 32.6°。

①1949年设淮南矿区;1951年改设淮南市(县级市),为皖北行署区直

辖市。②1952年淮南市(地级市)改为省辖市。

下设八公山区、大通区、田家庵区、谢家集区和潘集区。

1949年隶皖北行署区。1952年隶安徽省。

淮南矿区 见 726 页“淮南市”。

淮南礦區 见 726 页“淮南市”。

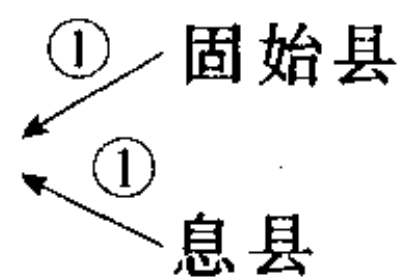
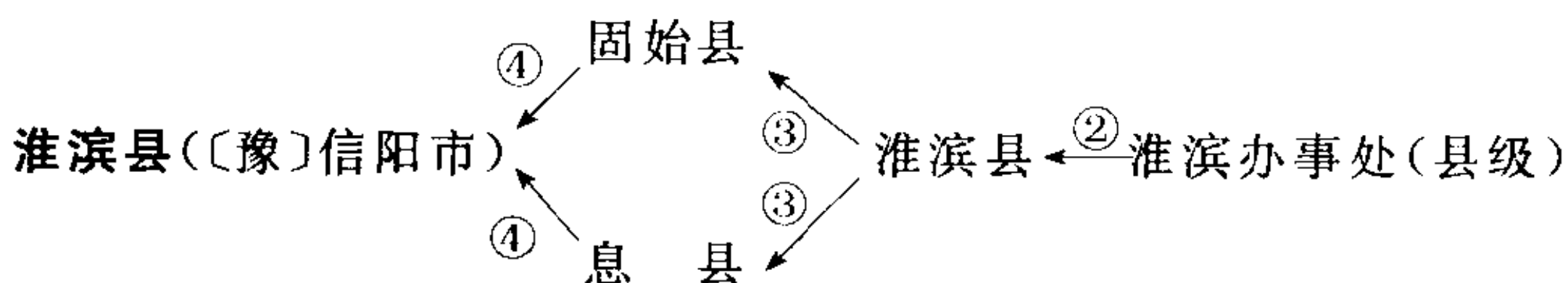
淮陰市 见 725 页“淮阴市”、726 页“淮阴县”。

淮陰縣 见 575 页“洪泽县”、725 页“淮阴市”、726 页“淮阴县”。

淮陽縣 见 662 页“郸城县”、725 页“淮阳县”。

淮甯縣 见 725 页“淮阳县”。

淮滨办事处(县级) 见 727 页“淮滨县”。



位于东经 115°11'~115°35'、北纬 32°15'~32°38' 之间。

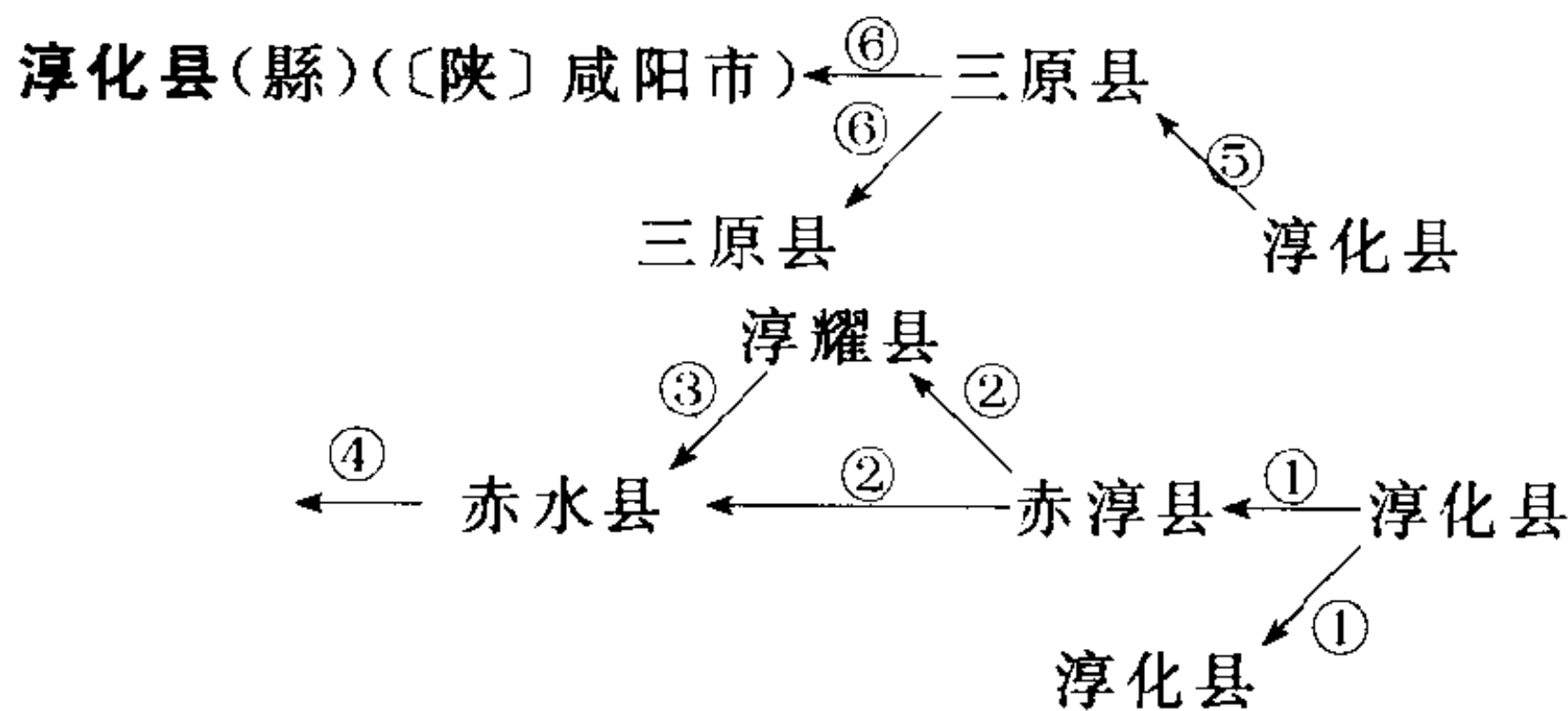
因县城位于淮河之滨而得名。

①1951年7月2日,析固始县、息县一部分置淮滨办事处(县级)。②1952年8月1日,撤销淮滨办事处,成立淮滨县。③1960年8月15日,撤销淮滨县,辖地归还固始县、息县。④1962年10月20日,恢复淮滨县,恢复原行政区域。

淮濱縣〔豫〕 见 727 页“淮滨县”。

淮濱辦事處 见 727 页“淮滨县”。

淮寶縣〔苏〕 见 575 页“洪泽县”。



位于东经 $108^{\circ}18' \sim 108^{\circ}50'$ 、北纬 $34^{\circ}43' \sim 35^{\circ}03'$ 之间。

公元 993 年(北宋淳化四年),以年号为名,分云阳县北部在金龟乡梨园镇设立淳化县。

①1912 年称淳化县;1935 年 2 月析县北地区成立赤淳县,赤淳县、淳化县并存。②1935 年 10~11 月,赤淳县东区改置淳耀县;西区改置赤水县。③1943 年淳耀县将所属原淳化县的北部地区统交赤水县管辖。④1949 年 3 月撤销赤水县,并入淳化县。⑤1958 年 12 月淳化县并入三原县。⑥1961 年 9 月二县分治,恢复淳化县、三原县。

隶陕西省(1949 年 3 月至 1949 年 10 月曾隶陕甘宁边区)。

参见 486 页“泾阳县”。

遂安县

淳安县(縣)(〔浙〕杭州市)

位于东经 $118^{\circ}20' \sim 119^{\circ}26'$ 、北纬 $29^{\circ}11' \sim 30^{\circ}02'$ 之间。

1912 年称淳安县、遂安县;1958 年新安江水库建成,水库蓄水后淹没两县县城及大量村庄、农田,经国务院批准,撤销遂安县,并入淳安县。

淳耀县(縣)见 727 页“淳化县”。

涪州 见 405 页“武隆县”、728 页“涪陵区〔渝〕”。

涪陵区(〔渝〕)←^④涪陵市(地级市)←^③涪陵市(县级市)

←^②涪陵县 ←^①涪州

位于东经 107.3° 、北纬 29.7° 。

特产榨菜,故有“榨菜之乡”之美称。

①1912 年称涪州;1913 年改为涪陵县。②1983 年改设涪陵市(县级市)。③1995 年 11 月 5 日,经国务院批准,撤销涪陵地区、涪陵市,设立地级涪陵市;涪陵市新设枳城区、李渡区。④1997 年 12 月 20 日经中办、国办批复,撤销涪陵市,设立重庆市涪陵区。

1912 年隶四川省。1950 年隶川东行署区。1952 年复隶四川省。1997 年 12 月改隶重庆市(直辖市)。

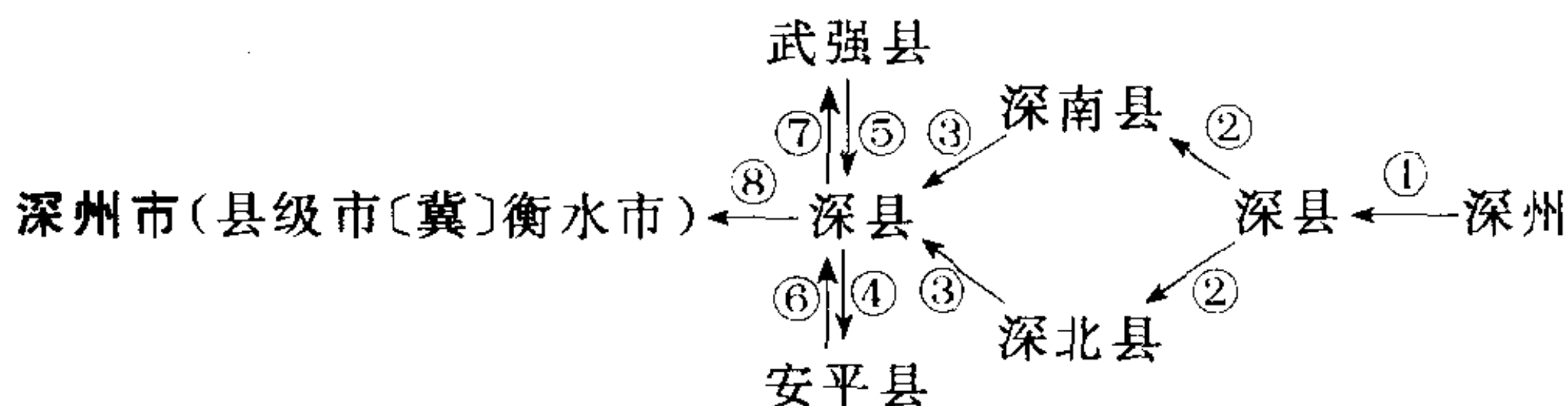
涪陵市 见 728 页“涪陵区”。1995 年 11 月 5 日至 1997 年 12 月 20 日,涪陵市曾下设枳城区和李渡区。

涪陵县(縣)见 405 页“武隆县”、728 页“涪陵区〔渝〕”。

深水埗区(區)〔港〕见 561 页“香港特别行政区”。

深北县(縣) 见 729 页“深州市”。

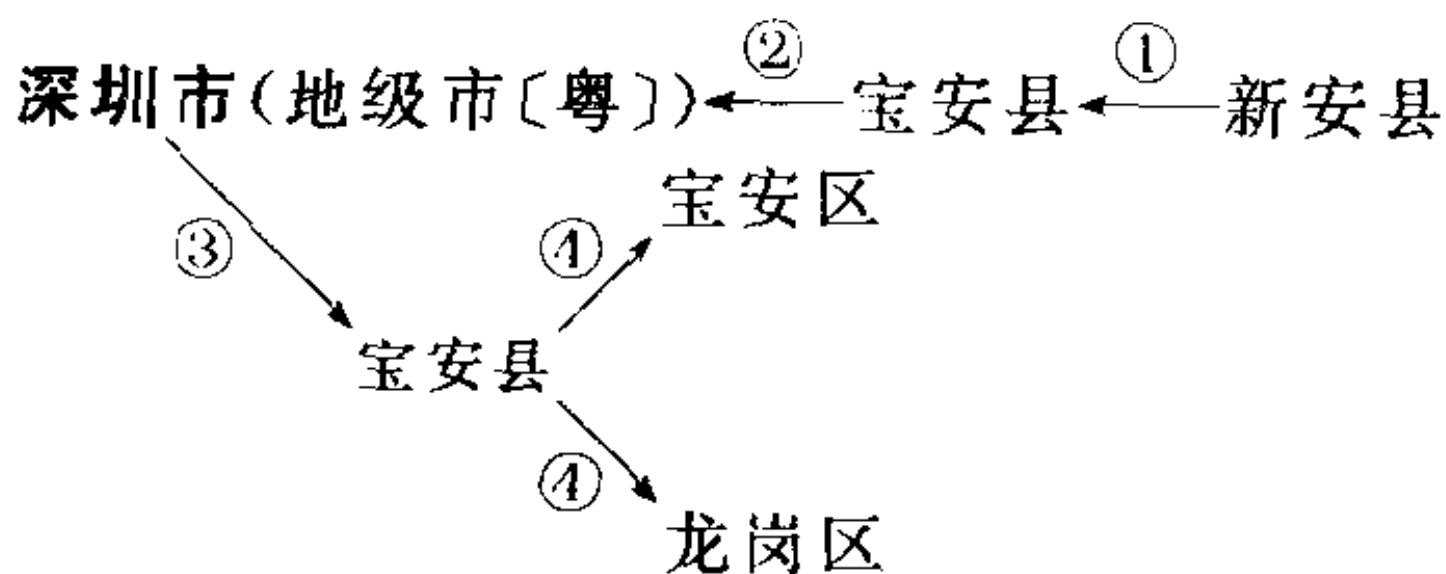
深州 见 729 页“深州市”。



位于东经 115°21'~115°50'、北纬 37°42'~38°11' 之间。

①1912 年称深州;1913 年改为深县。②1940 年以沧石公路为界,分深南县、深北县。③1945 年 8 月深南、深北二县合并,恢复深县建制。④1958 年安平县并入深县。⑤1960 年武强县并入深县。⑥1961 年 1 月 1 日析深县,恢复安平县。⑦1962 年 3 月析深县,恢复武强县。⑧1994 年 7 月 4 日,经国务院批准,撤销深县,设立深州市(县级市),由衡水地区辖。

1912 年隶直隶省。1928 年 6 月隶河北省。1938 年隶晋察冀边区。1949 年复隶河北省。

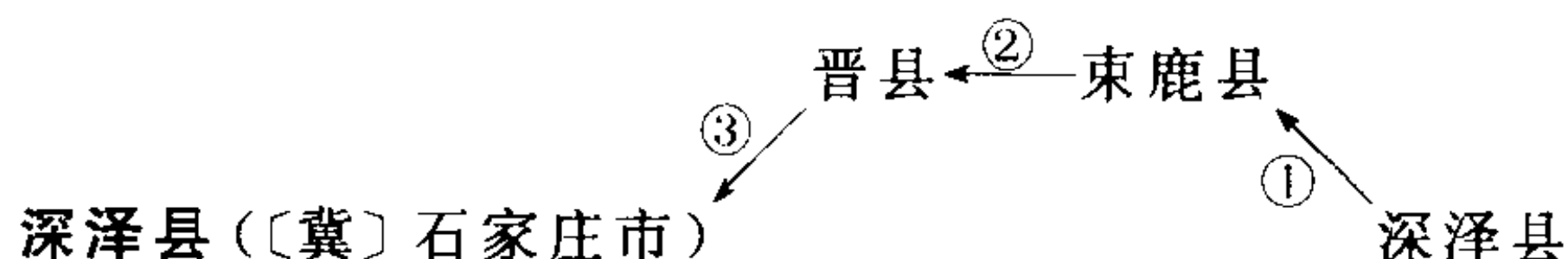


位于东经 114.1°、北纬 22.5°。

①1912 年称新安县;因县名与河南省新安县同名,故于 1913 年改名为宝安县。②1979 年撤销宝安县,设立深圳市(地级市)。③1982 年恢复宝安县建制,归深圳市管。④1992 年 11 月 11 日,经国务院批准,撤销宝安县。

下设龙岗区、宝安区(此二区于 1992 年 11 月 11 日,经国务院批准,撤销宝安县而设立)、罗湖区(1990 年 1 月 4 日,经国务院批准设立)、南山区(1990 年 1 月 4 日,经国务院批准设立)、盐田区(1997 年 10 月 21 日经国务院批准设立)和福田区(1990 年 1 月 4 日,经国务院批准设立)。

深县 见 289 页“安平县”、571 页“饶阳县”、729 页“深州市”。



位于东经 $115^{\circ}06' \sim 115^{\circ}21'$ 、北纬 $38^{\circ}08' \sim 38^{\circ}17'$ 之间。

①1912年称深泽县；1958年12月20日，深泽县并入束鹿县。②1961年7月，深泽县又从束鹿县析出并入晋县。③1962年3月恢复深泽县建制。

民国初年隶直隶省。1928年6月隶河北省。1938~1948年隶晋察冀边区。1949年复隶河北省。

深南县(县) 见729页“深州市”。

深泽县 见730页“深泽县”。

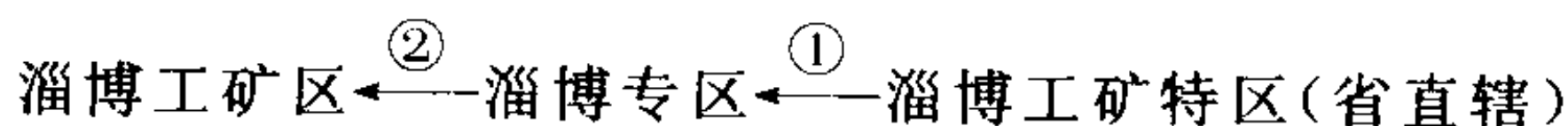
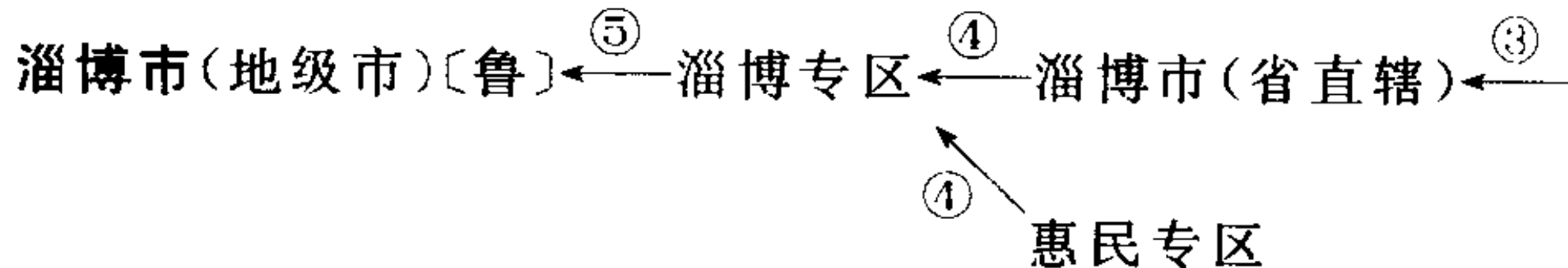
淄博工矿区 见730页“淄博市”。

淄博工矿特区 见730页“淄博市”。

淄博工礦特區 见730页“淄博市”。

淄博工礦區 见730页“淄博市”。

淄博专区 见730页“淄博市”。



位于东经 118.0° 、北纬 36.8° 。

①1949年设淄博工矿特区；1950年原淄博工矿特区改为淄博专区。②1953年撤销淄博专区，改设淄博工矿区。③1955年原淄博工矿区改建淄博市(地级市)。④1958年淄博市与惠民专区合并，称淄博专区。⑤1961年淄博专区改为淄博市(地级市)。

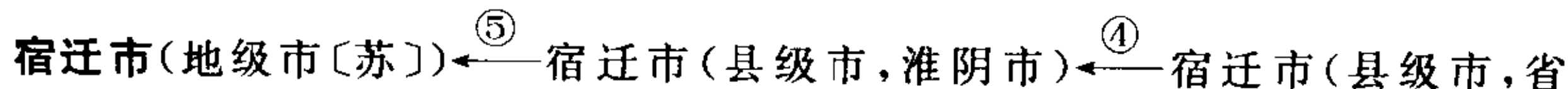
下设张店区、周村区、临淄区(由原属昌潍专区的临淄县改设)、淄山区和博山区。

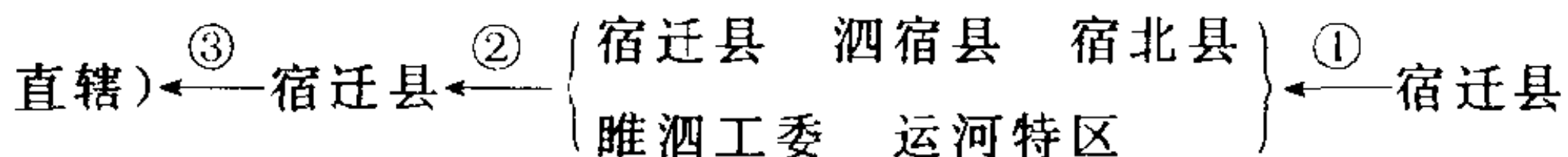
淄博專區 见730页“淄博市”。

宿东县 见731页“宿州市”。

宿北县(县) 见730页“宿迁市”。

宿西县(县) 见731页“宿州市”。





位于东经 117°56'~118°37'、北纬 33°42'~34°12'之间。

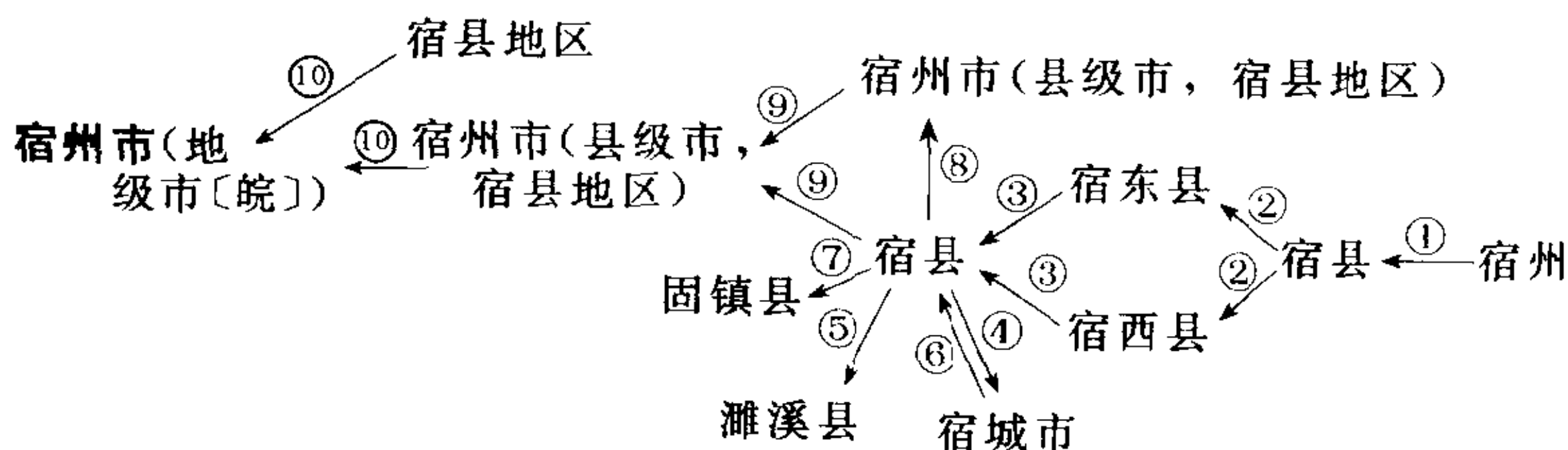
①1912年称宿迁县;1939年在中国共产党领导下,县城周围相继建立宿迁县、泗宿县、宿北县、睢泗工委、运河特区。②1949年5月27日苏北行署调整区划,析出原宿北县新沂河以北地区,运河东、西及县城合为宿迁县。③1987年12月15日撤销宿迁县,设立宿迁市(县级市),由省直辖。④1995年宿迁市(县级市)改为由省直辖,地级市代管。⑤1996年7月16日,经国务院批准,撤销县级宿迁市,设立地级宿迁市,宿迁市设立宿城区;将淮阴市的沭阳、泗阳、泗洪3个县划归宿迁市管辖。

下设宿城区。

1912年隶江苏省。1945年隶苏皖边区。1949年隶苏北行署区。1952年复隶江苏省。

宿迁县 见 730 页“宿迁市”、817 页“新沂市”。

宿州 见 725 页“淮北市”、731 页“宿州市”、897 页“濉溪县”。



位于东经 116°51'~117°20'、北纬 33°20'~34°02'之间。

公元前 684 年(东周庄王十三年)宋人迁宿国,宿地为附庸,故以“宿”命名。

①1912年改宿州为宿县。②抗日战争期间曾析宿县置宿东县、宿西县。③1948年11月,宿东县、宿西县合并,恢复宿县建制。④1949年析宿县县城置宿城市。⑤1950年7月1日,析宿县西境置濉溪县。⑥1953年撤销宿城市,并入宿县。⑦1965年7月析宿县的湖沟区、任桥区,以及灵璧县、五河县、怀远县的结合部置固镇县。⑧1979年析置宿州市(县级市),隶宿县地区。⑨1992年11月20日,经国务院批准,撤

销宿州市、宿县,重新组建宿州市(县级市),隶宿县地区。⑩1998年12月6日,经国务院批准,撤销宿县地区和县级宿州市,设立地级宿州市。

下设埇桥区。

宿县(縣)见446页“固镇县”、725页“淮北市”、731页“宿州市”、897页“濉溪县”。

宿怀县见361页“怀远县”。

宿(县)怀(远)蒙(城)县见361页“怀远县”。

宿東縣见731页“宿州市”。

宿松县(縣)(〔皖〕安庆市)

本县位于东经 $115^{\circ}52'$ ~ $116^{\circ}35'$ 、北纬 $29^{\circ}47'$ ~ $30^{\circ}26'$ 之间。

曾称松兹、涌善、高塘县。公元598年(隋开皇十八年)改高塘县为宿松县。

1912年隶安徽省。1949年隶皖北行署区。1952年复隶安徽省。

宿城市见731页“宿州市”。

宿蒙县(縣)见361页“怀远县”、654页“涡阳县”、801页“蒙城县”。

宿遷縣见730页“宿迁市”、817页“新沂市”。

宿豫县(〔苏〕宿迁市)

位于东经 $118^{\circ}3'$ 、北纬 $33^{\circ}9'$ 。

1996年7月19日,经国务院批准,设立宿豫县。

宿(縣)懷(遠)蒙(城)縣见361页“怀远县”。

宿懷縣见361页“怀远县”。

密山市(县级市〔黑〕鸡西市)←^③密山市(县级市,省直辖)←^②密山县←^①密山府。

位于东经 $131^{\circ}14'$ ~ $130^{\circ}08'$ 、北纬 $45^{\circ}01'$ ~ $45^{\circ}55'$ 之间。

因城东南有蜂蜜山,以山得名。

①1912年改密山府为密山县。②1988年11月撤密山县,设密山市(县级市),由省直辖。③1995年密山市(县级市)改为由省直辖,地级市代管。

1912年隶吉林省。1933年隶伪满滨江省,1937年7月属伪满牡丹江省。1939年隶伪满东安省。1943年隶伪满东满总省。1945年5月隶东满省。1945年光复后隶东安省。1947年隶牡丹江省。1948年7月隶合江省。1949年5月隶松江省。1954年隶黑龙江省。

密山县(縣) 见 391 页“鸡东县”、391 页“鸡西市”、732 页“密山市”。

密山府 见 391 页“鸡西市”、732 页“密山市”。

密云县〔京〕

位于东经 116°40′~117°30′、北纬 40°13′~40°43′ 之间。

密云县城南有座“密云山”，因其天将降雨则密云笼罩而得名。

1912 年称密云县，至今无变化。

1927 年隶河北省。1958 年 10 月划归北京市。

密云县〔冀〕 见 302 页“兴隆县”。

密县(縣) 见 822 页“新密市”。

密雲縣〔京〕 见 733 页“密云县”。

密雲縣〔冀〕 见 302 页“兴隆县”。

盖平县 见 733 页“盖州市”。

盖州市(县级市〔辽〕营口市)←^③盖州市(县级市,省直辖)←^②盖县←^①盖平县

位于东经 121°57′~122°53′、北纬 39°55′~40°33′ 之间。

①1912 年称盖平县;1965 年 1 月改盖平县为盖县。②1992 年 11 月 3 日,撤盖县,设盖州市(县级市),由省直辖。③1995 年盖州市(县级市)改为由省直辖,地级市代管。

1912 年隶奉天省。1929 年隶辽宁省。1932 年隶伪满奉天省。1945 年光复后复隶辽宁省。1949 年 5 月隶辽东省。1954 年 8 月再隶辽宁省。

盖县 见 733 页“盖州市”。

渠县(縣)(〔川〕达川地区)

位于东经 106°38′~107°15′、北纬 30°38′~31°16′ 之间。

公元 1376 年(明洪武九年)改流江县为渠县,县名以境内渠江而得名。

1376 年设渠縣,县名沿用至今。

渠县,1912 年隶四川省。1950 年隶川东行署区。1952 年复隶四川省。

梁平县(縣)〔渝〕←梁山縣

位于东经 107°24′~108°05′、北纬 30°25′~30°53′ 之间。

西魏首置梁山县,以城东南方的高梁山得名,后因梁山县与山东省梁山县同名,遂于 1953 年 1 月 20 日,经国务院批准,以高梁山下有平坝之义,改为梁平县。

1912 年称梁山县;1953 年改为梁平县。

1912 年隶四川省。1950 年隶川东行署区。1952 年复隶四川省。1997 年

改隶重庆市(直辖市)。

梁山县(〔鲁〕济宁市) ←^② 昆山实验县 ←^① { 东平县、郓城县、汶上县
寿张县、东阿县、阳谷县

位于东经 115°52' ~ 116°21'、北纬 35°36' ~ 35°59' 之间。

①1941年1月析东平县、郓城县、汶上县、寿张县、东阿县、阳谷县结合部置昆山实验县。②1949年8月昆山县易名梁山县。

1941年初隶山东省。1941年隶冀鲁豫边区。1941年9月隶晋冀鲁豫边区。1944年8月隶冀鲁豫边区。1949年隶平原省。1952年复隶山东省。

梁山县(縣)〔渝〕见733页“梁平县”。

梁河设治局 见734页“梁河县”。

梁河县(〔滇〕德宏傣族景颇族自治州) ←^④ { 腾冲县
盈江县
潞西县 } ←^③ 梁河县 ←^② 梁河设

治局 ←^① 八撮县丞(八撮县)

位于东经 98°06' ~ 98°34'、北纬 24°31' ~ 24°58' 之间。

因境内有大小梁河而得名。

①1912年设八撮县丞(又名八撮县);1932年置梁河设治局。②1952年改设梁河县。③1958年撤销梁河县,分别并入腾冲县、盈江县、潞西县。④1961年恢复梁河县。

参见572页“盈江县”、734页“梁河县”、809页“腾冲县”、897页“潞西市”。

梁河设治局 见734页“梁河县”。

啟東縣 见375页“启东市”、655页“海门市”。

鄆北縣 见501页“郓城县”。

鄆城縣 见501页“郓城县”、734页“梁山县”。

鄆鉅縣 见48页“巨野县”、501页“郓城县”、685页“菏泽市”。

張北縣〔内蒙古〕见710页“商都县”。

張北縣〔冀〕见376页“张北县”、429页“尚义县”、698页“崇礼县”、716页“康保县”。

張家口市 见377页“张家口市”。

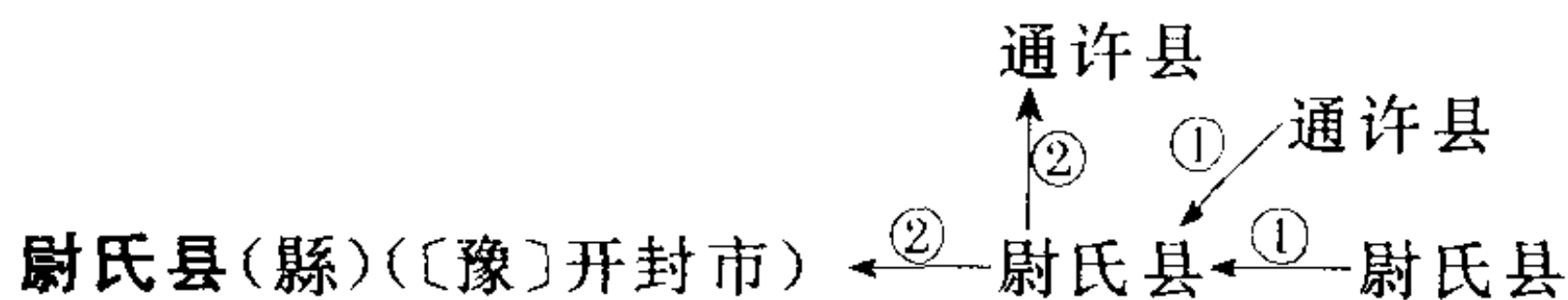
張家口廳 见376页“张北县”。

張家川回族自治區 见378页“张家川回族自治县”、718页“清水县”。

張家川回族自治縣 见 378 页“张家川回族自治县”、718 页“清水县”。

張掖縣 见 379 页“张掖市”、506 页“肃南裕固族自治县”、542 页“临泽县”。

張寶聯合縣 见 698 页“崇礼县”。



位于东经 113°52' ~ 114°27'、北纬 34°12' ~ 34°27' 之间。

春秋时,为郑国别狱。大夫尉氏任狱官,邑袭狱官姓氏为名至今。

①1958 年 9 月,尉氏、通许两县合并,仍称尉氏县。②1962 年,尉氏、通许两县分治。

参见 99 页“长葛市”、673 页“通许县”。

尉犁县(縣)(〔新〕巴音郭楞蒙古自治州)←—新平县

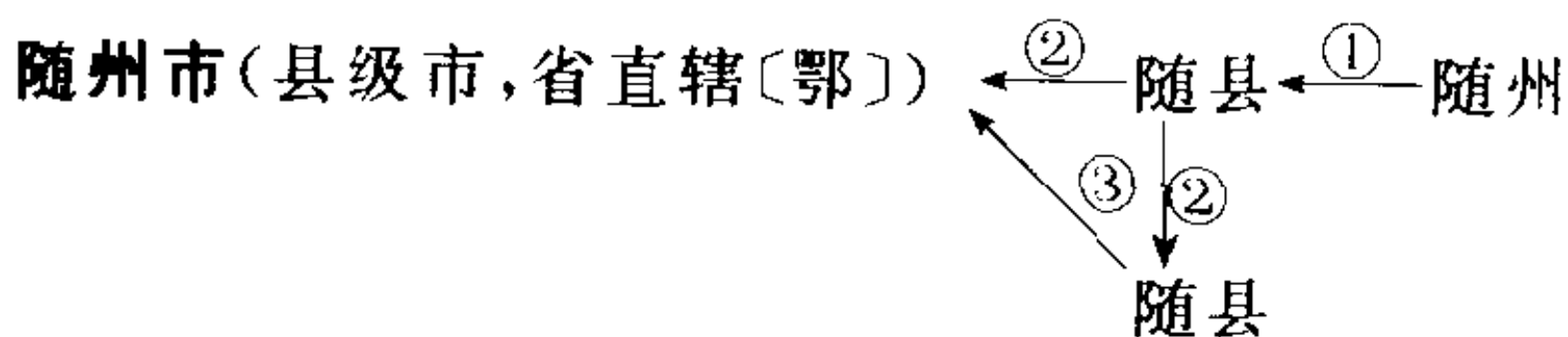
位于东经 84°02' ~ 89°59'、北纬 40°10' ~ 41°40' 之间。

以汉代古国名(尉犁国)命名。

1912 年称新平县;1914 年因与云南省新平县重名,遂改名尉犁县。

民国初年隶新疆省。1955 年隶新疆维吾尔自治区。

随州 见 735 页“随州市”。



位于东经 112°43' ~ 113°46'、北纬 31°19' ~ 32°26' 之间。

因曾出土距今 2400 多年、世界上最庞大的乐器——曾侯乙编钟,故有“古乐之乡”之称。

①1912 年称随州,后改随县。②1979 年经国务院批准,以县城及郊区建随州市(县级),由省直辖,实行市、县分治。③1983 年 11 月,经国务院批准,撤销随县,并入随州市。

随枣县 见 420 页“枣阳市”。

階州 见 240 页“成县”、404 页“武都县”、715 页“康县”。

陽山縣 见 308 页“阳山县”、319 页“连山壮族瑶族自治县”、321 页“连州市”、322 页“连南瑶族自治县”。

陽平縣 见 198 页“宁强县”。

陽北縣 见 311 页“阳城县”。

陽曲縣 见 71 页“太原市”、119 页“古交市”、309 页“阳曲县”。

陽江縣 见 309 页“阳东县”、309 页“阳西县”、310 页“阳江市”、311 页“阳春市”。

陽江直隶廳 见 309 页“阳西县”、309 页“阳东县”。

陽谷縣 见 734 页“梁山县”。

陽武縣 见 624 页“原阳县”。

陽明特區 见 305 页“祁阳县”。

陽明縣 见 305 页“祁阳县”、814 页“新田县”。

陽春縣 见 309 页“阳东县”、310 页“阳江市”、311 页“阳春市”。

陽城縣 见 311 页“阳城县”。

陽南縣 见 311 页“阳城县”。

陽信縣 见 312 页“阳信县”。

陽泉市 见 312 页“阳泉市”。

陽原縣 见 312 页“阳原县”。

陽高縣 见 313 页“阳高县”。

陽朔縣 见 313 页“阳朔县”。

陽新縣 见 313 页“阳新县”。

陽穀縣〔魯〕 见 310 页“阳谷县”。

陽穀縣〔豫〕 见 417 页“范县”。

陽澄縣 见 346 页“吴县市”、695 页“常熟市”。

隆山县(縣) 见 43 页“马山县”。

隆子县(〔藏〕山南地区) ← 觉拉溪
 ← 隆子宗
 ← 加玉溪

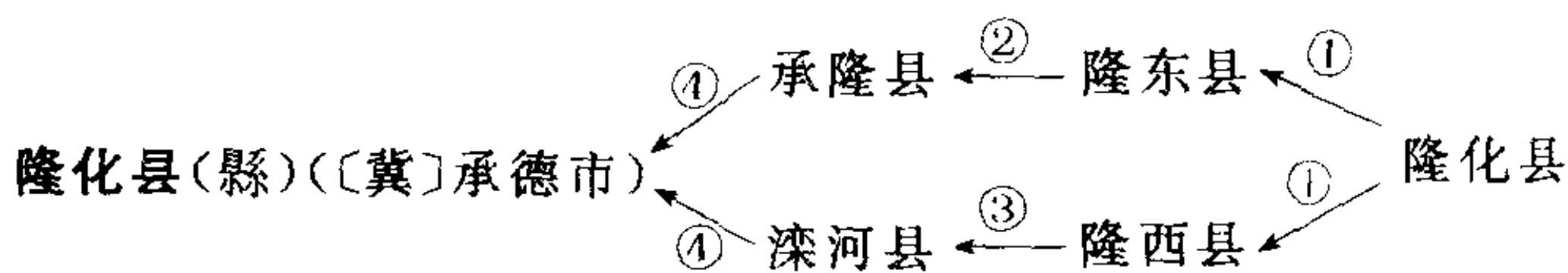
位于东经 $91^{\circ}52'$ ~ $93^{\circ}05'$ 、北纬 $28^{\circ}07'$ ~ $28^{\circ}52'$ 之间。

“隆子”藏语意为“万事顺利”、“实力雄厚”。

①1912 年称觉拉宗、隆子宗、加玉溪；1960 年一宗二溪合并，成立隆子县。

1912 年后隶西藏办事长官辖区。1914 年隶西藏地方。1956 年隶西藏自治区筹备委员会。1965 年 9 月隶西藏自治区。

隆子宗 见 736 页“隆子县”。



位于东经 116°48'~118°19'、北纬 41°09'~41°50' 之间。

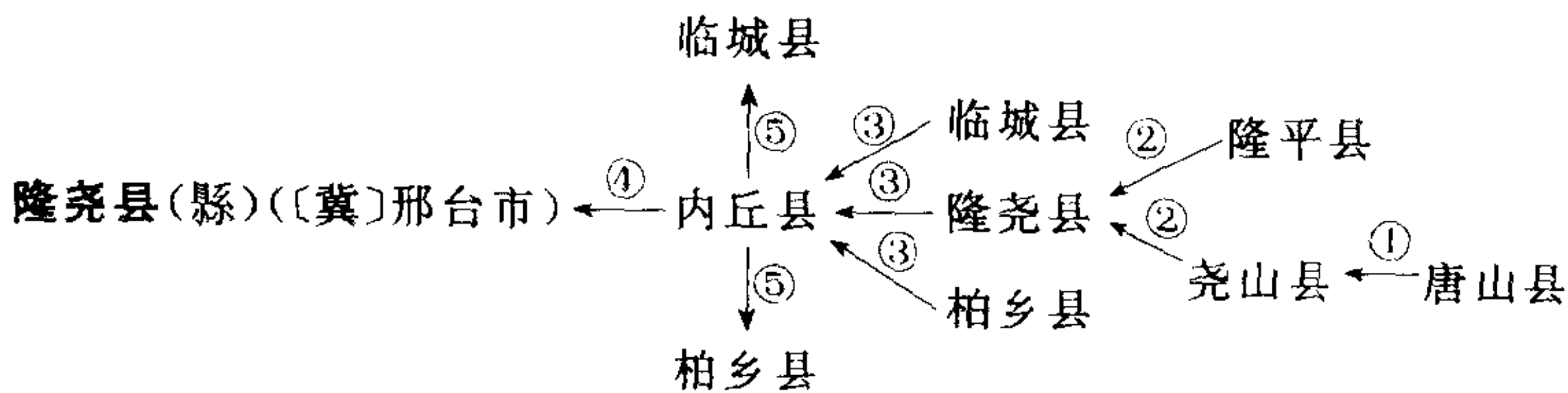
①1912 年称隆化县;1946 年 12 月以伊逊河为界将隆化县划为隆东县与隆西县。②1947 年隆东县改名为承隆县。③1948 年 3 月在隆化西北部建滦河县。④1948 年 5 月撤销承隆县、滦河县,恢复隆化县。

民国初年隶热河特别区,1928 年隶热河省。1933 年隶伪满热河省。1945 年复隶热河省。1956 年 1 月隶河北省。

隆平县(縣) 见 737 页“隆尧县”。

隆东县 见 737 页“隆化县”。

隆西县(縣) 见 737 页“隆化县”。



位于东经 114°33'~115°02'、北纬 37°12'~37°33' 之间。

①1912 年称唐山县;1925 年因本县与京东唐山重名,遂改为尧山县。②1947 年 8 月,隆平县、尧山县两县合并,各取一字,称隆尧县。③1958 年 11 月 29 日,临城县、隆尧县、柏乡县三县合并到内丘县。④1961 年析内丘县原隆尧地域,恢复隆尧县建制。⑤1962 年恢复临城县、柏乡县建制。

民国初年隶直隶省。1928 年隶河北省。1947 年隶冀南行署。1948 年隶华北行政区。1949 年 8 月复隶河北省。

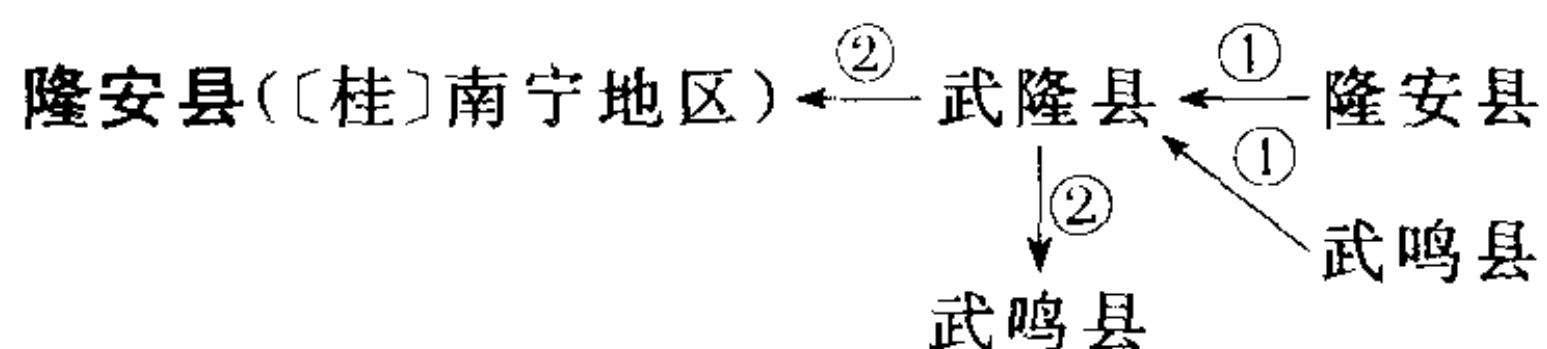
参见 77 页“内丘县”、515 页“柏乡县”。

隆回县(縣)(〔湘〕邵阳市)←—邵阳县

位于东经 110°38'~111°15'、北纬 27°00'~27°40' 之间。

①1912 年称邵阳县;1947 年析邵阳县部分地置隆回县。

参见 390 页“邵阳县”。



位于东经 $107^{\circ}21'$ ~ $108^{\circ}06'$ 、北纬 $22^{\circ}51'$ ~ $23^{\circ}21'$ 之间。

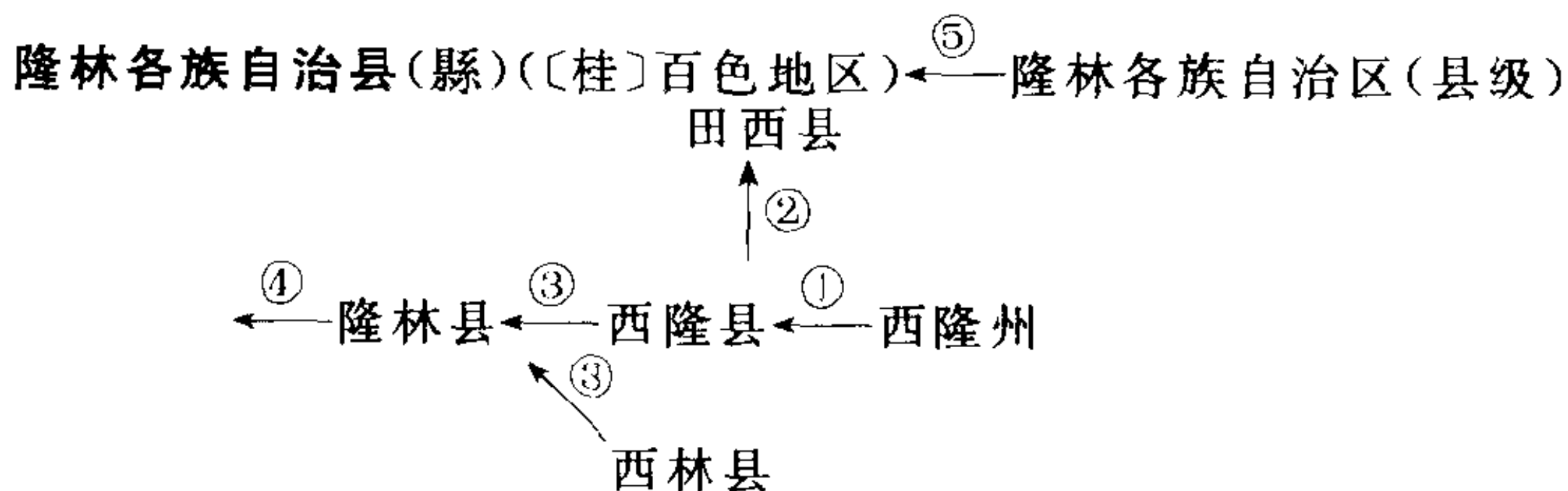
公元 1528 年(明嘉靖七年)始置隆安县,因治所原为旧思龙乡,龙与隆同音,取“兴隆安宁”之意而称隆安县。

①1912 年称隆安县,1958 年与武鸣县合并置武隆县。②1959 年撤销武隆县,复置隆安县,武鸣县。

1912 年隶广西省。1958 年 3 月 5 日后隶广西僮族自治区。1965 年 10 月 12 日广西僮族自治区更名为广西壮族自治区。

参见 402 页“武鸣县”、738 页“隆安县”。

隆林各族自治县(區) 见 738 页“隆林各族自治县”。



位于东经 $104^{\circ}47'$ ~ $105^{\circ}40'$ 、北纬 $24^{\circ}22'$ ~ $24^{\circ}59'$ 之间。

各取原西隆县、西林县的第二个字命名。

①1912 年改西隆州为西隆县。②1935 年析西隆县的旧州、南角两乡归田西县。③1951 年将原西隆县与田林县之大部合并置隆林县。④1953 年改为隆林各族自治县(县级)。⑤1955 年改称隆林各族自治县。

1912 年隶广西省。1958 年 3 月 5 日后隶广西僮族自治区。1965 年 10 月 12 日广西僮族自治区更名为广西壮族自治区。

隆林县(縣) 见 232 页“西林县”、738 页“隆林各族自治县”。

隆東縣 见 737 页“隆化县”。

隆昌县(縣)(〔川〕内江市)

位于东经 $105^{\circ}02'$ ~ $105^{\circ}26'$ 、北纬 $29^{\circ}11'$ ~ $29^{\circ}32'$ 之间。

寄托“兴隆吉祥”之意,取名隆昌县。

1912 年称隆昌县,县名沿用至今。

1912 年隶四川省。1950 年隶川南行署区。1952 年复隶四川省。

隆堯縣 见 77 页“内丘县”。

隆格尔县 见 255 页“仲巴县”。

庄浪县[甘]

隆德县(縣)(〔宁〕固原地区)

位于东经 $105^{\circ}48'$ ~ $106^{\circ}15'$ 、北纬 $35^{\circ}21'$ ~ $35^{\circ}47'$ 之间。

1912 年称隆德县;1913 年析隆德县南部地区另置庄浪县(甘肃省)。

1912 年隶甘肃省。1958 年 10 月隶宁夏回族自治区。

参见 231 页“西吉县”、274 页“庄浪县”。

將樂縣 见 585 页“将乐县”。

郿县(縣) 见 70 页“太白县”、469 页“周至县”、593 页“眉县”。

婁羌县(縣) 见 415 页“若羌县”。

绩溪县(〔皖〕宣城地区)

位于东经 $118^{\circ}20'$ ~ $118^{\circ}55'$ 、北纬 $29^{\circ}57'$ ~ $30^{\circ}20'$ 之间。

公元 766 年(唐永泰二年)析置绩溪县,因“县北有乳溪与徽溪,相去一里,并流而复合,有如绩焉,因以得名。”

1912 年隶安徽省。1949 年隶皖南行署区。1952 年复隶安徽省。

綽斯甲县 见 460 页“金川县”、915 页“壤塘县”。

维西厅 见 739 页“维西傈僳族自治县”。

维西县 见 739 页“维西傈僳族自治县”。

维西傈僳族自治县(〔滇〕迪庆藏族自治州)←^②维西县←^①维西厅

位于东经 $98^{\circ}47'$ ~ $99^{\circ}34'$ 、北纬 $26^{\circ}53'$ ~ $28^{\circ}02'$ 之间。

“维西”意为地域连接西藏的纽带。

①1912 年初称维西厅;1912 年改为维西县。②1985 年 6 月 11 日,经国务院批准,撤销维西县,设立维西傈僳族自治县。

绵上县 见 374 页“沁源县”。

绵竹市(县级市〔川〕德阳市)←—绵竹县

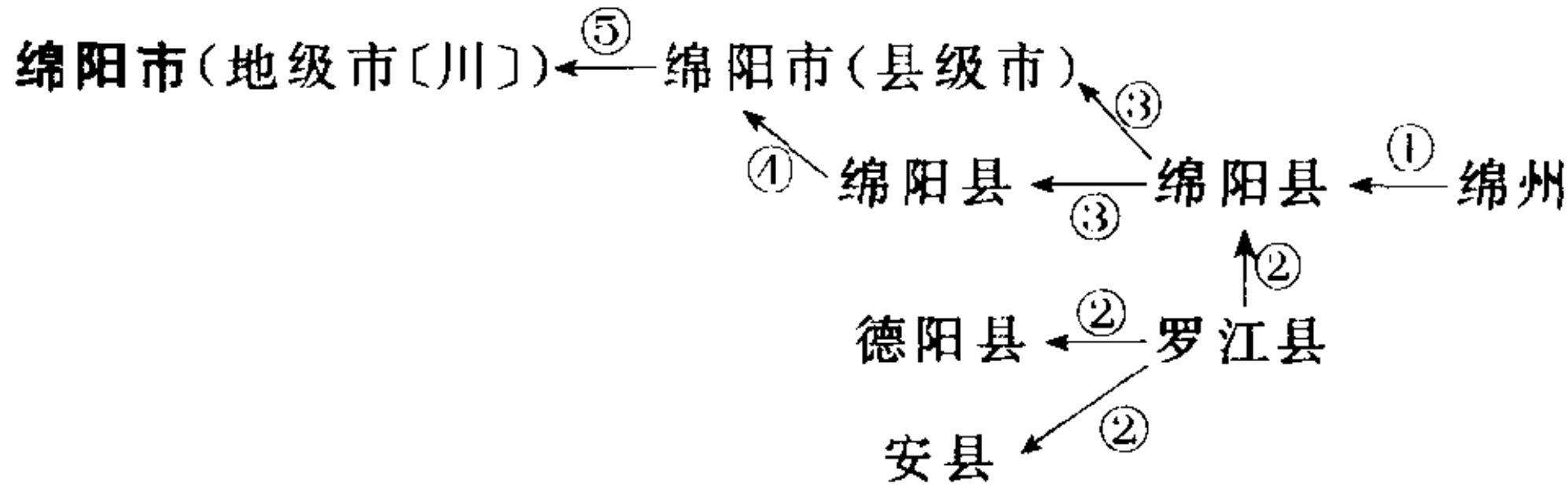
位于东经 $103^{\circ}54'$ ~ $104^{\circ}20'$ 、北纬 $31^{\circ}09'$ ~ $31^{\circ}42'$ 之间。

1912 年称绵竹县;1996 年 10 月 8 日,经国务院批准,撤销绵竹县,设立绵竹市(县级市),由省直辖,地级市代管。

1912 年隶四川省。1950 年隶川西行署区。1952 年复隶四川省。

绵竹县 见 739 页“绵竹市”。

绵州 见 740 页“绵阳市”。



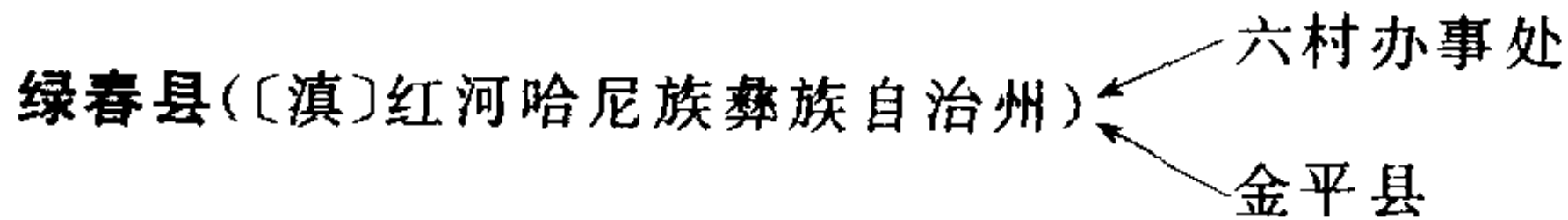
位于东经 104.7°、北纬 31.4°。

- ①1912 年称绵州；1913 年改为绵阳县。②1959 年撤销罗江县，分别并入绵阳县、德阳县、安县。③1976 年析绵阳县，设立绵阳市（县级市）。④1978 年撤销绵阳县，并入绵阳市。⑤1985 年 2 月 8 日绵阳市升格为地级市。

下设涪城区和游仙区（此二区于 1992 年 10 月 30 日由原绵阳市市中区改设）。

1912 年隶四川省。1950 年隶川西行署区。1952 年复隶四川省。

绵阳县 见 740 页“绵阳市”、871 页“德阳市”。



位于东经 101°47′~102°39′、北纬 22°33′~23°08′ 之间。

因县境山青水秀，气候温和，四季如春的自然景象和各族人民希望生活像百花盛开的春天那样的美好心愿，定县名为绿春。

1954 年 4 月 29 日，设立六村办事处（县级）；1985 年 7 月 15 日，以六村办事处的辖区，以及金平县划出的平河、东批两乡设县 绿春县。

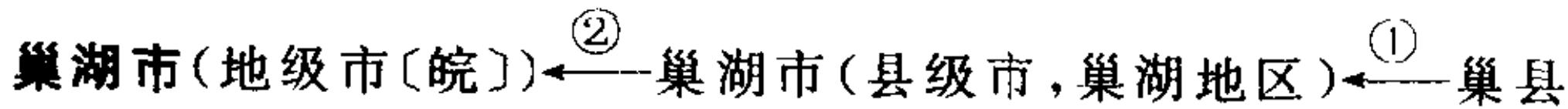
乡城县 见 45 页“乡城县”。

乡甯县 见 45 页“乡宁县”。

绍兴市 见 508 页“绍兴市”、509 页“绍兴县”。

绍兴县 见 508 页“绍兴市”、509 页“绍兴县”。

巢县（县） 见 740 页“巢湖市”。



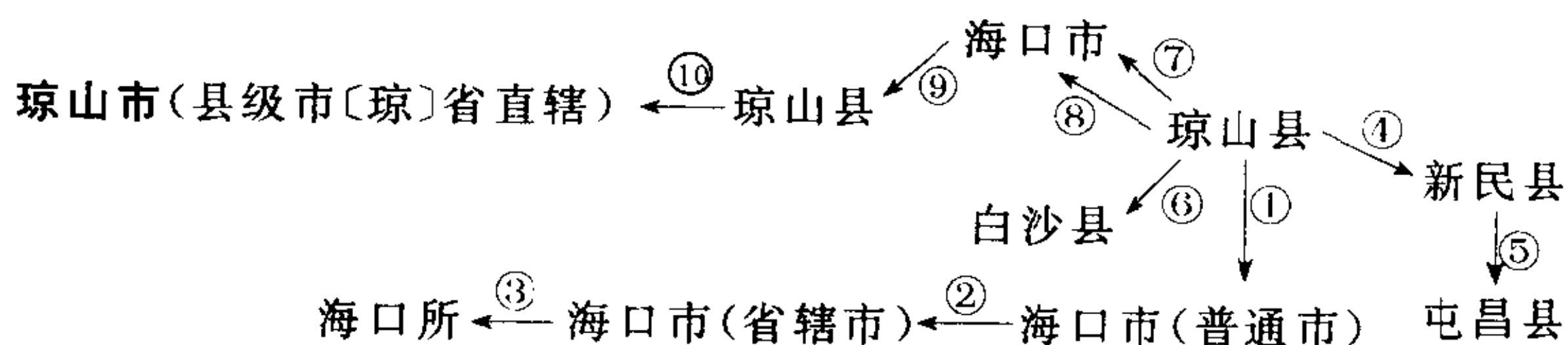
位于东经 117°25′~117°58′、北纬 31°36′~32° 之间。

- ①1912 年称巢县；1982 年 11 月 15 日，经国务院批准，撤销巢县，设立巢湖市（县级市），隶巢湖地区。②1999 年 7 月 9 日，经国务院批准，撤销巢湖地区和县级巢湖市，设立地级巢湖市。

下设居巢区(1999年7月9日,经国务院批准设立)。

1912年隶安徽省。1949年隶皖北行署区。1952年隶安徽省。

十二画



位于东经 110°11'~110°41'、北纬 19°32'~20°05' 之间。

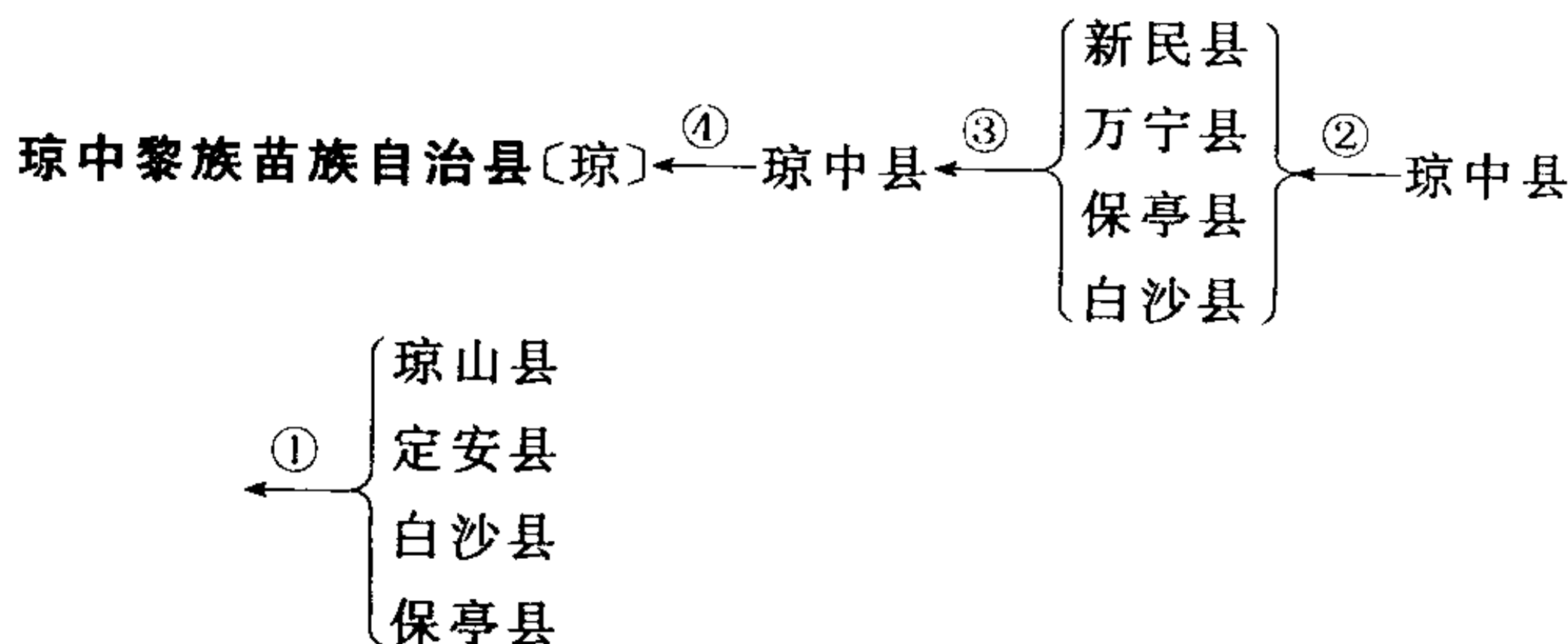
公元 627 年(贞观元年)置琼山县,因境内白石都有一座山名叫琼山,便以山名作县名。

- ①1912 年称琼山县;1926 年 12 月以琼山县的海口所置海口市(普通市)。
- ②1930 年改称海口市(省辖市)。
- ③1931 年 2 月裁撤海口市,复立海口所,隶琼山县。
- ④1948 年析琼山县南部地区置新民县。
- ⑤1952 年 7 月因与辽宁新民县重名,改名屯昌县。
- ⑥1935 年 5 月析琼山县西南一带置白沙县。
- ⑦1949 年析琼山县 6 个乡镇置海口市(县级市)。
- ⑧1958 年 12 月琼山县并入海口市。
- ⑨1959 年 11 月析海口市,复立琼山县。
- ⑩1994 年 1 月 24 日,经国务院批准,撤销琼山县,设立琼山市(县级市),由省直辖。

1912 年隶广东省。1988 年 4 月隶海南省。

琼山县 见 72 页“屯昌县”、741 页“琼山市”、741 页“琼中黎族苗族自治县”。

琼中县 见 671“通什市”。



位于东经 109°31'~110°09'、北纬 18°43'~19°25' 之间。

博生县(縣) 见 197 页“宁都县”。

博白县(縣)(〔桂〕玉林市)

位于东经 109°32'~110°17'、北纬 21°38'~22°28' 之间。

因境内有博白江(又名小白江)而得名。1912 年以来一直称博白县。

1912 年隶广西省。1958 年 3 月 5 日后隶广西僮族自治区。1965 年 10 月 12 日广西僮族自治区更名为广西壮族自治区。

博乐市(县级市〔新〕博尔塔拉蒙古自治州)←^③博乐县←^②精河县←^①精河直隶厅

位于东经 80°39'~82°44'、北纬 44°20'~45°23' 之间。

“博乐”来自“博尔塔拉”，取其首尾两字“博拉”赋予新意而改称博乐，意为“灰色的草原”。

①1912 年称精河直隶厅；1913 年改为精河县。②1920 年析精河县一部分，设博乐县。③1985 年经国务院批准，撤销博乐县，设立博乐市(县级市)。

民国初年隶新疆省。1955 年隶新疆维吾尔自治区。

博乐县 见 743 页“博乐市”。

湿沃县

博兴县(〔鲁〕滨州地区)

位于东经 118°04'~118°22'、北纬 36°58'~37°27' 之间。

1912 年称博兴县；1956 年湿沃县黄河以南部分并入博兴县。

参见 603 页“桓台县”、640 页“高青县”、829 页“滨州市”。

博多勒噶台亲王旗 见 558 页“科尔沁左翼后旗”。

博多勒噶台親王旗 见 558 页“科尔沁左翼后旗”。

博麦宗 见 484 页“波密县”。

博罗县(〔粤〕惠州市)

位于东经 113°49'~114°41'、北纬 23°03'~24°43' 之间。

夏商时东江出口处田螺峡一带有土著人——缚娄族在此居住，公元前 214 年(秦始皇三十三年)建县称博罗，因“缚娄”与“博罗”谐音，故得名。

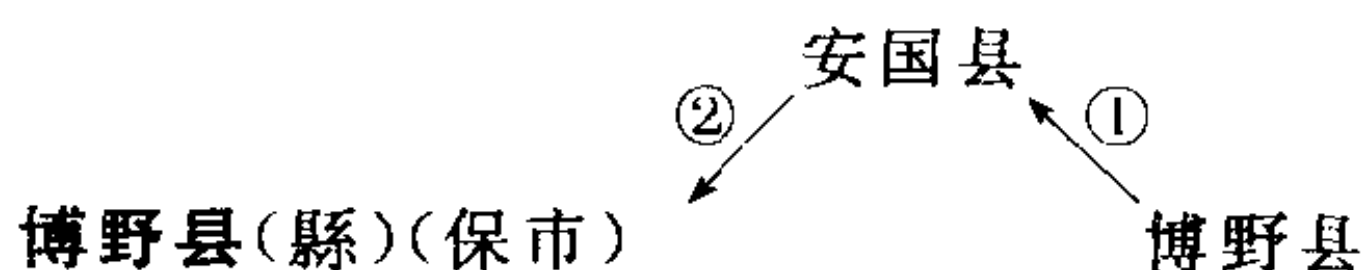
博爱县(〔豫〕焦作市)←沁阳县

位于东经 112°57'~113°12'、北纬 35°02'~35°21' 之间。

原为沁阳县辖区，1927 年冯玉祥主豫时，将沁阳县东北部、丹河以东 4

乡析置博爱县。

博参宗 见 484 页“波密县”。



位于东经 $115^{\circ}18' \sim 115^{\circ}38'$ 、北纬 $38^{\circ}19' \sim 38^{\circ}34'$ 之间。

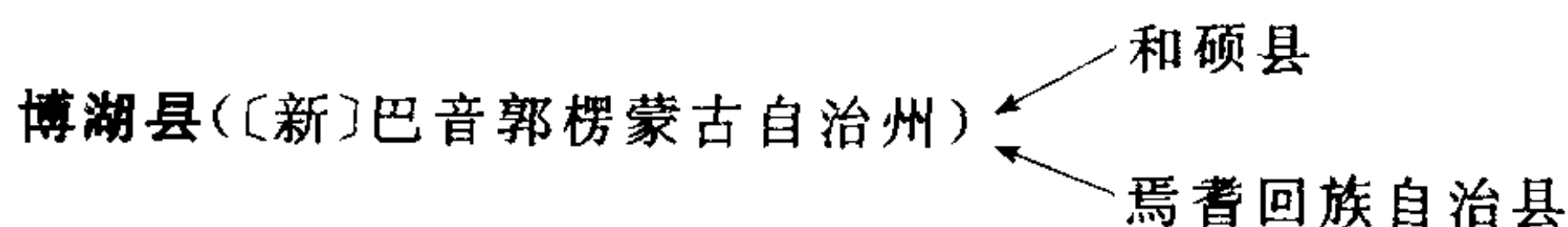
①1912 年称博野县；1958 年 12 月 20 日撤销博野县，并入安国县。②

1962 年 3 月 27 日析安国县，复置博野县。

民国初年隶直隶省。1928 年 6 月隶河北省。1938 年 9 月隶晋察冀边区。

1949 年 8 月复隶河北省。

参见 293 页“安国市”。



位于东经 $86^{\circ}19' \sim 87^{\circ}26'$ 、北纬 $41^{\circ}33' \sim 42^{\circ}14'$ 之间。

因博斯腾湖而得名。

①1970 年经国务院批准，将和硕县和焉耆回族自治县的 3 个乡析出成立博湖县。

博爱县 见 743 页“博爱县”。

博翟宗 见 484 页“波密县”。

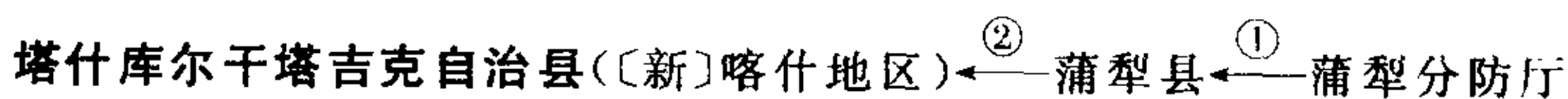
博德宗 见 484 页“波密县”。

博乐县 见 743 页“博乐市”。

博兴县 见 743 页“博兴县”、829 页“滨州市”。

博罗县 见 743 页“博罗县”。

项城县 见 513 页“项城市”。



位于东经 $71^{\circ}33' \sim 77^{\circ}02'$ 、北纬 $35^{\circ}37' \sim 38^{\circ}40'$ 之间。

“塔什库尔干”系突厥语，意为“石头城堡”。

①1912 年称蒲犁分防厅；1913 年改为蒲犁县。②1954 年撤销蒲犁县，设塔什库尔干塔吉克自治县。

民国初年隶新疆省。1955 年隶新疆维吾尔自治区。

参见 385 页“阿克陶县”。

塔什库尔干塔吉克自治县 见 385 页“阿克陶县”、744 页“塔什库尔干塔吉

克自治县”。

塔尔巴哈台直隶厅 见 745 页“塔城市”、882 页“额敏县”。

塔河县〔黑〕大兴安岭地区)←—呼玛县

位于东经 123°19'~125°49'、北纬 52°07'~53°20' 之间。

1914 年称呼玛县;1981 年 5 月析呼玛县部分区域正式建立塔河县。

参见 430 页“呼玛县”。

塔城市(县级市〔新〕伊犁哈萨克自治州塔城地区)←^②塔城县←^①塔尔巴哈台直隶厅

位于东经 82°41'~83°41'、北纬 46°21'~47°14' 之间。

“塔城”为“塔尔巴哈台”的简称,系蒙语,意为“早獭之地”。

①1912 年称塔尔巴哈台直隶厅;1913 年改为塔城县。②1984 年成立塔城市。

1913 年隶新疆省。1955 年隶新疆维吾尔自治区。

塔城县(縣) 见 790 页“裕民县”、745 页“塔城市”、882 页“额敏县”。

塔爾巴哈台直隶廳 见 745 页“塔城市”、882 页“额敏县”。

棲東縣 见 603 页“栖霞市”。

棲霞縣 见 603 页“栖霞市”。

椒江市 见 211 页“台州市”。

联合镶黄旗 见 921 页“镶黄旗”。

敬德县(縣) 见 872 页“德保县”。

韩城市(县级市〔陕〕渭南市)←^③韩城市(县级市,省直辖)←^②韩城市(县级市)←^①韩城县

位于东经 110°07'~110°37'、北纬 35°19'~35°52' 之间。

公元 598 年(隋开皇十八年),夏阳自合阳分出,以其周有韩国,境有韩原,始更名韩城县,县名沿用至今。

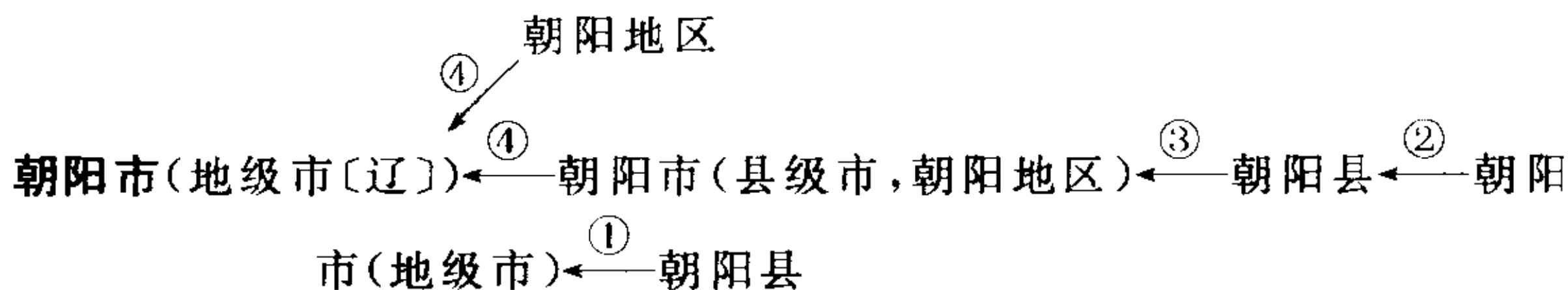
①1912 年称韩城县;1983 年 10 月经国务院批准,撤销韩城县,设立韩城市(县级市)。②1994 年 12 月 17 日,韩城市(县级市),改为由省直辖。③1995 年韩城市(县级市)改为由省直辖,地级市代管。

隶陕西省(1948 年 3 月~1949 年 10 月曾隶陕甘宁边区)。

韩城县 见 270 页“合阳县”、689 页“黄龙县”、745 页“韩城市”。

朝阳区〔京〕←^③南苑区
←^②东郊区←^①通县

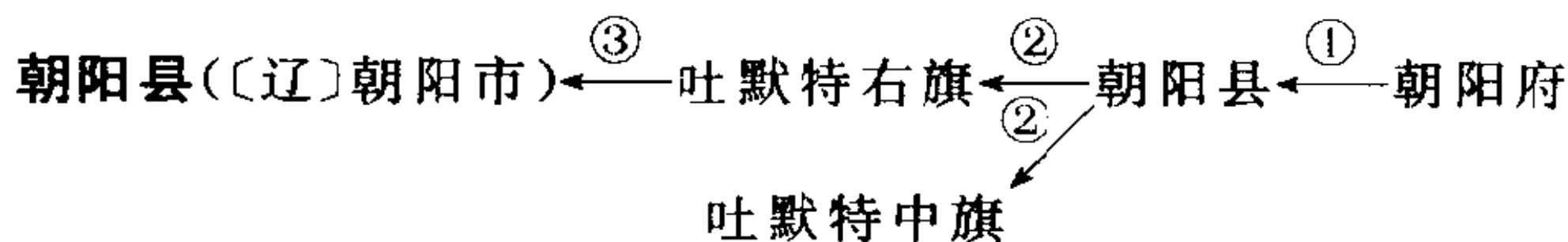
- ①1956年划河北省通县的金盏、孙河、崔各庄、长店、前苇沟、北皋等7个乡成立东郊区(北京市)。②1958年撤销东郊区,改名朝阳区。③1958年撤销南苑区,将其行政区域划归朝阳区、丰台区和大兴区。



位于东经 120°27′、北纬 41°35′。

- ①1913年称朝阳县;1958年析朝阳县城区设朝阳市(地级市)。②1964年撤销朝阳市并入朝阳县。③1979年恢复朝阳市(县级市),隶朝阳地区。④1984年撤销朝阳地区,朝阳市升格为地级市。实行市管县体制,下辖北票市、朝阳县、建平县、建昌县、凌源县和喀喇沁左翼蒙古族自治县。

下设双塔区和龙城区。



位于东经 119°52′~120°47′、北纬 40°55′~41°54′之间。

因县城位于凤凰岭的南端,故而得名朝阳。

- ①1914年改朝阳府为朝阳县。②1940年1月伪朝阳县改为吐默特右旗;1940年7月,将朝阳县北部划出,另置吐默特中旗(今北票市)。③1945年恢复朝阳县名。

1912年隶直隶省。1929年隶热河省。1933年隶(伪)热河省,1934年隶伪满锦州省。1945年光复后隶冀察热辽地区及热河省。1956年隶辽宁省。

参见 168 页“北票市”、504 页“建昌县”、746 页“朝阳市”。

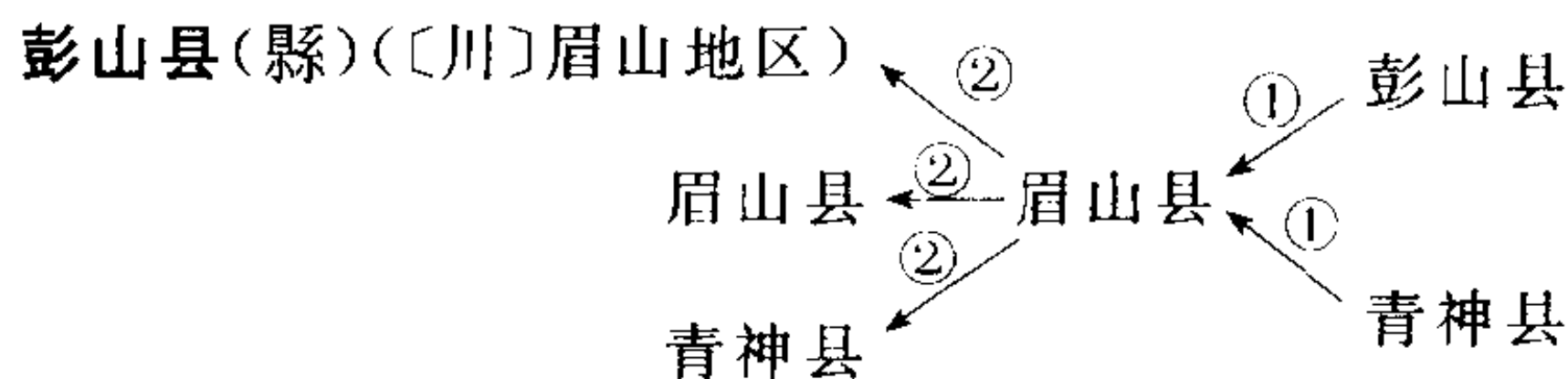
朝阳府 见 168 页“北票市”、746 页“朝阳县”。

朝邑县(縣) 见 19 页“大荔县”。

朝城县(縣) 见 15 页“大名县”。

朝陽縣 见 168 页“北票市”、504 页“建昌县”、746 页“朝阳市”、746 页“朝阳县”。

朝陽府 见 168 页“北票市”、746 页“朝阳县”。



位于东经 103.8°、北纬 30.2°。

①1912 年称彭山县;1959 年彭山县、青神县并入眉山县。②1962 年 11 月三县分治,恢复彭山县、眉山县、青神县原建制。

1912 年隶四川省。1950 年隶川西行署区。1952 年复隶四川省。

参见 593 页“眉山县”。

彭水县(縣) 见 747 页“彭水苗族土家族自治县”。

彭水苗族土家族自治县(〔渝〕)←—彭水县

位于东经 107°48′~108°35′、北纬 28°57′~29°50′ 之间。

公元 593 年(隋开皇十三年)于郁山设彭水县。当时郁江称彭水,县以水命名。

1912 年称彭水县;1983 年 11 月 10 日,经国务院批准,撤销彭水县,设立彭水苗族土家族自治县。

1912 年隶四川省。1950 年隶川东行署区。1952 年复隶四川省。1997 年改隶重庆市(直辖市)。

彭州市(县级市〔川〕成都市)←^③—彭州市(县级市,省直辖)←^②—彭县
←^①—崇宁县

位于东经 103°40′~104°10′、北纬 30°54′~31°26′ 之间。

①1912 年称彭县;1958 年撤销崇宁县,一部分辖区并入彭县。②1993 年 11 月 18 日,经国务院批准,撤销彭县,设立彭州市(县级市),由省直辖。③1995 年彭州市(县级市)改为由省直辖,地级市代管。

1912 年隶四川省。1950 年隶川西行署区。1952 年复隶四川省。

彭阳县(〔宁〕固原地区)

```

    graph TD
      A[固原州] -- ① --> B[固原縣]
      B -- ② --> C[固北縣]
      B -- ③ --> D[彭陽縣]
  
```

位于东经 106°32′~106°58′、北纬 35°41′~36°17′ 之间。

①1912 年称固原州;1913 年改置固原县。②1936 年曾于今草庙乡建固北县,隶陕甘宁边区。③1983 年 7 月经国务院批准,由固原县析置彭阳县。

彭县(縣) 见 632 页“郫县”、747 页“彭州市”。

彭泽县(〔赣〕九江市)

位于东经 116°22'~116°53'、北纬 29°35'~30°06' 之间。

古称彭蠡。据《禹贡》载：“彭蠡泽在西，因以名县”。

1912 年称彭泽县，县名沿用至今。

彭湃县(縣) 见 122 页“石城县”。

彭错林宗 见 423 页“拉孜县”。

彭錯林宗 见 423 页“拉孜县”。

彭澤縣 见 748 页“彭泽县”。

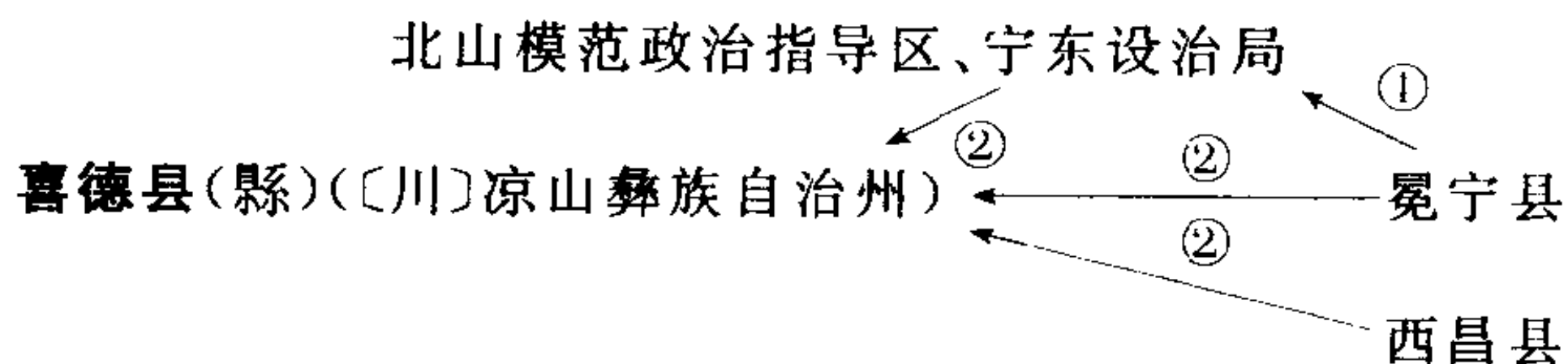
堯山縣 见 737 页“隆尧县”。

喜扎嘎尔旗 见 559 页“科尔沁右翼前旗”。

喜扎嘎爾旗 见 559 页“科尔沁右翼前旗”。

喜桂图旗 见 73 页“牙克石市”、697 页“鄂温克族自治旗”。

喜桂圖旗 见 73 页“牙克石市”、697 页“鄂温克族自治旗”。



位于东经 102°12'~102°43'、北纬 27°53'~28°31' 之间。

“喜德”彝语称“夕夺拉达”，意为制造铠甲的地方。因城址坐落在海拔 1843 米的洪积扇上，城区呈扇形分布，故有“扇城”之称。

①1912 年称冕宁县；1912 年后在今米市乡曾设宁东设治局，在今桃源乡设北山模范政治指导区。②1953 年划西昌县红毛妈姑彝族自治区和冕宁县的第四区、宁东设治局合并，置喜德县。

1912 年隶四川省。1939 年隶西康省。1955 年复隶四川省。

参见 232 页“西昌市”、700 页“冕宁县”。

壺平縣 见 151 页“平顺县”。

壺關縣 见 151 页“平顺县”、611 页“壶关县”。

葉城縣 见 169 页“叶城县”、485 页“泽普县”。

葉縣 见 147 页“平顶山市”、168 页“叶县”。

葫芦岛市(地级市〔辽〕) ←^① **锦西市(地级市)** ←^③ **锦西市(县级市)** ←^② **锦西**
县 ←^① **锦西厅**

位于东经 120°48'、北纬 40°42'。

①1912年称锦西厅;1913年改锦西厅为锦西县。②1985年改锦西县为锦西市(县级市),隶锦州市。③1989年6月升为地级市。④1994年9月20日改锦西市为葫芦岛市。

下设龙港区(原葫芦岛区)、连山区和南票区。

民国初年隶奉天省。1929年隶辽宁省。1932年隶伪满奉天省。1934年隶伪满锦州省。1945年光复后复隶辽宁省。1949年1月隶辽西省。1954年再隶辽宁省。

葫芦岛区(區)[辽]见748页“葫芦岛市”。

募役分县(縣)见287页“关岭布依族苗族自治县”。

萬年縣 见24页“万年县”。

萬全縣 见24页“万全县”、360页“怀安县”。

萬州 见24页“万宁市”。

萬安县[冀]见24页“万全县”、360页“怀安县”。

萬安縣[贛]见25页“万安县”。

萬岡縣 见112页“巴马瑶族自治县”。

萬承土州 见23页“大新县”。

萬承縣 见23页“大新县”。

萬泉縣 见26页“万荣县”。

萬泰縣 见25页“万安县”。

萬甯縣 见24页“万宁市”、563页“保亭黎族苗族自治县”、741页“琼中黎族苗族自治县”。

萬載縣 见26页“万载县”。

萬源縣 见27页“万源市”。

萬榮縣 见26页“万荣县”。

萬縣 见25页“万州区”。

萬縣市 见25页“万州区”。

董志分县(縣)见275页“庆阳县”。

葭州 见451页“佳县”。

葭县(縣)见451页“佳县”。

葭芦县 见451页“佳县”。

葭蘆縣 见451页“佳县”。

葦沙河設治局 见429页“尚志市”。

葦河縣 见429页“尚志市”。

葵青区(區)[港] 见 561 页“香港特别行政区”。

棗北縣 见 421 页“枣强县”。

棗南縣 见 421 页“枣强县”、527 页“南宫市”。

棗陽(北)縣 见 420 页“枣阳市”。

棗陽縣 见 420 页“枣阳市”。

棗強縣 见 421 页“枣强县”、892 页“衡水市”。

惠水布依族苗族自治县(縣) 见 750 页“惠水县”。

惠水县布依族苗族自治区 见 750 页“惠水县”。

惠水县苗族补伊族联合自治区 见 750 页“惠水县”。

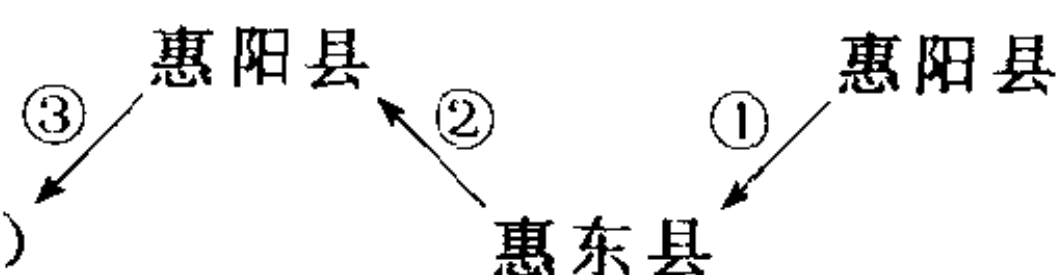
惠水县(縣)(〔黔〕黔南布依族苗族自治州)←^⑧惠水布依族苗族自治县←^⑦惠水县布依族苗族自治区←^⑥惠水县苗族补伊族联合自治区←^⑤惠水县←^④定番自治实验县←^③定番自治县←^②定番县←^①定番州
位于东经 106°22′~107°06′、北纬 25°41′~26°18′之间。

①1912 年称定番州;1914 年改为定番县。②1931 年改为定番自治县。

③1934~1937 年称定番自治实验县。④1941 年改称惠水县。⑤1952 年 10 月撤销惠水县,成立惠水县苗族补伊族联合自治区。⑥1954 年 1 月更名为惠水县布依族苗族自治区。⑦1955 年 1 月改称惠水布依族苗族自治县。⑧1956 年 4 月撤销惠水布依族苗族自治县,恢复惠水县。

惠水縣布依族苗族自治區 见 750 页“惠水县”。

惠水縣苗族補伊族聯合自治區 见 750 页“惠水县”。

惠东县(〔粵〕惠州市)


位于东经 114°33′~115°25′、北纬 22°30′~23°23′之间。

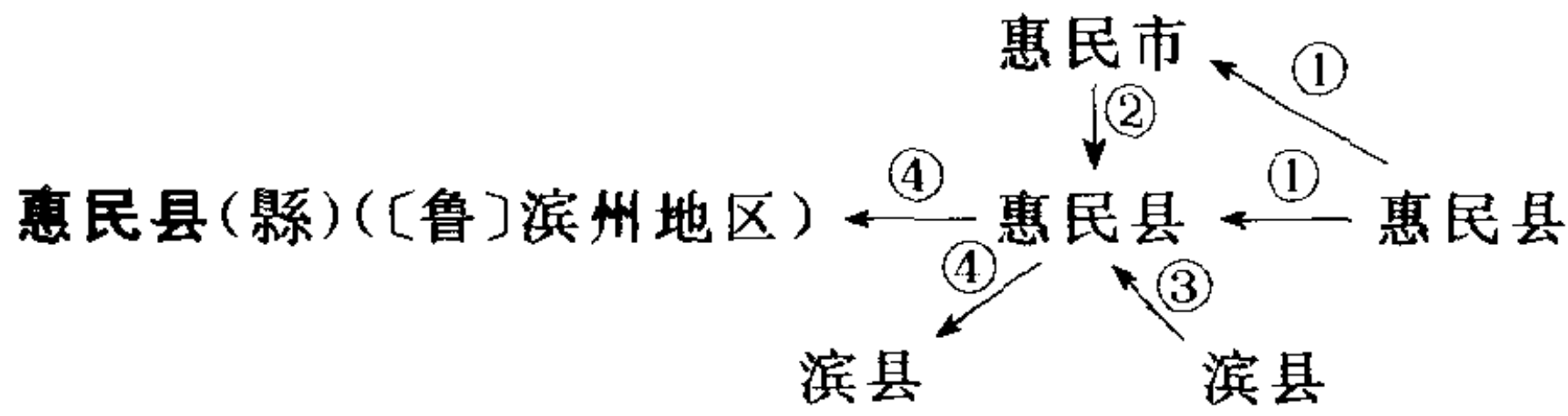
因由惠阳东部地区析置而成,故称惠东县。

①1912 年称惠阳县;1958 年析惠阳县东部地区置惠东县。②1959 年撤销惠东县,并入惠阳县。③1965 年又恢复惠东县。

参见 752 页“惠阳市”。

惠民专区 见 730 页“淄博市”。

惠民市 见 751 页“惠民县”。

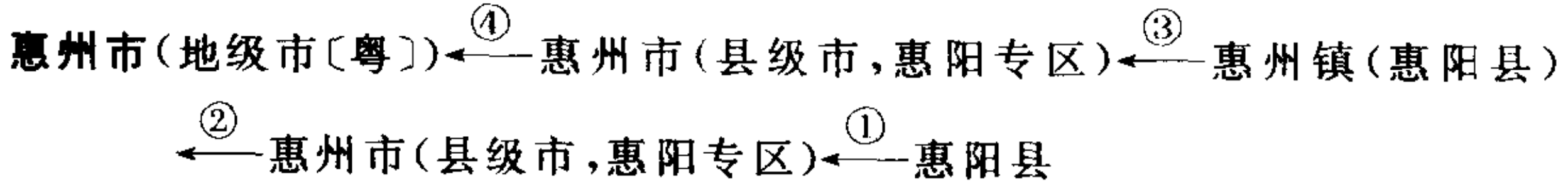


本县位于东经 117°16'~117°49'、北纬 37°06'~37°36' 之间。

公元 1734 年(雍正十二年)始置惠民县,因城南十公里有惠民沟,当时排水防涝作用很大,其含义又好,故以“惠民”作县名。

①1912 年称惠民县;1945 年 8 月析惠民县分设惠民市与惠民县。②1948 年撤销惠民市并入惠民县。③1958 年 12 月撤销滨县,并入惠民县。④1961 年 4 月惠民县、滨县分治。

参见 582 页“济阳县”。



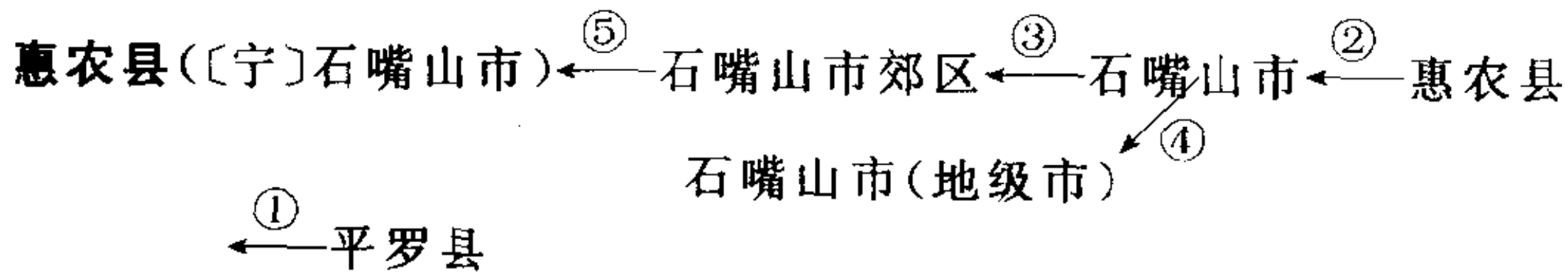
位于东经 114.3°、北纬 23.0°。

因其前身是惠州镇,故地名沿用。

①1912 年称惠阳县;1958 年析县城惠州镇置惠州市(县级市),隶惠阳专区。②1959 年撤销惠州市,复称惠州镇。③1964 年恢复惠州市(县级市),隶惠阳专区。④1988 年惠州市升格为地级市,辖惠阳县、惠东县、博罗县、龙门县。

下设惠城区。

参见 752 页“惠阳市”。



位于东经 106°13'~106°51'、北纬 31°21'~31°45' 之间。

①1912 年称平罗县;1941 年析平罗县北部置惠农县。②1960 年 3 月撤销惠农县,改置石嘴山市(县级市)。③1976 年成立石嘴山市郊区,辖原惠农县大部分地区。④1976 年石嘴山市升格为地级市。⑤1987 年 6 月撤销石嘴山市郊区,恢复惠农县。

1941 年隶宁夏省。1954 年隶甘肃省。1958 年隶宁夏回族自治区。

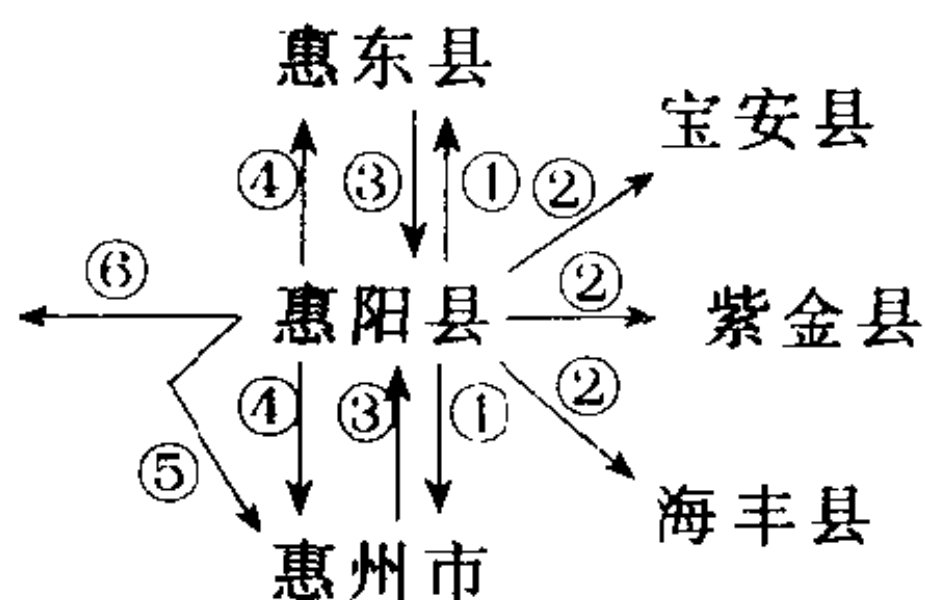
参见 125 页“石嘴山市”、148 页“平罗县”。

惠安县(縣)(〔闽〕泉州市)

位于东经 $118^{\circ}37' \sim 119^{\circ}05'$ 、北纬 $24^{\circ}49' \sim 25^{\circ}15'$ 之间。

公元 981 年(北宋太平兴国六年)析晋江置县,取“以惠安民”之意,定县名为惠安。县城有一螺山,形如螺蛳吐肉,故称螺城。

惠阳市(县级市〔粤〕惠州市) ←^⑦ 惠阳市(县级市,省直辖)

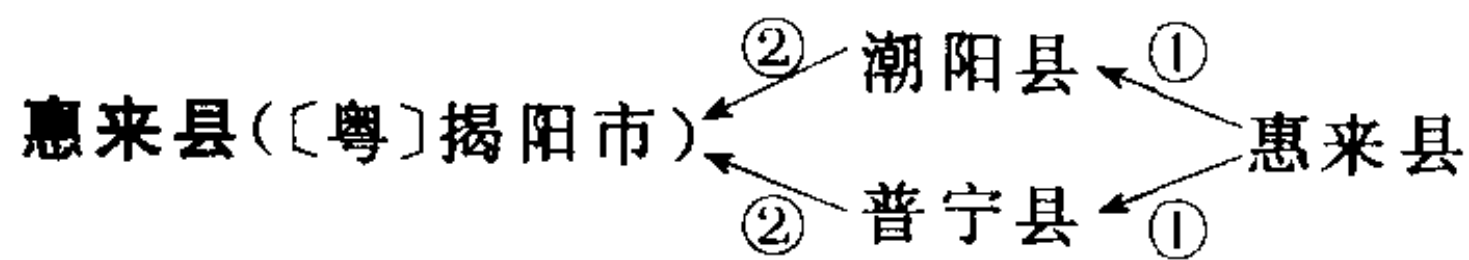


位于东经 $114^{\circ}07' \sim 114^{\circ}47'$ 、北纬 $22^{\circ}27' \sim 23^{\circ}25'$ 之间。

①1912 年称惠阳县;1958 年析惠阳东部地区置惠东县,析惠阳县城置惠州市。②1958 年冬,将惠阳县东部的高潭、小漠划归海丰县;西南部的龙岗、坪山、坪地、横岗、大鹏划归宝安县;北部的柏寿乡划归紫金县。③1959 年撤销惠东县、惠州市,并入惠阳县。④1965 年恢复惠东县、惠州市。⑤1974 年,把惠阳县中部的三栋公社划归惠州市。⑥1994 年 5 月 6 日,经国务院批准,撤销惠阳县,设立惠阳市(县级市),由省直辖。⑦1995 年,惠阳市(县级市)改为由省直辖,地级市代管。

惠阳地区 见 477 页“河源市”。

惠阳县 见 750 页“惠东县”、751 页“惠州市”、752 页“惠阳市”。



位于东经 $115^{\circ}55' \sim 116^{\circ}34'$ 、北纬 $22^{\circ}53' \sim 23^{\circ}11'$ 之间。

公元 1524 年(明嘉靖三年)置县,因县治设惠来郡而得名。

①1912 年称惠来县;1959 年撤销惠来县,关门以东区域划归潮阳县,关门以西区域并入普宁县。②1961 年,恢复惠来县建制。

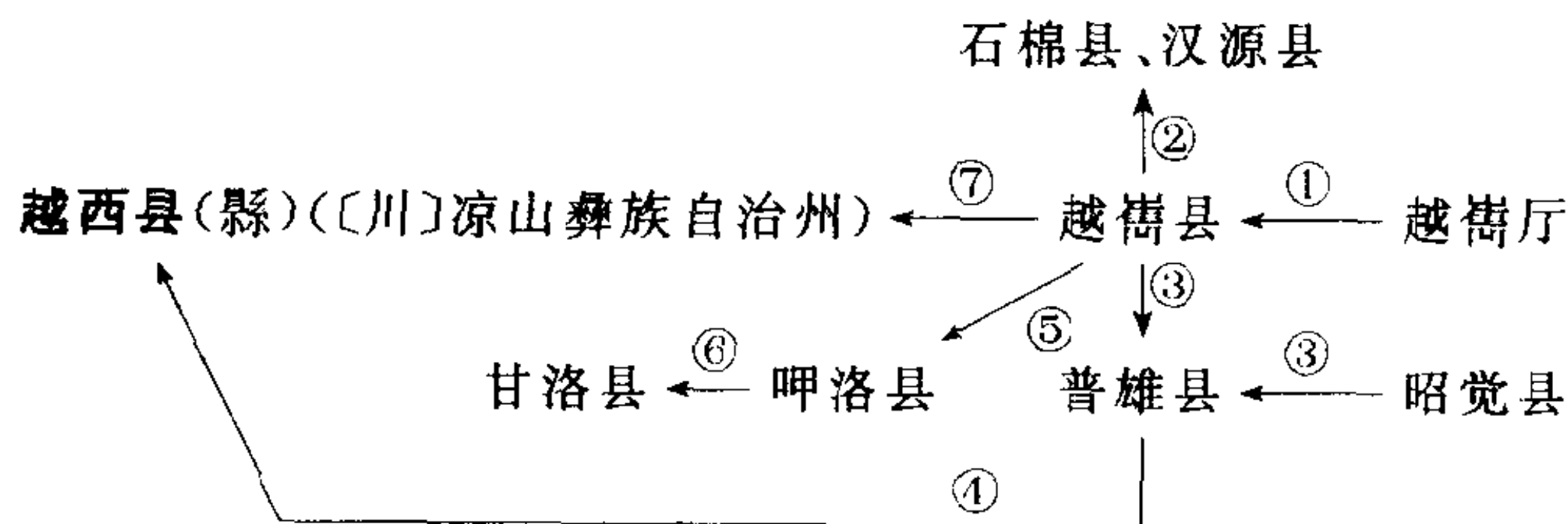
参见 779 页“普宁市”。

惠来县 见 752 页“惠来县”、779 页“普宁市”。

惠阳县 见 750 页“惠东县”、751 页“惠州市”、752 页“惠阳市”。

惠来县 见 148 页“平罗县”、125 页“石嘴山市”、751 页“惠农县”。

- 達木曲柯爾 见 424 页“拉萨市”。
- 達日工委 见 238 页“达日县”。
- 達日縣 见 238 页“达日县”、317 页“玛多县”。
- 達巴宗 见 118 页“札达县”。
- 達生縣 见 324 页“杞县”。
- 達孜宗 见 239 页“达孜县”。
- 達拉特後旗 见 67 页“五原县”。
- 達拉特旗 见 162 页“东胜市”、239 页“达拉特旗”、413 页“杭锦旗”。
- 達波錯斯(色) 见 424 页“拉萨市”。
- 達瑪谿堆 见 693 页“措美县”。
- 達爾罕茂明安聯合旗 见 238 页“达尔罕茂明安联合旗”。
- 達爾罕旗 见 238 页“达尔罕茂明安联合旗”。
- 達縣 见 237 页“达州市”、239 页“达县”。



位于东经 102°20' ~ 102°54'、北纬 28°18' ~ 28°53' 之间。

越嶲县名以古越嶲郡的“越嶲”二字命名。

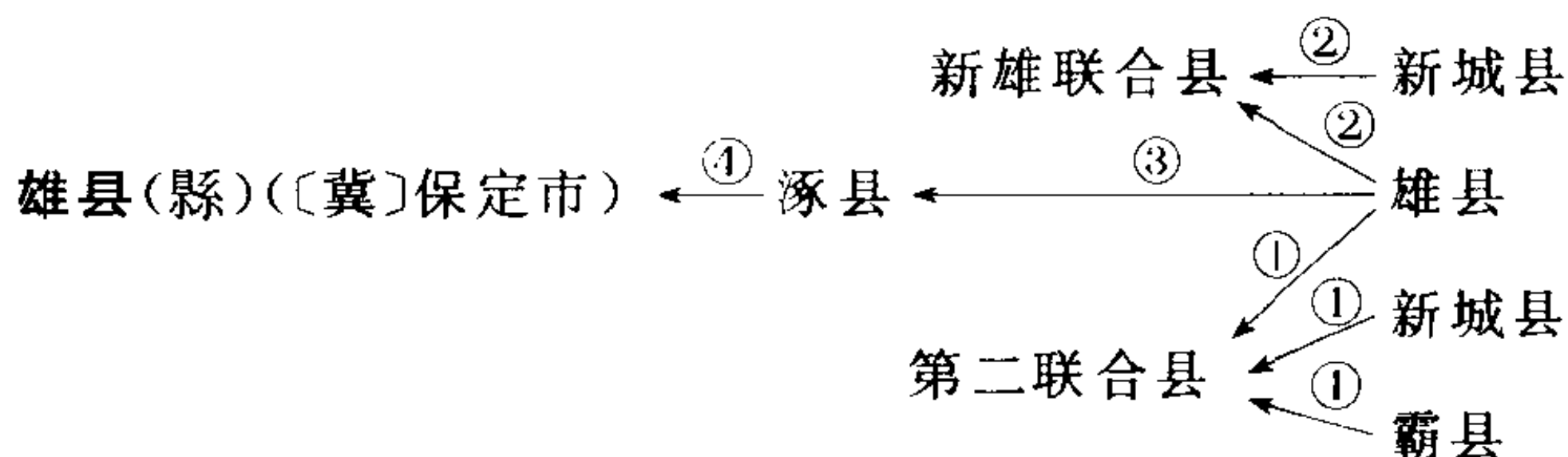
①1912 年称越嶲厅；1913 年改为越嶲县。②1951 年析越嶲县北部两个区分别置石棉县、汉源县。③1952 年析越嶲县东南部部分地与昭觉县部分地置普雄县。④1960 年撤销普雄县，并入越西县。⑤1956 年析越嶲县东北部的呷洛地区置呷洛县。⑥1959 年 6 月 16 日呷洛县更名为甘洛县。⑦1959 年 6 月 16 日因“嶲”生僻，更名为越西县。

1912 年隶四川省。1939 年隶西康省。1955 年复隶四川省。

参见 550 页“昭觉县”。

越嶲厅(廳) 见 753 页“越西县”。

越嶲县(縣) 见 136 页“甘洛县”、124 页“石棉县”、550 页“昭觉县”、753 页“越西县”。



位于东经 $116^{\circ}01' \sim 116^{\circ}20'$ 、北纬 $38^{\circ}55' \sim 39^{\circ}10'$ 之间。

①1912年称雄县；1941年12月，雄县与新城县、霸县连壤地区组成第二联合县。②1948年雄县与新城县连界地区组成新雄联合县。③1958年12月20日，撤销雄县，并入涿县。④1961年5月23日析涿县，复置雄县。

1913年隶直隶省。1928年6月隶河北省。1938年4月隶晋察冀边区。1949年8月复隶河北省。

参见106页“文安县”、643页“高碑店市”、723页“涿州市”、919页“霸州市”。

硯山設治局 见40页“广南县”、534页“砚山县”。

硯山縣 见104页“文山县”、534页“砚山县”。

确山县(〔豫〕驻马店地区)

位于东经 $113^{\circ}17' \sim 114^{\circ}14'$ 、北纬 $32^{\circ}27' \sim 33^{\circ}03'$ 之间。

因县城南有一确山而得名。

1912年称确山县，县名沿用至今。

厦門厅 见460页“金门县”、754页“厦门市”。

厦門市(地级市〔闽〕) ← ③ 厦門市(省辖市) ← ② 思明县 ← ① 厦門厅

位于东经 118.1° 、北纬 24.4° 。

因厦门岛是市之主要部分，且市政府又设于厦门岛上，故有“岛市”之称。以前厦门岛上有大量白鹭栖于此地，故有“鹭岛”之称。厦门市也因此而称“鹭城”。

①1912年改厦門厅为思明县。②1933年改设厦门市(省辖市)。③1949年改设厦门市(地级市)。

下设同安区、开元区、杏林区、思明区、集美区、湖里区和鼓浪屿区。

参见248页“同安区”。

厦門市 见754页“厦门市”、248页“同安区”。

厦門廳 见460页“金门县”、754页“厦门市”。

雲州 见63页“云县”。

雲孝縣 见 64 页“云梦县”。

雲林縣 见 63 页“云林县”。

雲和縣 见 63 页“云和县”。

雲南省 见 64 页“云南省”。

雲南縣 见 668 页“祥云县”。

雲浮縣 见 64 页“云浮市”、816 页“新兴县”。

雲彪縣 见 567 页“顺平县”、712 页“望都县”。

雲陽縣 见 63 页“云阳县”。

雲夢縣 见 64 页“云梦县”、293 页“安陆市”。

雲鳳縣 见 63 页“云县”、85 页“凤庆县”。

雲霄撫民廳 见 64 页“云霄县”。

雲霄縣 见 64 页“云霄县”、374 页“诏安县”。

雲澳 见 530 页“南澳县”。

雲縣 见 63 页“云县”、85 页“凤庆县”。

雲龍州 见 62 页“云龙县”。

雲龍縣 见 62 页“云龙县”、479 页“泸水县”。

提籃桥区〔沪〕 见 325 页“杨浦区”、471 页“闸北区”、551 页“虹口区”。

提籃橋區〔沪〕 见 551 页“虹口区”。

揚中縣 见 243 页“扬中市”。

揚州市 见 117 页“邗江县”、243 页“扬州市”、282 页“江都市”。

揭东县(〔粤〕揭阳市)←—揭阳县

位于东经 116.3°、北纬 23.5°。

1912 年称揭阳县；1991 年 12 月 7 日，经国务院批准，析揭阳县部分行政区域置揭东县。

揭西县(〔粤〕揭阳市)←—揭阳县

本县位于东经 115.8°、北纬 23.4°。

1912 年称揭阳县；1965 年 7 月，析揭阳县河婆、良田、坪上、龙潭、灰寨、五经富、京溪园、钱坑、金和、塔头、凤江、东园公社和棉湖镇，合置揭西县。

参见 779 页“普宁市”。

揭阳市(地级市〔粤〕)←—揭阳县

↓
揭阳市榕城区

位于东经 116.3°、北纬 23.5°。

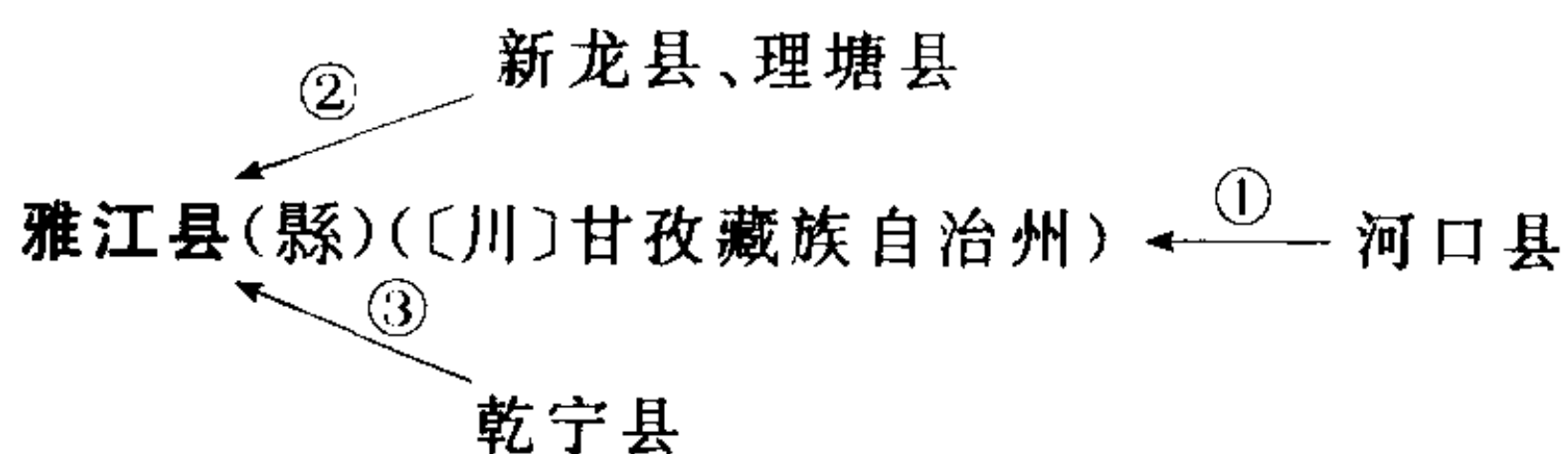
因境内揭阳岭而得名。

1912 年称揭阳县；1991 年 12 月 7 日，经国务院批准，撤销揭阳县，设立揭阳市（地级市），并将揭东县和原汕头市的揭西县、普宁县、惠来县划归揭阳市辖。

下设榕城区。

揭阳县 见 50 页“丰顺县”、755 页“揭东县”、755 页“揭西县”、755 页“揭阳市”、779 页“普宁市”。

揭陽縣 见 755 页“揭东县”、755 页“揭西县”、755 页“揭阳市”、779 页“普宁市”。

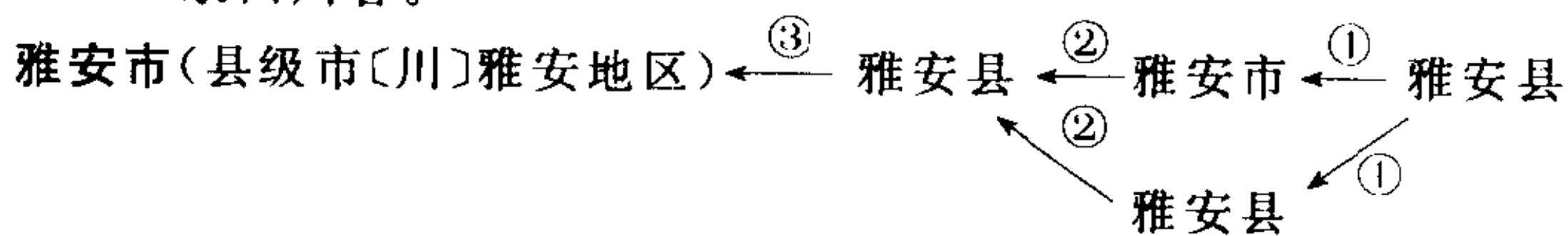


位于东经 100°19′～101°26′、北纬 29°03′～30°30′ 之间。

因地处雅砻江边而得名。

①1911 年始建河口县；1914 年改名为雅江县。②1958 年理塘县的德差乡、新龙县的普巴绒乡划归雅江县。③1978 年 7 月撤销乾宁县，将其瓦多乡、木绒乡划归雅江县。

1912 年隶四川省。1914 年隶川边特别区。1939 年隶西康省。1955 年复隶四川省。



位于东经 102°51′～103°12′、北纬 29°40′～30°14′ 之间。

因地处“西蜀天漏”一带，雨天多，平均每年下雨 254 天故有“雨城”之称。

①1912 年称雅安县；1951 年设雅安市，市、县并存。②1958 年雅安市、雅安县合并为雅安县。③1983 年 9 月，经国务院批准，再次设雅安市（县级市），隶雅安地区。

1912 年隶四川省。1939 年隶西康省。1955 年复隶四川省。

雅安县(縣) 见 756 页“雅安市”。

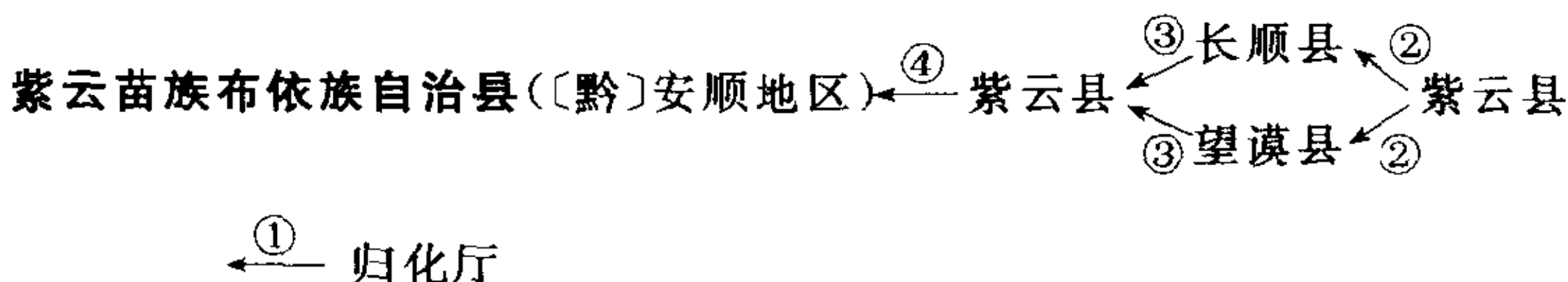
雅鲁设治局 见 46 页“扎兰屯市”、387 页“阿荣旗”。

雅鲁县 见 46 页“扎兰屯市”、387 页“阿荣旗”。

雅魯設治局 见 46 页“扎兰屯市”、387 页“阿荣旗”。

雅魯縣 见 46 页“扎兰屯市”、387 页“阿荣旗”。

紫云县 见 712 页“望谟县”、757 页“紫云苗族布依族自治县”。



位于东经 105°54'~106°30'、北纬 25°21'~26°03' 之间。

①1912 年称归化厅;1913 年改厅为县,因名与福建归化县同,更名为紫云县。②1958 年 12 月 29 日,经国务院批准,撤销紫云县,辖区分别并入长顺县、望谟县。③1961 年 8 月 18 日,析长顺县、望谟县原紫云县辖区,恢复紫云县。④1965 年 12 月 2 日,经国务院批准,撤销紫云县,设立紫云苗族布依族自治县。

紫石县(縣) 见 656 页“海安县”。

紫江县(縣) 见 53 页“开阳县”。

紫阳县(〔陕〕安康地区)

位于东经 108°06'~108°43'、北纬 32°08'~32°40' 之间。

公元 1512 年(明正德七年)始置紫阳县,相传县治南有宋代紫阳真人(张平叔)修道处——紫阳洞和汉江岸的紫阳滩,故县以此为名。

1512 年建县以来,县名沿用至今。

参见 349 页“岚皋县”。

紫金县(縣)(〔粤〕河源市) ← 永安县

位于东经 114°38'~115°29'、北纬 23°10'~23°46' 之间。

县城东北有一紫金山,气势磅礴,居城之首,因而得名。

1912 年称永安县;1914 年 1 月,因与福建广西两省永安县同名,遂改为紫金县。

参见 752 页“惠阳市”。

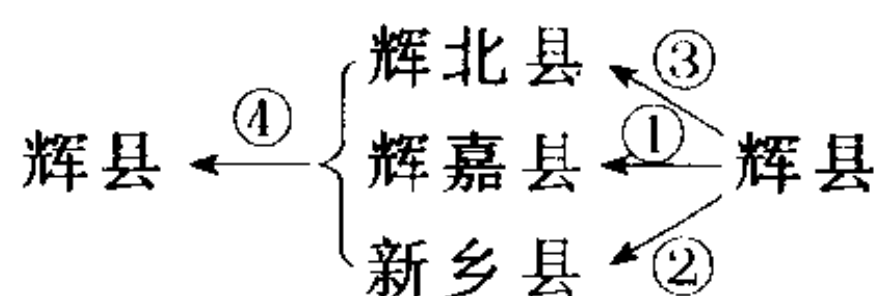
紫陽縣 见 349 页“岚皋县”、757 页“紫阳县”。

紫雲縣 见 712 页“望谟县”、757 页“紫云苗族布依族自治县”。

辉北县 见 758 页“辉县市”。

辉县 见 758 页“辉县市”。

辉县市(县级市〔豫〕新乡市) ←^⑥ 辉县市(县级市, 省直辖) ←^⑤



位于东经 $113^{\circ}23' \sim 113^{\circ}57'$ 、北纬 $35^{\circ}17' \sim 35^{\circ}50'$ 之间。

①1912 年称辉县;1944 年析辉县置辉嘉县。②1944 年 10 月,析辉县置新乡县。③1945 年 12 月,析辉县石门河、圪道村以北地区为辉北县。撤销新乡县,原辖新乡县、汲县地区归还原建制。④1946 年 6 月 15 日,辉县、辉嘉县、辉北县合并,称辉县。⑤1988 年 10 月,撤销辉县,设立辉县市(县级)。⑥1995 年辉县市(县级市)改为由省直辖,地级市代管。

1912 年隶河南省。1943 年隶太行区。1949 年 8 月隶平原省。1952 年复隶河南省。

辉南县(〔吉〕通化市) ← 辉南直辖厅

位于东经 $125^{\circ}58' \sim 126^{\circ}44'$ 、北纬 $42^{\circ}16' \sim 42^{\circ}49'$ 之间。

因辉南镇地处辉发河东南,故称辉南。

1912 年称辉南直隶厅;1913 年改辉南直辖厅为辉南县。

1912 年隶奉天省。1929 年隶辽宁省。1932 年隶伪满奉天省。1937 年隶伪满通化省。1945 年光复后隶安东省。1946 年隶辽北省。1949 年隶辽东省。1954 年 8 月隶吉林省。

辉南直辖厅 见 758 页“辉南县”。

辉嘉县 见 615 页“获嘉县”、758 页“辉县市”。

喀什市(县级市〔新〕喀什地区) ← 疏附县

位于东经 $75^{\circ}56' \sim 76^{\circ}04'$ 、北纬 $39^{\circ}25' \sim 39^{\circ}35'$ 之间。

“喀什”系“喀什噶尔”的简称,似系玉市或玉山之意。

1912 年称疏附县;1952 年析疏附县城关置喀什市(县级市)。

1912 年隶新疆省。1955 年隶新疆维吾尔自治区。

参见 791 页“疏附县”。

喀尔喀左翼旗 见 357 页“库伦旗”。

喀喇沁中旗 见 195 页“宁城县”。

喀喇沁左翼蒙古族自治县(县)(〔辽〕朝阳市)←—喀喇沁左翼旗

位于东经 119°24'~120°23'、北纬 40°47'~41°33'之间。

“喀喇沁”是蒙族一个部落名称,意为保卫或看守。左翼、右翼是从两个旗的相对位置而言。

1912年称喀喇沁左翼旗;1946年8月成立属蒙族的喀喇沁左翼旗;1957年撤销喀喇沁左翼旗,1958年4月1日成立喀喇沁左翼蒙古族自治县。

1912年先后隶直隶省、热河省。1956年热河省撤销,改隶辽宁省。

喀喇沁左翼旗 见 504 页“建昌县”、649 页“凌源市”、759 页“喀喇沁左翼蒙古族自治县”。

喀喇沁右旗〔内蒙古〕见 759 页“喀喇沁旗”。

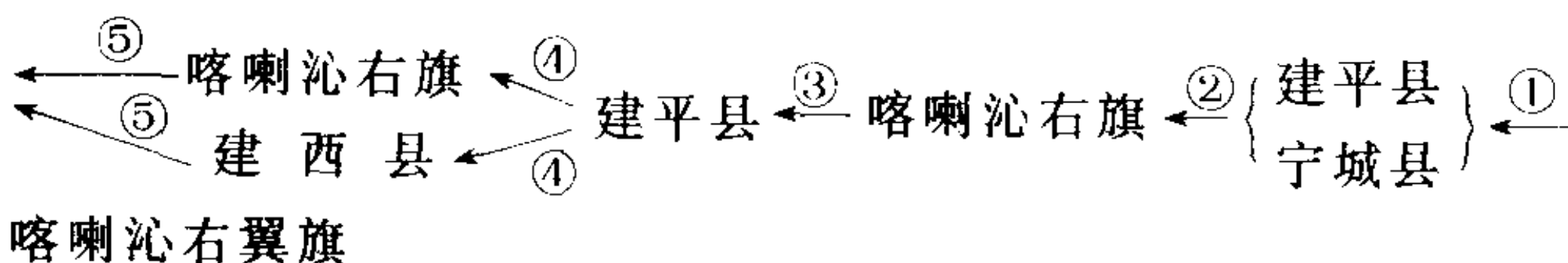
喀喇沁右旗〔辽〕见 503 页“建平县”。

喀喇沁右旗建西县联合政府 见 759 页“喀喇沁旗”。

喀喇沁右旗建西县联合政府 见 759 页“喀喇沁旗”。

喀喇沁右翼旗 见 759 页“喀喇沁旗”。

喀喇沁旗(〔内蒙古〕赤峰市)←^⑥喀喇沁右旗建西县联合政府

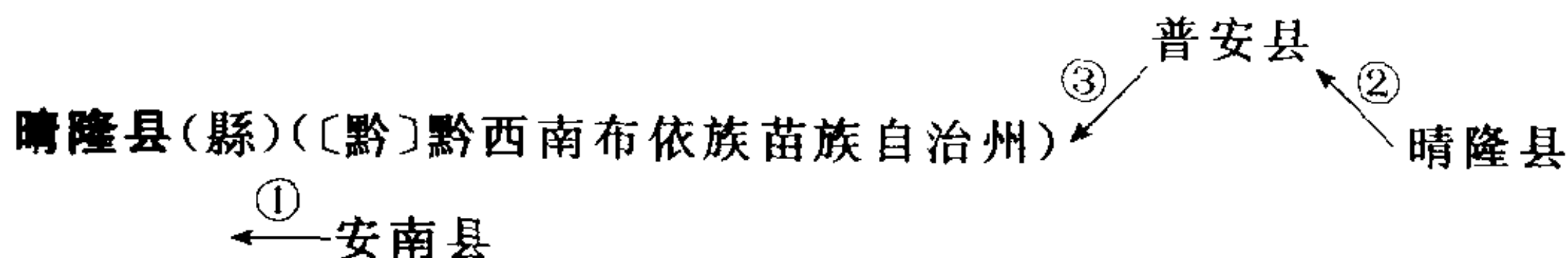


位于东经 118°08'~119°22'、北纬 41°33'~42°14'之间。

①1912年称喀喇沁右翼旗;1933年取消旗制,所辖区域划归建平县与宁城县。②1940年成立(伪)喀喇沁右旗。③1945年设立建平县,隶热河省。④1946年9月,实行蒙汉分治,设喀喇沁右旗与建西县双重机构。⑤1947年11月,旗县合并,称喀喇沁右旗建西县联合政府。⑥1949年5月改为喀喇沁旗。

1945年隶热河省。1956年1月隶内蒙古自治区。1969年7月隶辽宁省。1979年7月复隶内蒙古自治区。

喀爾喀左翼旗 见 357 页“库伦旗”。



位于东经 105°00'~105°26'、北纬 25°33'~26°11'之间。

因安南县与安南国(今越南)重名,遂以城西晴隆山名命名。

①1912年称安南县;1941年更名为晴隆县。②1958年撤销晴隆县,并入普安县。③1961年8月按原行政区域,复置晴隆县。

参见780页“普安县”。

蛟河市(县级市〔吉〕吉林市)←^③蛟河市(县级市,省直辖)←^②蛟河县←^①额穆县

位于东经126°45′~127°26′、北纬43°12′~44°09′之间。

蛟河之名,传说在很久以前,有一条大河横贯于此地,在河中曾出现一条蛟龙,于是人们将这条河取名为蛟河。县名由此而得名。

①1912年称额穆县;1939年改额穆县为蛟河县。②1989年8月撤蛟河县,设蛟河市(县级市),由省直辖。③1995年蛟河市(县级市),改为由省直辖,地级市代管。

1912年隶吉林省。1932年隶伪满吉林省。1945年光复后复隶吉林省。

蛟河县(縣)见760页“蛟河市”。

鄯西縣 见552页“鄯西县”。

鄯縣 见552页“鄯县”。

嵐皋縣 见349页“嵐皋县”。

嵐縣 见349页“嵐县”、835页“静乐县”。

景洪市(县级市〔滇〕西双版纳傣族自治州)←^⑤景洪县←^①
 { 版纳景洪
 版纳勐龙
 版纳勐养
 版纳勐旺 }

←^③
 { 车里县
 普文县
 六顺县 } ←^②普思沿边行政总局第一、第四、第七区和第八区一部 ←^①车里司

位于东经100°25′~101°31′、北纬21°27′~22°36′之间。

①1912年称车里司;1913年改设普思沿边行政总局第一、第四、第七区和第八区一部。②1927年设县,南部置车里县,大部分属普文县、六顺县。③1953年,西双版纳傣族自治州成立,在县境置版纳景洪、版纳勐龙、版纳勐养、版纳勐旺共4个州属版纳。④1957年4个州合并置景洪县。⑤1993年12月22日经国务院批准,撤销景洪县,设立景洪市(县级)。

景化县(縣) 见 430 页“呼图壁县”。

景东县 见 761 页“景东彝族自治县”。

景东直隶厅 见 761 页“景东彝族自治县”。

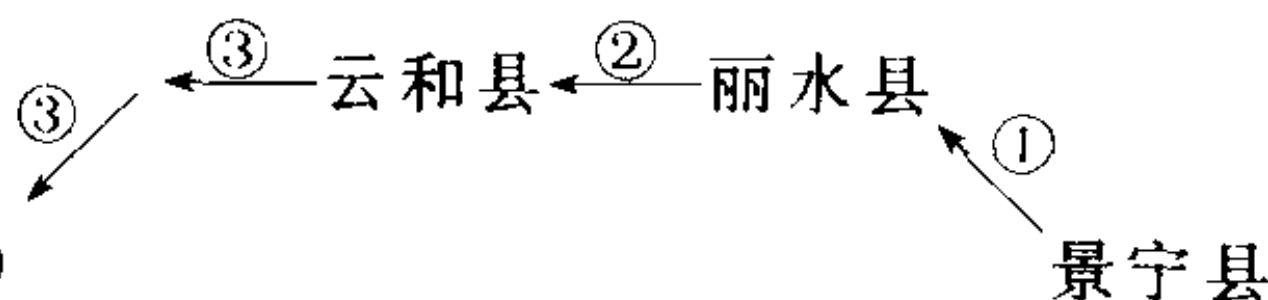
景东彝族自治县(〔滇〕思茅地区) ←^②景东县 ←^①景东直隶厅

位于东经 100°21'~101°15'、北纬 23°56'~24°49' 之间。

①1912 年称景东直隶厅;1915 年改为景东县。②1985 年 6 月 11 日经国务院批准,撤销景东县,设立景东彝族自治县。

景北县(縣) 见 761 页“景县”。

景宁县 见 63 页“云和县”、761 页“景宁畲族自治县”。



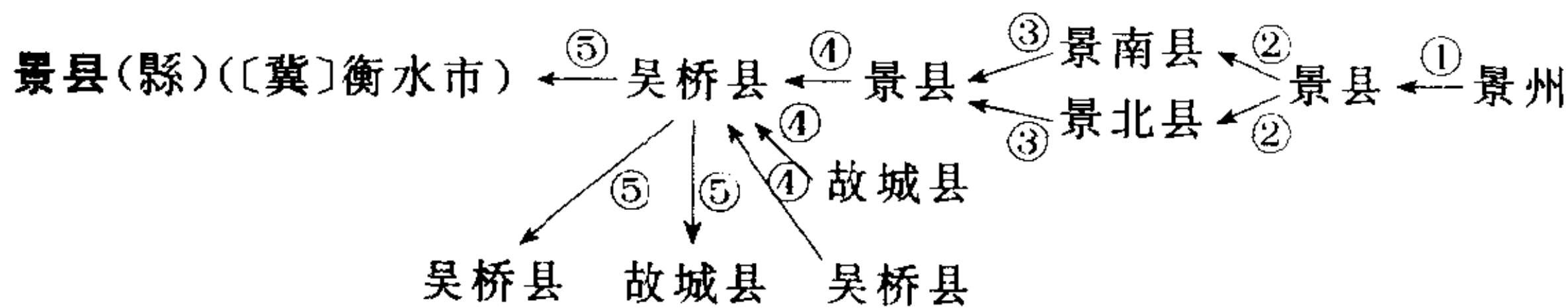
景宁畲族自治县(〔浙〕丽水地区)

位于东经 119°14'~119°58'、北纬 27°39'~28°11' 之间。

公元 1452 年(明景泰三年)兵部尚书孙元贞在“讨平寇乱”后,以“山谷险远,矿徒啸聚”为由,奏析青田县柔远乡及沐鹤乡,始置景宁县,取“景泰缉宁”之意命名。

①1912 年称景宁县;1960 年景宁县并入丽水县。②1962 年改并入云和县。③1984 年 6 月 30 日,经国务院批准,以原景宁县地域建立景宁畲族自治县。

景州 见 761 页“景县”。



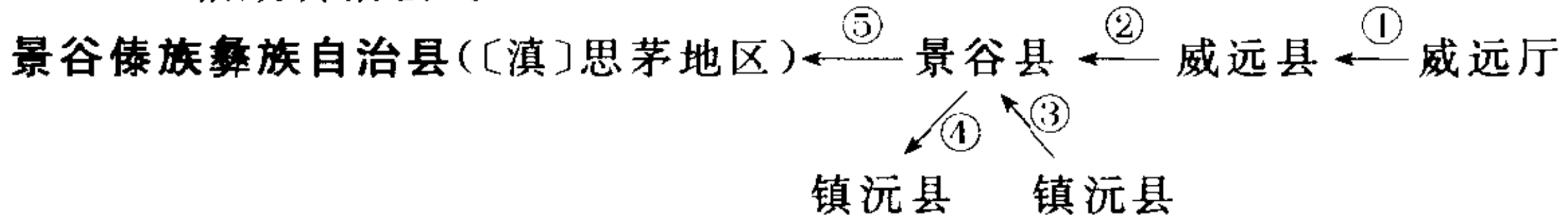
位于东经 115°54'~116°27'、北纬 37°38'~37°51' 之间。

①1912 年称景州;1913 年改为景州为景县。②1940 年将景县分为景南县和景北县。③1945 年 11 月景南县、景北县合并,恢复景县。④1958 年 11 月,景县与故城县、吴桥县合并,仍称吴桥县。⑤1961 年 5 月三县分治,恢复景县、故城县、吴桥县。

民国初年隶直隶省。1928 年 6 月隶河北省。1938 年隶冀南区。1949 年复隶河北省。

参见 347 页“吴桥县”。

景谷县(縣) 见 762 页“景谷傣族彝族自治县”、865 页“镇沅彝族哈尼族拉祜族自治县”。



位于东经 100°02' ~ 101°07'、北纬 22°49' ~ 23°52' 之间。

“景谷”一名源于境内的景谷江，以江命名。

①1912 年称威远厅；1912 年改为威远县。②1914 年改威远县为景谷县。③1959 年镇沅县并入景谷县。④1960 年析景谷县，恢复镇沅县。

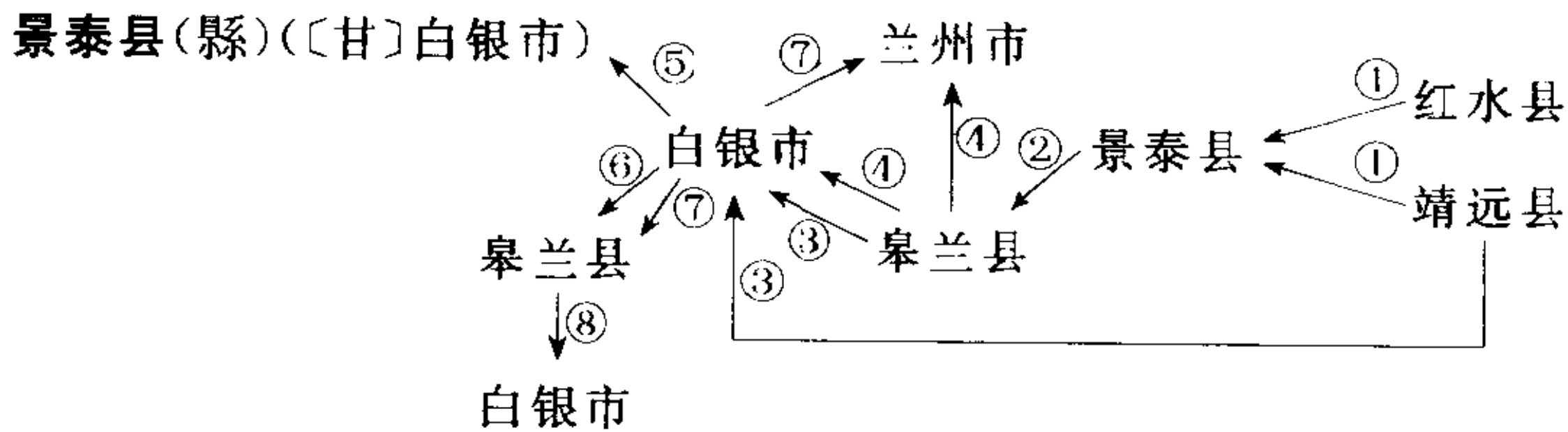
⑤1985 年 6 月 11 日经国务院批准，撤销景谷县，设立景谷傣族彝族自治县。

景東直隶廳 见 761 页“景东彝族自治县”。

景東縣 见 761 页“景东彝族自治县”。

景南县(縣) 见 761 页“景县”。

景洪县(縣) 见 760 页“景洪市”。

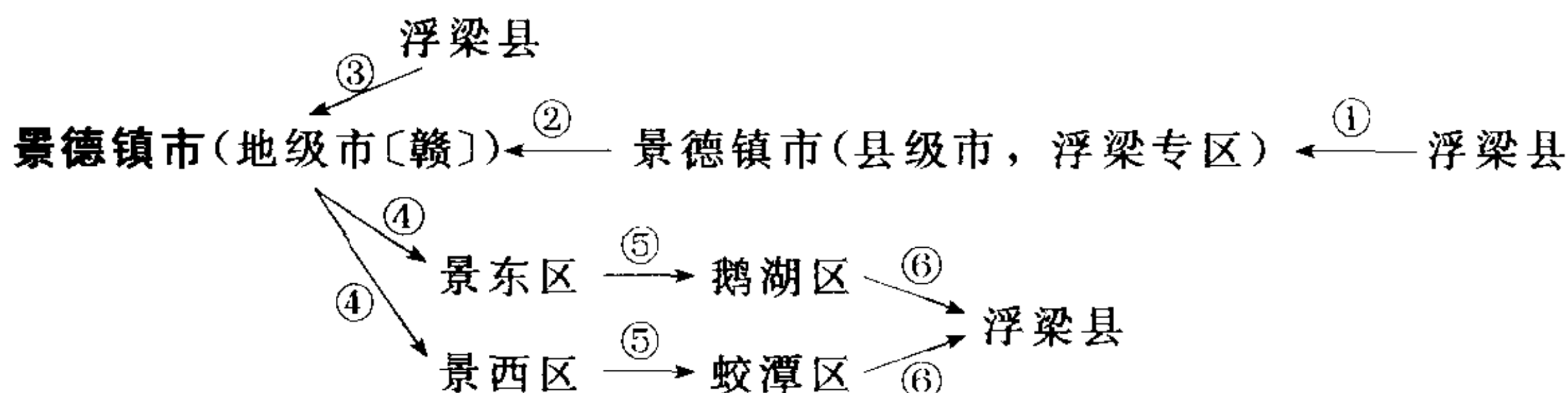


位于东经 103°03' ~ 104°45'、北纬 36°42' ~ 37°39' 之间。

①1912 年分属靖远县、红水县；1913 年析靖远县黄河以西的地方，与原红水县地合并，置景泰县。②1958 年 4 月 4 日，经国务院批准，撤销景泰县，并入皋兰县。③1958 年 4 月，以皋兰县所属郝家川为中心的白银厂及靖远县部分地区，置白银市(地级市)。同年 10 月白银市委托定西专区代管。④1958 年 12 月 20 日，经国务院批准，撤销皋兰县，原景泰县辖区划归白银市；原皋兰县辖区的水阜、中心、忠和划归兰州市，其余划归白银市。⑤1961 年 11 月 15 日，经国务院批准，析白银市原景泰县的区域恢复景泰县。⑥1961 年 12 月恢复皋兰县。⑦1963 年 10 月经国务院批准，撤销白银市，将原白银市的市区和郊区并入兰州市和皋兰县。⑧1985 年 3 月 1 日重新恢复白银市。

参见 181 页“白银市”、632 页“皋兰县”。

景甯縣 见 63 页“云和县”、761 页“景宁畲族自治县”。



位于东经 117.2°、北纬 29.3°。

烧制陶瓷已有 2000 多年历史,故素有“瓷都”、“瓷器之乡”之称。

①1912 年称浮梁县;1949 年 4 月 29 日析浮梁县景德镇置景德镇市(县级市),隶浮梁专区。②1953 年 6 月景德镇市升格为地级市。③1960 年 9 月撤销浮梁县,并入景德镇市。④1971 年 1 月在原浮梁县域置景东区、景西区。⑤1980 年 4 月景东区、景西区分别改为鹅湖区、蛟潭区。⑥1988 年 11 月,经国务院批准,撤销鹅湖区、蛟潭区,恢复浮梁县。

下设昌江区和珠山区。

参见 661 页“浮梁县”。

景德镇市 见 661 页“浮梁县”、763 页“景德镇市”。

鼎新县(縣) 见 466 页“金塔县”。

贵州省 见 552 页“贵州省”。

贵池縣 见 121 页“石台县”、553 页“贵池市”。

贵定縣 见 141 页“龙里县”、553 页“贵定县”、609 页“都匀市”。

贵南縣 见 554 页“贵南县”。

贵陽市 见 553 页“贵阳市”。

贵陽縣 见 553 页“贵阳市”。

贵溪縣 见 554 页“贵溪市”、911 页“鹰潭市”。

贵德縣 见 244 页“尖扎县”、249 页“同德县”、477 页“河南蒙古族自治县”、554 页“贵南县”条 554 页“贵德县”。

贵德廳 见 244 页“尖扎县”、554 页“贵南县”、554 页“贵德县”。

贵縣 见 300 页“兴业县”、554 页“贵港市”。

贵築縣 见 553 页“贵阳市”。

單縣[皖] 见 421 页“砀山县”。

單縣[魯] 见 487 页“单县”、692 页“曹县”。

黑山县(縣)(〔辽〕锦州市)←—镇安县

位于东经 $121^{\circ}49'$ ~ $122^{\circ}36'$ 、北纬 $41^{\circ}28'$ ~ $42^{\circ}08'$ 之间。

1912 年称镇安县;1914 年 1 月改镇安县为黑山县。

1912 年隶奉天省。1929 年隶辽宁省。1932 年复隶伪满奉天省。1934 年隶伪满锦州市。1945 年光复后复隶辽宁省。1947 年隶辽北省。1949 年 5 月隶辽西省。1954 年再隶辽宁省。

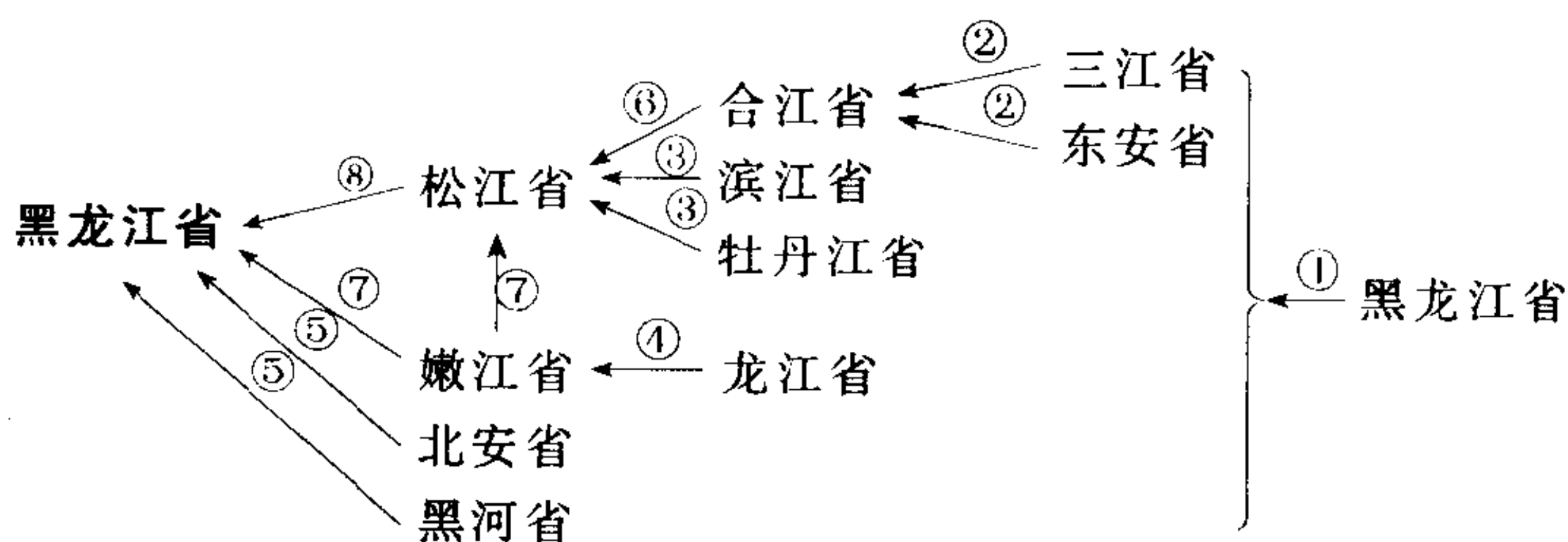
黑水县(縣)(〔川〕阿坝藏族羌族自治州)←—芦花县←—黑水行政委员会

位于东经 $102^{\circ}35'$ ~ $103^{\circ}30'$ 、北纬 $31^{\circ}53'$ ~ $32^{\circ}38'$ 之间。

因境内的黑水河而得名。

①1952 年 10 月在芦花成立黑水行政委员会;1953 年 12 月成立芦花县。②1954 年 6 月,经西南局和四川省人民政府批准,更名为黑水县。

参见 412 页“松潘县”。



位于东经 $121^{\circ}11'$ ~ $135^{\circ}05'$ 、北纬 $43^{\circ}25'$ ~ $53^{\circ}33'$ 之间。

因黑龙江而得名,简称“黑”。

①1912 年称黑龙江省;1931 年“九·一八”事变后,东北三省(辽宁省、吉林省、黑龙江省)被日军占领,划分为奉天、锦州、安东、通化、四平、兴安南、吉林、间岛、滨江、牡丹江、三江、东安、北安、黑河、龙江、兴安东、兴安北 17 个省;1947 年 6 月 5 日公布东北新省区方案,将 17 个省合并为 9 省(辽宁省、安东省、辽北省、吉林省、松江省、合江省、嫩江省、黑龙江省、兴安省)。②1947 年三江省、东安省合并,称合江省。③1947 年滨江省、牡丹江省合并,称松江省。④1947 年,龙江省更名为嫩江省。⑤1947 年北安省、黑河省并入黑龙江省。⑥1949 年合江省并入松江省。⑦1949 年撤销嫩江省,分别并入松江省与黑龙江省。⑧1954 年松江省并入黑龙江省。

1949 年由东北人民政府领导。1952 年改由东北行政委员会领导。1954

年改由中央直接领导。

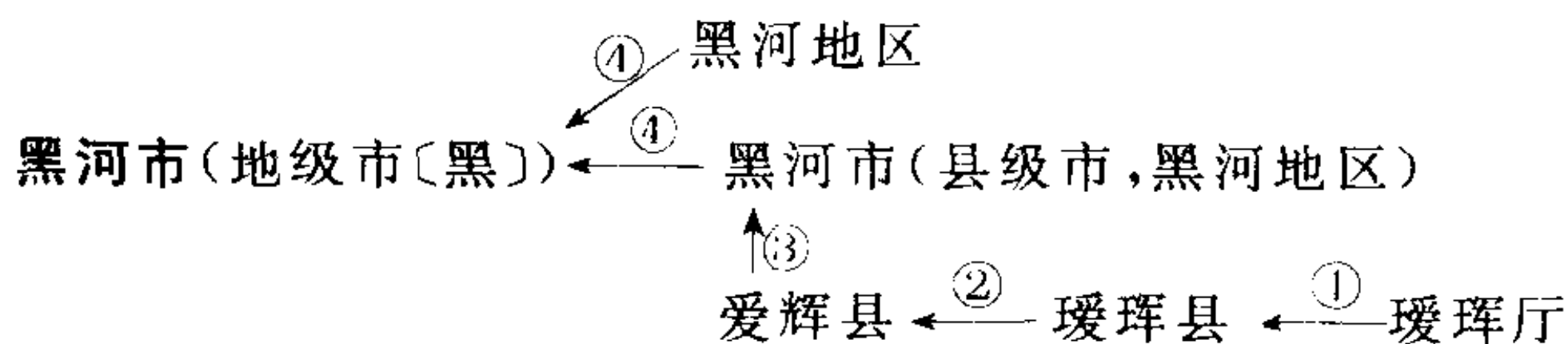
参见 78 页“内蒙古自治区”。

黑北联合县 见 165 页“北宁市”。

黑北聯合縣 见 165 页“北宁市”。

黑水行政委员会 见 764 页“黑水县”。

黑水行政委員會 见 764 页“黑水县”。



位于东经 127.4°、北纬 50.2°。

因河水而得名。

①1912 年称瑯琿厅；1913 年改瑯琿厅为瑯琿县。②1956 年 12 月 11 日，因瑯琿两字生僻难认，经国务院批准，改为爱辉县。③1980 年 11 月析爱琿县部分地区置黑河市(县级市)，隶黑河地区。1983 年 4 月撤销瑯琿县，并入黑河市。④1993 年 2 月 8 日，经国务院批准，撤销黑河地区、黑河市(县级市)，设立地级黑河市；设立黑河市爱辉区(县级)；将爱辉区和原黑河地区的嫩江、德都、孙吴、逊克四县划归黑河市管辖；原黑河地区的北安市、王大连池市由省直辖。

下设爱辉区。

1929 年隶黑龙江省。1934 年隶黑河省。1945 年东北光复，1947 年复隶黑龙江省。

黑河县(縣) 见 307 页“那曲县”。

黑河宗 见 291 页“安多县”。

黑河省 见 764 页“黑龙江省”。

黑龍江省 见 78 页“内蒙古自治区”、764 页“黑龙江省”。

圍場縣 见 349 页“围场满族蒙古族自治县”。

犍为县(〔川〕乐山市)

位于东经 103°43'~104°11'、北纬 29°01'~29°27' 之间。

1912 年称犍为县，县名沿用至今。

1912 年隶四川省。1950 年隶川南行署区。1952 年复隶四川省。

犍為縣 见 765 页“犍为县”。

筑先县 见 683 页“聊城市”。

策勒县(縣)(〔新〕和田地区)←—于阗县

位于东经 80°03′~82°10′、北纬 35°18′~39°30′ 之间。

“策勒”古国名。1929 年建县时以古国名命名。

1912 年称于阗县；1929 年析于阗县一部置策勒县。

1912 年隶新疆省。1955 年隶新疆维吾尔自治区。

無極縣 见 61 页“无极县”、899 页“藁城市”。

無棣縣 见 62 页“无棣县”、312 页“阳信县”。

無為州 见 61 页“无为县”、410 页“枞阳县”。

無為縣 见 61 页“无为县”。

無錫市 见 62 页“无锡市”、806 页“锡山市”。

無錫縣 见 62 页“无锡市”、806 页“锡山市”。

順天府 见 166 页“北京市”。

順昌縣 见 567 页“顺昌县”。

順甯府 见 437 页“昌宁县”、609 页“耿马傣族佤族自治县”。

順甯縣 见 85 页“凤庆县”、609 页“耿马傣族佤族自治县”。

順甯縣右甸分縣 见 437 页“昌宁县”。

順義縣 见 566 页“顺义区”。

順寧府 见 437 页“昌宁县”、609 页“耿马傣族佤族自治县”。

順寧縣 见 85 页“凤庆县”、609 页“耿马傣族佤族自治县”。

順寧縣右甸分縣 见 437 页“昌宁县”。

順德縣 见 568 页“顺德市”、770 页“番禺市”。

皖北行署区(區)

1949 年将安徽省分设为皖北行署区(1949 年 4 月 21 日)皖南行署区(1949 年 5 月)。皖北行署驻合肥市。1952 年 4 月 12 日撤销皖北行署区,皖北、皖南两行署区合并恢复安徽省。

皖北行署区(1950 年)辖:合肥市、蚌埠市、淮南市。巢湖专区的巢县、含山县、和县、无为县、庐江县、肥西县、肥东县。滁县专区的滁县、来安县、江浦县、全椒县、定远县、凤阳县、嘉山县、盱眙县、炳辉县。安庆专区的安庆市、怀宁县、望江县、宿松县、太湖县、岳西县、潜山县、桐城县、湖东县。六安专区的六安县、舒城县、霍山县、金寨县、霍邱县、寿县。阜阳专区的界首市、阜阳县、太和县、亳县、涡阳县、蒙城县、凤台县、颍上县、阜南县、临泉县。宿县专区的宿城市、宿县、灵璧县、泗县、泗洪县、五河县、怀远县、濉溪县、砀山县、萧县、永城县。

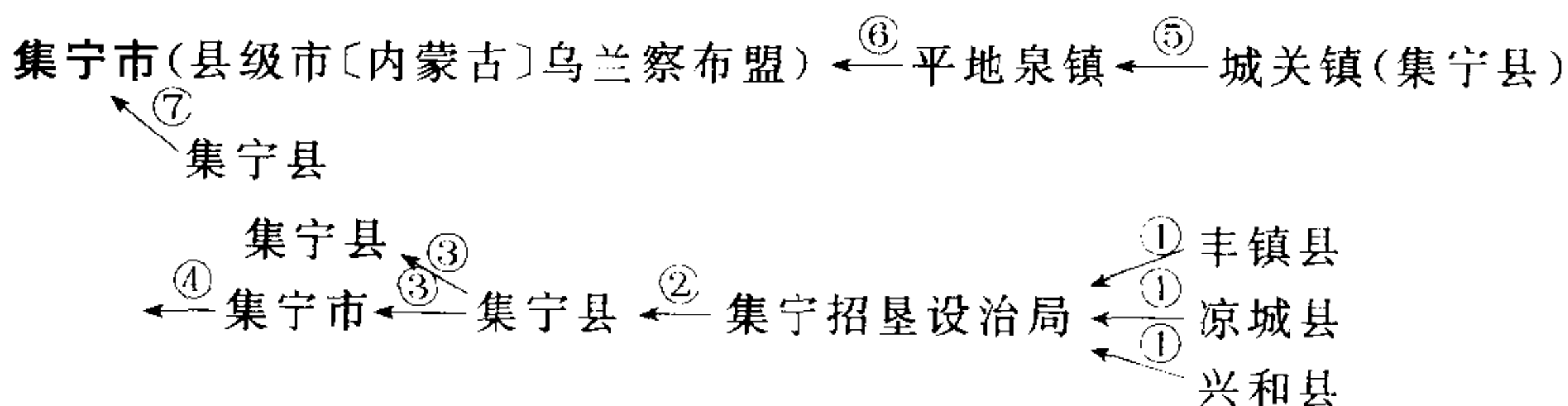
参见 298 页“安徽省”。

皖南行署区(區)

1949 年将安徽省分设为皖南行署区(1949 年 5 月)、皖北行署区(1949 年 4 月 21 日)。皖南行署驻芜湖市。1952 年 4 月 12 日撤销皖南行署区,皖南、皖北两行署区合并恢复安徽省。

皖南行署区(1950 年)辖:芜湖市、芜湖县。宣城专区的宣城县、郎溪县、广德县、宁国县、泾县、南陵县、当涂县。徽州专区的屯溪市、歙县、旌德县、绩溪县、休宁县、祁门县、黟县。池州专区的贵池县、铜陵县、繁昌县、青阳县、太平县、石埭县、至德县、东流县。

参见 298 页“安徽省”。



位于东经 113°10'、北纬 40°01' 处。

原名老凹嘴,因地形而得名。1922 年,发现一石碑,刻有“集宁路”,故遂从古名,改名集宁招垦设治局。

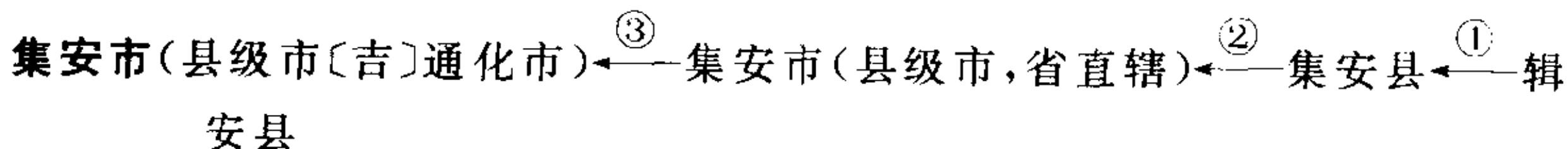
- ①1922 年析丰镇县、凉城县、兴和县三县部分地置集宁招垦设治局。
- ②1923 年改为集宁县。
- ③1948 年 9 月 27 日将城区部分改为集宁市,乡村仍称集宁县。
- ④1949 年集宁市降格为集宁县城关镇。
- ⑤1951 年 8 月 2 日城关镇改称平地泉镇。
- ⑥1956 年 4 月 10 日成立集宁市,与集宁县并存。
- ⑦1957 年集宁县撤销,部分地并入集宁市。

1922 年隶察哈尔特别区。1928 年隶察哈尔省。1929 年隶绥远省。1948 年 9 月隶晋绥边区。1949 年隶绥远省。1954 年隶内蒙古自治区。

集宁市 见 852 页“察哈尔右翼前旗”。

集宁县 见 426 页“卓资县”、767 页“集宁市”、851 页“察哈尔右翼后旗”、852 页“察哈尔右翼前旗”。

集宁招垦设治局 见 767 页“集宁市”。



位于东经 125°45' ~ 126°30'、北纬 40°50' ~ 41°35' 之间。

①1912年称辑安县;1965年3月改辑安县为集安县。②1988年5月撤县改市,设集安市(县级市),由省直辖。③1995年集安市(县级市)改为省直辖,地级市代管。

1912年隶奉天省。1929年隶辽宁省。1932年隶伪满奉天省。1934年隶伪满安东省。1937年隶伪满通化省。1945年光复后,1947年隶安东省。1949年隶辽东省。1954年隶吉林省。

集安县(縣) 见 767 页“集安市”。

集贤县(〔黑〕双鸭山市)←—富锦县

位于东经 130°39′~131°37′、北纬 46°29′~47°04′ 之间。

1923年兴郭筑城。“仁者聚集,贤者居焉”,故取名集贤。

1912年称富锦县;1946年析置集贤县。

1912年隶吉林省。1946年隶合江省。1949年隶松江省。1954年隶黑龙江省。

参见 111 页“双鸭山市”。

集甯市 见 767 页“集宁市”。

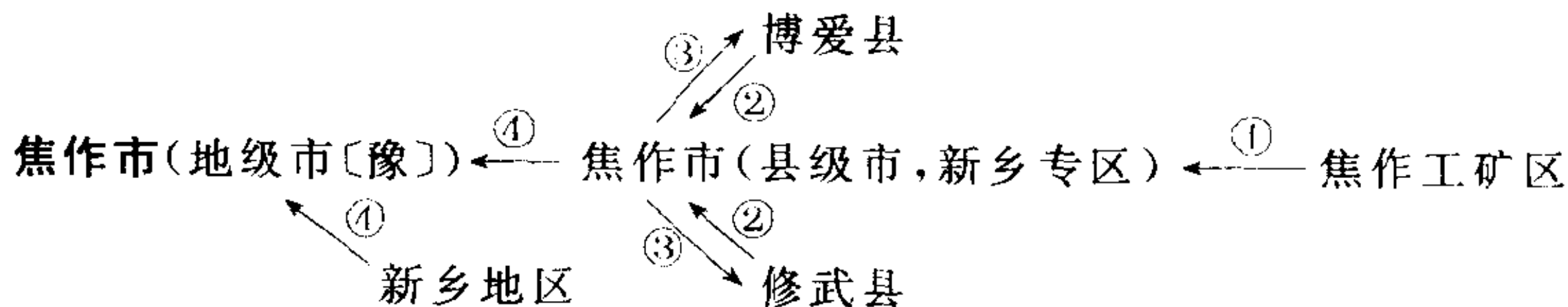
集甯縣 见 426 页“卓资县”、767 页“集宁市”、851 页“察哈尔右翼后旗”。

集甯招墾設治局 见 767 页“集宁市”。

集賢縣 见 111 页“双鸭山市”、768 页“集贤县”。

焦作工矿区 见 768 页“焦作市”。

焦作工礦區 见 768 页“焦作市”。



位于东经 113.2°、北纬 35.2°。

①1956年以焦作矿区为基础,设立焦作市(县级市),隶新乡专区。②1960年撤销博爱县、修武县,并入焦作市。③1961年析焦作市,重设博爱县、修武县,隶新乡专区。④1974年焦作市升格为地级市;1986年1月,撤销新乡地区,原所辖的县——济源县、武陟县、孟县、沁阳县归焦作市。

下设山阳区(原郊区)、马林区、中站区和解放区。

参见 566 页“修武县”。

街頓宗 见 213 页“边坝县”。

街頓宗 见 213 页“边坝县”。

復州 见 73 页“瓦房店市”。

復程縣 见 487 页“单县”、692 页“曹县”。

復縣 见 73 页“瓦房店市”。

循化厅(廳) 见 247 页“同仁县”、485 页“泽库县”、769 页“循化撒拉族自治县”。

循化县(縣) 见 247 页“同仁县”、485 页“泽库县”、769 页“循化撒拉族自治县”。

循化撒拉族自治区(區) 见 769 页“循化撒拉族自治县”。

循化撒拉族自治县(縣)(〔青〕海东地区)←^③循化撒拉族自治区←^②循化县
←^①循化厅

位于东经 102.3°、北纬 35.5°。

公元 1730 年(清雍正八年)建土城,奏请雍正皇帝赐名“循化”,意为遵循王化之意。

①1912 年称循化厅;1913 年改为循化县。②1954 年 3 月成立循化撒拉族自治区。③1955 年改称循化撒拉族自治县。

1912 年隶甘肃省。1928 年隶青海省。

参见 631 页“积石山保安族东乡族撒拉族自治县”。

舒兰市(县级市〔吉〕吉林市)←^②舒兰市(县级市,省直辖)←^①舒兰县

位于东经 126°24′~127°45′、北纬 43°57′~44°39′ 之间。

“舒兰”,满语意为“果实”。

①1912 年称舒兰县;1992 年 10 月 8 日撤销舒兰县,设立舒兰市(县级市),由省直辖。②1995 年舒兰市(县级市)改为由省直辖,地级市代管。

1912 年隶吉林省。1932 年隶伪满吉林省。1945 年光复后复隶吉林省。

舒兰县 见 769 页“舒兰市”。

舒城县(縣)(〔皖〕六安地区)

位于东经 116°26′~117°15′、北纬 30°34′~31°01′ 之间。

1912 年称舒城县,县名沿用至今。

1912 年隶安徽省。1949 年隶皖北行署区。1952 年复隶安徽省。

参见 453 页“岳西县”、877 页“潜山县”。

舒蘭縣 见 769 页“舒兰市”。

鉅南縣 见 48 页“巨野县”。

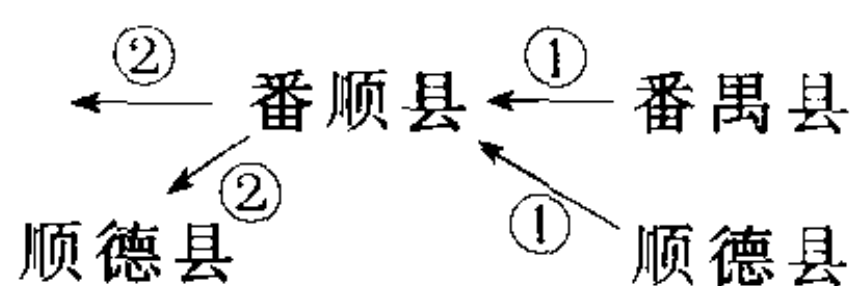
鉅荷縣 见 685 页“菏泽市”。

鉅野縣 见 48 页“巨野县”。

鉅鹿縣 见 48 页“巨鹿县”、144 页“平乡县”、256 页“任县”、525 页“南和县”。

欽縣 见 557 页“钦州市”。

番禺市(县级市〔粤〕广州市)←^①番禺市(县级市,省直辖)←^③番禺县



位于东经 $113^{\circ}14' \sim 113^{\circ}42'$ 、北纬 $22^{\circ}26' \sim 23^{\circ}05'$ 之间。

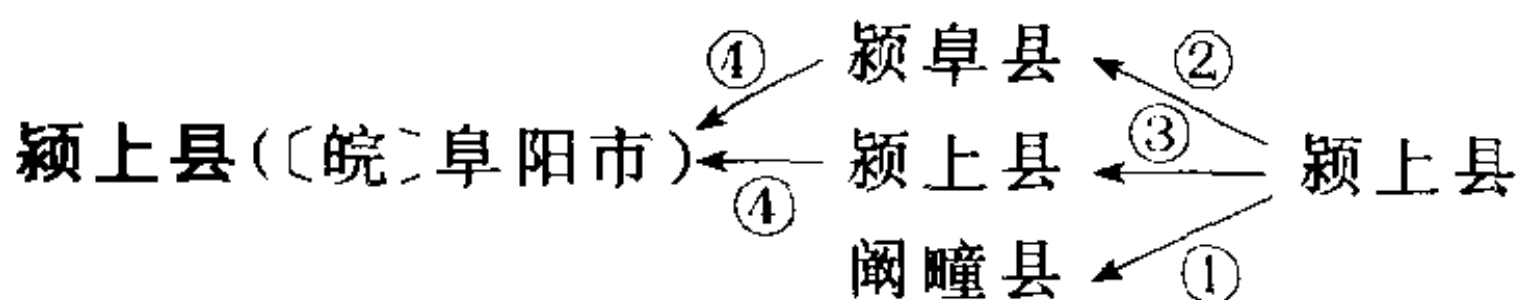
因境内有番、禺二山而得名。

①1912 年称番禺县;1959 年撤销番禺县、顺德县,设置番顺县。②1960 年撤销番顺县,恢复番禺县、顺德县建制。③1992 年 5 月 20 日经国务院批准,撤销番禺县,设立番禺市(县级市),由省直辖。④1995 年,番禺市(县级市)改为由省直辖,地级市代管。

番禺县(縣) 见 568 页“顺德市”、770 页“番禺市”。

番顺县 见 568 页“顺德市”、770 页“番禺市”。

勝霸縣 见 919 页“霸州市”。



位于东经 $115^{\circ}56' \sim 116^{\circ}38'$ 、北纬 $32^{\circ}27' \sim 32^{\circ}54'$ 之间。

①1912 年称颖上县;1941 年颖上县沙河以北的谢桥、龚集、江口、杨湖、夏桥一带隶阚疃县。②1948 年 2 月颖上县沙河以南成立颖阜县。③1948 年 4 月颖上县沙河以北设颖上县。④1949 年 1 月 6 日颖阜县、颖上县合并,成立颖上县。

1912 年隶安徽省。1949 年隶皖北行署区。1952 年复隶安徽省。

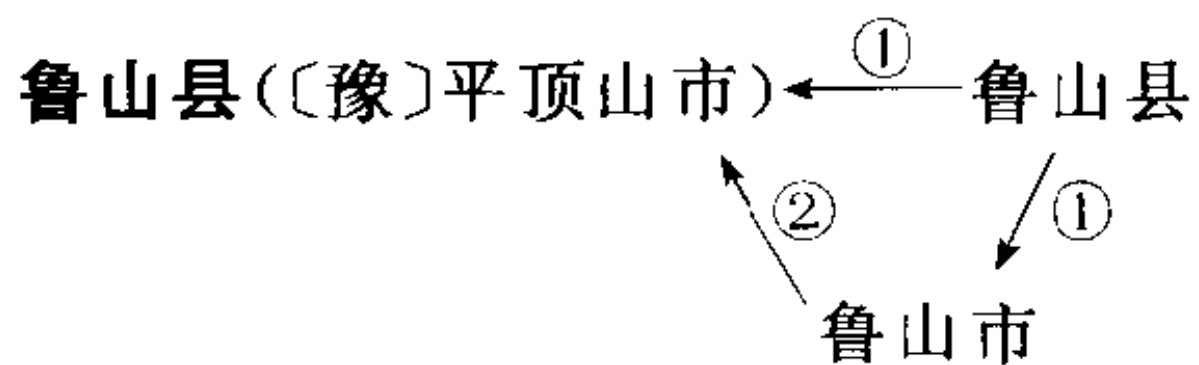
参见 457 页“阜南县”。

颖阜县 见 770 页“颖上县”。

鄒平縣 见 356 页“邹平县”、640 页“高青县”。

郟東縣 见 481 页“泗水县”。

郟縣 见 356 页“邹城市”。



位于东经 112°14'~113°14'、北纬 33°33'~33°59' 之间。

因境内鲁山而得名。

- ①1912 年称鲁山县;1948 年 6 月鲁山县县城设鲁山市,市县分治。②1949 年 2 月撤销鲁山市建制,辖区并入鲁山县。

鲁北设治局 见 46 页“扎鲁特旗”。

鲁北县 见 46 页“扎鲁特旗”。

鲁甸厅 见 771 页“鲁甸县”。



位于东经 103°09'~103°41'、北纬 26°59'~27°32' 之间。

- ①1912 年称鲁甸厅;1913 年改为鲁甸县。②1958 年 11 月鲁甸县并入昭通县。③1962 年 10 月析昭通县,恢复鲁甸县建制。

参见 551 页“昭通市”。

詔安縣 见 156 页“东山县”、374 页“诏安县”。

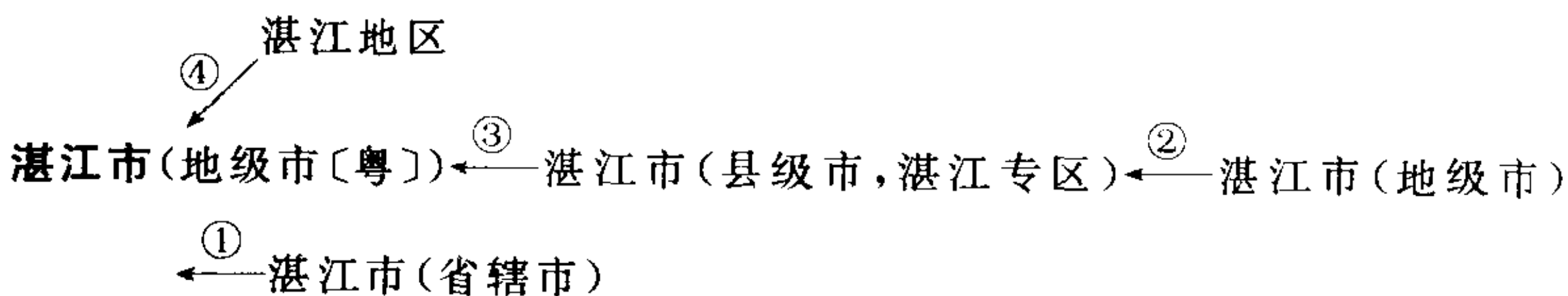
敦煌市(县级市〔甘〕酒泉地区) ← 敦煌县

位于东经 92°13'~95°30'、北纬 39°40'~41°35' 之间。

敦煌,“敦,大也;煌,盛也”。取“地域辽阔、经济繁荣”之意命名。

1912 年称敦煌县;1987 年 8 月 21 日,经国务院批准,撤销敦煌县,设立敦煌市(县级市)。

敦煌县(縣) 见 771 页“敦煌市”。



位于东经 110.3°、北纬 21.2°。

- ①1945 年设湛江市(省辖市);1949 年湛江市改为地级市。②1958 年湛

江市改为县级市,隶湛江专区。③1975年湛江市升格为地级市。④

1983年9月1日,撤销湛江地区,原湛江地区所属各县归湛江市辖。

下设赤坝区、坡头区、麻章区和霞山区。

湛江地区 见415页“茂名市”、771页“湛江市”。

湖口县(縣)(〔赣〕九江市)

位于东经116°08′~116°25′、北纬29°30′~29°51′之间。

因地处鄱阳湖之口而得名。

1912年称湖口县,县名沿用至今。

湖区办事处 见808页“微山县”。

湖东县 见410页“枞阳县”。

湖北省

位于东经108°21′~116°07′、北纬29°05′~33°20′之间。

因省境地处洞庭湖以北而得名。因旧时省会武昌是隋以后鄂州的治所,故简称“鄂”。1949年省人民政府驻武昌,1954年省会武汉市。全省有大小湖泊1500多个,面积在100平方公里以上的湖泊有14个,故有“千湖省”之称。

1912年以来一直称湖北省。

1950年由中南军政委员会领导。1952年由中南行政委员会领导。1954年改由中央直接领导。

参见506页“陕西省”。

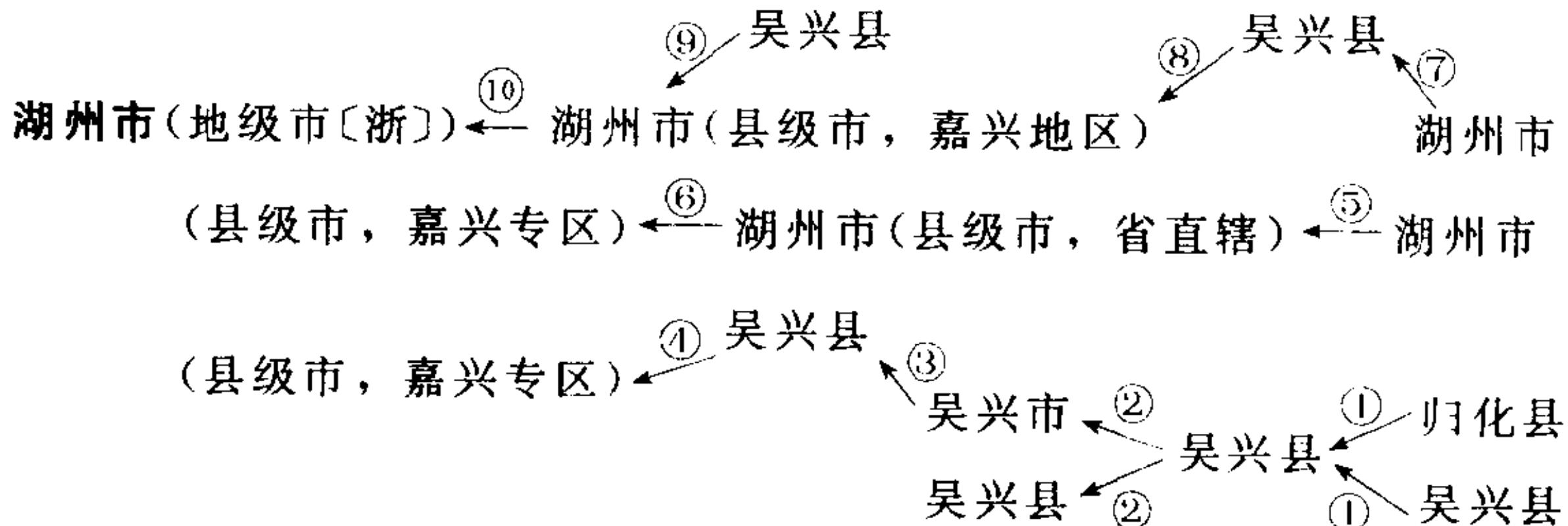
湖西(区)办事处 见117页“邗江县”。

湖西(县)办事处 见117页“邗江县”。

湖西县(縣) 见358页“庐江县”。

湖西(區)辦事處 见117页“邗江县”。

湖西(縣)辦事處 见117页“邗江县”。



位于东经 120.1°、北纬 30.8°。

- ①1912年归化县、吴兴县合并,称吴兴县。
- ②1949年析吴兴县城区设市——吴兴市(县级市),实行市、县分治。
- ③1950年5月撤销吴兴市,划归吴兴县。
- ④1950年12月吴兴县改设湖州市(县级市),隶嘉兴专区。
- ⑤1954年湖州市(县级市),由省直辖。
- ⑥1958年湖州市(县级市),隶嘉兴专区。
- ⑦1962年撤销湖州市,并入吴兴县。
- ⑧1979年复设湖州市(县级市),隶嘉兴地区。
- ⑨1981年撤销吴兴县,并入湖州市。
- ⑩1983年湖州市升格为地级市,实行市管县体制,辖德清县、安吉县、长兴县。

湖東縣 见 410 页“枞阳县”。

湖南省

位于东经 108°47'~114°45'、北纬 24°39'~30°28' 之间。

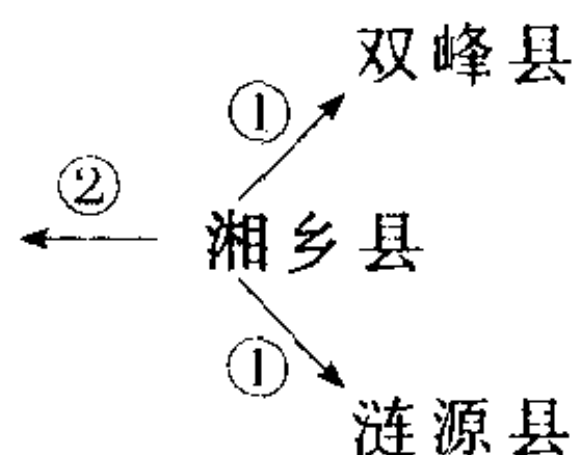
因省境位于洞庭湖之南而得名。简称“湘”,因湘江纵贯全境,故得名。另有“三湘”之称,系指湘东、湘西、湘南三地区的总称,泛指湖南全省。省会长沙市。特产油茶,有“油茶之乡”之美称。

1912 年以来一直称湖南省。

1950 年由中南军政委员会领导。1952 年由中南行政委员会领导。1954 年改由中央直接领导。

湖區辦事處 见 808 页“微山县”。

湘乡市(县级市〔湘〕湘潭市) ←^③ 湘乡市(县级市,省直辖)



位于东经 111°59'~112°38'、北纬 27°29'~28°03' 之间。

湘乡城又名龙城。“湘乡”系“香香”的谐音。“湘乡”一名源于香香女舍身救民的传说。

- ①1912年称湘乡县;1952年1月析湘乡县第三、六、七区及二区的一部分,共114个乡(镇),新建双峰县;1952年1月析湘乡县第九、第十两区共66个乡给新设立的涟源县。
- ②1986年9月12日,经国务院批准,撤销湘乡县,设立湘乡市(县级市),由省直辖。
- ③1995年湘乡市(县级市)改为由省直辖,地级市代管。

湘乡县 见 111 页“双峰县”、653 页“涟源市”、773 页“湘乡市”。

湘阴县(〔湘〕岳阳市)

汨罗县

位于东经 112°30′~113°02′、北纬 28°30′~29°03′之间。

公元 474 年(南北朝宋元徽二年),湘州刺史王僧虔上表割益、湘、罗三县地始建湘阴县,建城于湘山(今黄陵山)之北,北向为阴,故称湘阴。1912 年称湘阴县;1966 年 2 月湘阴县一分为二,一仍称湘阴县,一称汨罗县。

参见 367 页“汨罗市”。

湘陰縣 见 367 页“汨罗市”、774 页“湘阴县”。

湘鄉縣 见 111 页“双峰县”、653 页“涟源市”、773 页“湘乡市”。

湘潭市(地级市〔湘〕)←^②湘潭市(县级市长沙专区)←^①湘潭县

位于东经 112.9°、北纬 27.8°。

①1912 年称湘潭县;1950 年析置湘潭市(县级市),隶长沙专区。②1983 年 7 月 1 日升格地级湘潭市。

下设雨湖区和岳塘区。曾设韶山区。

湘潭地区 见 95 页“长沙市”、605 页“株洲市”。

湘潭县(縣)(〔湘〕湘潭市)

位于东经 112°25′~113°03′、北纬 27°20′~28°05′之间。

参见 605 页“株洲市”、606 页“株洲县”、774 页“湘潭市”。

渤海区津沽农垦管理局合作农场 见 646 页“唐海县”。

湯原縣 见 258 页“伊春市”、286 页“汤原县”、885 页“鹤岗市”。

湯陰縣 见 286 页“汤阴县”、723 页“淇县”、885 页“鹤壁市”。

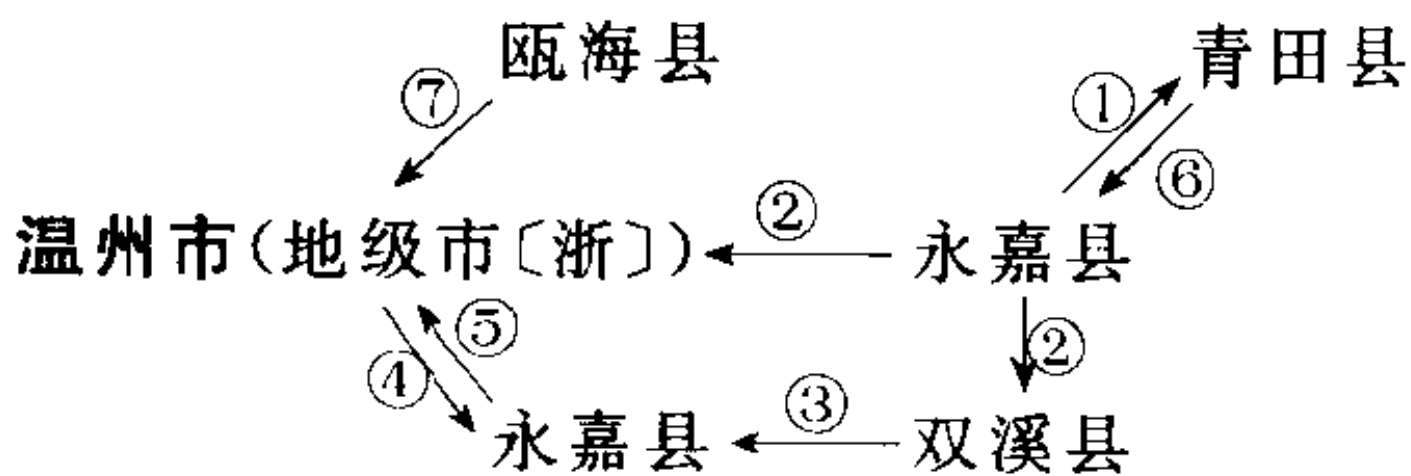
湯淇縣 见 286 页“汤阴县”。

湿沃县 见 743 页“博兴县”。

温水分县(縣) 见 42 页“习水县”。

温水府经(經) 见 42 页“习水县”。

温州专区 见 211 页“台州市”。



位于东经 120.6°、北纬 28.0°。

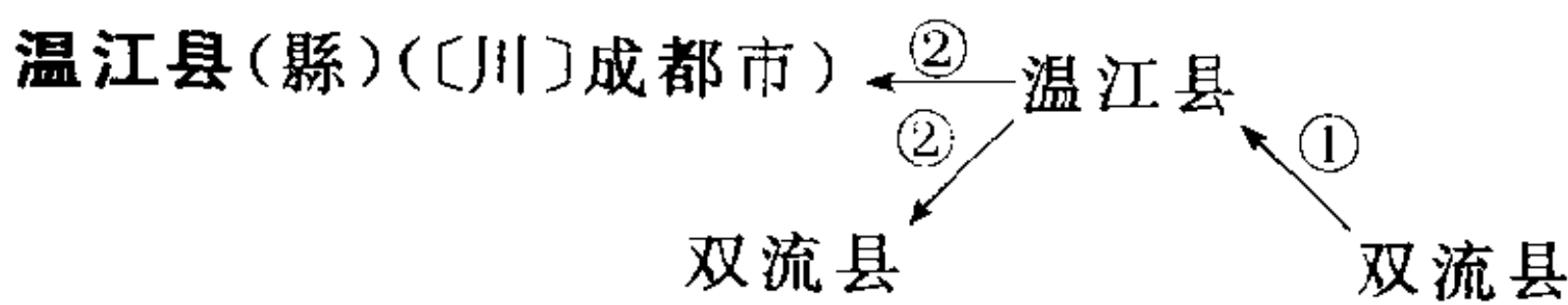
本地以产雨伞等著称,故有“雨伞之乡”之称;境内明矾石储量丰富,故有“世界矾都”之誉。

- ①1912年称永嘉县;1948年析永嘉县温溪、石染、西岙三乡划归青田县。
- ②1949年5月,以瓯江为界,南置温州市,北称双溪县。
- ③1949年9月21日双溪县改名永嘉县。
- ④1950年5月,将温州市的梧埭、永强、三溪、藤桥4个区重归永嘉县。
- ⑤1958年8月,将梧埭等4区复归温州市。
- ⑥1961年青田县的西岙、石染、上横三乡划给永嘉县。
- ⑦1992年3月9日,经国务院批准,撤销瓯海县,设立温州市瓯海区(县级)。

下设龙湾区、瓯海区(原瓯海县)和鹿城区。

参见 209 页“永嘉县”、577 页“洞头县”。

温州专区 见 211 页“台州市”。



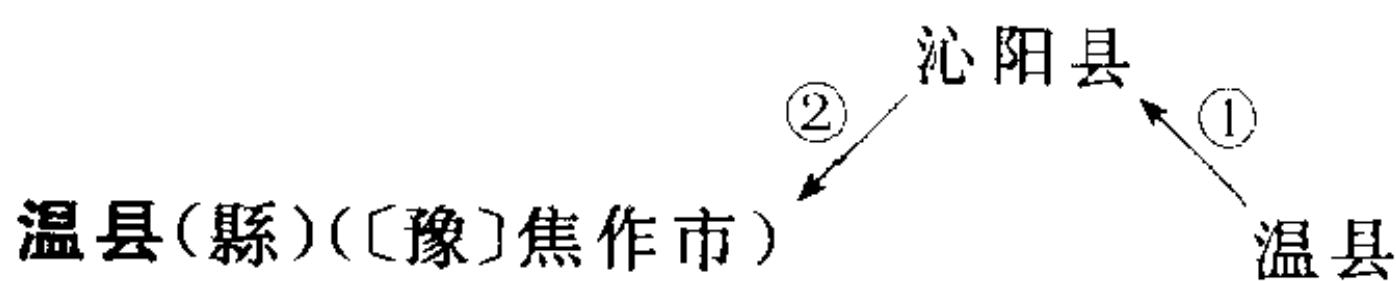
位于东经 103°41′~103°55′、北纬 30°36′~30°52′ 之间。

因新安河(原称新开江)绕县城东北,杨柳河绕县城西南,江水至此始温而得名。

- ①1912年称温江县至今;1959年双流县并入温江县。
- ②1962年温江县和双流县分治。

1912年隶四川省。1950年隶川西行署区。1952年复隶四川省。

参见 112 页“双流县”。

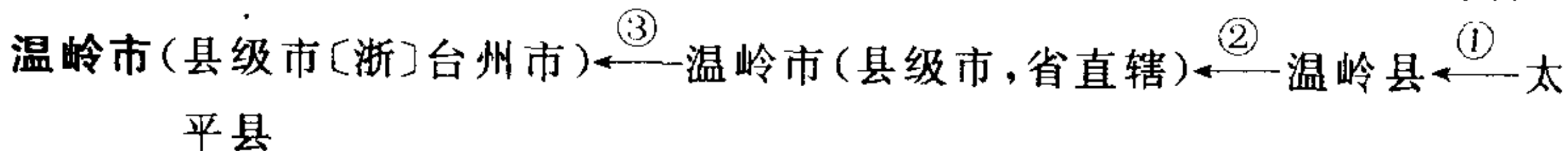


位于东经 112°51′~113°13′、北纬 34°50′~35°03′ 之间。

相传,古时因境内有两个温泉而得名。

- ①1912年称温县;1960年10月,撤销温县,并入沁阳县。
- ②1961年9月,重设温县。

1912年隶河南省。1949年8月隶平原省。1952年12月复隶河南省。



位于东经 $121^{\circ}10' \sim 121^{\circ}44'$ 、北纬 $28^{\circ}13' \sim 28^{\circ}32'$ 之间。

取境西峽山之别称“温岭”为县名。

- ①1912年称太平县；1914年因与山西、江苏、安徽、四川四省的太平县同名，改名温岭县。②1994年2月18日，经国务院批准，撤销温岭县，设立温岭市（县级市），由省直辖。③1995年温岭市（县级市）改为由省直辖，地级市代管。

温岭县 见130页“玉环县”、775页“温岭市”。

温河县（縣）见146页“平邑县”、591页“费县”。

温宗 见4页“乃东县”、670页“桑日县”。

温泉县（縣）（〔新〕博尔塔拉蒙古自治州）←—精河县

位于东经 $79^{\circ}53' \sim 81^{\circ}46'$ 、北纬 $44^{\circ}41' \sim 45^{\circ}20'$ 之间。

“温泉”一名系蒙语“阿日相”的意译，因本县多温泉而得名。

民国初年称精河县；1939年析精河县的一部分置温泉县。

民国初年隶新疆省。1955年隶新疆维吾尔自治区。

温陟县（縣）见404页“武陟县”。

温宿县（縣）（〔新〕阿克苏地区）
 阿克苏县 ← ③ 阿克苏县 ← ② 温宿县 ← ① 温宿府
 阿克苏县 ← ③ 阿克苏县 ← ② 阿克苏县

位于东经 $79^{\circ}28' \sim 81^{\circ}28'$ 、北纬 $40^{\circ}52' \sim 42^{\circ}21'$ 之间。

以汉代古国（温宿国）命名。“温宿”为古代突厥语，意为白水。维吾尔族称温宿县为“阿克苏阔纳协海尔”，意为“阿克苏老城”。

- ①1912年称温宿府；1913年改为温宿县。②1958年5月29日，经国务院批准，温宿县与阿克苏县合并，称阿克苏县。③1962年二县分治，恢复温宿县、阿克苏县。

民国初年隶新疆省。1955年隶新疆维吾尔自治区。

参见385页“阿克苏市”。

温宿府 见383页“阿瓦提县”、385页“阿克苏市”、514页“柯坪县”、776页“温宿县”。

温嶺縣 见130页“玉环县”、775页“温岭市”。

渭南市（地级市〔陕〕）← ② 渭南市（县级市）← ① 渭南縣

位于东经 109.5° 、北纬 34.4° 。

- ①1912年称渭南縣；1983年改为渭南市（县级市）。②1994年12月17日，经国务院批准，撤销渭南地区和渭南市，设立地级渭南市和临渭

位于东经 $100^{\circ}54' \sim 101^{\circ}25'$ 、北纬 $36^{\circ}20' \sim 36^{\circ}35'$ 之间。

因地处湟水上游源头,故称湟源县。

①1912年称丹噶尔厅;1913年改为湟源县。②1999年12月5日,经国务院批准,湟源县划归西宁市管辖。

1912年隶甘肃省。1928年隶青海省。

参见228页“共和县”、302页“兴海县”。

溱浦县(縣)(〔湘〕怀化市)

位于东经 $110^{\circ}17' \sim 111^{\circ}01'$ 、北纬 $27^{\circ}19' \sim 28^{\circ}17'$ 之间。

1912年称溱浦县,县名沿用至今。

参见813页“新化县”。

渝中区〔渝〕^②←重庆市渝中区←^①重庆市市中区

①1994年12月17日,经国务院批准,重庆市市中区更名为渝中区。②

1997年3月14日重庆市(地级市)升格为直辖市,随之渝中区改为直辖市市辖区。

渝北区〔渝〕^②←重庆市渝北区←^①江北县

①1994年12月17日经国务院批准,撤销江北县,设立重庆市渝北区。

②1997年3月14日重庆市(地级市)升格为直辖市;随之,渝北区改为直辖市市辖区。

湾仔区〔港〕见561页“香港特别行政区”。

渡口市 见268页“会理县”、617页“盐边县”、913页“攀枝花市”。

滋阳县 见251页“曲阜市”、470页“兖州市”。

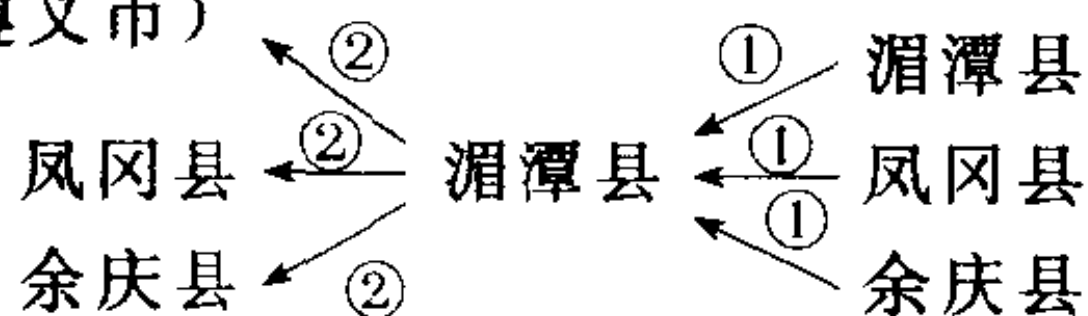
滋陽縣 见251页“曲阜市”、470页“兖州市”。

潭江市 见178页“白山市”。

潭源州 见584页“浑源县”。

潭源縣 见584页“浑源县”。

湄潭县(縣)(〔黔〕遵义市)

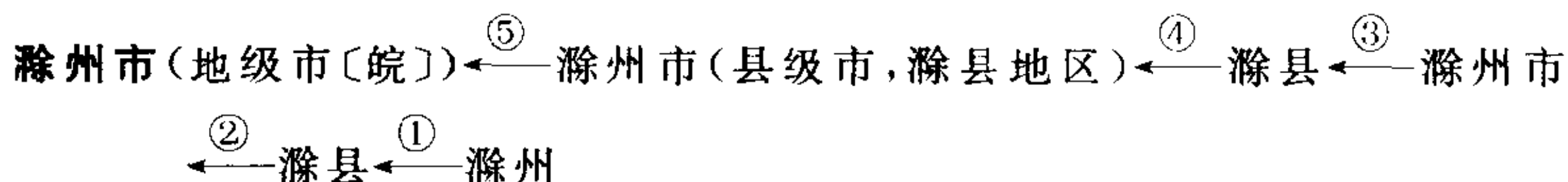


位于东经 $107^{\circ}15' \sim 107^{\circ}42'$ 、北纬 $27^{\circ}20' \sim 28^{\circ}13'$ 之间。

①1912年称湄潭县;1958年12月凤冈县、余庆县并入湄潭县,仍称湄潭县。②1961年8月三县分治,恢复湄潭县、凤冈县、余庆县原建制。

参见 84 页“凤冈县”、354 页“余庆县”。

滁州 见 779 页“滁州市”。



位于东经 118.3°、北纬 32.3°。

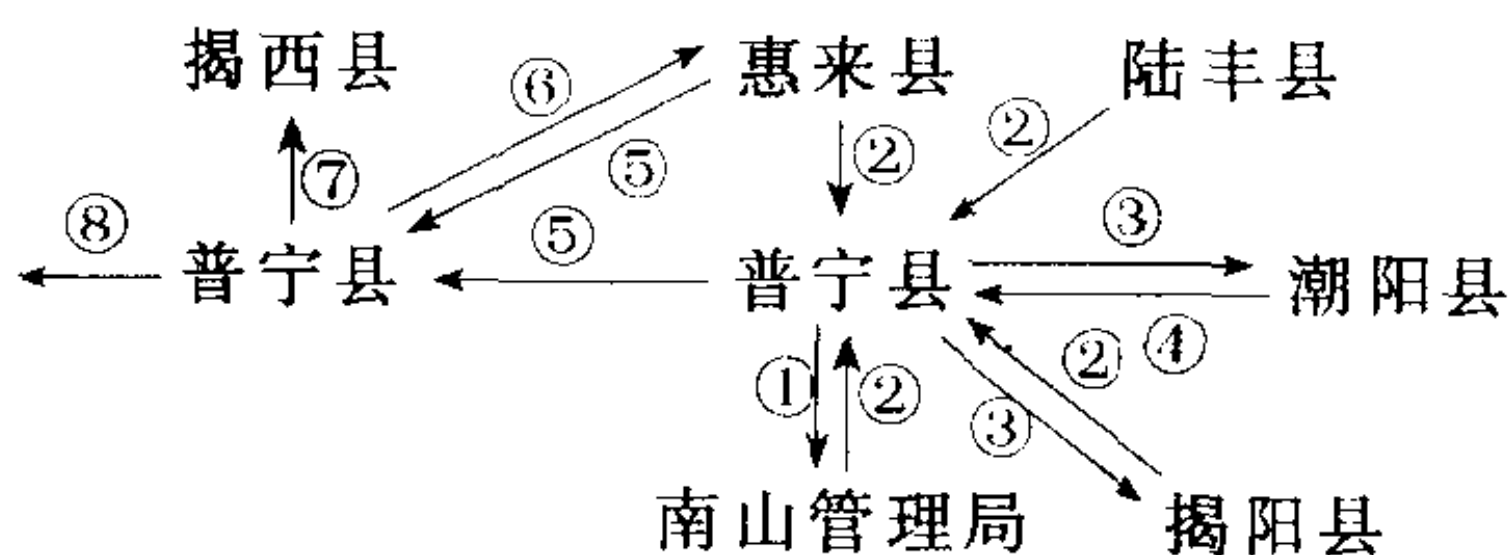
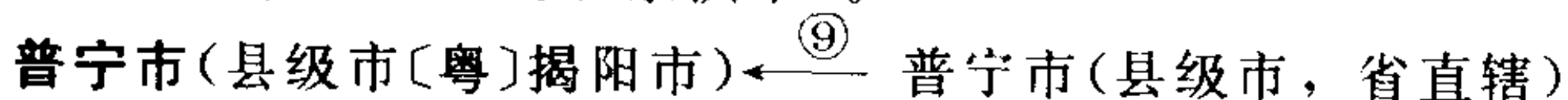
- ①1912 年 4 月改滁州为滁县。②1949 年 1 月 24 日改设滁州市。③1949 年 1 月后不久又改回滁县。④1983 年 12 月 25 日,经国务院批准,撤销滁县,设立滁州市(县级市),隶滁县地区。⑤1992 年 12 月 20 日,经国务院批准,撤销滁县地区和滁州市(县级市),设立地级滁州市并将原滁县地区的天长县、来安县、全椒县、定远县、凤阳县、嘉山县等 6 县划归滁州市管辖。

下设南谯区和琅琊区。

滁县(縣) 见 433 页“明光市”、779 页“滁州市”。

善化县(縣) 见 95 页“长沙县”。

普文县(縣) 见 760 页“景洪市”。



位于东经 115°43'~116°21'、北纬 23°05'~23°31' 之间。

- ①1912 年称普宁县;1935 年将普宁大南山 41 个村划归南山管理局。②1950 年 3 月 15 日,将原属惠来县的南阳山区、原属南山管理局的锡坑乡、原属陆丰县的大坪乡和原揭阳县的九斗、乌石村等地划归普宁县。③1950 年 6 月,将原属普宁县的考溪、日路两村和棉湖东关桥、新寨等划归揭阳县;将原属普宁的贵屿南安乡、石桥头西乡、军埠村划归潮阳县。④1958 年 5 月,将原属潮阳县的大长陇乡、陈店乡的石港、浮屿村和石船乡的碗仔、百吉岭、白马柯、洋下、白沙溪、岭尾、打古潭、望岭、龙潭等村划归普宁县。⑤1958 年 12 月,普宁与惠来合并,称普宁县。⑥1961 年 3 月,恢复惠来县建制。⑦1972 年 2 月,将原属普宁县的贡山、湖西、四乡等 3 个村划归揭西县。⑧1993 年 4 月 6

日,经国务院批准,撤销普宁县,设立普宁市(县级市),由省直辖。⑨

1995年,普宁市(县级市)改为由省直辖,地级市代管。

普宁县 见 752 页“惠来县”、779 页“普宁市”。

普兰县(〔藏〕阿里地区)←—普兰宗

位于东经 $80^{\circ}35'$ ~ $82^{\circ}32'$ 、北纬 $30^{\circ}01'$ ~ $31^{\circ}14'$ 之间。

普兰又名“布生”,寓意当年甘丹才旺领兵收复此地像拔一根毛那么容易。

①1912年称普兰宗;1960年成立普兰县。

1912年后隶西藏办事长官辖区。1914年隶西藏地方。1956年隶西藏自治区筹备委员会。1965年9月隶西藏自治区。

普兰店市(县级市〔辽〕大连市)←②—普兰店市(县级市,省直辖)←①—新金县

位于东经 $120^{\circ}50'$ ~ $122^{\circ}36'$ 、北纬 $39^{\circ}18'$ ~ $39^{\circ}59'$ 之间。

①从前为金、复州辖地,1945年置新金县;1991年11月30日,经国务院批准,撤销新金县,设立普兰店市(县级市),由省直辖。②1995年普兰店市(县级市)改为由省直辖,地级市代管。

1945年隶安东省。1948年7月隶辽宁省。1949年4月隶辽东省。1954年复隶辽宁省。

普兰宗 见 780 页“普兰县”。

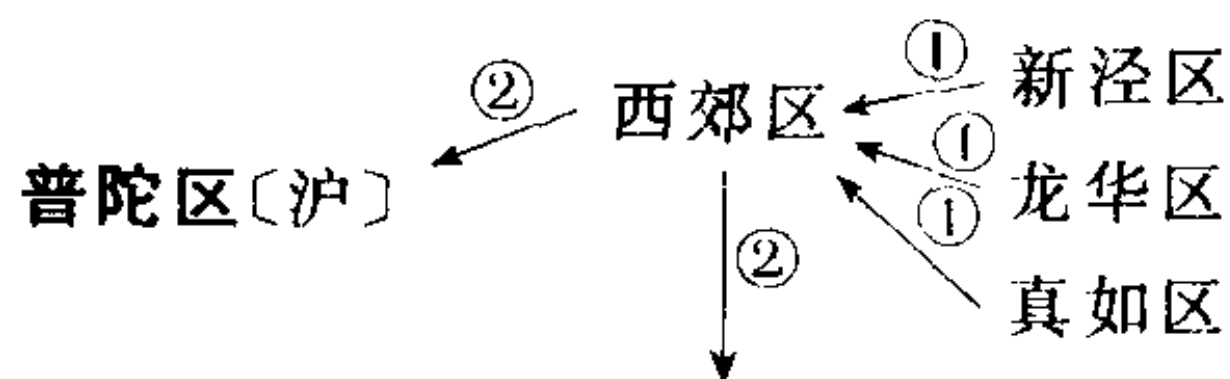
普安县(县)〔川〕 见 570 页“剑阁县”。

普安县(县)(〔黔〕黔西南布依族苗族自治州) ←①—晴隆县
②

位于东经 $104^{\circ}50'$ ~ $105^{\circ}10'$ 、北纬 $25^{\circ}18'$ ~ $26^{\circ}11'$ 之间。

①1912年称普安县;1958年晴隆县并入普安县。②1961年按原行政区域,二县分治,恢复普安县,晴隆县原建制。

参见 759 页“晴隆县”。



徐汇区、长宁区、上海县、嘉定县

1949年设立,是当时上海市20个(现行17个)市辖区之一。

①1956年新泾区、龙华区、真如区合并,改设西郊区。②1958年11月撤销西郊区,部分辖区并入普陀区,其他并入徐汇区、长宁区、上海县、

嘉定县。

参见 93 页“长宁区”、363 页“闵行区”、634 页“徐汇区”、838 页“嘉定区”。

普陀县(縣) 见 266 页“舟山市”。

普定县(縣)(〔黔〕安顺地区)

位于东经 105°27'~105°59'、北纬 26°09'~26°32' 之间。

公元 1672 年(清康熙十一年)设普定县,县名沿用至今。

参见 104 页“六枝特区”。

普思沿边行政总局第一区 见 760 页“景洪市”。

普思沿边行政总局第二区 见 678 页“勐海县”。

普思沿边行政总局第三区 见 678 页“勐海县”。

普思沿边行政总局第四区 见 760 页“景洪市”。

普思沿边行政总局第五区 见 678 页“勐腊县”。

普思沿边行政总局第六区 见 678 页“勐腊县”。

普思沿边行政总局第七区 见 760 页“景洪市”。

普思沿边行政总局第八区 见 760 页“景洪市”。

普思沿边行政总局第一区 见 760 页“景洪市”。

普思沿边行政总局第二区 见 678 页“勐海县”。

普思沿边行政总局第三区 见 678 页“勐海县”。

普思沿边行政总局第四区 见 760 页“景洪市”。

普思沿边行政总局第五区 见 678 页“勐腊县”。

普思沿边行政总局第六区 见 678 页“勐腊县”。

普思沿边行政总局第七区 见 760 页“景洪市”。

普思沿边行政总局第八区 见 760 页“景洪市”。

普洱分防思茅抚彝府 见 555 页“思茅市”。

普洱分防思茅撫彝府 见 555 页“思茅市”。

普洱县(縣) 见 555 页“思茅市”、781 页“普洱哈尼族彝族自治县”。

普洱府 见 781 页“普洱哈尼族彝族自治县”。

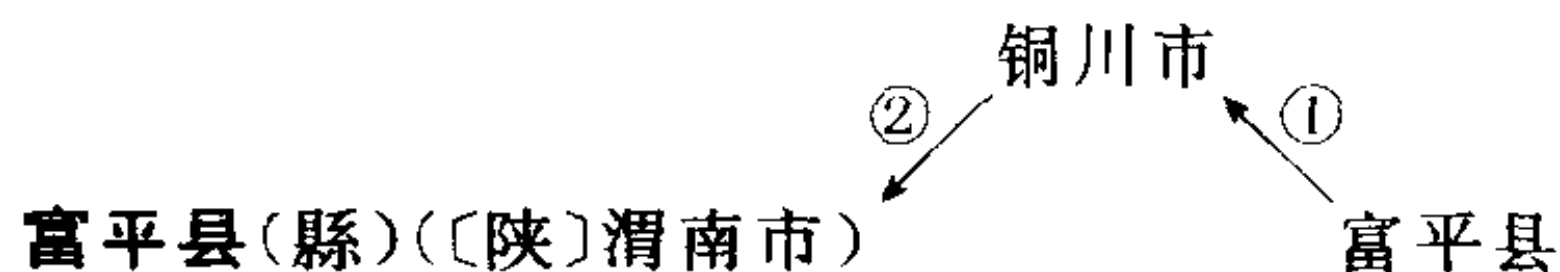
普洱哈尼族彝族自治县(〔滇〕思茅地区)←^④普洱县←^③宁洱县←^②普洱县

←^①普洱府

位于东经 100°43'~101°37'、北纬 22°42'~23°36' 之间。

①1912 年称普洱府;1913 年改为普洱县。②1914 年改称宁洱县。③

参见 557 页“钟山县”。

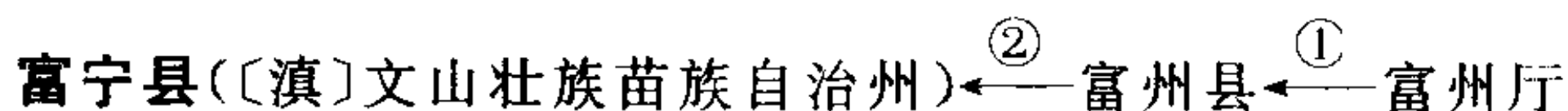


位于东经 $108^{\circ}57'$ ~ $109^{\circ}27'$ 、北纬 $34^{\circ}41'$ ~ $35^{\circ}57'$ 之间。

取“富庶太平”之意命名。

①1912 年称富平县；1959 年 1 月并入铜川市。②1961 年 9 月恢复富平县建制。

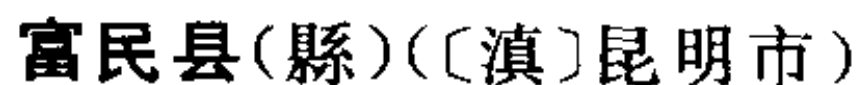
隶陕西省(1949 年 5 月~1949 年 10 月曾隶陕甘宁边区)。



位于东经 $105^{\circ}14'$ ~ $106^{\circ}13'$ 、北纬 $23^{\circ}11'$ ~ $24^{\circ}09'$ 之间。

“富宁”一名以古富州、安宁州各取一字组合而成。

①1912 年称富州厅；1912 年改为富州县。②1937 年更名为富宁县。



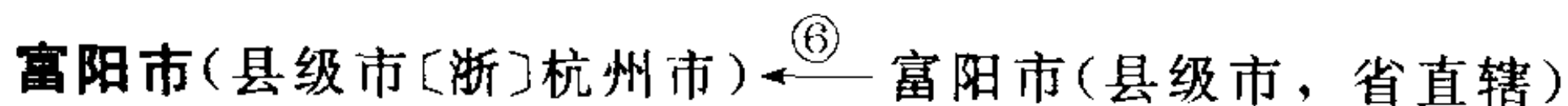
位于东经 $102^{\circ}21'$ ~ $102^{\circ}47'$ 、北纬 $25^{\circ}08'$ ~ $25^{\circ}36'$ 之间。

因境内农作物一年两熟，自食有余，故称富民县。

公元 1275 年(元至元十二年)设富民县以来，县名沿用至今。

富州厅(廳) 见 783 页“富宁县”。

富州县(縣) 见 783 页“富宁县”。



位于东经 $119^{\circ}25'$ ~ $120^{\circ}19'$ 、北纬 $29^{\circ}45'$ ~ $30^{\circ}12'$ 之间。

公元 394 年(东晋太元十九年)因避简文帝郑太后讳，改富春为富阳县。

①1912 年称富阳县、新城县；1914 年新城县改名新登县。②1958 年新登县并入桐庐县。③1960 年撤销富阳县，并入桐庐县。④1961 年析桐庐县的原富阳县、新登县辖地及分水县的贤德乡重置富阳县。⑤1994 年 1 月 18 日，经国务院批准，撤销富阳县，设立富阳市(县级市)，由省直辖。⑥1995 年富阳市(县级市)改为由省直辖，地级市代管。

富阳县 见 604 页“桐庐县”、783 页“富阳市”。

富县(縣)(〔陕〕延安市) ←^② 鄜县 ←^① 鄜州

本县位于东经 108°29′~109°42′、北纬 35°44′~36°23′ 之间。

①1912 年称鄜州;1913 年改为鄜县。②1964 年 9 月 10 日因“鄜”字生僻难认,经国务院批准,改名为富县。

隶陕西省(曾于 1934 年隶陕甘边区,1937 年隶陕甘宁边区)。

富顺县(〔川〕自贡市) → 自贡市

位于东经 104°40′~105°13′、北纬 28°55′~29°28′ 之间。

①1912 年称富顺县;1939 年县西自流井盐场附近 7 个乡与荣县贡井等地划设自贡市。

1912 年隶四川省。1950 年隶川南行署区。1952 年复隶四川省。

参见 265 页“自贡市”。

富钟县 见 557 页“钟山县”、782 页“富川瑶族自治县”。

富裕设治局 见 784 页“富裕县”。

富裕县(縣)(〔黑〕齐齐哈尔市) ←^② 富裕设治局 ←^① 龙江县
 ① 依克明安旗

位于东经 124°0′~125°2′、北纬 47°18′~48°02′ 之间。

“富裕”一名是“乌裕”的谐音,来自乌裕尔河。

①1929 年由龙江县析置富裕设治局,包括依克明安旗的部分地区。②1933 年 6 月改富裕设治局为富裕县。

1912 年隶黑龙江省。1932 年隶伪满黑龙江省。1934 年隶伪满龙江省。

1945 年光复后隶嫩江省。1949 年复隶黑龙江省。

富裕设治局 见 784 页“富裕县”。

富陽縣 见 604 页“桐庐县”、783 页“富阳市”。

富順縣 见 265 页“自贡市”、784 页“富顺县”。

富甯縣 见 783 页“富宁县”。

富锦市(县级市〔黑〕佳木斯市) ←^② 富锦市(县级市,省直辖) ←^① 富锦县

位于东经 131°25′~133°26′、北纬 46°45′~47°37′ 之间。

富克锦原是赫哲族语,为江边岗地之意,清末民国时汉语称富锦。

①1912 年称富锦县;1988 年 8 月撤富锦县,建富锦市(县级市),由省直辖。②1995 年富锦市(县级市)改为由省直辖,地级市代管。

1912 年隶吉林省。1932 年隶伪满吉林省。1934 年隶伪满三江省。1945 年光复后隶三江省。1947 年隶合江省。1949 年隶松江省。1954 年隶

黑龙江省。

富锦县 见 111 页“双鸭山市”、248 页“同江市”、677 页“绥滨县”、768 页“集贤县”、784 页“富锦市”。

富源县(縣)(〔滇〕曲靖市)←—平彝县

位于东经 103°58′~104°49′、北纬 25°02′~25°58′之间。

①1912 年称平彝县；1954 年 9 月 1 日更名为富源县。

富宁縣 783 页“富宁县”。

富蘊县(〔新〕伊犁哈萨克自治州阿勒泰地区)←—^③可可托海设治局←—^②布伦托海县←—^①承化县

位于东经 88°10′~90°31′、北纬 45°00′~48°03′之间。

①从前为承化寺，1921 年设置承化县；1922 年析承化县部分地置布伦托海县。②1937 年析布伦托海县部分地置可可托海设治局。③1941 年改置富蘊县。

民国初年隶新疆省。1955 年隶新疆维吾尔自治区。

富錦縣 见 111 页“双鸭山市”、248 页“同江市”、677 页“绥滨县”、768 页“集贤县”、784 页“富锦市”。

富蘊縣 见 785 页“富蘊县”。

富鐘縣 见 557 页“钟山县”、782 页“富川瑶族自治县”。

甯中郭巴 见 246 页“当雄县”。

甯化縣 见 190 页“宁化县”、721 页“清流县”。

甯西特別政治指導區 见 782 页“普格县”。

甯西縣 见 851 页“察布查尔锡伯自治县”。

甯安縣 见 191 页“宁安市”、407 页“林口县”、657 页“海林市”。

甯安府 见 191 页“宁安市”。

甯江縣 见 880 页“澜沧拉祜族自治县”。

甯州〔甘〕 见 191 页“宁县”。

甯州〔滇〕 见 259 页“华宁县”。

甯赤縣 见 195 页“宁城县”。

甯武縣 见 191 页“宁武县”。

甯羌州 见 198 页“宁强县”。

甯羌縣 见 198 页“宁强县”。

甯東設治局 见 748 页“喜德县”。

- 甯岡縣 见 190 页“宁冈县”。
- 甯明州 见 140 页“龙州县”、193 页“宁明县”。
- 甯明縣 见 140 页“龙州县”、193 页“宁明县”。
- 甯波市 见 194 页“宁波市”、796 页“鄞县”。
- 甯波專區 见 211 页“台州市”。
- 甯河縣 见 187 页“汉沽区”、193 页“宁河县”。
- 甯定縣 见 39 页“广河县”、157 页“东乡族自治县”。
- 甯南縣 见 194 页“宁南县”。
- 甯城設治局 见 195 页“宁城县”。
- 甯城縣 见 195 页“宁城县”、759 页“喀喇沁旗”。
- 甯城縣喀喇沁中旗聯合縣 见 195 页“宁城县”。
- 甯洱縣 见 781 页“普洱哈尼族彝族自治县”。
- 甯津縣 见 195 页“宁津县”。
- 甯陝縣 见 122 页“石泉县”、194 页“宁陕县”。
- 甯陝廳 见 194 页“宁陕县”。
- 甯都直隸州 见 197 页“宁都县”。
- 甯都縣 见 197 页“宁都县”。
- 甯晋縣 见 534 页“赵县”。
- 甯夏省 见 135 页“甘肃省”、196 页“宁夏回族自治区”、397 页“青海省”。
- 甯夏縣 见 200 页“永宁县”、593 页“贺兰县”、703 页“银川市”。
- 甯朔縣 见 200 页“永宁县”、397 页“青铜峡市”。
- 甯海州 见 459 页“乳山市”。
- 甯海縣〔浙〕 见 5 页“三门县”、197 页“宁海县”、707 页“象山县”。
- 甯海縣〔魯〕 见 459 页“乳山市”。
- 甯陵縣 见 198 页“宁陵县”。
- 甯國縣 见 192 页“宁国市”。
- 甯鄉縣〔晋〕 见 76 页“中阳县”、516 页“柳林县”。
- 甯鄉縣〔湘〕 见 189 页“宁乡县”。
- 甯陽縣 见 191 页“宁阳县”。
- 甯强縣 见 198 页“宁强县”、573 页“勉县”。
- 甯遠州 见 301 页“兴城市”。
- 甯遠縣〔甘〕 见 398 页“武山县”。

甯遠縣〔辽〕见 301 页“兴城市”。

甯遠縣〔湘〕见 192 页“宁远县”、305 页“祁阳县”。

甯遠縣〔新〕见 219 页“尼勒克县”、223 页“巩留县”、257 页“伊宁市”、257 页“伊宁县”、628 页“特克斯县”。

甯遠廳 见 650 页“凉城县”。

甯蒞設治局 见 198 页“宁蒗彝族自治县”。

甯蒞縣民族民主聯合政府 见 198 页“宁蒗彝族自治县”。

甯蒞縣佐 见 198 页“宁蒗彝族自治县”。

甯蒞彝族自治县 见 198 页“宁蒗彝族自治县”。

甯靜縣 见 223 页“芒康县”。

甯德縣 见 199 页“宁德市”、469 页“周宁县”。

甯縣〔甘〕见 133 页“正宁县”、191 页“宁县”、269 页“合水县”。

甯縣〔滇〕见 259 页“华宁县”。

道州 见 787 页“道县”。

道塢县 见 787 页“道孚县”。

道县(縣)(〔湘〕永州市)←—道州

位于东经 111°17'~111°56'、北纬 25°09'~25°50' 之间。

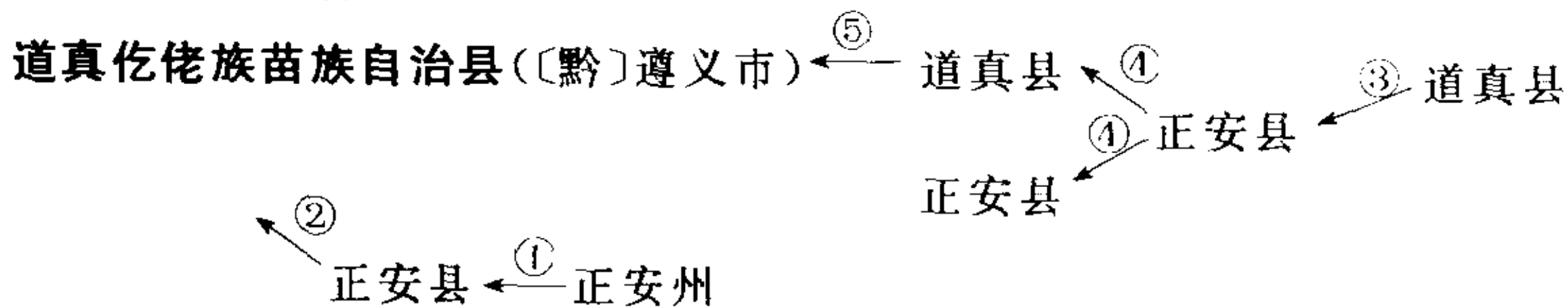
1912 年称道州,1913 年改为道县。县名沿用至今。

道孚县(縣)(〔川〕甘孜藏族自治州)←—道塢县

位于东经 100°32'~101°44'、北纬 30°20'~31°32' 之间。

1912 年始建道塢县;1913 年更名为道孚县。

1912 年隶四川省。1914 年隶川边特别区。1939 年隶西康省。1955 年复隶四川省。



位于东经 107°21'~107°52'、北纬 28°36'~29°14' 之间。

为纪念汉代学者尹珍(字道真),县名以其字命名。

①1912 年称正安州;1914 年改为正安县。②1941 年析正安县东北部置道真县。③1958 年 12 月道真县并入正安县。④1961 年 8 月二县分治,恢复道真县、正安县原建制。⑤1987 年 11 月 29 日,撤销道真县,

成立道真仡佬族苗族自治县。

道真县(縣) 见 133 页“正安县”、787 页“道真仡佬族苗族自治县”。

道塢縣 见 787 页“道孚县”。

遂川县(縣)(〔赣〕吉安地区)←—龙泉县

位于东经 $113^{\circ}57'$ ~ $114^{\circ}46'$ 、北纬 $25^{\circ}59'$ ~ $26^{\circ}43'$ 之间。

“遂川”一名由遂水演变而来。

1912 年称龙泉县;1914 年因避与浙江、贵州之龙泉同名,改名遂川县。

参见 190 页“宁冈县”。

遂平县(〔豫〕驻马店地区)

位于东经 $113^{\circ}37'$ ~ $114^{\circ}10'$ 、北纬 $32^{\circ}59'$ ~ $33^{\circ}18'$ 之间。

公元 817 年(唐元和十二年),宪宗下诏“敕改蔡州吴房县为遂平县”,遂平一名沿用至今。

遂宁市(地级市〔川〕)←—遂宁县

位于东经 105.5° 、北纬 30.5° 。

特产地道中药白芷,故有“白芷之乡”之称。

1912 年称遂宁县;1985 年 2 月 8 日改县设市——遂宁市(地级市)。

下设市中区。

1912 年隶四川省。1950 年隶川北行署区。1952 年复隶四川省。

遂宁县 见 788 页“遂宁市”。

遂安县(縣) 见 728 页“淳安县”。

遂昌县(縣)(〔浙〕丽水地区)↔^②松阳县
①

位于东经 $118^{\circ}41'$ ~ $119^{\circ}30'$ 、北纬 $28^{\circ}13'$ ~ $28^{\circ}49'$ 之间。

①1912 年称遂昌县;1958 年 11 月撤销松阳县,并入遂昌县。②1982 年 1 月,经国务院批准,恢复松阳县。

参见 410 页“松阳县”。

遂甯縣 见 788 页“遂宁市”。

遂溪县(縣)(〔粤〕湛江市) ←^③ 雷州县 ←^② 雷北县 ←^① 廉江县
徐闻县 ←^③ 徐闻县 ←^② 雷南县 ←^① 遂溪县
海康县 ←^③ 海康县 ←^① 海康县
徐闻县 ←^① 徐闻县

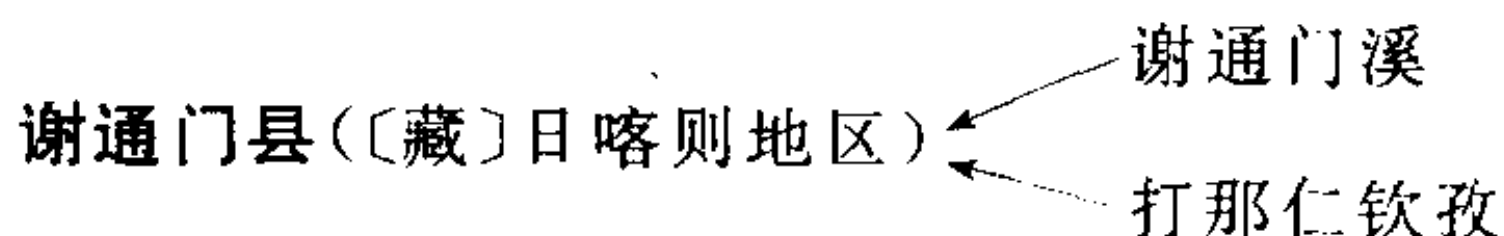
位于东经 $109^{\circ}40'$ ~ $110^{\circ}25'$ 、北纬 $21^{\circ}00'$ ~ $21^{\circ}31'$ 之间。

①1912 年称遂溪县、海康县、徐闻县;1959 年撤销海康、遂溪、徐闻、廉

江四县,海康县南渡河以南与徐闻县合并为雷南县,海康县南渡河以北与遂溪县、廉江县合并为雷北县。②1960年雷北、雷南县分别更名为雷州县、徐闻县。③1961年撤销雷州县,恢复遂溪县、徐闻县、海康县。

参见 635 页“徐闻县”、803 页“雷州市”、824 页“廉江市”。

遂寧縣 见 788 页“遂宁市”。



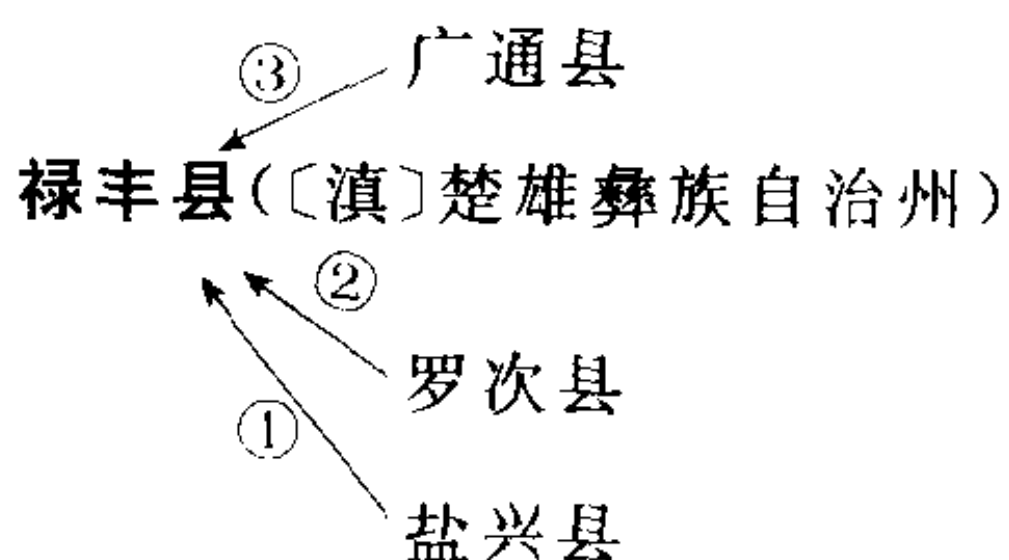
位于东经 87°06'~89°00'、北纬 29°19'~30°36' 之间。

“谢通门”藏语意为“一见则喜”。相传印度高僧莲花生曾来此地,他一到这个地方就满意地笑了,由此而得名。

1951 年以前称谢通门溪、打那仁钦孜;1959 年成立谢通门县。

1912 年后隶西藏办事长官辖区。1914 年隶西藏地方。1956 年隶西藏自治区筹备委员会。1965 年 9 月隶西藏自治区。

谢通门溪 见 789 页“谢通门县”。



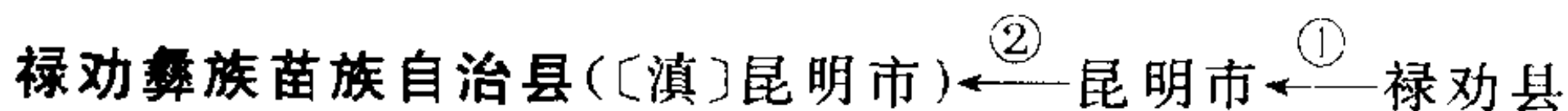
位于东经 101°38'~102°25'、北纬 24°51'~25°30' 之间。

以恐龙化石和腊玛古猿化石闻名于世,素有“恐龙之乡”之称。

①1912 年称禄丰县;1913 年合黑井、盐井、琅井、元永井、阿陋井五盐井设县,因五井盛产盐,故名盐兴县;1958 年 4 月盐兴县并入禄丰县。

②1912 年称罗次县;1960 年 10 月并入禄丰县。③1912 年即称广通县;1960 年 10 月并入禄丰县。

禄劝县 见 789 页“禄劝彝族苗族自治县”。



位于东经 102°14'~102°56'、北纬 25°25'~26°22' 之间。

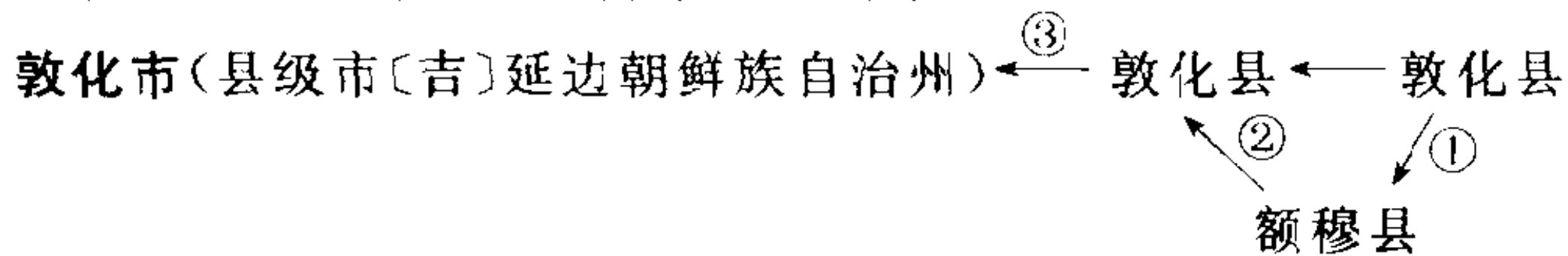
“禄劝”古称“洪农碌券”,系彝语,意为有很多石头的山梁。因云南行省平章政事赛典赤嫌不雅训,改“碌券”为禄劝。

①1912 年称禄劝县;1983 年 9 月 9 日禄劝县划归昆明市。②1985 年 6

月 11 日析昆明市原禄劝县的行政区设立禄劝彝族苗族自治县。

禄豐縣 见 789 页“禄丰县”。

禄勸縣 见 789 页“禄劝彝族苗族自治县”。



位于东经 127°28′ ~ 129°13′、北纬 42°42′ ~ 44°31′ 之间。

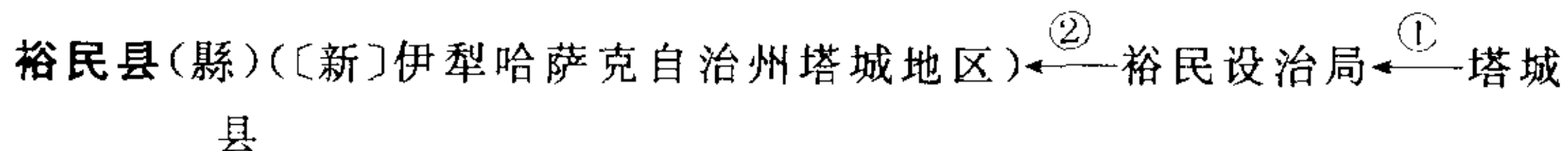
“敦化”一名源于四书“中府”“大德敦化”一语，含有“敦风化俗”之意。

①1910 年敦化县北部划归新建的额穆县。②1948 年 3 月额穆县撤销，合并为敦化县。③1985 年 2 月撤销敦化县，建立敦化市(县级市)，隶延边朝鲜族自治州。

1912 年隶吉林省。1932 年隶伪满吉林省。1945 年光复后复隶吉林省。

敦化县(縣) 见 790 页“敦化市”。

裕民設治局 见 790 页“裕民县”。



位于东经 82°12′ ~ 83°30′、北纬 45°24′ ~ 46°30′ 之间。

①民国初年称塔城县；1940 年析塔城县部分地置裕民设治局。②1942 年改置裕民县。

民国初年隶新疆省。1955 年隶新疆维吾尔自治区。

裕民設治局 见 790 页“裕民县”。

裕州 见 108 页“方城县”。

運河特區 见 730 页“宿迁市”。

運城市 见 323 页“运城市”。

運特區 见 481 页“泗阳县”。

尋安會縣 见 307 页“寻乌县”。

尋安縣 见 307 页“寻乌县”。

尋甸州 见 308 页“寻甸回族彝族自治县”。

尋甸回族自治縣 见 308 页“寻甸回族彝族自治县”。

尋甸縣 见 308 页“寻甸回族彝族自治县”、806 页“嵩明县”。

尋鄔縣 见 307 页“寻乌县”。

費北縣 见 146 页“平邑县”、591 页“费县”。

費東縣 见 146 页“平邑县”、591 页“费县”。

費南縣 见 146 页“平邑县”、591 页“费县”。

費縣 见 146 页“平邑县”、331 页“苍山县”、591 页“费县”。

開化府 见 592 页“屏边苗族自治县”。

開化縣〔吉〕 见 675 页“通榆县”。

開化縣〔浙〕 见 52 页“开化县”。

開化縣〔滇〕 见 104 页“文山县”。

開平縣 见 52 页“开平市”。

開州〔豫〕 见 905 页“濮阳市”、905 页“濮阳县”。

開州〔黔〕 见 53 页“开阳县”。

開江縣 见 52 页“开江市”。

開建縣 见 517 页“封开县”。

開封縣 见 54 页“开封县”。

開封特別市 见 54 页“开封县”。

開封縣 见 53 页“开封市”、54 页“开封县”。

開秦府 见 867 页“黎平县”。

開泰縣 见 808 页“锦屏县”。

開原縣 见 54 页“开原市”。

開通縣〔吉〕 见 675 页“通榆县”。

開通縣〔內蒙古〕 见 559 页“科尔沁右翼中旗”。

開陽縣 见 53 页“开阳县”。


開遠縣 见 34 页“个旧市”、53 页“开远市”。

開魯縣 见 54 页“开鲁县”。

開縣〔渝〕 见 53 页“开县”。

開縣〔豫〕 见 905 页“濮阳市”、905 页“濮阳县”。

閩島省 见 226 页“吉林省”。

疏附县(縣)(〔新〕喀什地区) 

位于东经 $75^{\circ}18'$ ~ $76^{\circ}36'$ 、北纬 $38^{\circ}55'$ ~ $39^{\circ}41'$ 之间。

取“附属于疏勒直隶州”之意命名。

1882 年置疏附县，县名沿用至今；1953 年析置喀什市。

1912 年隶新疆省。1955 年隶新疆维吾尔自治区。

参见 89 页“乌恰县”、385 页“阿克陶县”、 页“阿图什市”、758 页“喀什市”。

疏勒县(縣)(〔新〕喀什地区)←—疏勒府

位于东经 75°47′~76°47′、北纬 38°50′~39°27′ 之间。

以汉代古国(疏勒国)名命名。

1912 年称疏勒府;1913 年改为疏勒县。

民国初年隶新疆省。1955 年隶新疆维吾尔自治区。

参见 454 页“岳普湖县”。

疏勒府 见 792 页“疏勒县”。

贺县 见 594 页“贺州市”。

贺兰县 见 593 页“贺兰县”、703 页“银川市”。

婺川县(縣) 见 176 页“务川仡佬族苗族自治县”。

婺源县(縣)(〔赣〕上饶地区)

位于东经 117°22′~118°12′、北纬 29°01′~29°34′ 之间。

公元 740 年(唐开元二十八年),析休宁回玉乡和乐平怀金乡,纵横二百余里,立婺源县,以地近婺水源头而名。

1912 年隶安徽省。1934 年隶江西省。1947 年复隶安徽省。1949 年复隶江西省。

登封市(县级市〔豫〕郑州市)←^②—登封市(县级市,省直辖)←^①—登封县

位于东经 112°42′~113°19′、北纬 34°15′~34°35′ 之间。

①1994 年 5 月 30 日,经国务院批准,撤销登封县,设立登封市。②1995 年登封市(县级市)改为由省直辖,地级市代管。

登封县(縣) 见 257 页“伊川县”、792 页“登封市”。

緬宁斤 见 541 页“临沧县”。

緬宁县 见 541 页“临沧县”。

絨轄谿 见 619 页“聂拉木县”。

結倫土州 见 59 页“天等县”。

絳州 见 820 页“新絳县”。

絳南縣 见 820 页“新絳县”。

絳縣 见 594 页“絳县”。

十三画

瑞安市(县级市〔浙〕温州市)←^①—瑞安市(县级市,省直辖)←^③—瑞安县^①↔文
②

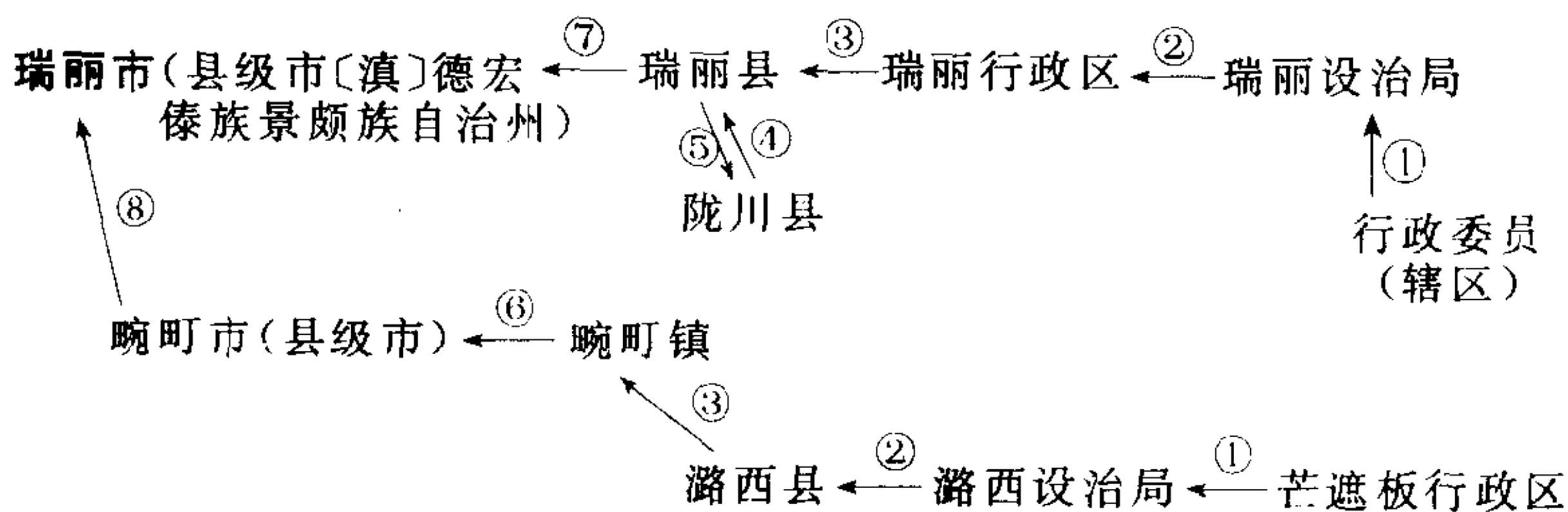
成县

位于东经 $120^{\circ}10' \sim 121^{\circ}15'$ 、北纬 $27^{\circ}40' \sim 28^{\circ}$ 之间。

公元 901~904 年(唐末天复年间),传说有白鸟栖于县城北郊集云阁,以为祥瑞,遂更名为瑞安。

- ①1912 年称瑞安县、文成县;1958 年文成县并入瑞安县。②1961 年析瑞安县,复置文成县。③1987 年 4 月经国务院批准,撤销瑞安县,设立瑞安市(县级市),由省直辖。④1995 年瑞安市(县级市)改为由省直辖,地级市代管。

瑞安县(县) 见 105 页“文成县”、792 页“瑞安市”。



位于东经 $97^{\circ}31' \sim 98^{\circ}10'$ 、北纬 $23^{\circ}50' \sim 24^{\circ}11'$ 之间。

因地处瑞丽江边而得名。因此地孔雀多,故有“孔雀之乡”之美称。

- ①民国初年为行政委员辖区,1932 年改为瑞丽设治局;同年芒遮板行政区改为潞西设治局。②1949 年潞西设治局改为潞西县;1950 年瑞丽设治局改为瑞丽行政区(县级)。③1952 年瑞丽行政区改为瑞丽县;同年析潞西县置畹町镇(县级)。④1958 年撤销陇川县,并入瑞丽县。⑤1961 年恢复陇川县。⑥1985 年畹町镇改为畹町市(县级市)。⑦1992 年 6 月 26 日,经国务院批准,撤销瑞丽县,设立瑞丽市(县级市)。⑧1999 年 1 月 2 日,经国务院批准,撤销县级畹町市,将其管辖的城关镇、混板乡和芒棒乡划归瑞丽市管辖。

瑞丽行政区 见 793 页“瑞丽市”。

瑞丽设治局 见 793 页“瑞丽市”。

瑞丽县 见 389 页“陇川县”、793 页“瑞丽市”。

瑞昌市(县级市〔赣〕九江市) ← ② 瑞昌市(县级市,省直辖) ← ① 瑞昌县

位于东经 $115^{\circ}39'$ 、北纬 $29^{\circ}40'$ 。

- ①1912 年称瑞昌县;1989 年 12 月 20 日,撤县设市,称瑞昌市(县级市,由省直辖)。②1995 年瑞昌市(县级市)改为由省直辖,地级市代管。

瑞昌县(縣) 见 793 页“瑞昌市”。

瑞金市(县级市〔赣〕赣州地区)←^③瑞金县←^②瑞京←^①瑞金县

位于东经 115°42′~116°22′、北纬 25°30′~26°20′之间。

在第二次中国国内革命战争时期,瑞金为中央苏区党、政、军领导中心,中央工农民主政府驻地,故有“红色故都”之称。

①1912 年称瑞金县;1931 年 11 月,中华苏维埃共和国临时中央政府在瑞金成立,改名瑞京;乡村仍为瑞金县,直属中央。②1934 年 10 月后复名瑞金县。③1994 年 5 月 18 日,经国务院批准,撤销瑞金县,设立瑞金市(县级市),隶赣州地区。

瑞金县(縣) 见 794 页“瑞金市”。

瑞京 见 794 页“瑞金市”。

瑞麗行政區 见 793 页“瑞丽市”。

瑞麗設治局 见 793 页“瑞丽市”。

瑞麗縣 见 389 页“陇川县”、793 页“瑞丽市”。

琿春廳 见 596 页“琿春市”。

琿春縣 见 596 页“琿春市”。

塘大区(區)〔津〕 见 794 页“塘沽区”。

塘沽区(區)〔津〕←塘大区

1949 年设塘大区;1952 年改名为塘沽区。

楊思區〔沪〕 见 325 页“杨浦区”、522 页“南市区”、650 页“浦东新区”、691 页“黄浦区”。

楊殷縣 见 25 页“万安县”。

楊浦區〔沪〕 见 487 页“宝山区”。

榆中县(縣)(〔甘〕兰州市)←^②金城县←^①金县

位于东经 103°49′~104°34′、北纬 35°34′~36°26′之间。

因地处榆塞之中,故称榆中县。

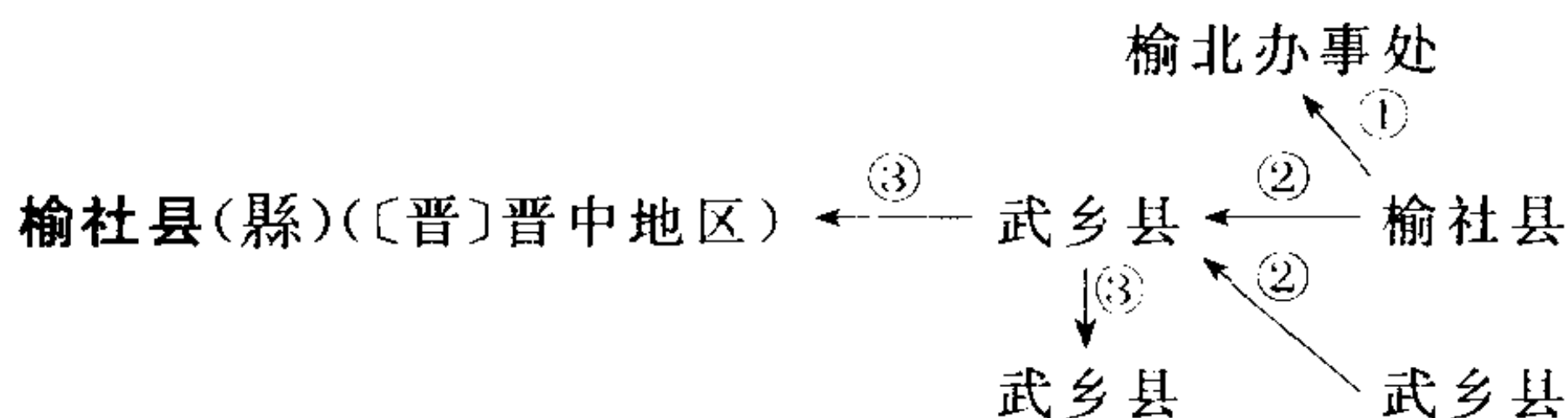
①1912 年称金县;1918 年 8 月因与奉天省金县同名,改名金城县。②

1919 年 10 月复称榆中县。

榆北办事处 见 795 页“榆社县”。

榆北辦事處 见 795 页“榆社县”。

榆次县(縣) 见 620 页“晋中市”。



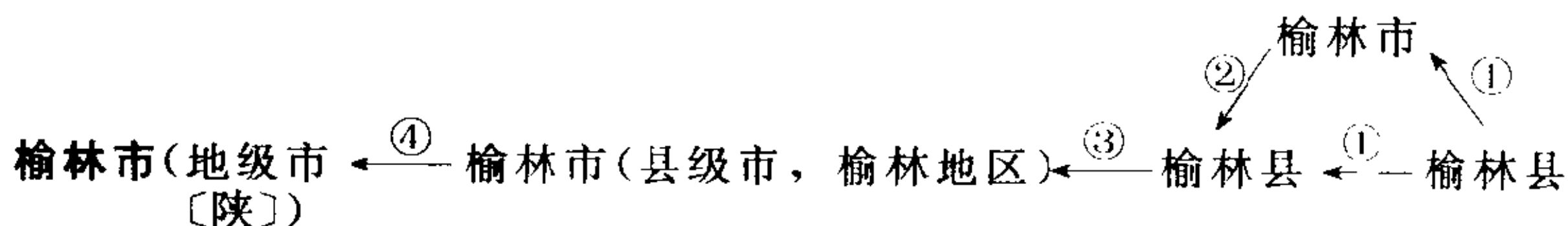
位于东经 112°38'~113°12'、北纬 36°51'~37°24'之间。

①1912年称榆社县;1943年析县境东北的一部分设榆北办事处。②1958年9月榆社县和武乡县合并,仍称武乡县。③1959年7月两县分治,恢复榆社县、武乡县。

1912年隶山西省。1937年隶太行区。1942年隶晋冀鲁豫边区。1949年复隶山西省。

参见405页“武强县”。

榆林区(區)[沪] 见325页“杨浦区”、471页“闸北区”、551页“虹口区”。



位于东经 108°58'~110°24'、北纬 37°44'~38°58'之间。

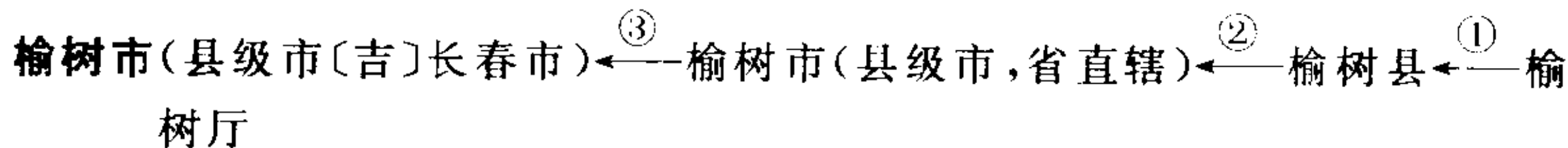
明置榆林寨,后置榆林卫,“榆林”一名沿用至今。

①1912年称榆林县;1949年6月置榆林市,实行市、县分治。②1950年5月榆林市并入榆林县。③1988年6月经国务院批准,撤销榆林县,设立榆林市(县级市)。④1999年12月5日,经国务院批准,撤销榆林地区和县级榆林市,设立地级榆林市。

下设榆阳区。

榆林县(縣) 见795页“榆林市”、857页“横山县”。

榆树厅 见795页“榆树市”。



位于东经 126°01'~127°05'、北纬 44°30'~45°15'之间。

①1912年称榆树厅;1913年改为榆树县。②1990年12月26日撤销榆树县,设立榆树市(县级市),由省直辖。③1995年榆树市(县级市)改为由省直辖,长春市代管。

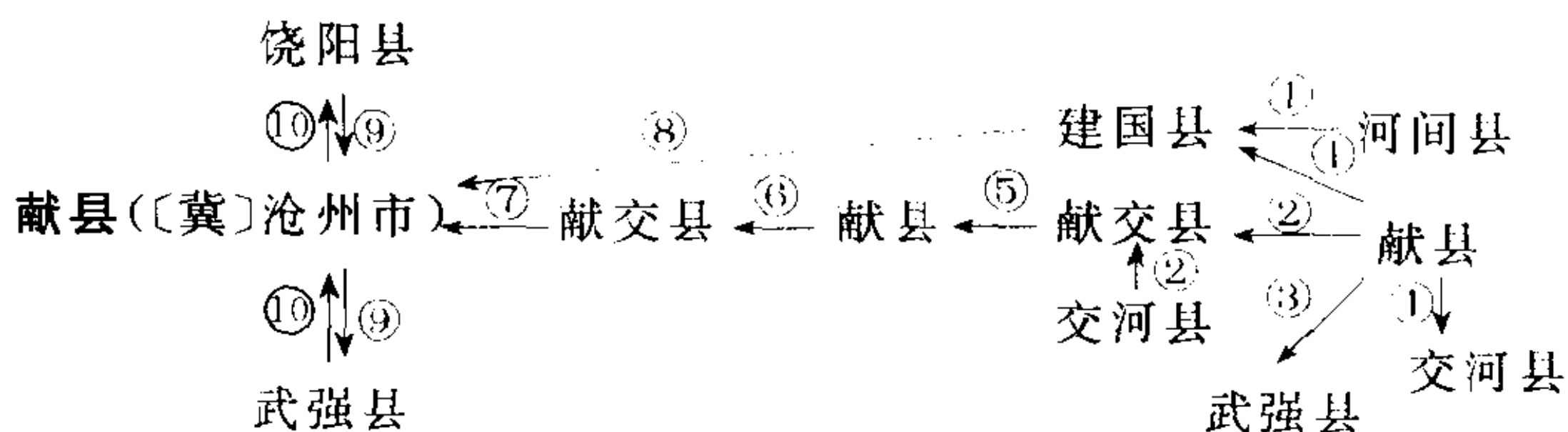
1912年隶吉林省。1932年隶伪满吉林省。1945年光复后复隶吉林省。

榆树县 见795页“榆树市”。

榆樹縣 见 795 页“榆树市”。

榆樹廳 见 795 页“榆树市”。

献交县 见 796 页“献县”。



位于东经 $115^{\circ}50' \sim 116^{\circ}30'$ 、北纬 $38^{\circ}03' \sim 38^{\circ}22'$ 之间。

①1912 年称献县；1939 年献县城东三区 and 河间县东部二区置建国县。

②1940 年献县南部和交河县西南部成立献交县。③1940 年将献县西南辛庄、黄厂、栗庄等 8 个村划归武强县。④1940 年将献县东南尚古庄、庄头、苟鲁道划给交河县。⑤1945 年撤销献交县，成立献县人民政府。⑥1946 年复建献交县。⑦1949 年 10 月撤销献交县，恢复献县。⑧1954 年建国县并入献县。⑨1954 年 12 月饶阳县、武强县并入献县。⑩1961 年恢复饶阳县、武强县建制。

1913 年隶直隶省。1928 年 6 月隶河北省。1937 年后隶晋察冀边区。1949 年 10 月复隶河北省。

参见 405 页“武强县”、571 页“饶阳县”。

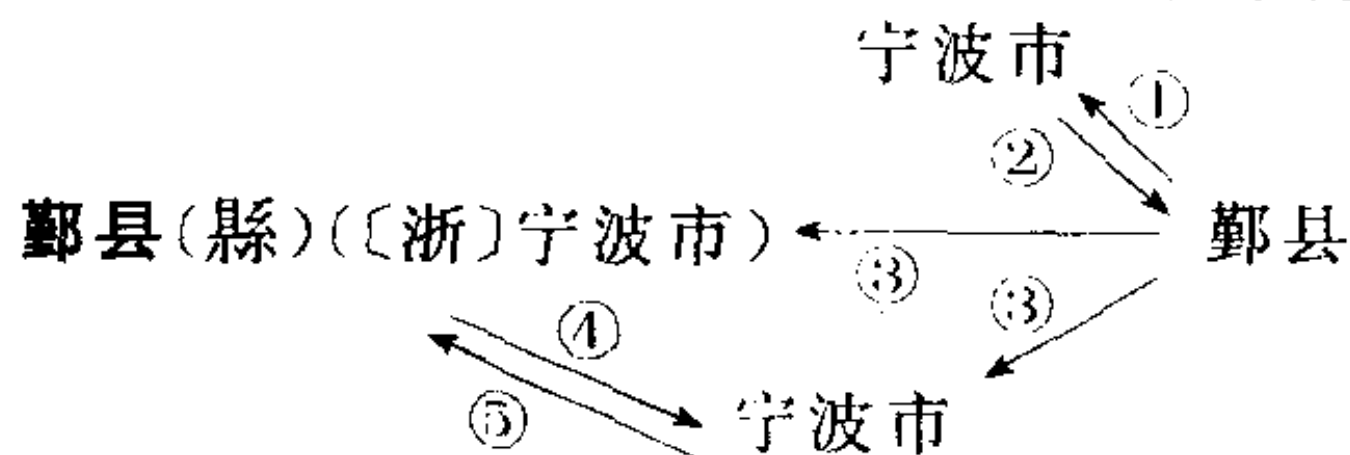
鄆扶县(縣) 见 796 页“鄆陵县”。

鄆陵县(〔豫〕许昌市) $\xleftarrow{②}$ 鄆扶县 $\xleftarrow{①}$ 鄆陵县

位于东经 $114^{\circ}02' \sim 114^{\circ}19'$ 、北纬 $33^{\circ}46' \sim 34^{\circ}14'$ 之间。

①1912 年称鄆陵县；1945 年 7 月，改置鄆扶县。②1949 年 3 月，恢复鄆陵县。

1912 年隶河南省。1945 年后隶豫皖苏边区。1949 年 3 月复隶河南省。



位于东经 $121^{\circ}08' \sim 121^{\circ}54'$ 、北纬 $29^{\circ}37' \sim 29^{\circ}57'$ 之间。

①1912 年称鄞县；1927 年 7 月析县城置宁波市。②1928 年宁波市又并

回鄞县。③1949年5月25日析县城置宁波市(地级市),乡村仍为鄞县。④1959年初撤销鄞县,并入宁波市。⑤1962年初复置鄞县。

参见194页“宁波市”。

盖平县 见733页盖州市。

盖县 见733页“盖州市”。

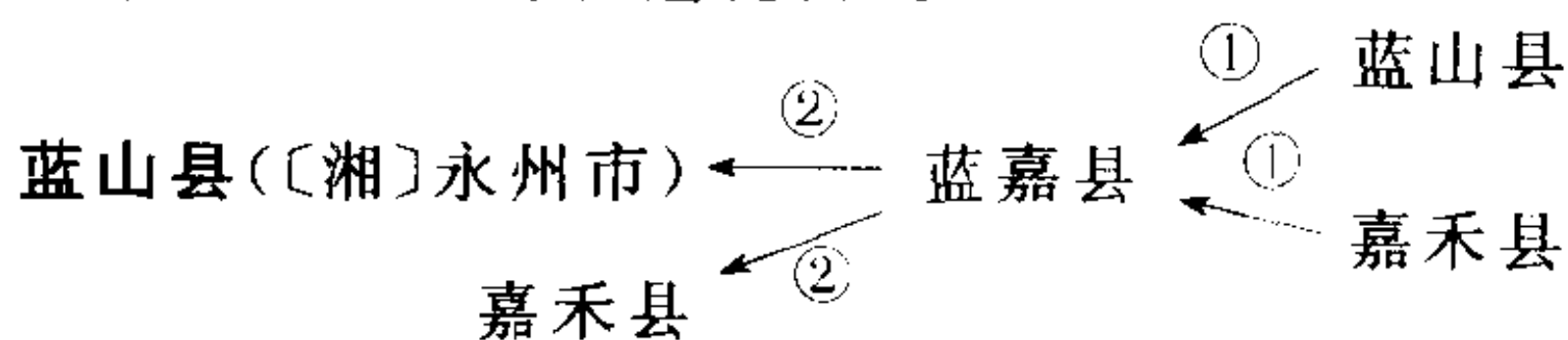
莲山民族委员会 见572页“盈江县”。

莲山设治局 见572页“盈江县”。

莲山县 见572页“盈江县”。

莲花县 见614页“莲花县”。

莲花厅 见614页“莲花县”。



位于东经111°54'~112°27'、北纬25°04'~25°37'之间。

因山色而得名。《衡州府志》载：“三蓝地远而僻，山纡岗复，……山岭重叠，苍蔚苍翠，浮空如蓝，故名蓝山。”

①1912年为蓝山县、嘉禾县；1959年3月，蓝山、嘉禾两县合并，称蓝嘉县。②1961年7月，蓝山、嘉禾两县分设，恢复原建制。

蓝田县(〔陕〕西安市)

位于东经109°07'~109°48'、北纬33°05'~34°20'之间。

古称上等美玉为“球”，次玉为“蓝”，因本地盛产次玉，故称蓝田县。

公元627年(唐贞观元年)建县以来，县名沿用至今。

蓝田县〔湘〕见653页“涟源市”、813页“新化县”。

蓝嘉县 见797页“蓝山县”。

苍马办事处 见542页“临沭县”。

苍梧县 见332页“苍梧县”、681页“梧州市”。

苍溪县 见332页“苍溪县”。

蓊(县)、平(谷)、密(云)联合县 见147页“平谷县”。

蓊州 见797页“蓊县”。

蓊县〔津〕←蓊州

位于东经117°05'~117°47'、北纬39°45'~40°15'之间。

①1912年称蓊州；1913年改为蓊县。

民国初年隶京兆特别区。1928年隶河北省。1973年8月1日划归天津市。

参见7页“三河市”、12页“大厂回族自治县”、302页“兴隆县”。

蓊宝三联合县 见7页“三河市”。

蓊遵兴联合县 见884页“遵化市”。

蓬州 见798页“蓬安县”。

蓬安县(縣)(〔川〕南充市)←—蓬州

位于东经 $106^{\circ}09'$ ~ $106^{\circ}37'$ 、北纬 $30^{\circ}41'$ ~ $31^{\circ}16'$ 之间。

因境东有大小蓬山,州以山名,县以州名。

①1912年称蓬州;1913年改为蓬安县。

1912年隶四川省。1950年隶川北行署区。1952年复隶四川省。

参见175页“仪陇县”。

蓬莱区〔沪〕 见522页“南市区”。

蓬莱市(县级市)(〔鲁〕烟台市)←^②—蓬莱市(县级市,省直辖)←^①—蓬莱县

位于东经 $120^{\circ}35'$ ~ $121^{\circ}08'$ 、北纬 $37^{\circ}25'$ ~ $37^{\circ}50'$ 之间。

因西汉武帝在此望海中蓬莱仙山而得名。

①1912年称蓬莱县;1991年11月30日,经国务院批准,撤销蓬莱县,设立蓬莱市(县级市),由省直辖。②1995年蓬莱市(县级市)改为由省直辖,地级市代管。

蓬莱县 见94页“长岛县”、138页“龙口市”、798页“蓬莱市”。

蓬莱区〔沪〕 见522页“南市区”。

蓬莱县 见138页“龙口市”、798页“蓬莱市”。

蓬溪县(縣)(〔川〕遂宁市)

位于东经 $105^{\circ}03'$ ~ $105^{\circ}59'$ 、北纬 $30^{\circ}22'$ ~ $30^{\circ}56'$ 之间。

因倚蓬莱山,芝溪河绕城而过,故称蓬溪县。

1912年称蓬溪县,县名沿用至今。

1912年隶四川省。1950年隶川北行署区。1952年复隶四川省。

参见19页“大英县”。

蒲台县 见829页“滨州市”。

蒲江县(縣)(〔川〕成都市)←^②—邛崃县 ←^①—蒲江县

②
邛崃县

位于东经 $103^{\circ}19'$ ~ $103^{\circ}41'$ 、北纬 $30^{\circ}05'$ ~ $30^{\circ}21'$ 之间。

《太平寰宇记》载：“南枕蒲水故也。”蒲水两岸盛产蒲蔺而名蒲江，故“江以草名，县以江名”。

①1912年称蒲江县；1960年蒲江县并入邛崃县。③1962年蒲江县与邛崃县分治。

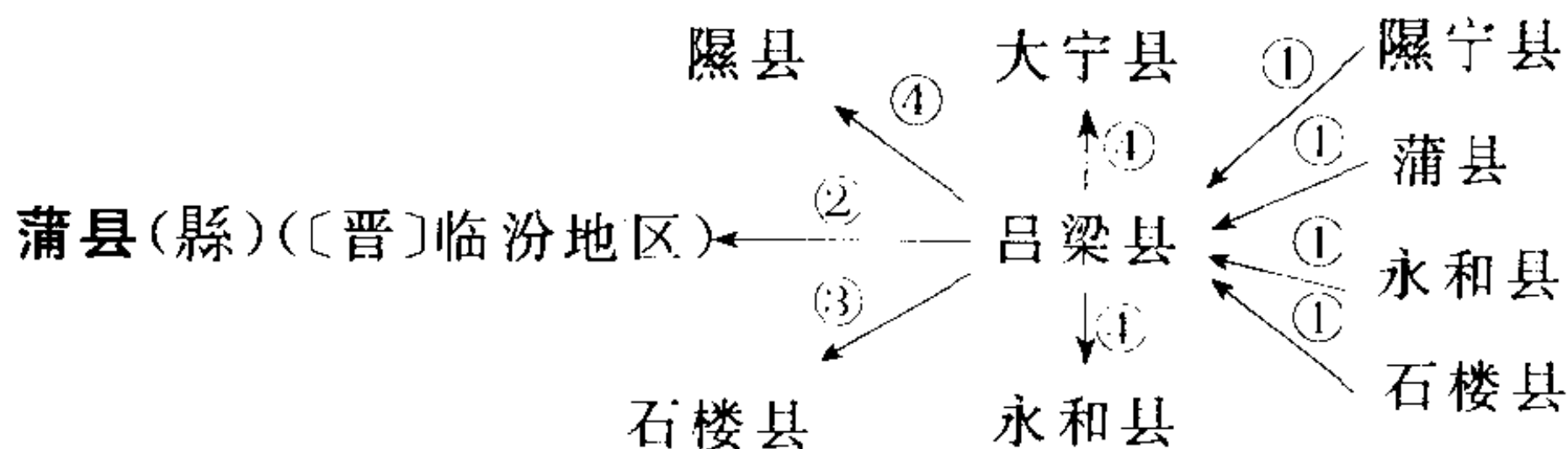
1912年隶四川省。1950年隶川西行署区。1952年复隶四川省。

参见118页“邛崃市”。

蒲阳(陽) 见358页“应城市”。

蒲圻县〔鄂〕 见336页“赤壁市”。

蒲圻县(縣) 见336页“赤壁市”。

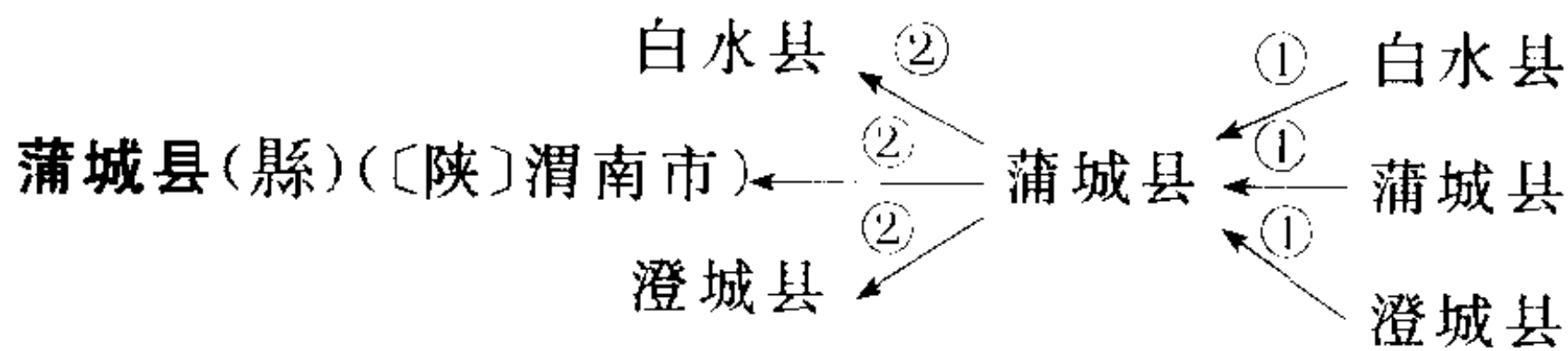


位于东经110°51′~111°24′、北纬36°12′~36°38′之间。

①1912年称蒲县；1958年12月蒲县与隰宁县、石楼县、永和县合并，称吕梁县。②1959年11月析吕梁县，复置蒲县。③1960年10月析吕梁县，复置石楼县。④1961年析吕梁县，复置永和县、隰县、大宁县；五县各恢复原建制。

1912年隶山西省。1946年隶晋绥边区。1949年复隶山西省。

参见13页“大宁县”、203页“永和县”、898页“隰县”。



位于东经109°21′~109°54′、北纬34°44′~35°10′之间。

公元554年(西魏废帝三年)始称蒲城县，因东傍蒲川而得名。

①1912年称蒲城县；1958年冬蒲城县与白水县、澄城县合并，称蒲城县。②1961年10月三县分治，恢复蒲城县、白水县、澄城县原建制。

隶陕西省(1949年4月~1949年10月曾隶陕甘宁边区)。

参见178页“白水县”、881页“澄城县”。

蒲犁分防厅 见744页“塔什库尔干塔吉克自治县”。

蒲犁县 见 744 页“塔什库尔干塔吉克自治县”。

蒲犁分防廳 见 744 页“塔什库尔干塔吉克自治县”。

蒲犁縣 见 744 页“塔什库尔干塔吉克自治县”。

蒲臺縣 见 829 页“滨州市”。

菴菴土司 见 198 页“宁菴彝族自治县”。

蒙山县(縣)(〔桂〕梧州市) ←^②永安县 ←^①永安州

位于东经 $110^{\circ}20'$ ~ $110^{\circ}44'$ 、北纬 $23^{\circ}52'$ ~ $24^{\circ}25'$ 之间。

①1912 年改永安州为永安县。②1914 年改永安县为蒙山县。

1912 年隶广西省。1958 年 3 月 5 日后隶广西僮族自治区。1965 年 10 月 12 日广西僮族自治区更名为广西壮族自治区。

参见 464 页“金秀瑶族自治县”。

蒙化县(縣) 见 916 页“巍山彝族回族自治县”。

蒙化直隶厅(廳) 见 916 页“巍山彝族回族自治县”。

蒙化府 见 916 页“巍山彝族回族自治县”。

蒙自县(縣)(〔滇〕红河哈尼族彝族自治州) ←^①蒙自联社 ←^③蒙自县

位于东经 $102^{\circ}13'$ ~ $102^{\circ}49'$ 、北纬 $23^{\circ}01'$ ~ $23^{\circ}34'$ 之间。

①1912 年称蒙自县；1913 年将蒙自县西部区域划归个旧县。②1950 年析蒙自县及建水县、个旧县各一部分置新民县。③1958 年，蒙自县改称蒙自联社。④1959 年蒙自联社复称蒙自县。

参见 34 页“个旧市”、61 页“元阳县”。

蒙自联社 见 800 页“蒙自县”。

蒙自聯社 见 800 页“蒙自县”。

蒙江州 见 810 页“靖宇县”。

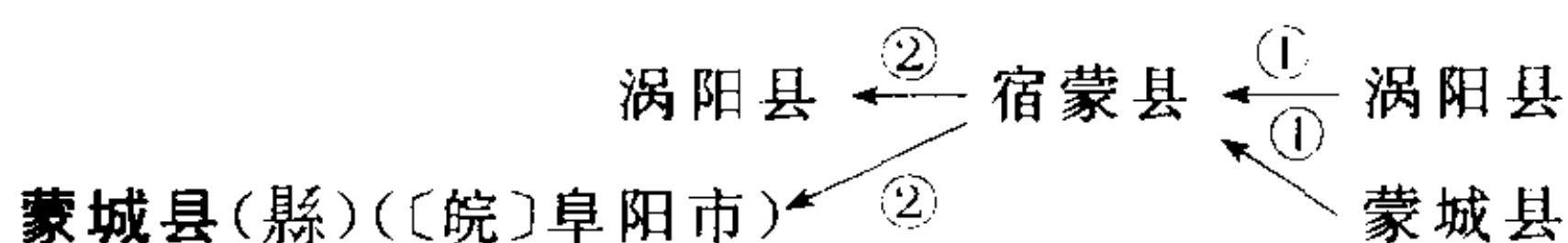
蒙江县(縣) 见 810 页“靖宇县”。

蒙阴县(〔鲁〕临沂市)

位于东经 $117^{\circ}45'$ ~ $118^{\circ}14'$ 、北纬 $35^{\circ}27'$ ~ $36^{\circ}02'$ 之间。

公元前 205 年(西汉高帝二年)始建蒙阴县，因在蒙山之阴而得名。

参见 368 页“沂南县”、368 页“沂源县”。

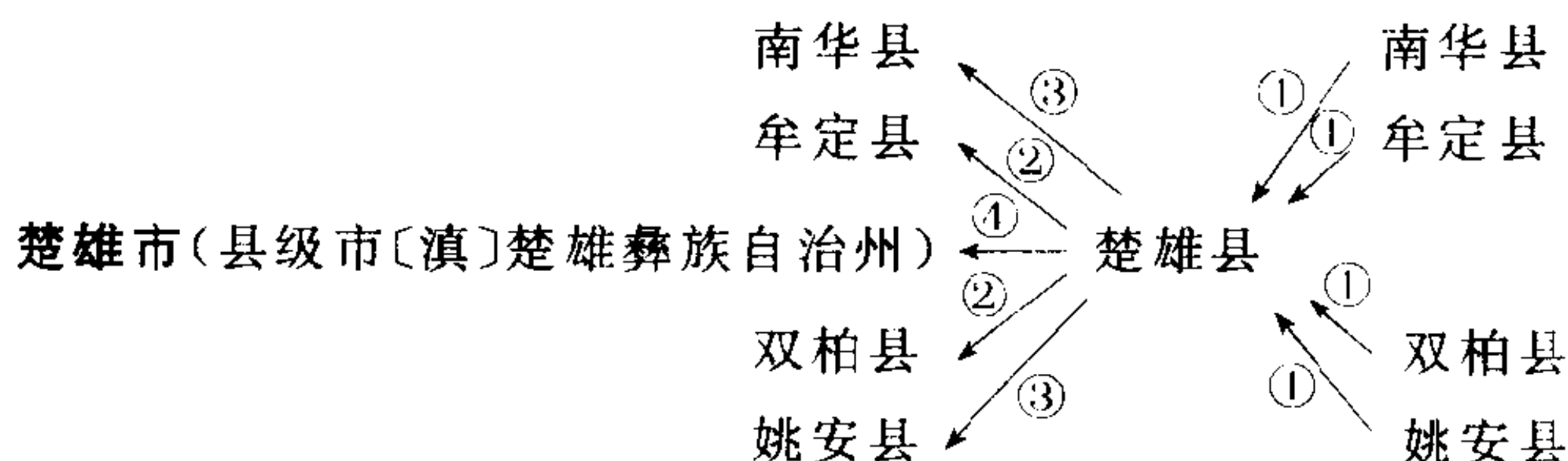


位于东经 116°16' ~ 116°49'、北纬 32°55' ~ 33°29' 之间。

公元 742 年(唐天宝元年)由于唐王朝崇道,以庄杉是蒙人,遂称蒙城县。

①1912 年称蒙城县;1944 年 12 月析县北境与涡阳县部分辖区建宿蒙县。②1948 年 6 月 28 日,撤销宿蒙县,恢复蒙城县、涡阳县。1912 年隶安徽省。1949 年隶皖北行署区。1952 年复隶安徽省。参见 350 页“利辛县”。

蒙陰縣 见 368 页“沂南县”、368 页“沂源县”、800 页“蒙阴县”。



位于东经 100°53' ~ 101°48'、北纬 24°29' ~ 25°15' 之间。

“楚雄”一名,系由跻路开滇,威楚筑城,取一“楚”字;南雄侯赵庸取其地,迤西门户重镇雄关,取一“雄”字,合称“楚雄”。

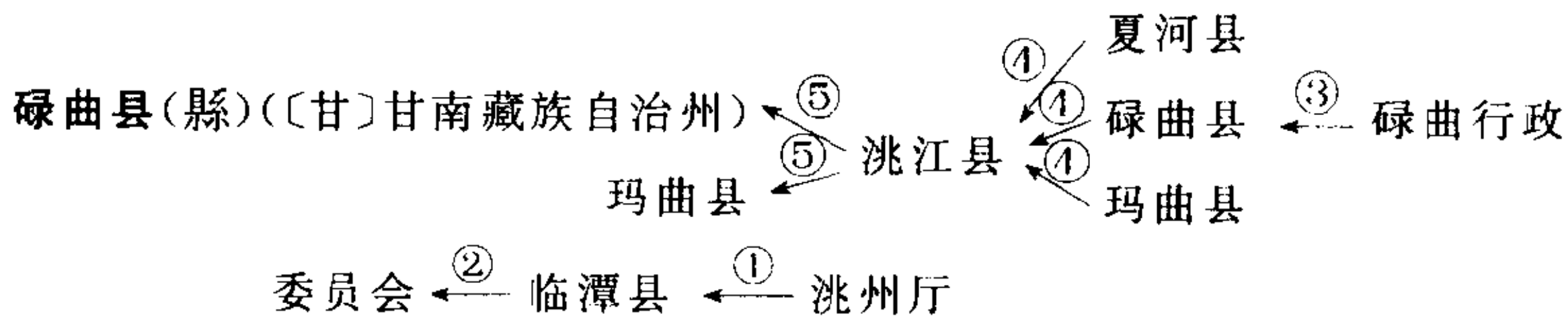
①1912 年称楚雄县;1958 年南华县、牟定县、双柏县、姚安县并入楚雄县。②1959 年恢复牟定县、双柏县。③1961 年恢复南华县、姚安县。④1983 年 9 月经国务院批准,撤销楚雄县,设立楚雄市。

楚雄县(縣) 见 110 页“双柏县”、315 页“牟定县”、523 页“南华县”、593 页“姚安县”、801 页“楚雄市”。

遠安縣 见 323 页“远安县”。

碌曲行政委员会 见 801 页“碌曲县”。

碌曲行政委員會 见 801 页“碌曲县”。



位于东经 $101^{\circ}35'$ ~ $102^{\circ}58'$ 、北纬 $33^{\circ}58'$ ~ $34^{\circ}48'$ 之间。

“碌曲”系藏语，意为洮水，因地处洮水之源而得名。

- ①1912年称洮州厅；1913年改为临潭县。②1954年析临潭县一部分置碌曲行政委员会。③1955年6月改为碌曲县。④1959年初碌曲县、玛曲县及夏河县的科才、牙利吉、阿木去乎、下巴沟、麦西合并为洮江县。⑤1962年1月碌曲县、玛曲县两县分治。

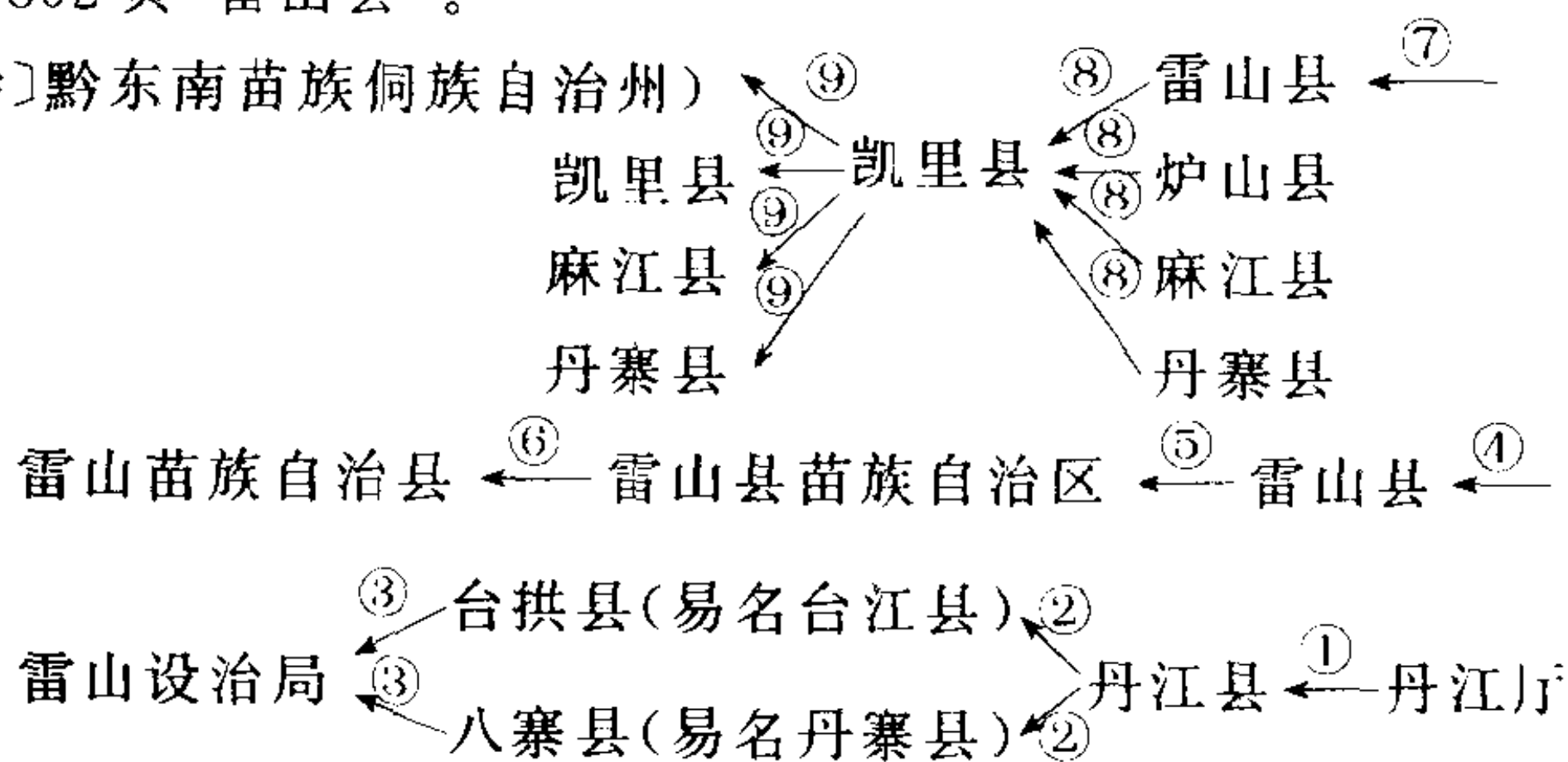
参见 317 页“玛曲县”。

感恩县(縣) 见 157 页“东方市”、437 页“昌江黎族自治县”。

鄂县(縣) 见 108 页“户县”。

雷山设治局 见 802 页“雷山县”。

雷山县(縣)(〔黔〕黔东南苗族侗族自治州)



位于东经 $107^{\circ}55'$ ~ $108^{\circ}20'$ 、北纬 $26^{\circ}02'$ ~ $26^{\circ}35'$ 之间。

- ①1912年称丹江厅；1914年改为丹江县。②1941年裁丹江县，以丹江河龙头山段顺羊排河为界，河东划属台拱县(易名台江县)，河西划归八寨县(易名丹寨县)。③1944年4月又从台江县、丹寨县析出部分行政区域改设雷山设治局。④1948年10月升格为雷山县。⑤1954年6月撤销雷山县，设立雷山县苗族自治县。⑥1955年12月撤销雷山县苗族自治县，设立雷山苗族自治县。⑦1954年4月复设雷山县。⑧1958年12月雷山县与炉山县、麻江县、丹寨县合并，称凯里县。⑨1961年8月四县分治，恢复雷山县、麻江县、丹寨县原建制，原炉山县仍称凯里县。

参见 102 页“丹寨县”、434 页“凯里市”、713 页“麻江县”。

雷山县苗族自治县 见 802 页“雷山县”。

雷山苗族自治县(縣) 见 802 页“雷山县”。

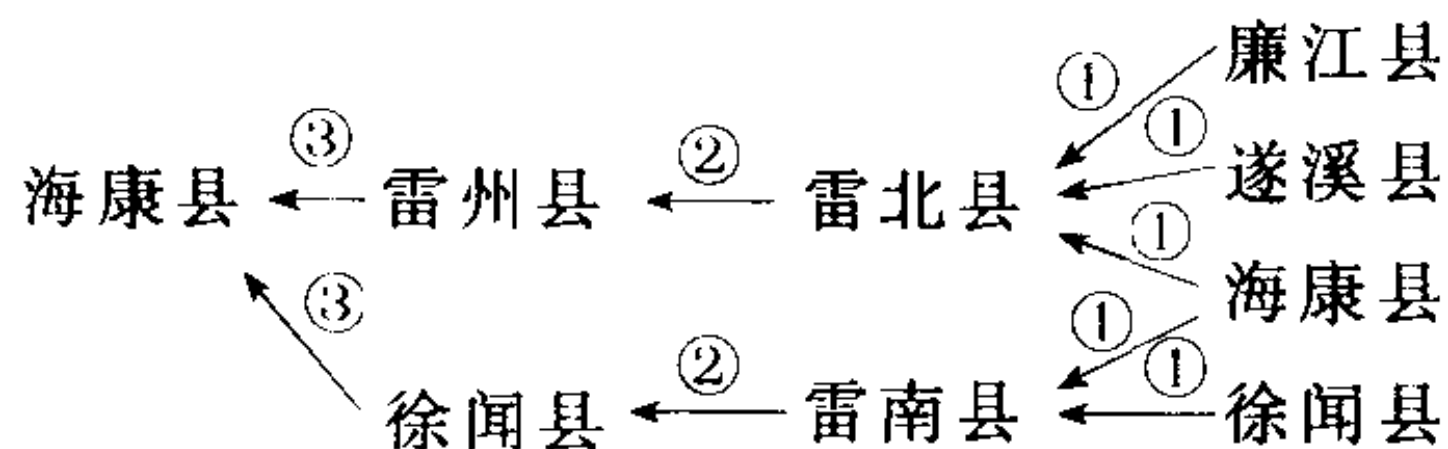
雷山設治局 见 802 页“雷山县”。

雷山縣苗族自治區(縣) 见 802 页“雷山县”。

雷平县(縣) 见 23 页“大新县”。

雷北县 见 635 页“徐闻县”、788 页“遂溪县”、803 页“雷州市”、824 页“廉江市”。

雷州市(县级市〔粤〕湛江市) ←^⑤ 雷州市(县级市, 省直辖) ←^④



位于东经 109°14' ~ 110°23'、北纬 20°16' ~ 21°11' 之间。

- ①1912 年为海康县、遂溪县、徐闻县；1959 年撤销海康、遂溪、徐闻、廉江四县；海康县南渡河以南与徐闻县合为雷南县，海康县南渡河以北与遂溪县、廉江县合并为雷北县。
- ②1960 年雷北、雷南二县分别更名为雷州县、徐闻县。
- ③1961 年撤销雷州县、徐闻县，以原属海康县的行政区域后并入雷州、徐闻的行政区域恢复海康县。
- ④1994 年 4 月 26 日，经国务院批准，撤销海康县，设立雷州市(县级市)，由省直辖。
- ⑤1995 年，雷州市(县级市)改为由省直辖，地级市代管。

雷州县 见 635 页“徐闻县”、788 页“遂溪县”、803 页“雷州市”、824 页“廉江市”。

雷波厅(廳) 见 803 页“雷波县”。

雷波县(縣)(〔川〕凉山彝族自治州) ← 雷波厅

位于东经 103°10' ~ 103°52'、北纬 27°49' ~ 28°38' 之间。

1912 年称雷波厅；1914 年改为雷波县。

1912 年隶四川省。1950 年隶川南行署区。1952 年复隶四川省。

参见 550 页“昭觉县”。

雷南县 见 635 页“徐闻县”、788 页“遂溪县”、803 页“雷州市”。

電白縣 见 172 页“电白县”。

零陵地区 见 202 页“永州市”。

零陵县(縣) 见 305 页“祁阳县”、202 页“永州市”。

辑安县 见 767 页“集安市”。

虞乡县 见 205 页“永济市”、323 页“运城市”。

虞西行署 见 695 页“常熟市”。

虞西县(縣) 见 378 页“张家港市”。

虞城县(〔豫〕商丘市)

位于东经 $115^{\circ}40'$ ~ $116^{\circ}12'$ 、北纬 $34^{\circ}00'$ ~ $34^{\circ}37'$ 之间。

公元 596 年(隋开皇十六年)始置虞城县至今。

参见 708 页“商丘市”。

虞乡县 见 205 页“永济市”、323 页“运城市”。

當陽縣 见 245 页“当阳市”。

當雄 见 424 页“拉萨市”。

當雄宗 见 246 页“当雄县”。

當塗市 见 245 页“当涂县”。

當塗縣 见 245 页“当涂县”。

嵯州市(县级市〔浙〕绍兴市) ←^③ 嵯县 $\begin{matrix} \nearrow^{\textcircled{2}} & \text{新昌县} \\ \searrow_{\textcircled{1}} \end{matrix}$

位于东经 $120^{\circ}27'$ ~ $121^{\circ}07'$ 、北纬 $29^{\circ}20'$ ~ $29^{\circ}50'$ 之间。

①1912 年称嵯县;1958 年 11 月新昌县并入嵯县。②1961 年 10 月新昌县恢复建制。③1995 年 8 月 30 日经国务院批准,撤销嵯县,设立嵯州市(县级市),由省直辖,绍兴市代管。

嵯县(縣) 见 804 页“嵯州市”、818 页“新昌县”。

嵯泗列岛军管会 见 804 页“嵯泗县”。

嵯泗列島軍管會 见 804 页“嵯泗县”。

嵯泗县(縣)(〔浙〕舟山市) ←^① 嵯泗特区 ←^③ 嵯泗列岛军管会 ←^② 嵯泗县
←^① 定海县

位于东经 $121^{\circ}30'$ ~ $123^{\circ}25'$ 、北纬 $30^{\circ}24'$ ~ $31^{\circ}04'$ 之间。

县名取嵯山、泗礁二岛首字组成。

①1912 年称定海县;1949 年 10 月改置嵯泗县。②1950 年 7 月设嵯泗列岛军管会。③1950 年 9 月改为嵯泗特区。④1951 年 3 月复置嵯泗县。

1912 年隶浙江省。1961 年隶上海市,1962 年 4 月复隶浙江省。

嵯泗特区(區) 见 804 页“嵯泗县”。

睦边县 见 307 页“那坡县”。

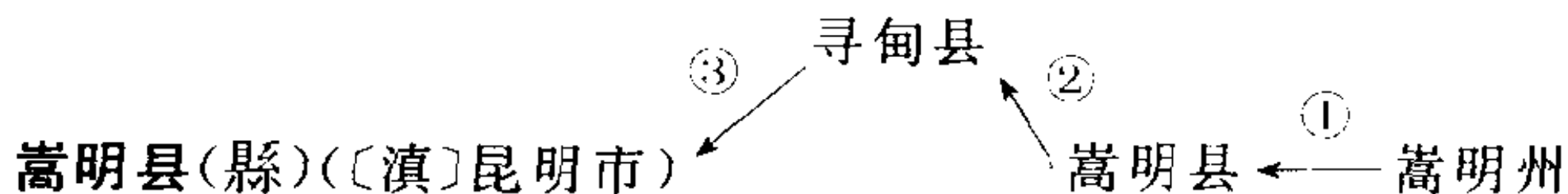
睦南县 见 140 页“龙州县”、193 页“宁明县”、455 页“凭祥市”。

位于东经 $111^{\circ}24' \sim 112^{\circ}22'$ 、北纬 $33^{\circ}35' \sim 34^{\circ}21'$ 之间。

公元 1369 年(明洪武二年)降嵩州为嵩县,从此,县名沿用至今。

参见 257 页“伊川县”。

嵩明州 见 806 页“嵩明县”。



位于东经 $102^{\circ}42' \sim 103^{\circ}19'$ 、北纬 $25^{\circ}05' \sim 25^{\circ}27'$ 之间。

①1912 年称嵩明州;1914 年改为嵩明县。②1958 年 10 月撤销嵩明县,并入寻甸县。③1961 年 7 月恢复嵩明县建制。

参见 308 页“寻甸回族彝族自治县”。

農安縣 见 306 页“农安县”。

错那县(〔藏〕山南地区)←—错那宗

位于东经 $91^{\circ}27' \sim 93^{\circ}05'$ 、北纬 $26^{\circ}52' \sim 28^{\circ}27'$ 之间。

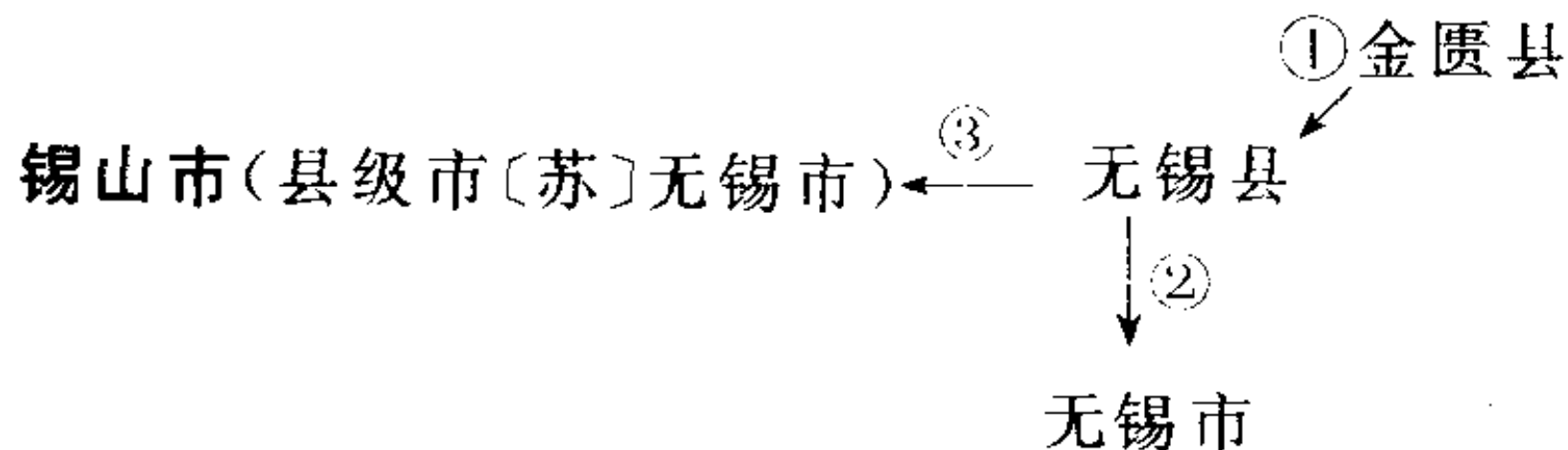
“错那”系藏语,意为“湖的前面”。

1912 年称错那宗;1959 年 5 月 5 日成立错那县。

1912 年后隶西藏办事长官辖区。1914 年隶西藏地方。1956 年隶西藏自治区筹备委员会。1965 年 9 月隶西藏自治区。

错那宗 见 806 页“错那县”。

铅山縣 见 631 页“铅山县”。



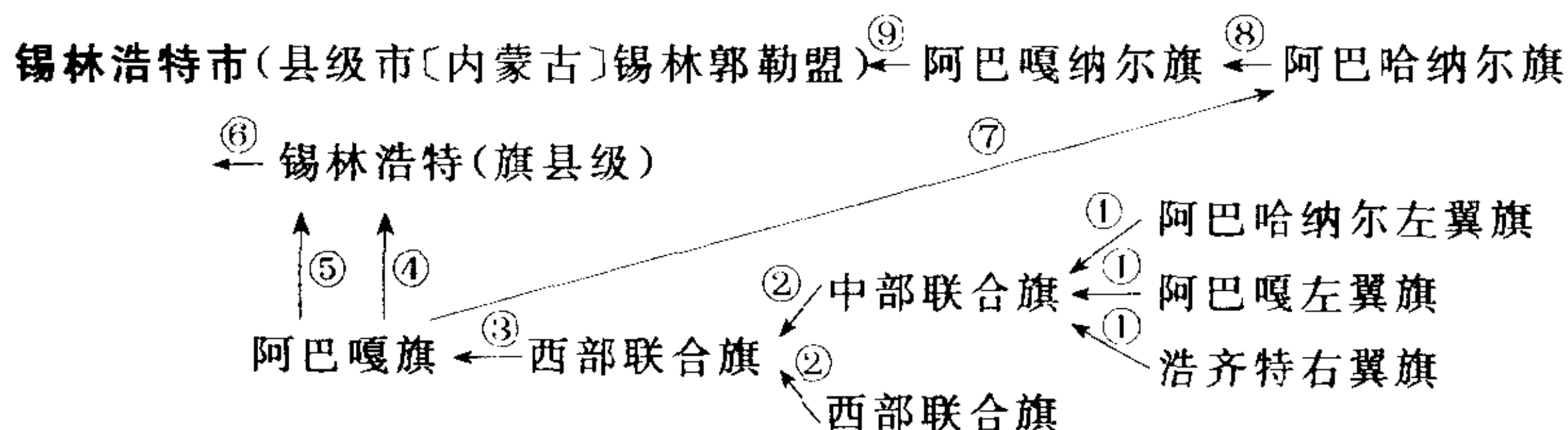
位于东经 $120^{\circ}04' \sim 120^{\circ}36'$ 、北纬 $31^{\circ}21' \sim 31^{\circ}45'$ 之间。

因特产水蜜桃,有“蜜桃之乡”之称。

①1912 年金匱县并入无锡县。②1949 年 4 月 23 日析无锡县城区和郊区置无锡市,乡村仍为无锡县,实行市县分治。③1995 年 6 月 8 日,经国务院批准,撤销无锡县,设立锡山市(县级市)。

1912 年隶江苏省。1949 年隶苏南行署区。1952 年复隶江苏省。

锡林浩特 见 383 页“阿巴嘎旗”、807 页“锡林浩特市”。



位于东经 115°13'~117°06'、北纬 43°02'~44°52' 之间。

因境内锡林郭勒河而得名。锡林蒙古语意为“丘陵”，“浩特”意为“城市”。

- ①1949年春，将阿巴哈纳尔左翼旗、阿巴嘎左翼旗、浩齐特右翼旗划为中部联合旗。②1952年5月26日，将中部联合旗、西部联合旗合并，称西部联合旗。③1956年7月3日，将西部联合旗改称阿巴嘎旗。④1959年4月15日，将阿巴嘎旗辖境内锡林浩特镇升格为旗县级锡林浩特。⑤1959年9月，将阿巴嘎旗的宝力根划归锡林浩特。⑥1963年10月23日锡林浩特更名为阿巴哈纳尔旗。⑦1963年12月12日，又将阿巴嘎旗的阿尔善宝力格划归阿巴哈纳尔旗。⑧1979年12月14日，阿巴哈纳尔旗阿巴嘎纳尔旗。⑨1983年10月10日撤销阿巴嘎纳尔旗，设立锡林浩特市(县级市)。

锡宜武三县行政委员会 见 497 页“宜兴市”。

锡宜武三縣行政委員會 见 497 页“宜兴市”。

锦西厅 见 748 页“葫芦岛市”。

锦西市 见 748 页“葫芦岛市”。

锦西县 见 748 页“葫芦岛市”。

锦州市(地级市〔辽〕) ←^③ 锦州市(地级市) ←^② 锦州市 ←^① 锦县

位于东经 121.1°、北纬 41.1°。

- ①民国初年称锦县；1937年析锦县置锦州市(县级市)，市、县分治。②1949年设地级锦州市，由辽西省管辖。③1954年锦州市(地级市)由辽宁省管辖。

下设太和区、古塔区和凌河区。

民国初年隶奉天省。1929年隶辽宁省。1932年隶伪满奉天省，1934年隶伪满锦州省。1947年复隶辽宁省。1949年隶辽西省。1954年复隶辽宁省。

锦州省 见 215 页“辽宁省”。

锦县 见 648 页“凌海市”、807 页“锦州市”。

锦屏县(〔黔〕黔东南苗族侗族自治州) ←^①—开泰县

③ ↘
② ↘
天柱县

位于东经 108°48′~109°02′、北纬 26°23′~26°47′ 之间。

盛产杉木,素有“杉木之乡”之称。

①公元 1727 年(清雍正五年)首置锦屏县;1832 年(清道光十二年)裁县为乡(锦屏乡),隶开泰县;1914 年复置锦屏县。②1958 年撤销天柱县,并入锦屏县。③1961 年复置天柱县,锦屏县恢复原建制。

参见 57 页“天柱县”。

筠连县(〔川〕宜宾市)

位于东经 104°17′~104°41′、北纬 27°50′~28°14′ 之间。

本县多筠竹,“四面皆山,一色相连”,故称筠连。

1912 年称筠连县,县名沿用至今。

1912 年隶四川省。1950 年隶川南行署区。1952 年复隶四川省。

筠連縣 见 808 页“筠连县”。

简阳市(县级市〔川〕内江市) ←^②—简阳市(县级市,省直辖) ←^①—简阳县

位于东经 104°11′~104°53′、北纬 30°04′~30°39′ 之间。

①1912 年称简阳县;1994 年 4 月 5 日,经国务院批准,撤销简阳县,设立简阳市(县级市),由省直辖。②1995 年简阳市(县级市)改为由省直辖,地级市代管。

1912 年隶四川省。1950 年隶川南行署区。1952 年复隶四川省。

简阳县 见 808 页“简阳市”。

倾多宗 见 484 页“波密县”。

微山县(縣)(〔鲁〕济宁市) ←—湖区办事处

位于东经 116°34′~117°24′、北纬 34°26′~35°20′ 之间。

1949 年 12 月成立湖区办事处,辖南四湖及沿岸部分村庄;1953 年 8 月 22 日,由微山湖、昭阳湖、独山湖、南阳湖和沿湖地区设置微山县。

参见 581 页“济宁市”。

會川縣 见 777 页“渭源县”。

會同縣〔琼〕 见 742 页“琼海市”。

會同縣〔湘〕 见 268 页“会同县”。

會東縣〔川〕 见 267 页“会东县”、268 页“会理县”。

會昌縣〔贛〕 见 268 页“会昌县”。

會理州 见 268 页“会理县”。

會理縣 见 267 页“会东县”、268 页“会理县”、303 页“米易县”、913 页“攀枝花市”。

會理廳 见 913 页“攀枝花市”。

會甯縣 见 267 页“会宁县”。

會稽縣 见 508 页“绍兴市”、509 页“绍兴县”。

會澤縣 见 156 页“东川区”、268 页“会泽县”。

愛尼(哈尼)族自治區 见 678 页“勐海县”。

愛輝縣 见 765 页“黑河市”。

③
②
①
梁河县

騰冲县(〔滇〕保山地区) ← 騰越厅

位于东经 98°05′~98°46′、北纬 24°38′~25°52′ 之间。

①1912 年称騰越厅;1912 年改为騰冲县。②1958 年撤销梁河县,分别并入騰冲县、盈江县、潞西县。③1961 年恢复梁河县。

参见 734 页“梁河县”。

騰越厅 见 809 页“騰冲县”。

解州 见 323 页“运城市”。

解县(縣) 见 205 页“永济市”、323 页“运城市”。

解虞县(縣) 见 205 页“永济市”、323 页“运城市”。

靖化县(縣) 见 460 页“金川县”。

靖边行政区 见 592 页“屏边苗族自治县”。

靖边县(〔陕〕榆林地区)

位于东经 108°17′~109°20′、北纬 36°58′~38°01′ 之间。

公元 1099 年(北宋元符二年),取“绥靖、安定边关”之意,而称靖边。

1731 年设县以来,县名沿用至今。

隶陕西省(1937 年曾隶陕甘宁边区)。

参见 348 页“吴旗县”、857 页“横山县”。

靖西县(縣)(〔桂〕百色地区) ← ② 归顺府 ← ① 归顺州

位于东经 105°57′~106°48′、北纬 22°51′~23°34′ 之间。

因旧名靖城位于广西西部而得名。特产田七,故有“田七之乡”之称。

①1912年改归顺州为归顺府。②1913年改归顺府为靖西县。

1912年隶广西省。1958年3月5日后隶广西僮族自治区。1965年10月12日广西僮族自治区更名为广西壮族自治区。

参见872页“德保县”。

靖州苗族侗族自治县(〔湘〕怀化市)←^③靖县←^②通道侗族自治县←^①靖县
通道侗族自治县←^②

位于东经109°16′~109°56′、北纬26°15′~26°47′之间。

①1913年称靖县;1959年3月靖县并入通道侗族自治县。②1961年7月,通道侗族自治、靖县两县分治。③1987年2月,经国务院批准,撤销靖县,设立靖州苗族侗族自治县。

靖江市(县级市〔苏〕泰州市)←^⑤靖江市(县级市,扬州市)←^④靖江市(县级市,省直辖)←^③靖江县←^②靖泰县←^①靖江县

位于东经120°01′~120°33′、北纬31°56′~32°08′之间。

公元1471年(明成化七年)靖江县从江阴县析出建县,因“地处金陵下游,扼江海门户,捍卫全局,屹然重镇”,故称靖江。

①1912年称靖江县;1947年8月析泰兴县曲霞、蒋华、广陵三区并入靖江县新建靖泰县。②1949年5月撤销靖泰县,恢复靖江县。③1993年7月14日,经国务院批准,撤销靖江县,设立靖江市(县级市),由省直辖。④1995年靖江市(县级市)改为由省直辖,地级市(扬州市)代管。⑤1996年7月19日,经国务院批准,靖江市(县级市)改由泰州市代管。

1912年隶江苏省。1945年隶苏皖边区。1949年隶苏北行署区。1952年复隶江苏省。

靖江县(县)见810页“靖江市”。

靖宇县(县)(〔吉〕白山市)←^②蒙江县←^①蒙江州

位于东经126°30′~127°16′、北纬42°06′~42°48′之间。

抗日战争时期,杨靖宇将军为抗日救国,在本县壮烈牺牲。为了缅怀杨靖宇将军的英雄业绩,于1946年2月14日,蒙江县改名为靖宇县。

①1912年称蒙江州;1913年改为蒙江县。②1946年改蒙江县为靖宇县。

1912年隶吉林省。1932年隶伪满吉林省。1945年光复后隶辽宁省,

1946年隶辽东省,1948年隶安东省,1949年隶辽东省,1954年复隶吉林省。

靖安县(縣)[吉] 见 180 页“白城市”。

靖安县(縣)([贛]宜春地区)

位于东经 114°55'~115°31'、北纬 28°46'~29°06' 之间。

因境内多芸香科植物,故每年收获很多枳壳,可入药,故享有“枳壳之乡”之美誉。

靖远县([甘]白银市)

白银市平川区

位于东经 104°18'~105°18'、北纬 36°10'~37°15' 之间。

“靖远”,“靖”含安定之意,“远”为边远之意。

公元 1730 年(清雍正八年)置靖远县至今;1985 年 6 月析宝积镇和宝积、水泉、共和、种田、复兴五乡,成立白银市平川区。

参见 181 页“白银市”、762 页“景泰县”。

靖远县[冀] 见 617 页“盐山县”。

靖县(縣) 见 675 页“通道侗族自治县”、810 页“靖州苗族侗族自治县”。

靖泰县(縣) 见 810 页“靖江市”。

靖湖厅(廳) 见 346 页“吴县市”。

靖遠縣[甘] 见 181 页“白银市”、762 页“景泰县”、811 页“靖远县”。

靖遠縣[冀] 见 617 页“盐山县”。

靖邊行政區 见 592 页“屏边苗族自治县”。

靖邊縣 见 348 页“吴旗县”、809 页“靖边县”、857 页“横山县”。

新干县([贛]吉安地区)←—新淦县

位于东经 115°15'~115°44'、北纬 27°30'~27°58' 之间。

1912 年称新淦县;1957 年 2 月 9 日,因“淦”字生僻难认,经国务院批准,新淦县改名新干县。

新乡市(地级市[豫])←^⑨新乡市(县级市,新乡地区)←^⑧新乡市(地级市)

←^⑦新乡市(县级市,新乡地区)←^⑥新乡市(县级市,新乡专区)←^③

⑤ ↓ ① ↑
新乡县、获嘉县

新乡市(地级市)←^②新乡市(地级市)←^①新乡县

① ↓
新乡县

位于东经 113.8°、北纬 35.2°。

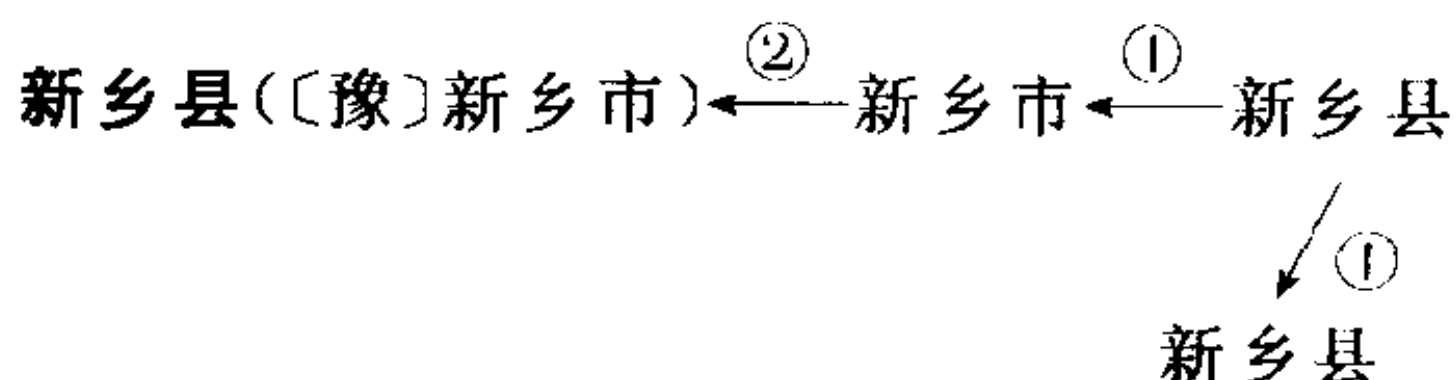
公元 586 年(隋开皇六年)割获嘉、汲县两县部分地域,于新乐城置县,取新中乡首尾两字命名。繁体地名为新鄉縣、新鄉市。

- ①1912 年称新乡县;1949 年析新乡县城区置地级新乡市,是平原省的省会;新乡市、新乡县分治。②1952 年 12 月 1 日,平原省撤销,新乡市(地级市)划归河南省辖。③1958 年新乡市改为县级市,隶新乡专区。④1959 年撤销新乡县、获嘉县,辖区并入新乡市。⑤1961 年析新乡市重设新乡县、获嘉县。⑥1970 年新乡市(县级市),隶新乡地区。⑦1974 年新乡市升格为地级市,由省直辖。⑧1978 年新乡市改为县级市,隶新乡地区。⑨1983 年新乡市升格为地级市;1986 年 1 月撤销新乡地区,原新乡地区所辖获嘉县、温县、辉县、延津县等划归新乡市管辖。

下设北站区、市红旗区、郊区和新华区。

1912 年隶河南省。1949 年隶平原省。1952 年复隶河南省。

参见 812 页“新乡县”。

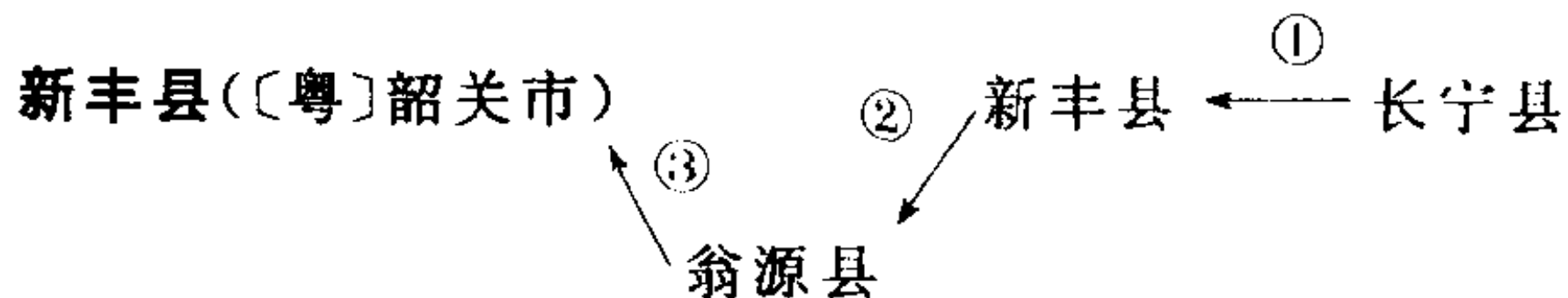


位于东经 113°42′~114°04′、北纬 35°05′~35°24′ 之间。

- ①1912 年称新乡县;1949 年析新乡县城区置新乡市(地级市),新乡市与新乡县分治;1959 年 4 月新乡县并入新乡市。②1961 年 9 月复置新乡县。

1912 年隶河南省。1949 年 8 月隶平原省。1952 年 12 月复隶河南省。

参见 758 页“辉县市”、811 页“新乡市”。



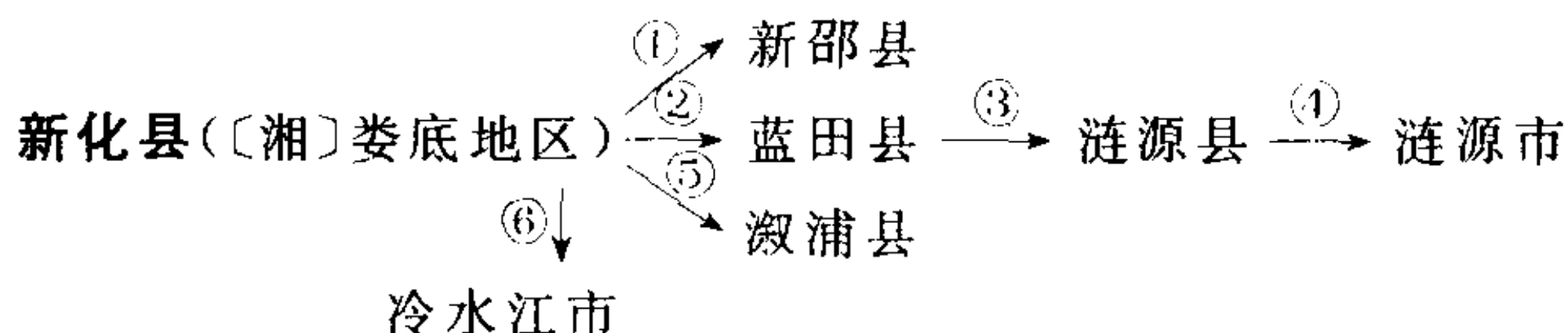
位于东经 113°43′~114°36′、北纬 23°53′~24°17′ 之间。

因境内有新丰江而得名。

- ①1912 年初称长宁县;因与福建省长宁县同名,故于 1914 年 1 月更名为新丰县。②1959 年撤销新丰县,并入翁源县。③1960 年恢复新丰县。

参见 321 页“连平县”、636 页“翁源县”。

新(海)无(棣)行政区 见 62 页“无棣县”。



位于东经 $110^{\circ}46' \sim 111^{\circ}41'$ 、北纬 $27^{\circ}31' \sim 28^{\circ}14'$ 之间。

①1951年11月19日划新化县南部33个乡,与邵阳县一部,新置新邵县。②1952年3月与安化、湘乡、邵阳各划一部分置蓝田县。③1952年7月,因蓝田县与陕西省蓝田县重名,改为涟源县。④1987年6月改为涟源市。⑤1953年划新化县西南部归溆浦县。⑥1969年析新化县冷江特别区重置冷水江市(县级市),隶娄底地区。

参见 363 页“冷水江市”、653 页“涟源市”、817 页“新邵县”。

新巴尔虎左旗(〔内蒙古〕呼伦贝尔盟) ← 新巴尔虎左翼旗

位于东经 $117^{\circ}33' \sim 120^{\circ}12'$ 、北纬 $47^{\circ}10' \sim 49^{\circ}47'$ 之间。

“巴尔虎”是蒙古族的古老部落。因原驻牧在贝加尔湖北部巴尔虎真河(今俄罗斯巴尔古津河)流域而得名。

1934年将清巴尔虎八旗中的左翼四旗改名为新巴尔虎左翼旗;1959年新巴尔虎左翼旗更名为巴尔虎左旗。

1934年隶伪满兴安北省。1948年隶内蒙古自治区。1969年8月隶黑龙江省。1979年复隶内蒙古自治区。

新巴尔虎左翼旗 见 813 页“新巴尔虎左旗”。

新巴尔虎右旗(〔内蒙古〕呼伦贝尔盟) ← 新巴尔虎右翼旗

位于东经 $115^{\circ}31' \sim 117^{\circ}43'$ 、北纬 $47^{\circ}30' \sim 49^{\circ}50'$ 之间。

1932年将清巴尔虎右翼四旗(正红、镶红、正黄、镶黄)改名为新巴尔虎右翼旗;1959年新巴尔虎右翼旗更名为新巴尔虎右旗。

1932年隶伪满兴安北省。1948年隶内蒙古自治区。1969年8月隶黑龙江省。1979年7月复隶内蒙古自治区。

新巴尔虎右翼旗 见 813 页“新巴尔虎右旗”。

新巴尔虎左翼旗 见 813 页“新巴尔虎左旗”。

新巴尔虎右翼旗 见 813 页“新巴尔虎右旗”。

新平县(县)〔新〕 见 735 页“尉犁县”。

新平县(县)〔滇〕 见 123 页“石屏县”、814 页“新平彝族傣族自治县”。

新龙县(〔川〕甘孜藏族自治州) $\xleftarrow{\textcircled{2}}$ 瞻化县 $\xleftarrow{\textcircled{1}}$ 怀柔县

位于东经 $100^{\circ}18' \sim 100^{\circ}54'$ 、北纬 $30^{\circ}56' \sim 31^{\circ}32'$ 之间。

因县治地形似龙,藏语称“主母宗”,意为“雌龙”,故称新龙县。

①1912年始建县,称怀柔县;1913年更名为瞻化县。②1951年5月更名为新龙县。

1912年隶四川省。1939年隶四康省。1955年复隶四川省。

参见756页“雅江县”。

新东县 见597页“敖汉旗”。

新正县(縣) 见133页“正宁县”。

新平彝族傣族自治县(〔滇〕玉溪市)←—新平县

位于东经 $101^{\circ}17' \sim 102^{\circ}17'$ 、北纬 $23^{\circ}39' \sim 24^{\circ}27'$ 之间。

1912年称新平县;1980年成立新平彝族傣族自治县。

新田县(縣)(〔湘〕永州市) $\xleftrightarrow{\textcircled{3}}$ 桂阳县
 $\xleftrightarrow{\textcircled{1}}$
 $\xleftrightarrow{\textcircled{2}}$
 阳明县

位于东经 $112^{\circ}02' \sim 112^{\circ}23'$ 、北纬 $25^{\circ}41' \sim 26^{\circ}06'$ 之间。

公元1639年(宋崇祯十二年)分宁远南北二乡十五都置县,以新田营为治所,故称新田县。

①1912年称新田县;1927年划新田西北山地置阳明县。②1941年撤销阳明县,原划境域复归新田县。③1959年新田县并入桂阳县。④1961年复置新田县。

参见305页“祁阳县”。

新乐市(县级市〔冀〕石家庄市) $\xleftrightarrow{\textcircled{5}}$ 新乐市(县级市,省直辖) $\xleftrightarrow{\textcircled{1}}$ 新乐市(县级市,石家庄地区) $\xleftrightarrow{\textcircled{3}}$ 新乐县
 $\xleftrightarrow{\textcircled{2}}$
 行唐县

位于东经 $114^{\circ}30' \sim 114^{\circ}55'$ 、北纬 $38^{\circ}16' \sim 38^{\circ}30'$ 之间。

①1912年称新乐县;1958年行唐县并入新乐县。②1962年3月复置行唐县。③1992年10月8日经国务院批准,撤销新乐县,设立新乐市。

④1993年新乐市(县级市)改为由省直辖。⑤1995年新乐市(县级市)改为由省直辖,地级市代管。

民国初年隶直隶省。1928年6月隶河北省。1938~1948年隶晋察冀边区。1949年复隶河北省。

新乐县 见265页“行唐县”、814页“新乐市”。

新市区(區)[沪] 见325页“杨浦区”、471页“闸北区”、487页“宝山区”、551页“虹口区”。

新宁州 见341页“扶绥县”。

新宁县[川] 见52页“开江县”。

新宁县[甘] 见133页“正宁县”、191页“宁县”。

新宁县[桂] 见341页“扶绥县”。

新宁县[粤] 见210页“台山市”。

新宁县(〔湘〕邵阳市)

位于东经 $110^{\circ}18'$ ~ $110^{\circ}28'$ 、北纬 $26^{\circ}15'$ ~ $26^{\circ}55'$ 之间。

公元1155年(南宋绍兴二十五年)始置新宁县,取“绥定之后,不可不有新宁之地”之意命名,“新宁”一名始于此时,沿用至今。

新民办事处 见61页“元阳县”。

新民市(县级市[辽]沈阳市)←^③新民市(县级市,省直辖)←^②新民县←^①新民府

位于东经 $122^{\circ}26'$ ~ $123^{\circ}20'$ 、北纬 $41^{\circ}43'$ ~ $42^{\circ}17'$ 之间。

因所居移民未入旗籍称民人。民人所居之地称民屯,此地民屯晚于其他民屯,故名新民屯。“新民”一名源于此。

①1912年称新民府;1913年改新民府为新民县。②1993年6月14日撤新民县,设新民市(县级市),由省直辖。③1995年新民市(县级市)改为由省直辖,沈阳市代管。

1912年隶奉天省,1929年隶辽宁省。1932年隶伪满奉天省。1945年光复后隶辽宁省。1947年隶辽北省。1949年隶辽西省。1954年再隶辽宁省。

新民县(縣)[内蒙古] 见82页“化德县”。

新民县(縣)[辽] 见815页“新民市”。

新民县(縣)[琼] 见72页“屯昌县”、741页“琼山市”、741页“琼中黎族苗族自治县”。

新民县(縣)[滇] 见34页“个旧市”、61页“元阳县”、503页“建水县”、800页“蒙自县”。

新民府 见815页“新民市”。

新民辦事處 见 61 页“元阳县”。

新成区〔沪〕 见 93 页“长宁区”、691 页“黄浦区”、835 页“静安区”。

新华区(區)〔津〕

1954 年天津市第五区改称天津市新华区,1962 年撤销。

新会市(县级市〔粤〕江门市)←^②——新会市(县级市,省直辖)←^①——新会县
位于东经 112°47′~113°15′、北纬 22°05′~22°48′ 之间。

因特产葵扇,有“葵扇之乡”之美称。

①1912 年称新会县;1992 年 10 月 8 日,经国务院批准,撤销新会县,设立新会市(县级市),由省直辖。②1995 年,新会市(县级市)改为由省直辖,地级市代管。

新会县 见 108 页“斗门县”、278 页“江门市”、816 页“新会市”。

新竹市(县辖市〔台〕) 见 213 页“台湾省”。

新竹县(縣)〔台〕 见 213 页“台湾省”。

新兴州 见 132 页“玉溪市”。

新兴县(〔粤〕云浮市)

② ↘ ①
 云 浮 县

位于东经 111°57′~112°31′、北纬 22°22′~22°50′ 之间。

①1912 年以来一直称新兴县;1959 年撤销云浮县,并入新兴县。②1961 年恢复云浮县。

新兴县〔滇〕 见 132 页“玉溪市”。

新安行政办事处 见 917 页“灌南县”。

新安江区 见 505 页“建德市”。

新安县(縣)〔苏〕 见 817 页“新沂市”。

新安县(縣)〔粤〕 见 729 页“深圳市”。

新安县(〔豫〕洛阳市)

位于东经 111°53′~112°19′、北纬 34°36′~35°05′ 之间。

公元 621 年(唐武德四年),废东垣改称新安县,新安一名沿用至今。

新安县(縣)〔冀〕 见 296 页“安新县”。

新阳县 见 435 页“昆山市”。

新县(縣)(〔豫〕信阳市)←^②——经扶县←^①——光山县、麻城县、黄安县
位于东经 114°33′~115°12′、北纬 31°28′~31°46′ 之间。

①1932年析光山县、麻城县、黄安县各一部分，始置经扶县。②1947年12月，经扶县改名新县。

新县(縣)[黔] 见 298 页“兴仁县”。

新余市(地级市[赣]) ←^④ 新余县 ←^③ 新余市(地级市) ←^② 新余县
←^① 新喻县。

位于东经 114.9°、北纬 27.7°。

①1912年称新喻县；1957年2月9日因“喻”字生僻难认，经国务院批准，改为新余县。②1960年撤销新余县，设立新余市(地级市)。③1963年撤销新余市，恢复新余县。④1983年重新成立新余市(地级市)。

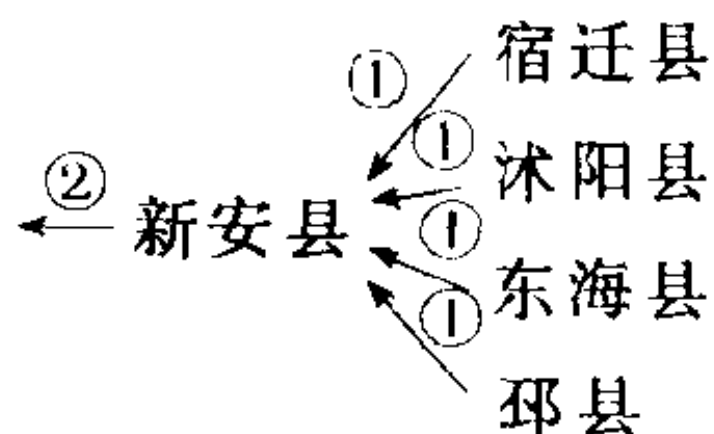
下设渝水区。

新余县(縣) 见 817 页“新余市”。

新汶市 见 820 页“新泰市”。

新汶市(縣) 见 820 页“新泰市”。

新沂市(县级市[苏]徐州市) ←^① 新沂市(县级市,省直辖) ←^③ 新沂县



位于东经 117°59' ~ 118°39'、北纬 34°06' ~ 34°26' 之间。

“新沂”一名系根据境内新沂河定名。

①1949年5月由宿迁县、沭阳县、东海县、邳县析置新安县。②1952年9月25日，因与河南省新安县重名，改名新沂县。③1990年2月5日，撤销新沂县，设立新沂市(县级市)，由省直辖。④1995年新沂市(县级市)改为由省直辖，地级市代管。

1949年隶苏北行署区。1952年隶江苏省。

新沂县(縣) 见 817 页“新沂市”。

新邵办事处 见 817 页“新邵县”。

新邵县(縣)([湘]邵阳市) ←^② 新邵办事处
←^① 新化县
←^① 邵阳县

位于东经 $111^{\circ}08' \sim 111^{\circ}50'$ 、北纬 $27^{\circ}15' \sim 27^{\circ}38'$ 之间。

因由新化县、邵阳县各划一部分置县,取新化、邵阳两县首字命名。

①1912年称新化县、邵阳县;1951年11月19日,划新化县南部33个乡和邵阳县北部74个乡,建立新邵办事处。②1952年2月撤销新邵办事处,成立新邵县。

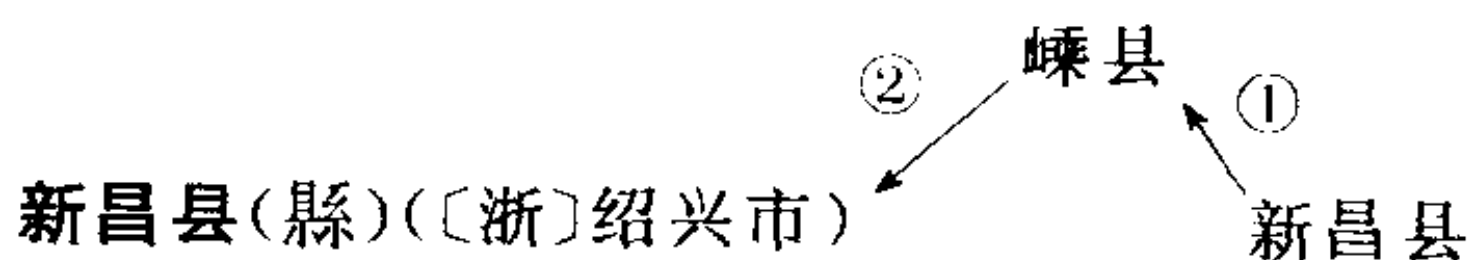
参见390页“邵阳县”、813页“新化县”。

新邵办事处 见817页“新邵县”。

新青县(县) 见690页“黄骅市”。

新东县 见597页“敖汉旗”。

新英县 见23页“大新县”、59页“天等县”。



位于东经 $120^{\circ}41' \sim 121^{\circ}13'$ 、北纬 $29^{\circ}13' \sim 29^{\circ}33'$ 之间。

①1912年称新昌县;1958年11月撤销新昌县,并入嵯县。②1961年10月恢复新昌县。

参见804页“嵯州市”。

新昌县(县)(〔赣〕) 见496页“宜丰县”。

新固县(县) 见444页“固安县”。

新(城)固(安)联合县 见643页“高碑店市”。

新(城)固(安)联合县 见643页“高碑店市”。

新金县(县) 见780页“普兰店市”。

新和县(县)(〔新〕阿克苏地区) ←^③ 托克苏县 ←^② 库车县 ←^① 库车直隶州

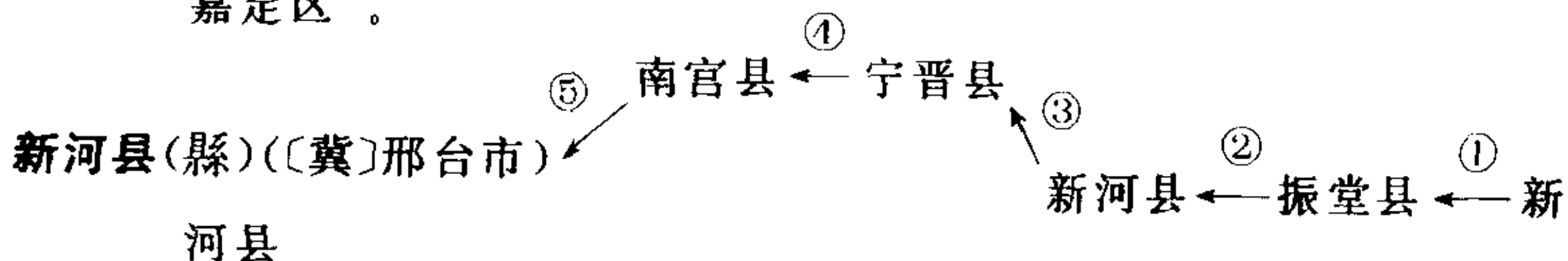
位于东经 $81^{\circ}05' \sim 82^{\circ}43'$ 、北纬 $40^{\circ}45' \sim 41^{\circ}45'$ 之间。

取“新疆和平”之意命名。

①1912年称库车直隶州;1913年改为库车县。②1930年析库车县置托克苏县。③1941年更名为新和县。

1912年隶新疆省。1955年隶新疆维吾尔自治区。

新泾区〔沪〕 见93页“长宁区”、363页“闵行区”、634页“徐汇区”、838页“嘉定区”。



位于东经 115°04' ~ 115°27'、北纬 37°23' ~ 37°34' 之间。

①1912 年称新河县；1947 年初为纪念董振堂烈士，改新河县为振堂县。

②1950 年 3 月，复名新河县。③1958 年 12 月新河县并入宁晋县。④1961 年 5 月新河县由宁晋县析出划归南宫县。⑤1962 年 3 月析南宫县原新河县地，复置新河县。

1912 年隶直隶省。1928 年 6 月隶河北省。1938 年 8 月隶冀南区。1949 年 8 月隶河北省。

参见 527 页“南宫市”。

新郑市(县级市〔豫〕郑州市) ←^②——新郑市(县级市,省直辖) ←^①——新郑县

位于东经 113°30' ~ 113°45'、北纬 34°16' ~ 34°39' 之间。

公元前 767 年，郑武公在此建郑国，始称新郑。公元前 230 年，秦统一六国后，始置新郑县。

①1994 年 5 月 16 日，经国务院批准，撤销新郑县，设立新郑市。②1995 年新郑市划归郑州管辖。

新郑县 见 819 页“新郑市”。

新京特别市 见 96 页“长春市”。

新建县(县)(〔赣〕南昌市)

位于东经 115°32' ~ 116°25'、北纬 28°20' ~ 29°11' 之间。

参见 287 页“安义县”。

新城县(县)(〔吉〕) 见 340 页“扶余县”、411 页“松原市”。

新城县(县)(〔浙〕) 见 604 页“桐庐县”、783 页“富阳市”。

新城县(县)(〔鲁〕) 见 603 页“桓台县”。

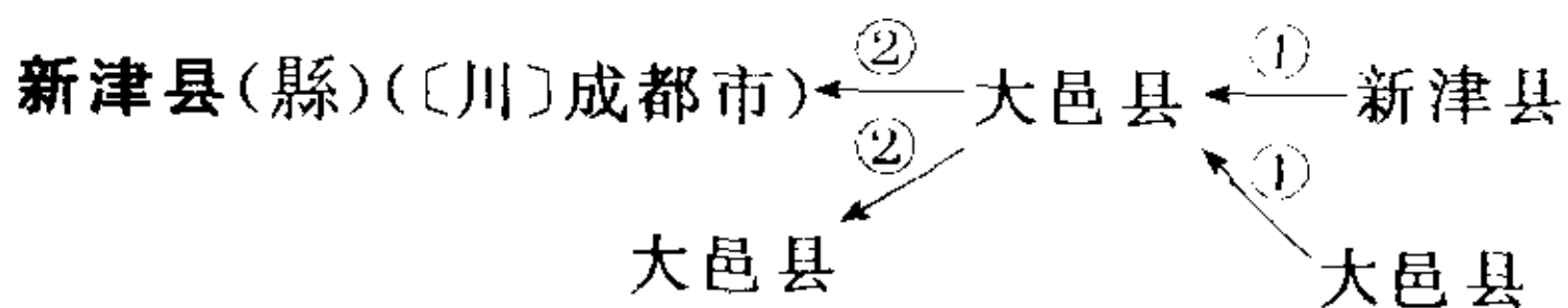
新城县(县)(〔冀〕) 见 444 页“固安县”、643 页“高碑店市”、665 页“容城县”、723 页“涿州市”、754 页“雄县”、919 页“霸州市”。

新城县(县)(〔黔〕) 见 298 页“兴仁县”。

新城县(县)(〔赣〕) 见 867 页“黎川县”。

新城府 见 340 页“扶余县”、411 页“松原市”。

新峡县 见 224 页“吉水县”。



位于东经 103°42' ~ 103°55'、北纬 30°19' ~ 30°31' 之间。

①1912年称新津县;1960年7月并入大邑县。②1962年新津县和大邑县分治。

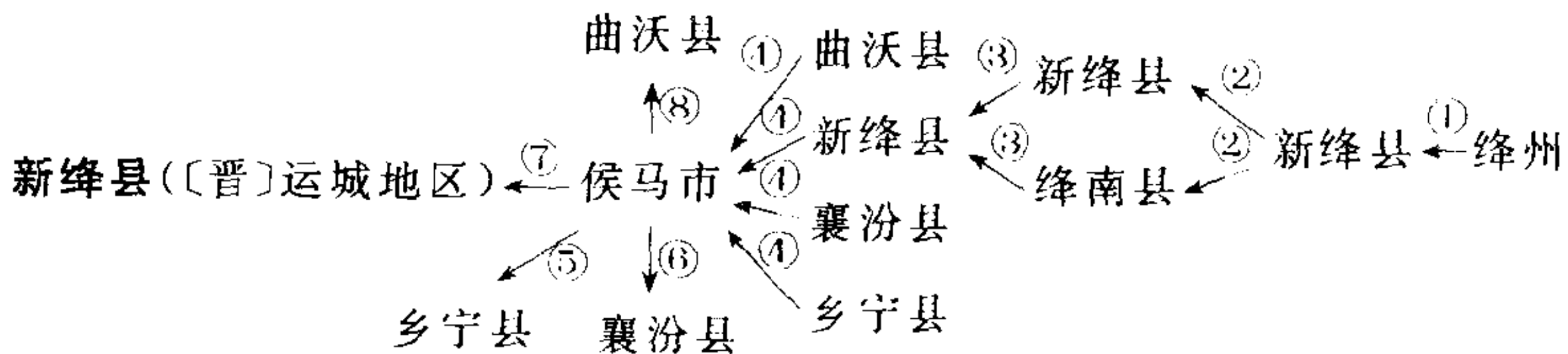
1912年隶四川省。1950年隶川西行署区。1952年复隶四川省。
参见18页“大邑县”。

新洲区〔鄂〕武汉市←^②新洲县←^①黄冈县

位于东经114°25′~115°04′、北纬30°35′~31°02′之间。

①1951年析黄冈县,置新洲县。②1998年9月15日,经国务院批准,撤销新洲县,设立武汉市新洲区。

新洲县(縣)〔鄂〕见820页“新洲区”。



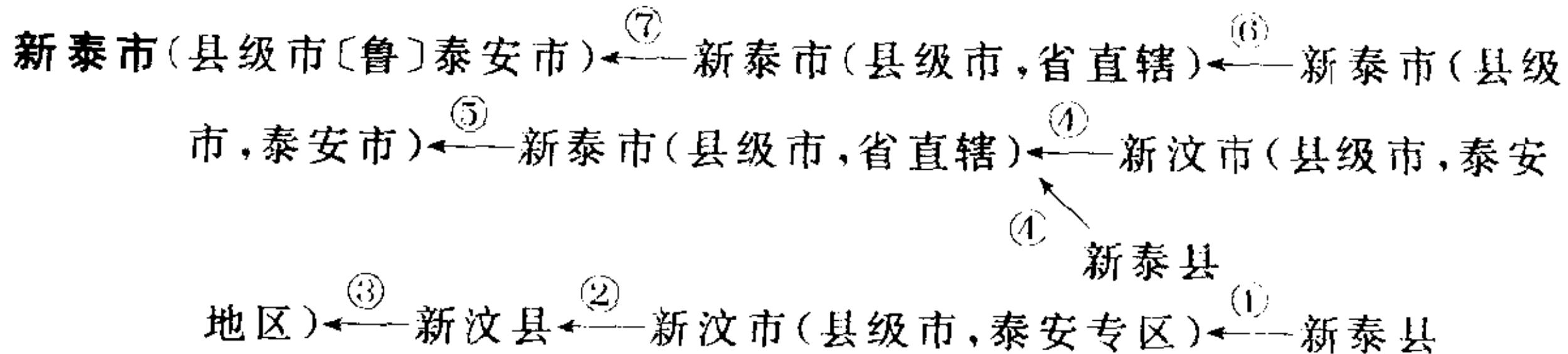
位于东经111°01′~111°20′、北纬35°27′~35°49′之间。

取“咸与维新”之意,又与絳县相区别,故称新絳县。

①1912年称絳州;同年改絳州为新絳县。②1947年秋,以汾河为界,汾河北为新絳县,汾河南为絳南县。③1948年新絳县与絳南县合并,仍称新絳县。④1958年8月新絳县与曲沃县、襄汾县、乡宁县合并,成立侯马市。⑤1961年析侯马市,复置乡宁县。⑥1961年7月析侯马市,复置襄汾县。⑦1961年11月析侯马市,复置新絳县。⑧1962年5月曲沃县恢复原建制。

1912年隶山西省。1945年隶晋冀鲁豫边区。1947年秋新絳县隶晋绥边区,絳南县隶晋冀鲁豫边区。1949年复隶山西省。

参见250页“曲沃县”、565页“侯马市”。



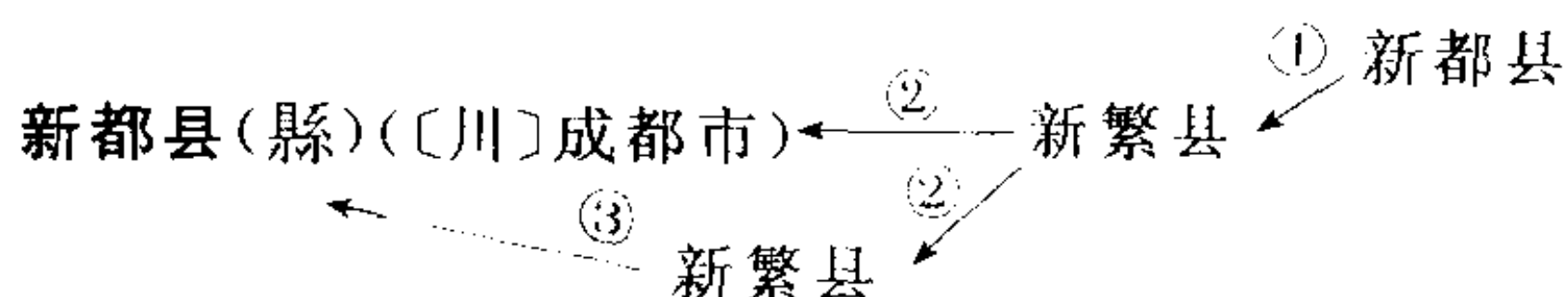
位于东经117°14′~117°59′、北纬35°38′~36°07′之间。

公元265~275年(西晋泰始元年至咸宁元年)镇南将军羊祜上表,改东

平阳县为新泰县,概因北枕新甫(山),西瞻岱岳(泰山),取新甫、泰山首字命名。

- ①1912年称新泰县;1959年10月析新泰县城区置新汶市(县级市),隶泰安专区;实行市、县分治。②1965年撤市复县——新汶县。③1982年复设新汶市(县级市),隶泰安地区。④1983年10月,撤销新汶市、新泰县,合并设立新泰市(县级市),由省直辖。⑤1985年新泰市(县级市)改由泰安市代管。⑥1986年新泰市(县级市),由省直辖。⑦1995年新泰市(县级市)改为由省直辖,地级市代管。

新泰县(縣) 见 820 页“新泰市”。



位于东经 $103^{\circ}54' \sim 104^{\circ}16'$ 、北纬 $30^{\circ}40' \sim 30^{\circ}57'$ 之间。

- ①1912年称新都县;1960年新都县并入新繁县。②1962年新都县和新繁县分治。③1965年新繁县重并入新都县。

1912年隶四川省。1950年隶川西行署区。1952年复隶四川省。

新(海)盐(山)无(棣)行政区 见 62 页“无棣县”。

新桐县(縣) 见 410 页“枞阳县”。

新晃侗族自治县(〔湘〕怀化市) ← ② — 晃县 ← ① — 晃州直隶厅

位于东经 $108^{\circ}47' \sim 109^{\circ}26'$ 、北纬 $27^{\circ}04' \sim 27^{\circ}29'$ 之间。

- ①1912年称晃州直隶厅;1913年改设晃县。②1956年12月5日,经国务院批准,成立新晃侗族自治县。

新峡縣 见 224 页“吉水县”。

新海设治局 见 690 页“黄骅市”。

新海连市 见 163 页“东海县”、320 页“连云港市”。

新海县(縣)〔苏〕 见 163 页“东海县”。

新海县(縣)〔黑〕 见 657 页“海林市”。

新海县(縣)〔冀〕 见 690 页“黄骅市”。

新海連市 见 163 页“东海县”、320 页“连云港市”。

新海設治局 见 690 页“黄骅市”。

新涇區〔沪〕 见 93 页“长宁区”、363 页“闵行区”、634 页“徐汇区”、780 页“普陀区”、838 页“嘉定区”。

新宾县 见 822 页“新宾满族自治县”。

新宾满族自治县(〔辽〕抚顺市)←^⑤新宾县←^④兴京县←^③新宾县←^②兴京县←^①兴京府

位于东经 124°16′~125°28′、北纬 41°14′~41°59′之间。

①1912 年称兴京府。1913 年改为兴京县。②1929 年改兴京县为新宾县。③1933 年伪满时改新宾县为兴京县。④1945 年复改兴京县为新宾县。⑤1985 年 1 月改新宾县为新宾满族自治县。

民国初年隶奉天省。1929 年隶辽宁省。1932 年隶伪满奉天省。1946 年隶安东省。1947 年 6 月隶辽东省。1954 年复隶辽宁省。

新野县(縣)(〔豫〕南阳市)

位于东经 112°14′~112°35′、北纬 32°19′~32°49′之间。

1912 年称新野县,县名沿用至今。

新望县(縣) 见 567 页“顺平县”、712 页“望都县”。

新密市(县级市〔豫〕郑州市)←^②新密市(县级市,省直辖)←^①密县

位于东经 113°09′~113°41′、北纬 34°19′~34°40′之间。

①1994 年 4 月 5 日,经国务院批准,撤销密县,设立新密市。②1995 年新密市(县级市)改为由省直辖,地级市代管。

新淦县(縣) 见 811 页“新干县”。

新(城)涿(县)县 见 643 页“高碑店市”。

新(城)涿(县)联合县 见 723 页“涿州市”。

新(城)涿(縣)縣 见 643 页“高碑店市”。

新(城)涿(縣)聯合縣 见 723 页“涿州市”。

新鄉市 见 811 页“新乡市”、812 页“新乡县”。

新鄉縣 见 758 页“辉县市”、811 页“新乡市”、812 页“新乡县”。

新陽縣 见 435 页“昆山市”。

新(城)雄(县)联合县 见 643 页“高碑店市”。

新雄联合县 见 754 页“雄县”。

新雄聯合縣 见 754 页“雄县”。

新(城)雄(縣)聯合縣 见 643 页“高碑店市”。

新惠县(縣)(〔内蒙古〕) 见 597 页“敖汉旗”。

新惠县(縣)(〔辽〕) 见 503 页“建平县”。

新喻县(縣) 见 817 页“新余市”。

新(海)無(棣)行政區 见 62 页“无棣县”。

新甯州 见 341 页“扶绥县”。

新甯縣〔川〕 见 52 页“开江县”。

新甯縣〔甘〕 见 133 页“正宁县”、191 页“宁县”。

新甯縣〔桂〕 见 341 页“扶绥县”。

新甯縣〔粵〕 见 210 页“台山市”。

新甯縣〔湘〕 见 815 页“新宁县”。

新登县(縣) 见 604 页“桐庐县”、783 页“富阳市”。

新絳縣 见 820 页“新绛县”。

新會縣 见 278 页“江门市”、816 页“新会市”。

新源设治局 见 823 页“新源县”。

新源县(縣)(〔新〕伊犁哈萨克自治州伊犁地区)←^①——新源设治局←^③——恰克满
 设治局←^②——巩留县←^①——伊宁县

位于东经 82°28′~84°56′、北纬 43°08′~43°40′ 之间。

“新源”取“新的水源”之意命名。

①1932 年析伊宁县置巩留县。②1939 年析巩留县部分地域置恰克满设治局。③1942 年改称新源设治局。④1946 年升格为新源县。

1932 年隶新疆省。1955 年隶新疆维吾尔自治区。

新源設治局 见 823 页“新源县”。

新蔡县(縣)(〔豫〕驻马店地区)

位于东经 114°38′~115°13′、北纬 32°34′~32°58′ 之间。

公元前 530 年(周景王十五年),蔡平侯徙都于此,故称新蔡。秦始置新蔡县。县名沿用至今。

新鄭縣 见 819 页“新郑市”。

新賓縣 见 822 页“新宾满族自治县”。

新寧縣〔川〕 见 52 页“开江县”。

新樂縣 见 265 页“行唐县”、814 页“新乐市”。

新鎮县 见 106 页“文安县”。

新興州 见 132 页“玉溪市”。

新興縣〔粵〕 见 816 页“新兴县”。

新興縣〔滇〕 见 132 页“玉溪市”。

新龍縣 见 756 页“雅江县”、813 页“新龙县”。

新繁县(縣) 见 821 页“新都县”。

新豐縣 见 636 页“翁源县”、812 页“新丰县”。

新鎮縣 见 106 页“文安县”。

新疆维吾尔自治区 ←^②新疆省 ←^①阿尔泰地区

位于东经 $73^{\circ}40'$ ~ $96^{\circ}23'$ 、北纬 $34^{\circ}25'$ ~ $49^{\circ}10'$ 之间。

新疆以前泛称西域,清朝统治者称西域为新疆是有其特殊用意的。起初,相对于“旧疆”而言,称“西域”为“新疆”。直到嘉庆末年,在伊犁将军松筠的主持下,徐松等编纂的《西陲要略》,由皇帝亲为作序,并赐名《钦定新疆识略》。从此,“新疆”就成为一个地名专有名词了。

公元 1884 年(清光绪十年)建省,称新疆省。简称“新”。省会迪化市,1953 年迪化市改称乌鲁木齐市。1955 年 10 月 1 日后乌鲁木齐市为自治区首府。全区 87 个市、县,有近 60 个市、县有金沙矿;玉石亦闻名中外,和田、于田都是全国最大的产玉地之一,故有“金玉之乡”之称。

①公元 1884 年新疆省建省;清末阿尔泰地区属外蒙古,1919 年将阿尔泰地区的阿勒泰县、青河县等划归新疆省,即现在的阿勒泰地区的 1 市 6 县,当时属新疆省阿山道。②1955 年 9 月 13 日,第一届全国人民代表大会常务委员会第二十一次会议通过了“关于成立新疆维吾尔自治区,撤销新疆省建制的决议”,10 月 1 日新疆维吾尔自治区正式成立。

1955 年 10 月前称新疆省。1949 年 12 月 17 日新疆省人民政府成立。1950 年由西北军政委员会领导。1952 年改由西北行政委员会领导。1954 年改由中央直接领导。

新疆维吾尔自治区 见 824 页“新疆维吾尔自治区”。

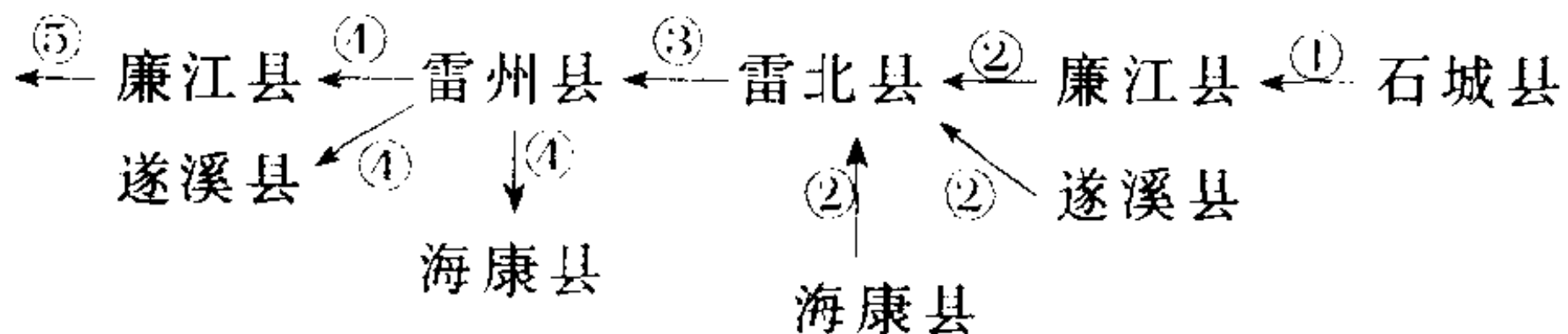
新疆省 见 824 页“新疆维吾尔自治区”。

新(海)鹽(山)無(棣)行政區 见 62 页“无棣县”。

邝州 见 784 页“富县”。

邝县(縣) 见 689 页“黄龙县”、784 页“富县”。

廉江市(县级市〔粤〕湛江市) ←^⑥廉江市(县级市,省直辖)



位于东经 109°45'~110°30'、北纬 21°25'~21°55' 之间。

因廉江河而得名。

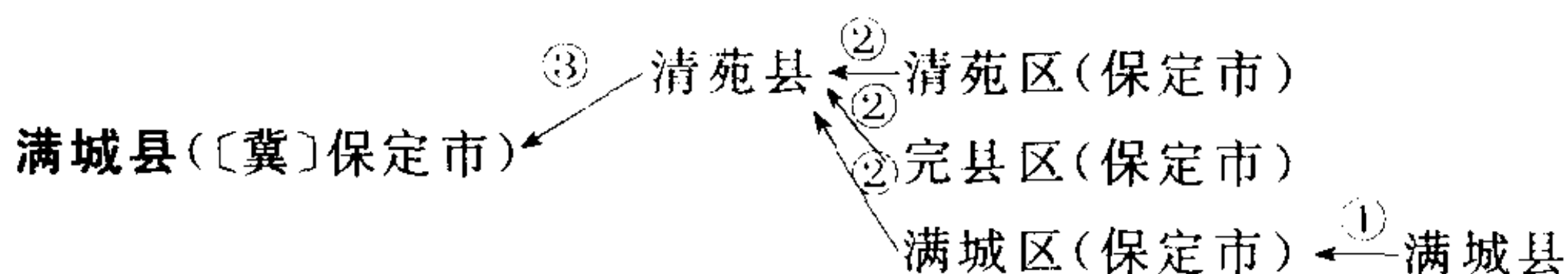
- ①1912 年称石城县;1914 年改名为廉江县。
- ②1959 年 1 月 21 日,廉江县、遂溪县、海康县(南渡河以北部分)合并为雷北县。
- ③1960 年 11 月 5 日,雷北县易名为雷州县。
- ④1961 年 3 月 30 日,撤销雷州县,按原县区域恢复原来的廉江县、遂溪县、海康县。
- ⑤1993 年 12 月 10 日,经国务院批准,撤销廉江县,设立廉江市(县级市),由省直辖。
- ⑥1995 年,廉江市(县级市)改为由省直辖,地级市代管。

廉江县(縣) 见 635 页“徐闻县”、788 页“遂溪县”、803 页“雷州市”、824 页“廉江市”。

烟台市 见 647 页“烟台市”。

烟台特區 见 647 页“烟台市”。

溱潼县(縣) 见 299 页“兴化市”。

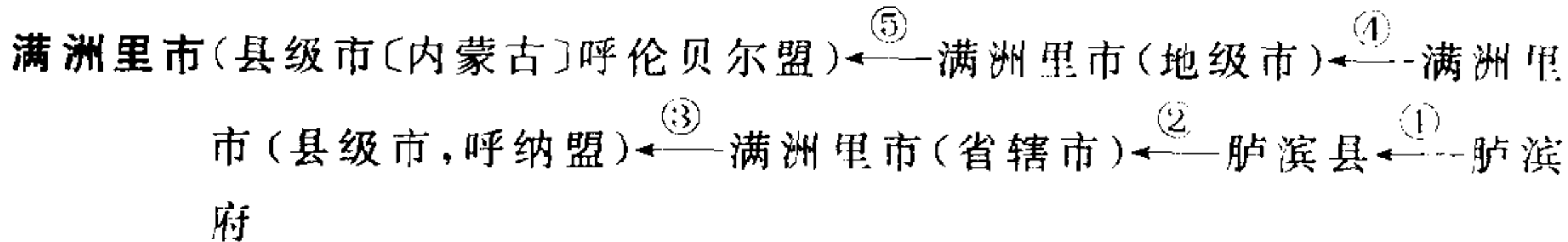


位于东经 114°57'~115°33'、北纬 38°44'~39°07' 之间。

- ①1912 年称满城县;1958 年 12 月 20 日撤销满城县,并入保定市,名满城区。
- ②1960 年 8 月 15 日以保定市满城区、清苑区、完县区合置清苑县。
- ③1961 年 7 月 9 日,析清苑县,复置满城县。

1912 年隶直隶省。1928 年 6 月隶河北省。1939 年 1 月至 1945 年 10 月,先后隶晋察冀边区、北岳区、冀察区。1945 年 11 月至 1949 年 8 月隶察哈尔省。1949 年 8 月隶河北省。

参见 567 页“顺平县”、720 页“清苑县”。



位于东经 117°12'~117°53'、北纬 49°19'。

1901 年火车站建成,此处是进入国境的首站,称满洲站,后转为地名——满洲里。

- ①1912 年称胙滨府;1913 年改称胙滨县。
- ②1934 年胙滨县改设为满洲

溧阳市(县级市〔苏〕常州市)←^②溧阳市(县级市,省直辖)←^①溧阳县

位于东经 119°08'~119°36'、北纬 31°09'~31°41'之间。

公元前 221 年(秦始皇帝二十六年)设置溧阳县,因地处古溧水(濑水)之北和古溧山之南,故称溧阳。

①1912 年称溧阳县;1990 年 8 月,撤销溧阳县,设立溧阳市(县级市),由省直辖。②1995 年溧阳市(县级市)改为由省直辖,地级市代管。

1912 年隶江苏省。1949 年隶苏南行署区。1952 年复隶江苏省。

溧阳县 见 463 页“金坛市”、827 页“溧阳市”。

溧高县(縣) 见 826 页“溧水县”。

溧陽縣 见 463 页“金坛市”、827 页“溧阳市”。

溪卡孜 见 74 页“日喀则市”。

溪卡桑珠孜 见 74 页“日喀则市”。

滄州 见 370 页“滄县”。

滄州市 见 369 页“滄州市”、370 页“滄县”。

滄源設治局 见 371 页“滄源佤族自治县”、880 页“澜沧拉祜族自治县”。

滄源縣 见 371 页“滄源佤族自治县”。

滄縣 见 369 页“滄州市”、370 页“滄县”、510 页“孟村回族自治县”、690 页“黄骅市”。

滄縣青縣新海縣靜海縣四邊縣 见 370 页“滄县”。

滹洲县(縣) 见 454 页“岱山县”。

溧平县(〔冀〕承德市) ←^②东溧平县 ←^①溧平县
←^②西溧平县 ←^①

位于东经 116°41'~117°53'、北纬 40°39'~41°16'之间。

因境内有溧河,又寓意“太平”“安宁”,故称溧平县。

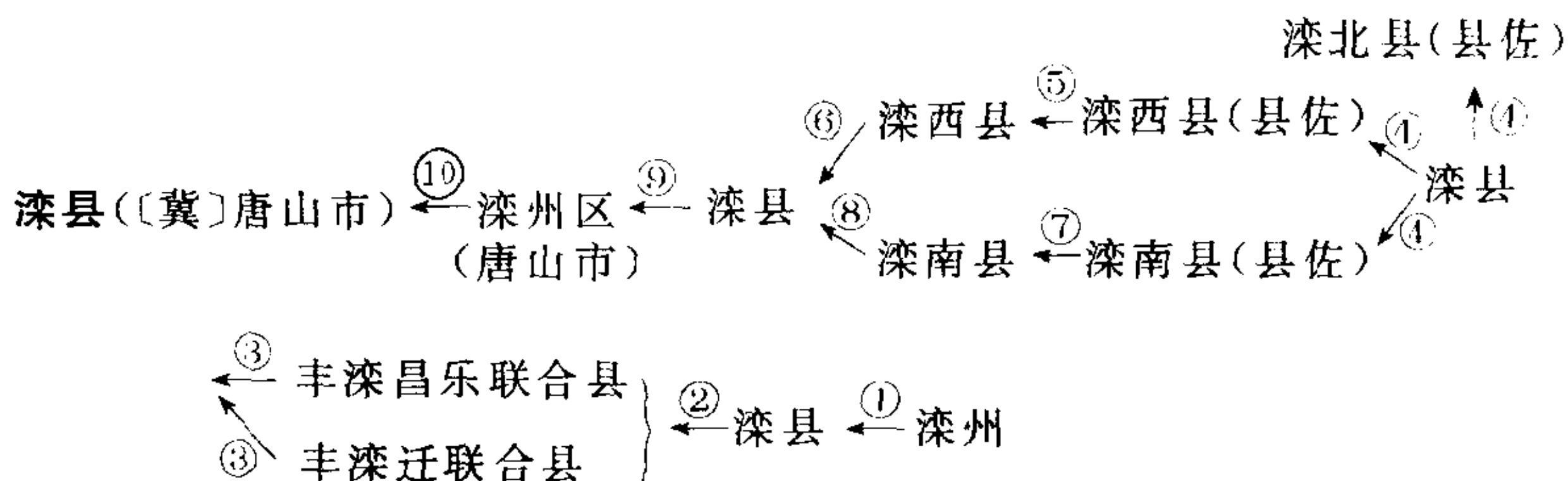
①1912 年称溧平县;1945 年析溧平县置东溧平县、西溧平县。②1946 年东溧平县、西溧平县合并为溧平县。

1912 年隶直隶省。1913 年隶热河特别区。1928 年隶热河省。1933 年隶(伪)热河省。1945 年复隶热河省。1956 年改隶河北省。

溧北县 见 828 页“溧县”。

溧西县 见 828 页“溧县”。

溧州 见 828 页“溧县”、828 页“溧南县”。



位于东经 $118^{\circ}14' \sim 118^{\circ}50'$ 、北纬 $39^{\circ}35' \sim 39^{\circ}58'$ 之间。

因境内有滦水而得名。

- ①1912年称滦州；1913年改为滦县。②1939～1943年，先后建立丰滦昌乐联合县、丰滦迁联合县。③1946年联合县撤销，恢复滦县建制。④1946年析滦县置滦北县(县佐)、滦南县(县佐)、滦西县(县佐)。⑤1947年正式建立滦西县。⑥1949年9月撤销滦西县，并入滦县。⑦1947年4月正式建立滦南县。⑧1954年4月24日撤销滦南县，并入滦县。⑨1958年撤销滦县，并入唐山市为滦州区。⑩1960年1月析唐山市，复置滦县。

1912年隶直隶省。1928年6月隶河北省。1935年隶伪冀东自治区政府。1939年后先后隶晋察冀边区、冀热边区和冀热辽边区。1949年3月隶华北行政区。1949年8月复隶河北省。

参见646页“唐海县”、828页“滦南县”。

滦河县 见737页“隆化县”。



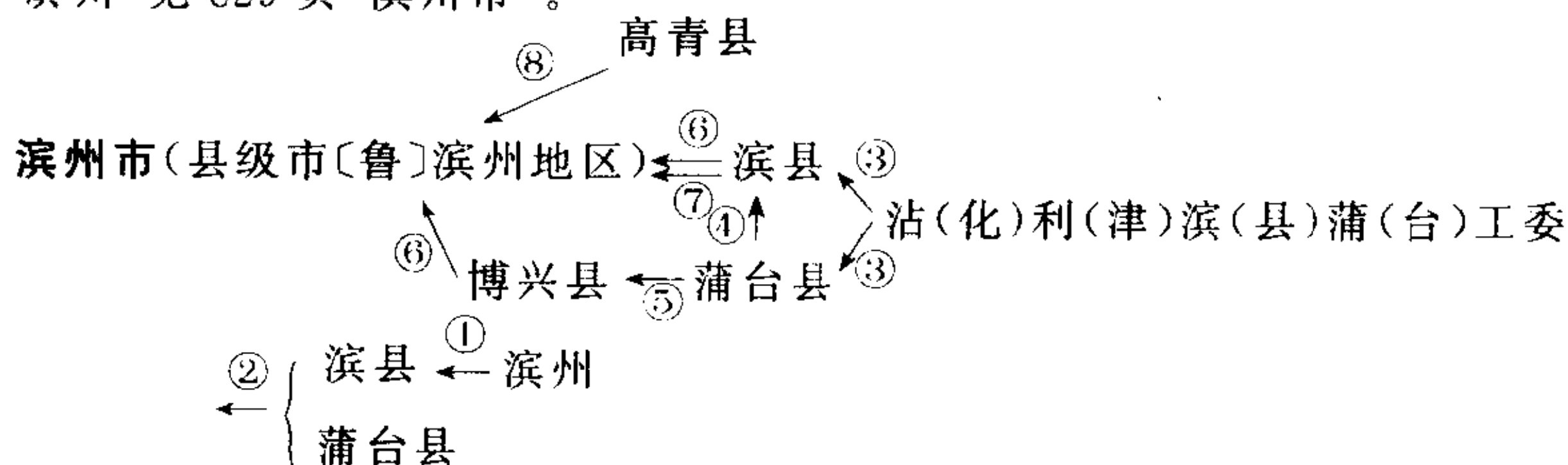
位于东经 $118^{\circ}12' \sim 118^{\circ}53'$ 、北纬 $39^{\circ}12' \sim 39^{\circ}39'$ 之间。

- ①1912年称滦州；1913年改为滦县。②1941～1942年建立丰滦昌乐联合县。③1942年析滦县南部地区置滦南县(县佐)。④1946年撤销联合县，复称滦县。⑤1947年4月正式建立滦南县。⑥1954年4月24日撤销滦南县，并入滦县。⑦1962年8月20日析滦县复置滦南县。

1912年隶直隶省。1928年6月隶河北省。1935年后隶伪冀东自治政府。1941年隶晋察冀边区。1947年4月隶华北行政区。1949年8月复隶河北省。

参见828页“滦县”。

滨州 见 829 页“滨州市”。



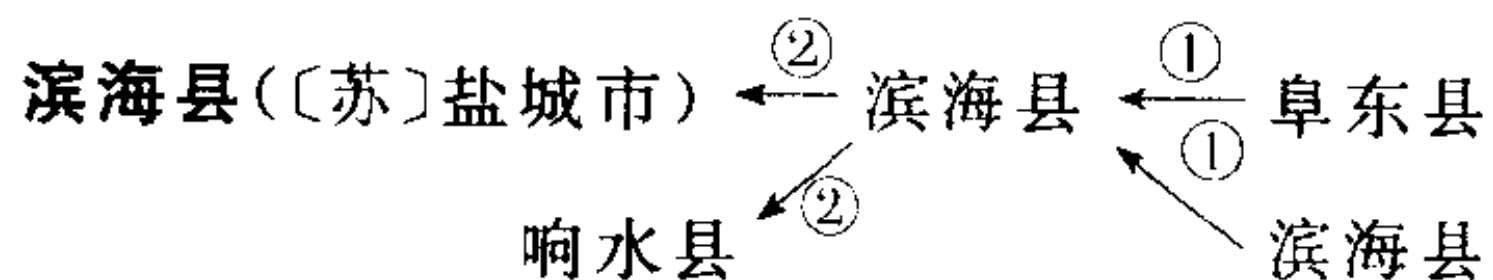
位于东经 $117^{\circ}47' \sim 118^{\circ}09'$ 、北纬 $37^{\circ}13' \sim 37^{\circ}36'$ 之间。

①1912 年称滨州；1913 年 2 月改为滨县。②1939 年，沾(化)利(津)滨(县)蒲(台)工委成立，与日伪政权并存。③1944 年成立滨县、蒲台县抗日民主政府。④1950 年蒲台县黄河以北之村镇划归滨县。⑤1956 年蒲台县并入博兴县。⑥1982 年 8 月 2 日经国务院批准，析滨县北镇、博兴县小营公社和察寨公社的朱全镇管区，设立滨州市(县级市)，隶滨州地区。⑦1987 年 3 月撤销滨县，其辖区并入滨州市。⑧1989 年底，高青县旧镇镇之大部划归滨州市。

滨江省 见 764 页“黑龙江省”。

滨县 见 640 页“高青县”、751 页“惠民县”、829 页“滨州市”。

滨河县 见 97 页“长垣县”、777 页“滑县”。

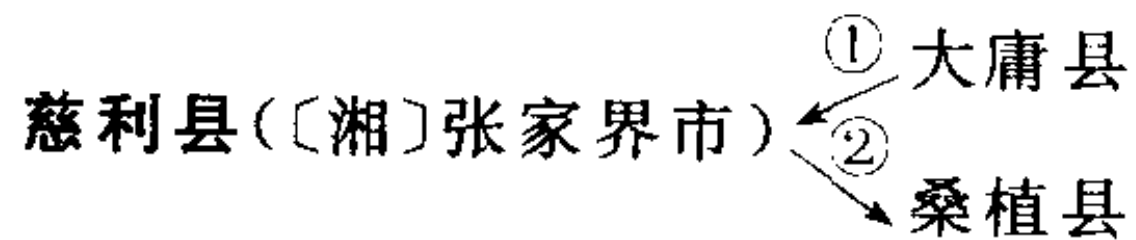


位于东经 $119^{\circ}37' \sim 120^{\circ}20'$ 、北纬 $33^{\circ}43' \sim 34^{\circ}23'$ 之间。

①1941 年 11 月建阜东县；1949 年 11 月阜东县与滨海县合并，仍称滨海县。②1966 年 3 月析境内废黄河以北地区置响水县；废黄河以南，射阳河以北地带即今滨海县的行政区域。

1947 年隶苏皖边区。1949 年隶苏北行署区。1952 年隶江苏省。

参见 548 页“响水县”。



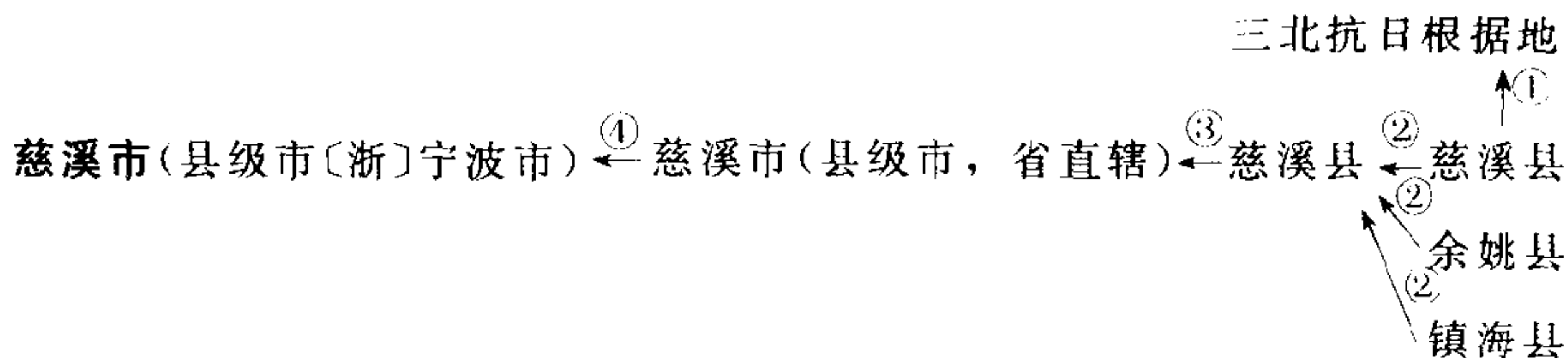
位于东经 $110^{\circ}27' \sim 111^{\circ}20'$ 、北纬 $29^{\circ}04' \sim 29^{\circ}41'$ 之间。

“‘慈’，沿‘慈姑’旧号”，亦民风仁慈之意；“‘利’，著新产也”。千余年来，建制虽有多变，惟慈利之名，历代不废，相沿至今。

①1953年将大庸县黄河、泗南、磨峪、中坪4个乡,划入慈利县。②1958年将官地坪、人潮溪、汨湖3个乡划归桑植县。

参见670页“桑植县”。

慈谿縣 见355页“余姚市”、830页“慈溪市”。



位于东经121°02′~121°42′、北纬30°02′~30°24′之间。

原县治(今慈城镇)南有溪,因东汉董黯“母慈子孝”,故称溪为慈溪,后又以溪名作县名。

①1912年称慈溪县;抗日战争时期,曾建立三北抗日根据地。②1954年调整县境,新辖境由慈溪县、余姚县、镇海县三县北部组成。③1988年10月,经国务院批准,撤销慈溪县,设立慈溪市(县级市),由省直辖。④1995年慈溪市(县级市)改为由省直辖,地级市代管。

慈溪县 见355页“余姚市”、830页“慈溪市”。

义州 见35页“义县”。

义烏縣 见35页“义乌市”、651页“浦江县”。

义甯州 见566页“修水县”。

义甯縣 见566页“修水县”。

义旗縣 见67页“五原县”。

义縣 见35页“义县”。

資中縣 见666页“资中县”。

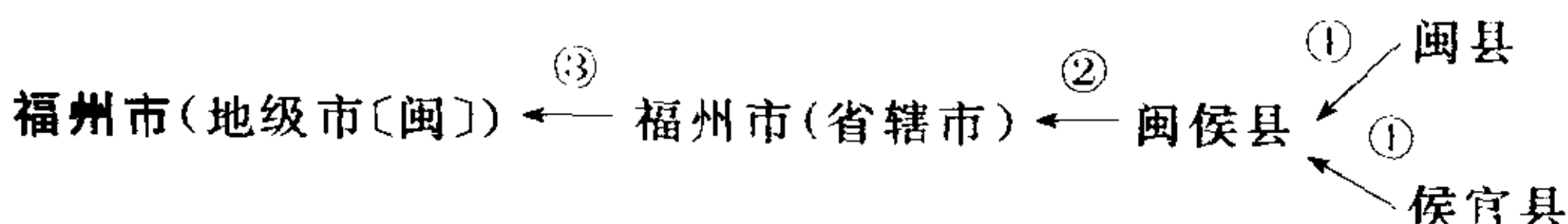
資陽縣 见666页“资阳市”。

資源縣 见667页“资源县”。

資溪縣 见666页“资溪县”。

資興縣 见666页“资兴市”。

福山县(縣) 见647页“烟台市”。



位于东经 119.3°、北纬 26.0°。

简称“榕”。公元 1064~1067 年(北宋治平年间),这里编户植榕,20 年后,榕树“绿荫满城”,故又有“榕城”之称。城中有九仙山、闽山、越王山三座山,故又别称“三山”。因温泉广布,数量之多,水质之佳,在我国各大城市中绝无仅有,故有“温泉城”之雅称。

①1912 年称闽县、侯官县;1913 年 3 月二县合并,称闽侯县。②1946 年析闽侯县的古楼、大根、小桥、台江、仓山五个区设福州市(省辖市)。

③1949 年设福州市(地级市),是福建省的省会。

下设马尾区、仓山区、台江区、晋安区(原郊区)和鼓楼区。

参见 574 页“闽侯县”。

福安市(县级市〔闽〕宁德地区)←—福安县

位于东经 119°38′~119°52′、北纬 26°41′~27°24′之间。

简称“韩城”。

1912 年称福安县;1989 年 11 月,经国务院批准,撤销福安县,设立福安市(县级市),隶宁德地区。

福安县(县) 见 514 页“柘荣县”、831 页“福安市”。

福贡设治局 见 831 页“福贡县”。

福贡县(〔滇〕怒江傈僳族自治州)←^⑤福贡傈僳族自治区←^④福贡县←^③福贡设治局←^②康乐设治局←^①上帕行政区

位于东经 98°41′~99°02′、北纬 26°28′~27°32′之间。

“福贡”一名源于 1935 年福贡农民起义杀死了设治局长施国英,当时左右官员认为“康乐”与“砍落”同音,取名不吉利,故把康乐设治局改为福贡设治局,“福贡”由此得名。

①1916 年设上帕行政区;1928 年改设康乐设治局。②1935 年更名为福贡设治局。③1949 年改设福贡县。④1952 年改设为福贡傈僳族自治区。⑤1957 年复称福贡县。

福贡傈僳族自治区 见 831 页“福贡县”。

福建省

位于东经 115°50′~120°43′、北纬 23°33′~28°19′之间。

“福建”一名旧以福州、建瓯两地首字命名,简称“闽”,因境内闽江而得名。素有“东南山国”之称。因古为闽地,南宋时,福建路设 1 府、5 州、2 军;元时分设 8 州;明改 8 府,故有“八闽”之称。省会福州市。

曾于1933年11月至1934年1月分称为闽海省、龙汀省、延建省和兴泉省。1912年以来的其余时期均称福建省。

1950年由华东军政委员会领导。1952年由华东行政委员会领导。1954年改由中央直接领导。

福泉市(县级市〔黔〕黔南布依族苗族自治州) ←^⑤福泉县 ←^④瓮安县 ←^④瓮安县 ←^③福泉县
 ←^②平越县 ←^①平越直隶州

位于东经107°14′~107°46′、北纬26°32′~27°02′之间。

①1912年称平越直隶州;1914年改为平越县。②1953年6月12日将平越县更名为福泉县。③1958年撤销福泉县,并入瓮安县。④1961年二县分治,恢复福泉县、瓮安县原建制。⑤1996年12月2日,经国务院批准,撤销福泉县,设立福泉市(县级市)。

福泉县(縣) 见459页“瓮安县”、832页“福泉市”。

福貢設治局 见831页“福贡县”。

福貢僳僳族自治區 见831页“福贡县”。

福貢縣 见831页“福贡县”。

福海县(縣)(〔新〕伊犁哈萨克自治州阿勒泰地区) ←^④布伦托海县 ←^③布伦托海县佐 ←^②布伦托海设治局 ←^①阿勒泰办事大臣

位于东经87°00′~89°04′、北纬45°00′~48°10′之间。

“福海”,意为“幸福之海”。哈萨克、维吾尔族称为“布伦托海”,蒙语意为“斑白的海湾”。

①1912年称阿勒泰办事大臣;1914年改设布伦托海设治局。②1919年置布伦托海县佐。③1922年改置为布伦托海县。④1942年改称福海县。

1912年隶新疆省。1955年隶新疆维吾尔自治区。

福清市(县级市〔闽〕福州市) ←^②福清市(县级市,省直辖) ←^①福清县

位于东经119°03′~119°40′、北纬25°18′~25°58′之间。

简称“融”,别称“玉融”。公元933年(五代后唐长兴四年)始称福清县,取“山自永福里,水自清源里”中各一字而称福清。

①1912年称福清县;1990年12月26日,经国务院批准,撤销福清县,设立福清市(县级市),由省直辖。②1995年福清市(县级市)改为由

省直辖,地级市代管。

福清县(縣) 见 155 页“平潭县”、832 页“福清市”。

福鼎市(县级市〔闽〕宁德地区)←—福鼎县

位于东经 $119^{\circ}55'$ ~ $120^{\circ}43'$ 、北纬 $26^{\circ}55'$ ~ $27^{\circ}26'$ 之间。

公元 1739 年(清乾隆四年)析霞浦县置福鼎县,县名原以境内太姥山最高峰“覆鼎峰”谐音雅化而得,市名从县名。

1995 年 10 月 13 日,经国务院批准,撤销福鼎县,设立福鼎市(县级市),隶宁德地区。

福鼎县(縣) 见 514 页“柘荣县”、833 页“福鼎市”。

閩北區〔沪〕 见 471 页“闸北区”。

肅北自治區 见 505 页“肃北蒙古族自治县”。

肅北設治局 见 505 页“肃北蒙古族自治县”。

肅北蒙古族自治區 见 505 页“肃北蒙古族自治县”。

肅北蒙古族自治縣 见 505 页“肃北蒙古族自治县”。

肅北蒙民臨時自治委員會 见 505 页“肃北蒙古族自治县”。

肅州 见 651 页“酒泉市”。

肅南裕固族自治區 见 506 页“肃南裕固族自治县”。

肅寧縣 见 475 页“河间市”、506 页“肃宁县”。

疊部縣 见 266 页“舟曲县”、450 页“迭部县”、547 页“临潭县”。

縉云县(〔浙〕丽水地区)

位于东经 $119^{\circ}52'$ ~ $120^{\circ}25'$ 、北纬 $28^{\circ}25'$ ~ $28^{\circ}57'$ 之间。

公元 696 年(唐万岁登封元年)析括苍、永康两县置縉云县。因境内有名山叫縉云(天宝年间改称仙都山),相传黄帝在此山鼎湖峰炼丹飞升。黄帝又名縉云氏,故建县时以縉云为名。

参见 174 页“仙居县”、875 页“磐安县”。

經光縣 见 246 页“光山县”。

經扶縣〔鄂〕 见 315 页“红安县”。

經扶縣〔豫〕 见 816 页“新县”。

經棚縣 见 327 页“克什克腾旗”。

經中縣 见 675 页“绥中县”。

綏化府 见 676 页“绥化市”。

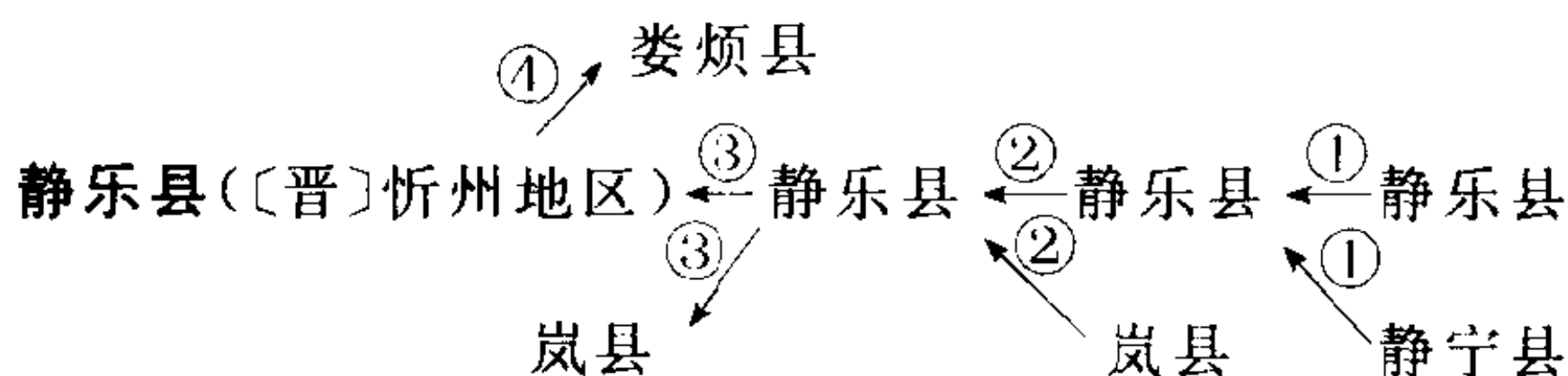
綏化縣 见 676 页“绥化市”。

綏江縣 见 676 页“绥江县”。

- 綏東四旗蒙族辦事處 见 851 页“察哈尔右翼后旗”。
- 綏東設治局 见 677 页“綏滨县”。
- 綏東縣〔內蒙古〕 见 422 页“奈曼旗”。
- 綏東縣〔黑〕 见 677 页“綏滨县”。
- 綏來縣〔新〕 见 121 页“石河子市”、367 页“沙湾县”、318 页“瑪纳斯县”。
- 綏定縣 见 888 页“霍城县”。
- 綏淥縣 见 341 页“扶綏县”。
- 綏陽縣 见 676 页“綏阳县”。
- 綏稜縣 见 677 页“綏稜县”。
- 綏甯縣 见 677 页“綏宁县”。
- 綏遠州 见 342 页“抚远县”。
- 綏遠省 见 78 页“內蒙古自治区”、677 页“綏远省”。
- 綏遠特別區 见 78 页“內蒙古自治区”、677 页“綏远省”。
- 綏遠縣〔內蒙古〕 见 10 页“土默特左旗”、431 页“呼和浩特市”。
- 綏遠縣〔黑〕 见 342 页“抚远县”。
- 綏遠廳 见 431 页“呼和浩特市”。
- 綏稜設治局 见 677 页“綏稜县”。
- 綏稜縣 见 677 页“綏稜县”。
- 綏靖縣 见 460 页“金川县”。
- 綏德州 见 678 页“綏德县”。
- 綏德縣 见 43 页“子洲县”、347 页“吴堡县”、678 页“綏德县”、721 页“清涧县”。
- 綏濱縣 见 677 页“綏滨县”。
- 遜克縣 见 595 页“逊克县”。
- 遜河設治局 见 595 页“逊克县”。
- 遜河縣 见 595 页“逊克县”。

十四画

- 瑪曲行政委員會 见 317 页“瑪曲县”。
- 瑪曲縣 见 317 页“瑪曲县”、801 页“碌曲县”。
- 瑪多縣 见 238 页“达日县”、317 页“瑪多县”。
- 瑪纳斯縣 见 318 页“瑪纳斯县”。
- 瑗瑋县 见 315 页“孙吴县”、765 页“黑河市”。



位于东经 $111^{\circ}42' \sim 112^{\circ}20'$ 、北纬 $38^{\circ}08' \sim 38^{\circ}40'$ 之间。

古有“金鹅泊水，泽布之六”之说，故雅称“鹅城”。

①1912年称静乐县；1946年静乐、静宁二县合并，称静乐县。②1958年静乐县与岚县合并，仍称静乐县。③1961年二县分治，恢复静乐县、岚县。④1971年将静乐县南部静游、河杨树底等划归娄烦县。

参见 589 页“娄烦县”。

静宁州 见 835 页“静宁县”。

静宁县(〔甘〕平凉地区) ← ① 静宁州



位于东经 $105^{\circ}20' \sim 106^{\circ}05'$ 、北纬 $35^{\circ}01' \sim 35^{\circ}46'$ 之间。

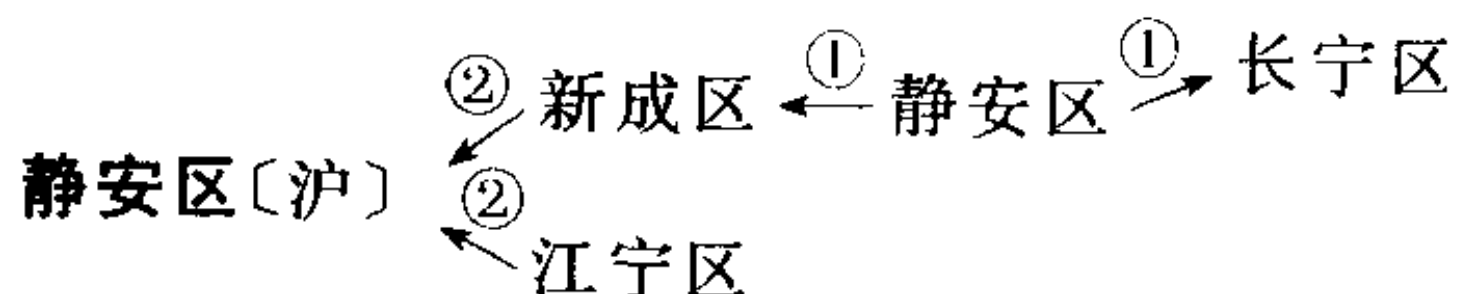
取“安静宁谧”之意命名。

①1912年称静宁州；1913年改静宁县。②1958年9月5日，撤销庄浪县，并入静宁县。③1961年12月15日恢复庄浪县。

参见 274 页“庄浪县”。

静宁县〔宁〕 见 231 页“西吉县”。

静宁县〔晋〕 见 835 页“静乐县”。



上海市 17 个市辖区之一。

①1956年撤销(老)静安区，西部并入长宁区，东部并入新成区。②1960年撤销新成区与江宁区，将原江宁区的全部与新成区的部分地区合并设立新的静安区。

参见 93 页“长宁区”、691 页“黄浦区”。

静海县(县)〔津〕

位于东经 $116^{\circ}42' \sim 117^{\circ}15'$ 、北纬 $38^{\circ}34' \sim 39^{\circ}05'$ 之间。

1928年隶直隶省。1936年隶河北省。1973年8月1日划归天津市管

辖。

参见 22 页“大港区”。

静海县(縣)[冀] 见 19 页“大城县”、396 页“青县”。

静甯州 见 835 页“静宁县”。

静甯縣[甘] 见 274 页“庄浪县”、835 页“静宁县”。

静甯縣[宁] 见 231 页“西吉县”。

静甯縣[晋] 见 835 页“静乐县”。

静樂縣 见 589 页“娄烦县”、835 页“静乐县”。

碧土县 见 126 页“左贡县”。

碧土宗 见 126 页“左贡县”。

碧江县(縣) 见 479 页“泸水县”。

桦川縣 见 450 页“佳木斯市”、606 页“桦川县”、607 页“桦南县”。

桦甸縣 见 606 页“桦甸市”。

桦南縣 见 606 页“桦川县”、607 页“桦南县”。

榴江县(縣) 见 718 页“鹿寨县”。

榕江县(縣)([黔]黔东南苗族侗族自治州)

位于东经 $108^{\circ}04' \sim 108^{\circ}44'$ 、北纬 $25^{\circ}36' \sim 26^{\circ}28'$ 之间。

1914 年废厅改县时,遂以其地有榕树与江水为地理特征,命名为“榕江县”。

①1912 年称古州厅;1914 年改为榕江县。②1958 年 12 月榕江县与从江县合并,仍称榕江县。③1961 年 8 月二县分治,恢复榕江县、从江县原建制。

参见 82 页“从江县”。

榕峰县(縣) 见 586 页“宣威市”。

赫章分县(縣) 见 536 页“威宁彝族回族苗族自治县”、836 页“赫章县”。

赫章县(縣)([黔]毕节地区)

位于东经 $104^{\circ}10' \sim 105^{\circ}03'$ 、北纬 $26^{\circ}46' \sim 27^{\circ}28'$ 之间。

元代称“墨特川”，明代称“墨张”，清代改称“黑章”，赫章一名由此而得。特产天麻，素有“天麻之乡”之称。

①1912年称威宁州；1914年改为威宁县。②1914年，析威宁县置得胜坡分县。③1918年因得胜坡分县县治迁赫章，改名赫章分县。④1936年撤销赫章分县，并入威宁县。⑤1942年1月重新析威宁县置赫章县。

参见 536 页“威宁彝族回族苗族自治县”。

嘉山县(縣)[苏] 见 434 页“盱眙县”。

嘉山县(縣)[皖] 见 433 页“明光市”。

嘉义市(县辖市[台]) 见 213 页“台湾省”。

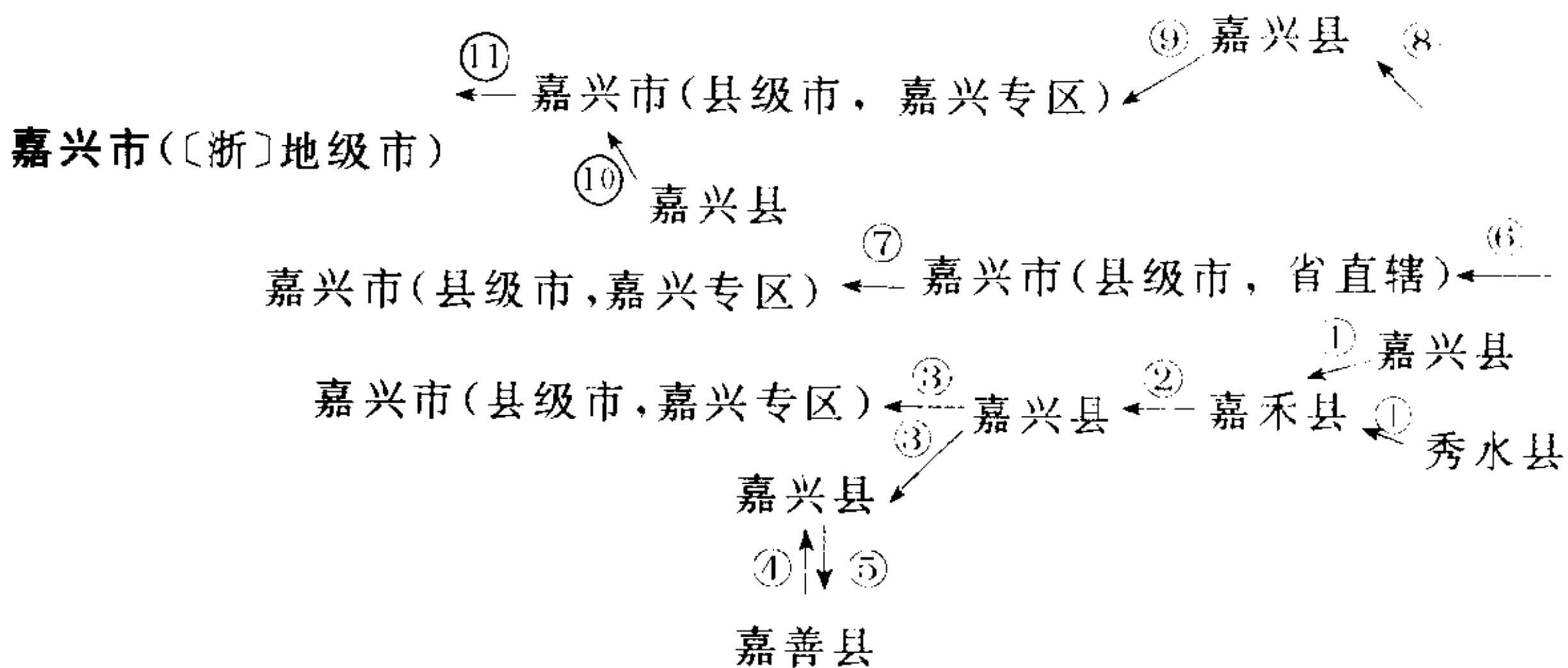
嘉义县[台] 见 213 页“台湾省”。

嘉禾县(縣)[浙] 见 837 页“嘉兴市”。

嘉禾县(縣)([湘]郴州市)

位于东经 112°14'~112°35'、北纬 25°26'~25°47' 之间。

参见 797 页“蓝山县”。



位于东经 120.7°、北纬 30.7°。

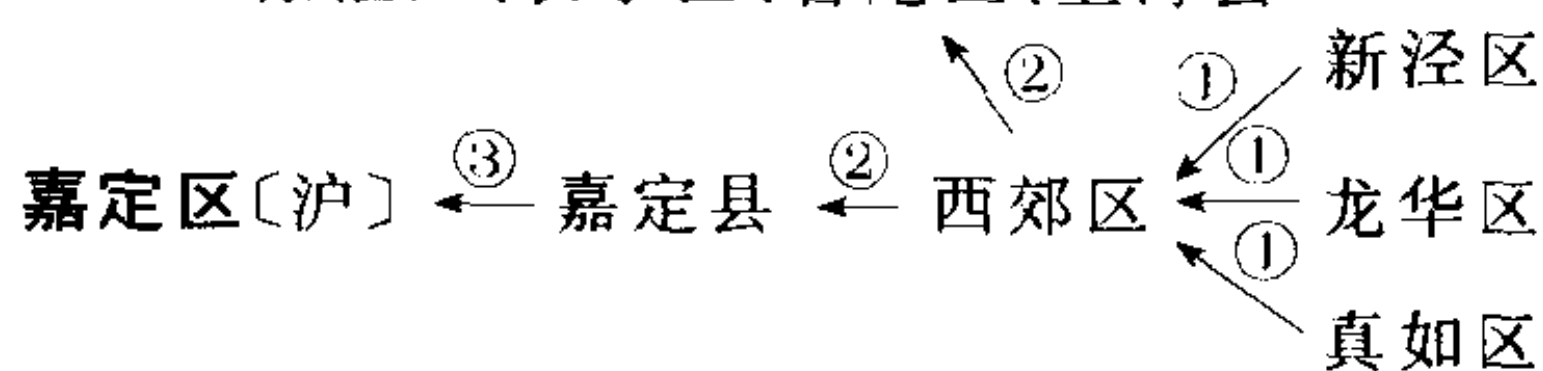
①1912年嘉兴县、秀水县合并设立嘉禾县。②1914年改名嘉兴县。③1949年析嘉兴县城区设嘉兴市(县级市),实行市县分治。④1958年11月撤销嘉善县,并入嘉兴县。⑤1961年4月析嘉兴县,重设嘉善县。⑥1954年嘉兴市(县级市)改由省直辖。⑦1958年嘉兴市(县级市),隶嘉兴专区。⑧1962年撤销嘉兴市,并入嘉兴县。⑨1979年析嘉兴县重设嘉兴市(县级市),隶嘉兴地区。⑩1981年撤销嘉兴县,并入嘉兴市。⑪1983年3月,撤销嘉兴地区,实行市管县体制,嘉兴市升

格为地级市。

下设秀城区(1993年12月1日,经国务院批准,将嘉兴市城区更名为秀城区。)和秀洲区(1999年6月21日,经国务院批准,嘉兴市郊区更名为秀洲区)。

嘉兴县 见 837 页“嘉兴市”、839 页“嘉善县”。

徐汇区、长宁区、普陀区、上海县



位于东经 125°15′、北纬 31°23′。

上海市 17 个市辖区之一。

公元 1217 年(南宋嘉定十年)析昆山县东境五乡置县,因而称嘉定。

①1956 年,撤销新泾区、龙华区、真如区,合并设立西郊区。②1958 年 11 月撤销西郊区,辖区分别并入嘉定县、徐汇区、长宁区、普陀区、上海县。③1992 年 10 月 11 日,撤销嘉定县,设立嘉定区。

1912 年隶江苏省。1937 年隶(伪)上海市(特别市)。1945 年复称嘉定县,隶江苏省。1949 年隶苏南行署区。1953 年隶江苏省。1958 年划归上海市。

嘉应州 见 681 页“梅州市”、682 页“梅县”。

嘉鱼县(〔鄂〕咸宁市) ← ② 武昌县 ← ① 嘉鱼县

位于东经 113°39′~114°14′、北纬 29°48′~30°19′ 之间。

因县沿西北有鱼岳山,又盛产“嘉鱼”,取《诗经·小雅》“南有嘉鱼”之义而称嘉鱼。

①1912 年称嘉鱼县;1960 年 4 月并入武昌县。②1961 年 11 月,又从武昌县中析出,恢复嘉鱼县。

参见 577 页“洪湖市”。

嘉定县 见 93 页“长宁区”、363 页“闵行区”、634 页“徐汇区”、780 页“普陀区”、838 页“嘉定区”。

嘉荫县(〔黑〕伊春市) ← ① 佛山县 ← ② 佛山设治局

← ③ 乌云县 ← ① 乌云设治局

位于东经 130°23'、北纬 48°35'。

因境内有嘉荫河。嘉荫系满语“札伊”，意为桦皮船。

①1916年置乌云设治局；1927年改乌云设治局为乌云县。②1927年析萝北县北部置佛山设治局；1929年改佛山设治局为佛山县。③1947年撤乌云县，将乌云河以南之地划给佛山县。④1955年改佛山县为嘉荫县。

1912年隶黑龙江省。1932年隶伪满黑龙江省。1934年隶伪满黑河省，1943年隶伪满三江省。1945年光复后隶合江省。1947年隶松江省。1952年12月复黑龙江省。

嘉峪关市(地级市〔甘〕)←^③嘉峪关市(县级市)←^②嘉峪关市(地级市)

①酒泉县

①肃南裕固族自治县

位于东经 98.2°、北纬 39.8°。

因邻近长城最西的嘉峪关而得名。

①1965年以酒泉县和肃南裕固族自治县部分地区置嘉峪关市(地级市)。②1970年嘉峪关市改为县级市。③1971年嘉峪关市升格为地级市。

参见 506 页“肃南裕固族自治县”。

嘉峪关市 见 506 页“肃南裕固族自治县”。

嘉祥县(县)(〔鲁〕济宁市)

位于东经 116°07'~116°27'、北纬 35°11'~35°38' 之间。

公元 1147 年(南宋绍兴十七年)析任城、巨野二县置县，借春秋鲁哀公西狩获麟，取其祥瑞之意，定名嘉祥。

1912年隶山东省。1949年隶平原省。1952年复隶山东省。

参见 581 页“济宁市”。

嘉鱼县 见 577 页“洪湖市”、838 页“嘉鱼县”。

嘉善县(县)(〔浙〕嘉兴市) ←^②嘉兴县 ←^①嘉善县

位于东经 120°44'~121°01'、北纬 30°45'~31°02' 之间。

①1912年称嘉善县；1958年11月撤销嘉善县，并入嘉兴县。②1961年4月重设嘉善县。

参见 837 页“嘉兴市”。

嘉蔭縣 见 838 页“嘉蔭县”。

嘉義市 见 837 页“嘉义市”。

嘉義縣 见 837 页“嘉义县”。

④ 那曲县

嘉黎县〔藏〕那曲地区) ←③ 嘉黎宗办事处 ←② 嘉黎宗解放委员会 ←① 嘉黎宗

⑤ 墨竹工卡县

⑥ 雪巴县

位于东经 $91^{\circ}48'$ ~ $94^{\circ}10'$ 、北纬 $30^{\circ}20'$ ~ $31^{\circ}18'$ 之间。

“嘉黎”，藏语意为神山。

①1912 年称嘉黎宗；1952 年设嘉黎宗解放委员会。②1956 年 10 月改设嘉黎宗办事处。③1959 年 7 月成立嘉黎县。④1964 年 6 月那曲县的麦地卡区划归嘉黎县。⑤1964 年 6 月墨竹工卡县的色日荣区、巴嘎区划归嘉黎县。⑥1964 年 6 月雪巴县的尼屋区划归嘉黎县。

1912 年后隶西藏办事长官辖区。1914 年隶西藏地方。1956 年隶西藏自治区筹备委员会。1965 年 9 月隶西藏自治区。

参见 10 页“工布江达县”、307 页“那曲县”、861 页“墨竹工卡县”。

嘉黎宗 见 840 页“嘉黎县”。

嘉黎宗办事处 见 840 页“嘉黎县”。

嘉黎宗解放委员会 见 840 页“嘉黎县”。

嘉黎宗解放委員會 见 840 页“嘉黎县”。

嘉黎宗辦事處 见 840 页“嘉黎县”。

嘉興縣 见 837 页“嘉兴市”。

嘉應州 见 681 页“梅州市”、682 页“梅县”。

臺中市〔台〕 见 210 页“台中市”。

臺中縣 见 210 页“台中县”。

臺北市〔台〕 见 210 页“台北市”。

臺北縣〔台〕 见 210 页“台北县”。

臺北縣〔苏〕 见 12 页“大丰市”。

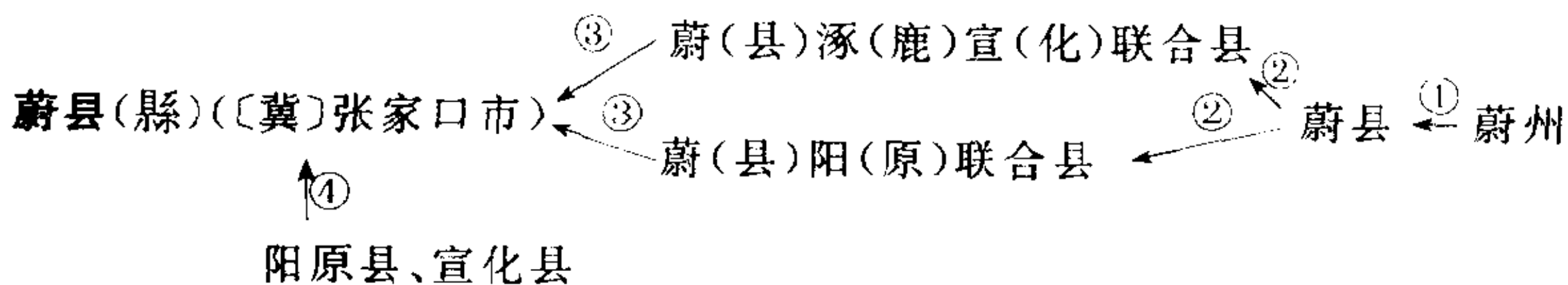
臺東市 见 210 页“台东市”。

臺東縣 见 210 页“台东县”。

臺南市〔台〕 见 212 页“台南市”。

臺南縣 见 212 页“台南县”。

- 臺灣省 见 213 页“台湾省”。
- 壽西縣 见 318 页“寿阳县”。
- 壽光縣 见 318 页“寿光市”。
- 壽合縣 见 319 页“寿县”。
- 壽州 见 319 页“寿县”。
- 壽東縣 见 318 页“寿阳县”、393 页“孟县”。
- 壽昌縣〔浙〕 见 505 页“建德市”。
- 壽昌縣〔鄂〕 见 699 页“崇阳县”、696 页“鄂州市”。
- 壽南縣 见 318 页“寿光市”。
- 壽張縣 见 212 页“台前县”。
- 壽陽路北縣 见 318 页“寿阳县”。
- 壽陽路南縣 见 318 页“寿阳县”。
- 壽陽縣 见 318 页“寿阳县”、620 页“晋中市”。
- 壽張縣〔魯〕 见 161 页“东阿县”、615 页“莘县”、734 页“梁山县”。
- 壽張縣〔豫〕 见 417 页“范县”。
- 壽甯縣 见 318 页“寿宁县”。
- 壽榆縣 见 318 页“寿阳县”。
- 壽臺縣 见 319 页“寿县”。
- 壽縣 见 92 页“长丰县”、319 页“寿县”。
- 壽濰縣 见 318 页“寿光市”。
- 蔡溪(谿) 见 424 页“拉萨市”。
- 蔚州 见 841 页“蔚县”。
- 蔚(县)阳(原)联合县 见 312 页“阳原县”、841 页“蔚县”。



位于东经 114°11'~115°04'、北纬 39°33'~40°12' 之间。

①1912 年称蔚州；1913 年改为蔚县。②1943~1944 年先后建蔚(县)涿(鹿)宣(化)联合县、蔚(县)阳(原)联合县。③1945 年恢复蔚县建制。

④1958 年阳原县、宣化县部分地区并入蔚县。

1912 年隶直隶省。1928 年 12 月隶察哈尔省。1938 年 2 月隶冀西区。

1937年12月隶伪蒙疆联合自治政府。1943~1944年先后隶冀西区、北岳区、冀察区。1945年复隶察哈尔省。1952年11月隶河北省。

参见312页“阳原县”、377页“张家口市”、585页“宣化县”。

蔚涿宣县(縣) 见585页“宣化县”。

蔚涿宣联合县 见724页“涿鹿县”、841页“蔚县”。

蔚涿宣联合縣 见724页“涿鹿县”。

蔚(縣)陽(原)聯合縣 见312页“阳原县”、841页“蔚县”。

蓼兰县 见152页“平度市”。

蓼蘭縣 见152页“平度市”。

塾江縣 见538页“塾江县”。

赵元寧縣 见196页“宁晋县”。

赵州 见534页“赵县”。

赵城縣 见576页“洪洞县”。

赵縣〔滇〕 见21页“大理市”。

赵縣〔冀〕 见196页“宁晋县”、534页“赵县”。

赵錡縣 见331页“苍山县”。

綦江县(縣)(〔渝〕)

位于东经 $106^{\circ}23'$ ~ $106^{\circ}55'$ 、北纬 $28^{\circ}28'$ ~ $29^{\circ}11'$ 之间。

1912年称綦江县,县名沿用至今。

1912年隶四川省。1950年隶川东行署区。1952年复隶四川省。1997年改隶重庆市(直辖市)。

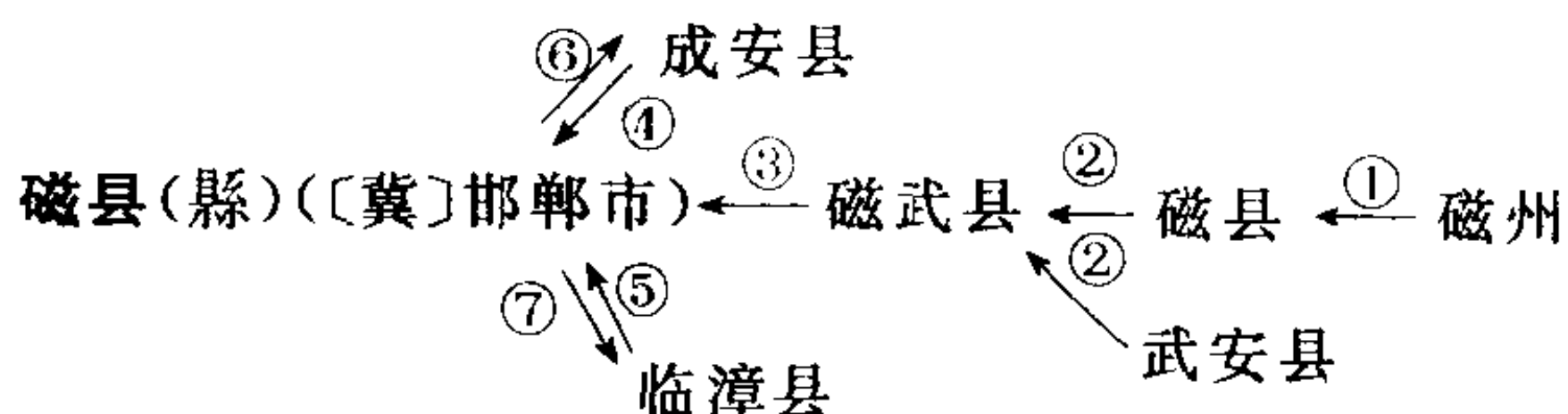
碩搬督宗 见580页“洛隆县”。

碭山縣〔皖〕 见421页“碭山县”。

碭山縣〔魯〕 见487页“单县”。

碭南縣 见204页“永城市”。

磁州 见842页“磁县”。



位于东经 $113^{\circ}53'$ ~ $114^{\circ}31'$ 、北纬 $36^{\circ}14'$ ~ $36^{\circ}35'$ 之间。

因县西有磁山,故名磁县。

①1912年称磁州;1913年改为磁县。②1942年磁县与武安县部分地区合并,称磁武县。③1945年撤销磁武县,恢复磁县原建制。④1958年12月成安县并入磁县。⑤1958年12月临漳县并入磁县。⑥1961年7月从磁县析出原成安县地,复置成安县。⑦1961年7月从磁县析出原临漳县地,复置临漳县;磁县恢复原建制。

民国初年隶直隶省。1928年6月隶河北省。1941年隶晋冀鲁豫边区。1948年9月隶华北行政区。1949年8月复隶河北省。

磁县 见240页“成安县”、547页“临漳县”。

磁武县(縣) 见842页“磁县”。

監利縣 见577页“洪湖市”、625页“监利县”。

監沔縣 见625页“监利县”。

嶧峨县(縣) 见626页“峨山彝族自治县”。

鄆城縣 见662页“鄆城县”。

鄆城辦事處 见662页“鄆城县”。

稱多縣 见131页“玉树县”、631页“称多县”。

箇舊市 见34页“个旧市”、53页“开远市”。

箇舊縣 见34页“个旧市”、61页“元阳县”、800页“蒙自县”。

箇舊廳 见34页“个旧市”。

舞阳县(〔豫〕漯河市)

位于东经 $113^{\circ}26'$ ~ $113^{\circ}52'$ 、北纬 $33^{\circ}26'$ ~ $33^{\circ}41'$ 之间。

因地处沅水之阳,古时舞、濠(沅)相通,故称舞阳县。

1912年称舞阳县,县名沿用至今。

舞钢市(县级市〔豫〕平顶山市)←^②舞钢市(县级市,省直辖)←^①平顶山市
舞钢区(县级)

位于东经 $113^{\circ}21'$ ~ $113^{\circ}40'$ 、北纬 $33^{\circ}08'$ ~ $33^{\circ}25'$ 之间。

以当地舞阳钢铁公司的名字简称命名。

①1977年11月,建平顶山市舞钢区(县级);1990年9月4日,经国务院批准,撤销平顶山市舞钢区,设立舞钢市(县级市),由省直辖。②1995年舞钢市(县级市)改为由省直辖,地级市代管。

舞陽縣 见843页“舞阳县”。

僧格宗 见578页“洛扎县”。

銅山縣 见339页“邳州市”、634页“徐州市”、701页“铜山县”。

銅川市 见916页“耀县”。

- 銅川縣 見 701 页“銅川市”。
- 銅仁府 見 277 页“江口县”、701 页“銅仁市”。
- 銅仁縣 見 131 页“玉屏侗族自治县”、277 页“江口县”、701 页“銅仁市”。
- 銅北抗日辦事處 見 49 页“丰县”。
- 銅北縣 見 701 页“銅山县”。
- 銅官山市 見 702 页“銅陵市”。
- 銅官山礦區 見 702 页“銅陵市”。
- 銅陵市 見 702 页“銅陵市”。
- 銅陵縣 見 702 页“銅陵县”。
- 銅梁縣 見 703 页“銅梁县”。
- 銅鼓縣 見 703 页“銅鼓县”。
- 銅睢縣 見 805 页“睢宁县”。
- 銀川市 見 703 页“銀川市”。
- 鄱阳县 見 484 页“波阳县”。
- 鄱陽縣 見 484 页“波阳县”。
- 雒南县(縣) 見 32 页“山阳县”、99 页“丹凤县”、579 页“洛南县”、709 页“商州市”。
- 雒容县(縣) 見 718 页“鹿寨县”。
- 鳳山土分州 見 84 页“凤山县”。
- 鳳山土州 見 112 页“巴马瑶族自治县”。
- 鳳山市 見 84 页“凤山市”。
- 鳳山設治局 見 674 页“通河县”。
- 鳳山縣〔桂〕 見 59 页“天峨县”、84 页“凤山县”、112 页“巴马瑶族自治县”。
- 鳳山縣〔黑〕 見 674 页“通河县”。
- 鳳岡縣 見 84 页“凤冈县”、354 页“余庆县”、778 页“湄潭县”。
- 鳳定嘉縣 見 85 页“凤阳县”。
- 鳳城縣 見 86 页“凤城市”。
- 鳳泉縣 見 84 页“凤冈县”。
- 鳳凰縣〔辽〕 見 86 页“凤城市”。
- 鳳凰縣〔湘〕 見 86 页“凤凰县”。
- 鳳凰廳〔辽〕 見 86 页“凤城市”。
- 鳳凰廳〔湘〕 見 86 页“凤凰县”。
- 鳳陽縣 見 85 页“凤阳县”、627 页“蚌埠市”。

鳳翔縣 见 86 页“凤翔县”、344 页“岐山县”、922 页“麟游县”。

鳳臺縣〔晋〕 见 622 页“晋城市”。

鳳臺縣〔皖〕 见 85 页“凤台县”、350 页“利辛县”。

鳳儀縣 见 21 页“大理市”。

鳳慶縣 见 63 页“云县”、85 页“凤庆县”。

鳳縣 见 70 页“太白县”、85 页“凤县”、573 页“勉县”、637 页“留坝县”。

韶山市(县级市〔湘〕湘潭市)←^②韶山市(县级市,省直辖)←^①湘潭市韶山区

位于东经 112°24′~112°28′,北纬 27°51′~27°59′之间。

①1990 年 12 月 26 日经国务院批准,撤销湘潭市韶山区,设立韶山市(县级市),由省直辖。②1995 年,韶山市(县级市)改为由省直辖,地级市代管。

韶边瑶族自治县 见 459 页“乳源瑶族自治县”。

韶关市(地级市〔粤〕)←^②韶关市(县级市,北江专区)←^①曲江县

③
韶关地区

位于东经 113.6°、北纬 24.8°。

因城略似葫芦状,故有“葫芦城”之称。

①1912 年称曲江县;1949 年析曲江县城城区置韶关市(县级市),隶北江专区。②1977 年 1 月韶关市升格为地级市。③1983 年 6 月,实行市管县体制,撤销韶关地区,原韶关地区所辖各县归韶关市辖。

下设北江区、武江区和浈江区。

参见 79 页“仁化县”、249 页“曲江县”、459 页“乳源瑶族自治县”。

韶关地区 见 845 页“韶关市”。

韶边瑶族自治县 见 459 页“乳源瑶族自治县”。

韶關市 见 249 页“曲江县”、845 页“韶关市”。

彰化市(县辖市〔台〕) 见 213 页“台湾省”。

彰化县(縣)〔台〕 见 213 页“台湾省”。

彰武县(縣)(〔辽〕阜新市)

位于东经 121°53′~122°58′、北纬 42°07′~42°51′之间。

1902 年设县治,因地处彰武台边门外,故称彰武县。

1912 年隶奉天省。1929 年隶辽宁省。1932 年隶伪满奉天省。1934 年隶伪满锦州省。1945 年光复后复隶辽宁省。1946 年 4 月隶辽北省。1949

- 年4月隶辽西省。1954年7月隶辽宁省。
- 彰德县(縣) 见291页“安阳市”、292页“安阳县”。
- 齊東縣 见356页“邹平县”、640页“高青县”。
- 齊河縣 见98页“长清县”、273页“齐河县”。
- 齊禹縣 见273页“齐河县”。
- 齊齊哈爾市 见273页“齐齐哈尔市”。
- 齊臨縣 见273页“齐河县”。
- 齊濟縣 见273页“齐河县”、582页“济阳县”。
- 齊濱縣 见692页“曹县”。
- 廣元縣 见35页“广元市”、432页“旺苍县”。
- 廣平縣 见36页“广平县”。
- 廣四縣 见37页“广宁县”。
- 廣西直隸廳 见479页“泸西县”。
- 廣西省 见38页“广西壮族自治区”。
- 廣西縣〔滇〕 见479页“泸西县”。
- 廣曲縣 见251页“曲周县”、353页“邱县”。
- 廣州市 见36页“广东省”、37页“广州市”。
- 廣州市政局 见37页“广州市”。
- 廣安州 见38页“广安市”。
- 廣安縣 见38页“广安市”、262页“华蓥市”。
- 廣赤縣 见39页“广昌县”。
- 廣東省 见36页“广东省”、658页“海南省”。
- 廣武縣 见533页“荥阳市”。
- 廣昌縣〔冀〕 见652页“涞源县”。
- 廣昌縣〔贛〕 见39页“广昌县”。
- 廣河縣 见39页“广河县”、449页“和政县”。
- 廣宗縣 见40页“广宗县”、144页“平乡县”、251页“曲周县”。
- 廣南縣 见40页“广南县”。
- 廣通回族自治區 见39页“广河县”。
- 廣通回族自治縣 见39页“广河县”。
- 廣通縣〔甘〕 见39页“广河县”。
- 廣通縣〔滇〕 见789页“禄丰县”。
- 廣順縣 见97页“长顺县”。

廣順廳 见 97 页“长顺县”。

廣甯縣〔辽〕 见 165 页“北宁市”。

廣甯縣〔粵〕 见 37 页“广宁县”。

廣漢縣 见 37 页“广汉市”、80 页“什邡市”。

廣寧縣 见 165 页“北宁市”。

廣德州 见 41 页“广德县”。

廣德縣 见 41 页“广德县”。

廣濟縣 见 400 页“武穴市”。

廣豐縣 见 35 页“广丰县”。

廣饒縣 见 40 页“广饶县”、163 页“东营市”、591 页“垦利县”。

廣靈縣 见 39 页“广灵县”、584 页“浑源县”。

闕疇县 见 770 页“颍上县”。

榮成縣 见 532 页“荣成市”。

榮昌縣 见 533 页“荣昌县”。

榮河縣 见 26 页“万荣县”。

榮縣 见 265 页“自贡市”、533 页“荣县”。

榮汜縣 见 533 页“荥阳市”。

榮陽縣 见 533 页“荥阳市”。

榮經縣 见 533 页“荣经县”。

榮澤縣 见 533 页“荥阳市”。

漢口市 见 400 页“武汉市”、772 页“湖北省”。

漢川縣 见 185 页“汉川市”。

漢中市 见 186 页“汉中市”、526 页“南郑县”、637 页“留坝县”。

漢州 见 37 页“广汉市”。

漢沽區〔津〕 见 187 页“汉沽区”、193 页“宁河县”。

漢陰縣 见 122 页“石泉县”、186 页“汉阴县”。

漢陰廳 见 186 页“汉阴县”。

漢陽區 见 400 页“武汉市”。

漢陽縣 见 400 页“武汉市”、577 页“洪湖市”。

漢源縣 见 124 页“石棉县”、187 页“汉源县”、753 页“越西县”。

漢壽縣 见 186 页“汉寿县”。

潢川县(縣)(〔豫〕信阳市)

位于东经 114°53′~115°21′、北纬 31°52′~32°22′之间。

因潢河过境,故称潢川县。

滿城縣 见 825 页“滿城县”。

瀟水林区管理局 见 112 页“双牌县”。

漯河市(地级市〔豫〕) ←^④ 漯河市(县级市,许昌地区)

←^③ 漯河市(县级市,许昌专区)

② ↙
① ↘
鄆城县

位于东经 114°、北纬 33.5°。

京广铁路等及沙、澧两河在此交会,交通发达。因沙河内多螺坑,故称螺湾河。后将“螺”雅化为“漯”,漯河由此得名。

① 1949 年设立漯河市(县级市),隶许昌专区;1960 年 8 月鄆城县并入漯河市。② 1961 年 10 月恢复鄆城县。③ 1970 年漯河市改隶许昌地区。④ 1986 年漯河市升格为地级市,辖鄆城县、临颖县、舞阳县;同时撤销许昌地区,原许昌地区所辖各县划归漯河、许昌、平顶山三个地级市。

下设源汇区。

参见 694 页“鄆城县”。

漳平市(县级市〔闽〕龙岩市) ← 漳平县

位于东经 117°11′~117°44′、北纬 24°51′~25°47′ 之间。

据《读史方輿纪要》载:“县居漳上游千山中,地稍平衍,因曰漳平”。

1990 年 8 月 15 日,经国务院批准,撤销漳平县,设立漳平市(县级市),隶龙岩市。

漳平縣 见 848 页“漳平市”。

漳东县 见 373 页“沁县”。

漳西县(縣) 见 72 页“屯留县”。

漳州 见 260 页“华安县”。

漳州市(地级市〔闽〕) ←^⑤ 漳州市(县级市,龙溪地区) ←^④ 漳州市(县级市,龙溪专区) ←^③ 漳州市(地级市) ←^② 漳州市(县级市,龙溪专区) ←^① 龙溪县

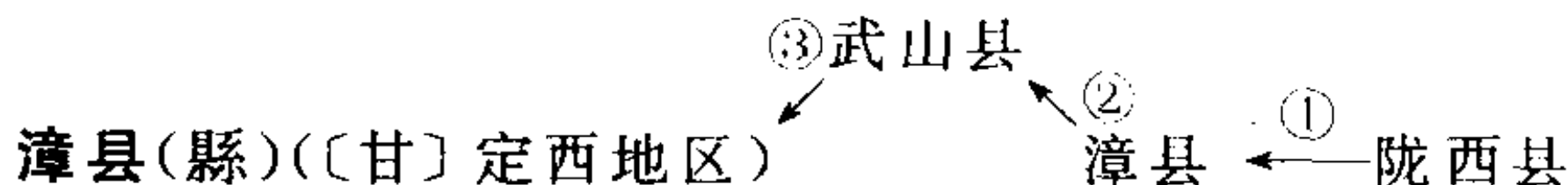
位于东经 117.6°、北纬 24.5°。

据查,清末一些海外华裔回乡,看到阿祖的故土香风四溢,遂称漳州为“芎城”。芎者,花香故里也。本地特产水仙花,有“水仙花之乡”之美

誉。

- ①1912年称龙溪县(今龙海县);1950年析龙溪县城城区置漳州市(县级市),隶龙溪专区。
- ②1953年漳州市升格为地级市。
- ③1958年漳州市改为县级市,隶龙溪专区。
- ④1970年漳州市(县级市)改隶龙溪地区。
- ⑤1985年漳州市升格为地级市,实行市管县体制,同时撤销龙溪地区。

下设龙文区和芗城区。



位于东经 103°57'~104°45'、北纬 34°25'~34°57'之间。

公元 1368 年(明太祖洪武元年),因“漳水滌回润地,宝井便民裕国”而改称漳县。

- ①1912年称陇西县;1913年析陇西县部分行政区域置漳县。
- ②1958年4月撤销漳县,并入武山县。
- ③1962年12月恢复漳县。

参见 398 页“武山县”。

漳东县 见 373 页“沁县”。

漳河县(县) 见 902 页“魏县”。

漳南县(县) 见 78 页“内黄县”。

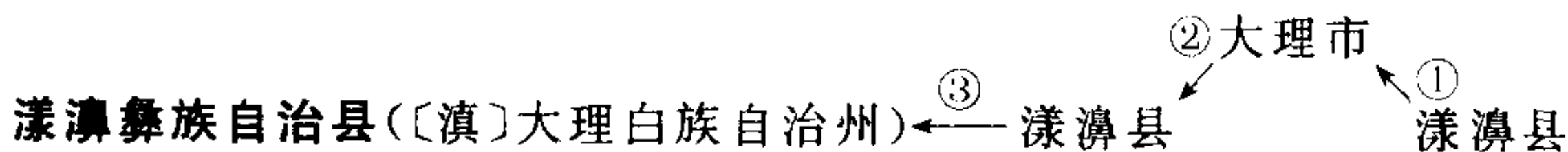
漳浦县(县)(〔闽〕漳州市)

位于东经 117°24'~118°02'、北纬 23°43'~24°02'之间。

公元 686 年(唐垂拱二年),陈政之子陈元光奏准建置漳浦县。“漳”取自“漳江”,“浦”意为水滨,故称漳浦县。

参见 156 页“东山县”、374 页“诏安县”。

漾濞县(县) 见 21 页“大理市”、849 页“漾濞彝族自治县”。

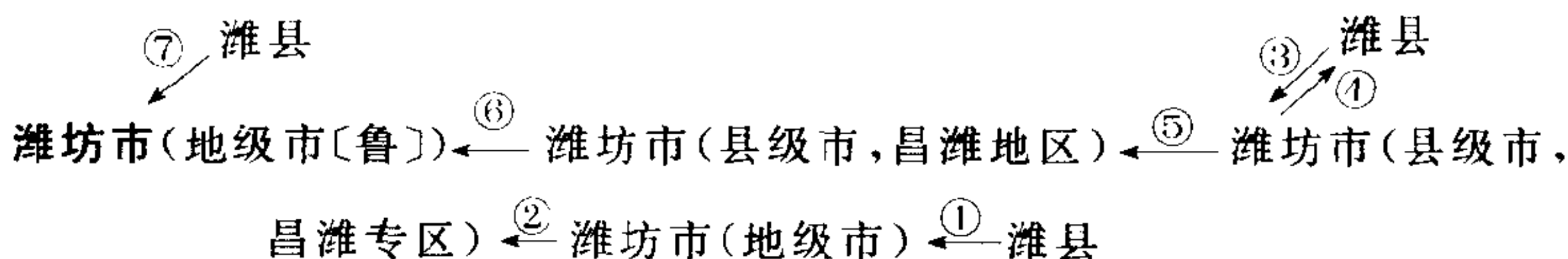


位于东经 99°37'~100°07'、北纬 25°11'~25°54'之间。

因境内漾濞江而得名。

- ①1912年建漾濞县;1958年10月撤销漾濞县,并入大理市。
- ②1961年10月恢复漾濞县。
- ③1985年6月11日经国务院批准,撤销漾濞县,设立漾濞彝族自治县。

淮安县 见 289 页“安丘市”。



位于东经 119.1°、北纬 36.7°。

本地以风筝闻名，每年都举行风筝节，故有“风筝之乡”之称。

①1912年称潍县；1949年以潍县城关和坊子等地置潍坊市（地级市）。

②1950年潍坊市改为县级市，隶昌潍专区。③1958年撤销潍县，并入潍坊市。④1961年恢复潍县。⑤1970年潍坊市（县级市）改隶昌潍地区。⑥1983年设立潍坊市（地级市），同时撤销潍坊地区，实行市管县体制。⑦1983年撤销潍县，并入潍坊市。

下设坊子区、奎文区、寒亭区和潍城区。

潍县 见 850 页“潍坊市”。

精河县（县）（〔新〕博尔塔拉蒙古自治州）←—精河直隶厅

位于东经 81°44′～83°45′、北纬 44°00′～45°10′之间。

因河而得名。精河原称晶河，因晶河两岸的沙土在日光下温度很高，使人憋气，好似蒸笼。这里的蒙族人把此河比作蒸笼河。蒙古语“蒸笼”一词发音近似“晶”，所以称“晶河”。后来“晶”又改写成“精”，故称精河。

1912年称精河直隶厅；1913年改称精河县。

1912年隶新疆省。1955年隶新疆维吾尔自治区。

参见 743 页“博乐市”、776 页“温泉县”。

精河直隶厅（厅）见 743 页“博乐市”、850 页“精河县”。

鄯善县（县）（〔新〕吐鲁番地区）

位于东经 89°30′～91°54′、北纬 41°12′～43°33′之间。

1902年建县时取古国（鄯善）名为县名。“鄯善”为汉代西域三十六国之一，原在今若羌县境。特产哈密瓜，故有“哈密瓜之乡”之美誉。

1902年建县，县名沿用至今。

1912年隶新疆省。1955年隶新疆维吾尔自治区。

郑州 见 487 页“郑州市”。

郑州市 见 487 页“郑州市”。

郑县 见 487 页“郑州市”。

邻水县 见 354 页“邻水县”。

寬甸縣 见 663 页“宽甸满族自治县”。

賓川州 见 664 页“宾川县”。

賓川縣 见 21 页“大理市”、502 页“弥渡县”、664 页“宾川县”、668 页“祥云县”。

賓州 见 28 页“上林县”。

賓州府 见 665 页“宾县”。

賓陽縣 见 28 页“上林县”、664 页“宾阳县”。

賓縣 见 664 页“宾阳县”、665 页“宾县”。

察布查尔锡伯自治县(〔新〕伊犁哈萨克自治州伊犁地区)←^③宁西县←^②河南县←^①河南设治局

位于东经 80°31'~81°43'、北纬 43°17'~43°57' 之间。

因“察布查尔渠”得名,系锡伯语,意为“粮仓”。

①1937 年设河南设治局;1939 年升格为河南县。②1944 年因与河南省同名,改为宁西县。③1954 年 3 月 25 日成立察布查尔锡伯自治县。1937 年隶新疆省。1955 年隶新疆维吾尔自治区。

察布查爾錫伯自治縣 见 851 页“察布查尔锡伯自治县”。

察哈尔右翼中旗(〔内蒙古〕乌兰察布盟)←^②陶林县←^①陶林厅
←^③武东县
←^②镶蓝镶红联合县
←^②卓资县

位于东经 111°55'~112°51'、北纬 41°01'~41°49' 之间。

①1912 年称陶林厅;同年改为陶林县。②1954 年撤销陶林县,以其西半部和原镶蓝镶红联合县及卓资县北部,组成察哈尔右翼中旗。③1958 年,将武东县划归察哈尔右翼中旗。

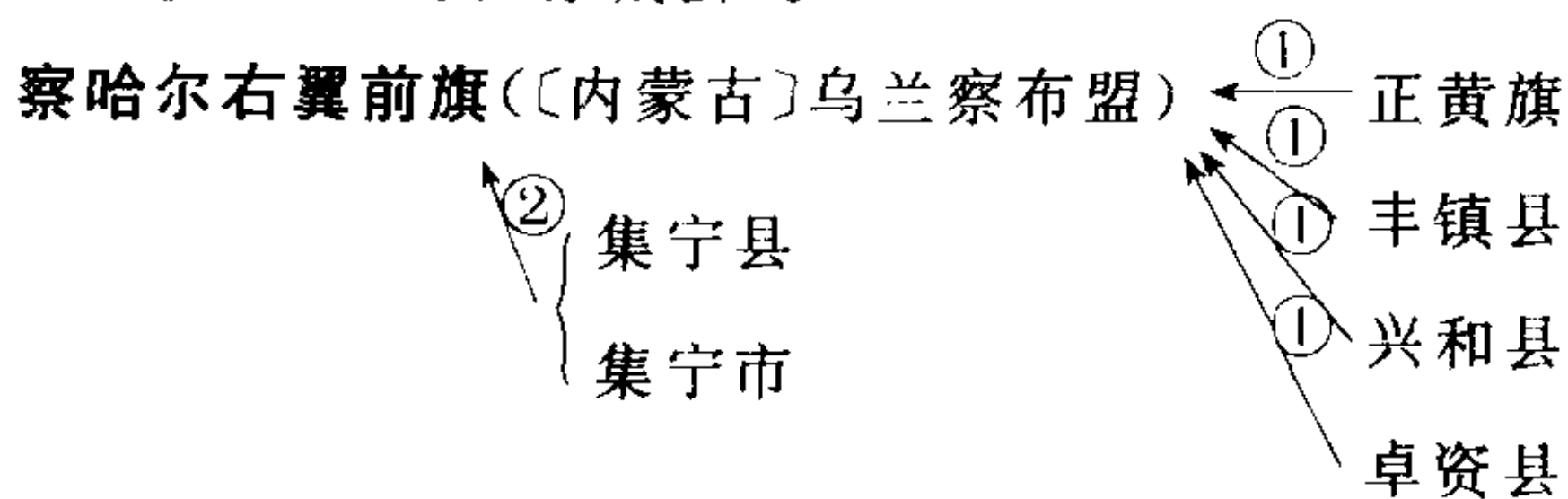
民国初年隶察哈尔特别行政区。1929 年改隶绥远省。1954 年改隶内蒙古自治区。

察哈尔右翼后旗(〔内蒙古〕乌兰察布盟)←^①陶林县
←^①集宁县 } 右翼正红旗
←^③东四旗中心旗 } 右翼正黄旗
←^④正黄旗 }
←^①四子黄旗 }
(绥)东四旗蒙族办事处

位于东经 $112^{\circ}42' \sim 113^{\circ}30'$ 、北纬 $41^{\circ}03' \sim 41^{\circ}59'$ 之间。

①察哈尔右翼后旗辖区,1912年时部分属右翼正红旗,部分属右翼正黄旗;1948年农区隶属陶林县、集宁县。②1948年牧区隶属(绥)东四旗蒙族办事处。③1950年撤销(绥)东四旗蒙族办事处,一部分归属东四旗中心旗,一部分归属正黄旗。④1954年3月,析东四旗中心旗和正黄旗、陶林县、集宁县、四子黄旗部分辖区组建察哈尔右翼后旗。民国初年隶察哈尔特别行政区。1928年隶察哈尔省。1935年隶绥远省。1937年隶伪蒙疆联合自治政府。1945年隶绥远省。1954年隶内蒙古自治区。

参见 650 页“凉城县”。



位于东经 $112^{\circ}48' \sim 113^{\circ}40'$ 、北纬 $40^{\circ}41' \sim 41^{\circ}13'$ 之间。

①1954年3月,以原正黄旗为基础,并析丰镇县、兴和县、卓资县部分区域,设置察哈尔右翼前旗。②1957年、1964年,分别将原集宁县和集宁市的大部分地区划归察哈尔右翼前旗。

民国初年隶察哈尔特别行政区。1928年隶察哈尔省。1937年9月隶伪蒙疆联合自治政府。1939年改隶绥远省。1954年隶内蒙古自治区。

察哈尔省 ← 察哈尔特别区

1914年设察哈尔特别区,1928年改设省;1952年撤销。

刚设省时辖现河北省西北部的张家口市各县与现内蒙古自治区的锡林郭勒盟。1949年改辖现河北省西北部的张家口市各县和现山西省北部的大同县、应县、天镇县、右玉县、灵丘县、阳高县、左云县、怀仁县、广灵县、浑源县。

参见 31 页“山西省”、78 页“内蒙古自治区”、473 页“河北省”。

察哈尔特别区 见 78 页“内蒙古自治区”、473 页“河北省”、852 页“察哈尔省”。

察哈尔右翼中旗 见 851 页“察哈尔右翼中旗”。

察哈尔右翼后旗 见 650 页“凉城县”、851 页“察哈尔右翼后旗”。

察哈尔省 见 31 页“山西省”、78 页“内蒙古自治区”、473 页“河北省”、

852 页“察哈尔省”。

察哈爾特別區 见 78 页“内蒙古自治区”、473 页“河北省”、852 页“察哈尔省”。

察隅县(〔藏〕林芝地区)←^②桑昂曲县←^①桑昂曲宗

位于东经 95°42'~98°40'、北纬 27°48'~29°36' 之间。

“察”是“扎”的译音,为扎族之意;“隅”为“地方”之意。“察隅”即是扎族所在的地方。

①1951 年前称桑昂曲宗;1960 年成立桑昂曲县。②1966 年 5 月更名为察隅县。

民国初期隶川边特别区。1928 年隶西康省。1950 年隶昌都地区。1956 年隶西藏自治区筹备委员会。1965 年 9 月隶西藏自治区。

参见 2 页“八宿县”、126 页“左贡县”。

察雅县(縣)(〔藏〕昌都地区)←^③察雅宗←^①察雅县

①
昌都县

②
昌都县

· 位于东经 97°02'~98°05'、北纬 30°01'~31°01' 之间。

“察雅”藏语意为“岩窝”。

①1912 年称察雅县;1915 年改为察雅宗。②1959 年 4 月将昌都县的莫列村划归察雅县。③1959 年 10 月 6 日成立察雅县。④1959 年下半年复将莫列村划回昌都县。

民国初年隶西藏地方。1950 年隶昌都地区。1956 年隶西藏自治区筹备委员会。1965 年 9 月隶西藏自治区。

参见 439 页“昌都县”。

察雅宗 见 853 页“察雅县”。

寧中郭巴 见 246 页“当雄县”。

寧西特別政治指導區 见 782 页“普格县”。

寧西縣 见 851 页“察布查尔锡伯自治县”。

寧州 见 259 页“华宁县”。

寧江縣 见 880 页“澜沧拉祜族自治县”。

寧東設治局 见 748 页“喜德县”。

寧明縣 见 455 页“凭祥市”。

寧南縣〔川〕 见 194 页“宁南县”。

寧南縣〔冀〕见 196 页“宁晋县”。

寧洱縣〔冀〕见 781 页“普洱哈尼族彝族自治县”。

寧夏回族自治區 见 78 页“内蒙古自治区”。

寧夏省 见 135 页“甘肃省”、196 页“宁夏回族自治区”、397 页“青海省”。

寧夏縣 见 200 页“永宁县”、593 页“贺兰县”。

寧晋縣 见 196 页“宁晋县”。

寧朔縣 见 200 页“永宁县”。

寧國縣 见 192 页“宁国市”。

寧遠縣〔内蒙古〕见 650 页“凉城县”。

寧遠縣〔新〕见 219 页“尼勒克县”、223 页“巩留县”、257 页“伊宁市”、257 页“伊宁县”、628 页“特克斯县”。

寧蒗設治局 见 198 页“宁蒗彝族自治县”。

寧蒗縣民族民主聯合政府 见 198 页“宁蒗彝族自治县”。

寧蒗縣佐 见 198 页“宁蒗彝族自治县”。

寧蒗彝族自治縣 见 198 页“宁蒗彝族自治县”。

寧靜縣 见 223 页“芒康县”。

寧縣 见 259 页“华宁县”。

窪烏分州(隶會理州) 见 267 页“会东县”。

窪烏分縣 见 267 页“会东县”。

窪烏巡檢司 见 267 页“会东县”。

養利州 见 23 页“大新县”。

養利縣 见 23 页“大新县”。

肇东市(县级市〔黑〕绥化地区)←^③肇东县←^②肇东设治局←^①昌五设治局
位于东经 125°9′、北纬 46°0′。

因地处肇州之东而得名。

①1912 年设昌五设治局；1913 年改为肇东设治局。②1914 年由肇东设治局升格为肇东县。③1986 年 9 月撤销肇东县，设立肇东市(县级市)，隶绥化地区。

1912 年隶黑龙江省。1932 年隶伪满黑龙江省，1934 年隶伪满滨江省。

1947 年隶嫩江省，1949 年复隶黑龙江省。

肇东设治局 见 854 页“肇东市”。

肇东县 见 854 页“肇东市”、855 页“肇源县”。

⑥ 肇庆地区

肇庆市(地级市〔粤〕) ← ⑥ 肇庆市(县级市,肇庆专区) ← ⑤ 高要县 ← ④ 肇庆市
 (县级市,高要专区) ← ③ 高要县 ← ② 肇庆市(县级市,西江专区) ← ①
 高要县

位于东经 112.4°、北纬 23.0°。

①1912年称高要县;1949年析高要县城城区置肇庆市(县级市),隶西江专区。②1951年撤销肇庆市,并回高要县。③1958年重设肇庆市(县级市),隶高要专区。④1959年撤销肇庆市,并回高要县。⑤1961年再次设肇庆市(县级市),隶肇庆专区。⑥1988年肇庆市升格为地级市,实行市管县体制;撤销肇庆地区,原肇庆地区所辖各县归肇庆市辖。

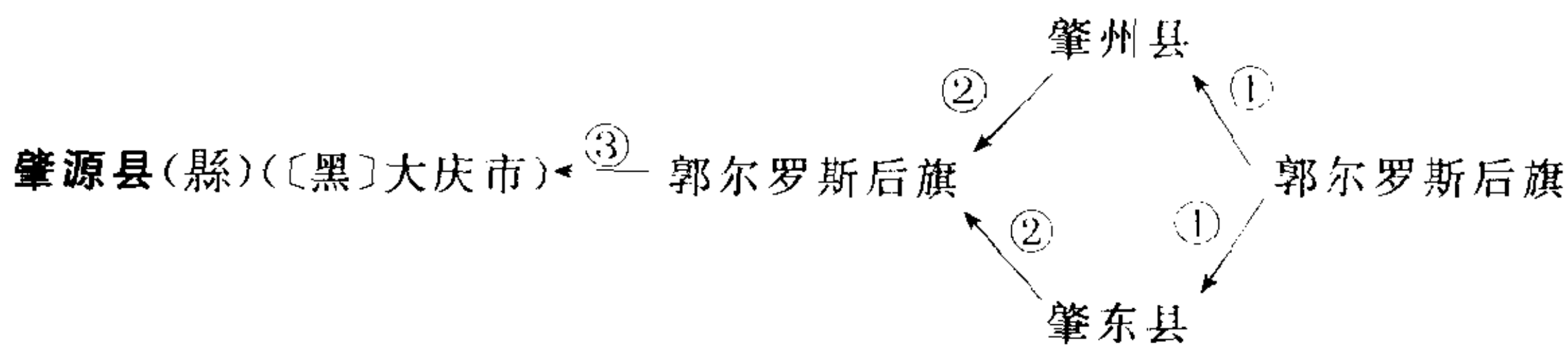
下设鼎湖区和端州区。

肇庆地区 见 855 页“肇庆市”。

肇州县(縣) 见 16 页“大庆市”、855 页“肇源县”。

肇東設治局 见 854 页“肇东市”。

肇東縣 见 854 页“肇东市”、855 页“肇源县”。



位于东经 123°57' ~ 125°45'、北纬 45°23' ~ 45°59' 之间。

①清置郭尔罗斯后旗;1933年核定建制;1949年撤销郭尔罗斯后旗,并入肇州县、肇东县。②1949年恢复郭尔罗斯后旗。③1956年4月郭尔罗斯后旗改名为肇源县。

肇慶市 见 855 页“肇庆市”。

聞喜縣 见 513 页“垣曲县”、574 页“闻喜县”。

閩侯縣 见 574 页“闽侯县”、830 页“福州市”。

閩海省 见 574 页“闽海省”。

閩清縣 见 574 页“闽清县”。

閩縣 见 574 页“闽侯县”、830 页“福州市”。

閩贛省 见 574 页“闽贛省”。

隨州 见 735 页“随州市”。

随县 见 735 页“随州市”。

随枣县 见 420 页“枣阳市”。

随县 见 735 页“随州市”。

嫩江县(县)(〔黑〕黑河市)←—嫩江府

位于东经 124°44′~126°49′、北纬 48°42′~51°00′之间。

嫩江县名是因江得名。

1913 年改嫩江府为嫩江县。

1912 年隶黑龙江省。1933 年 1 月沦陷,1934 年 12 月隶伪满龙江省。

1939 年隶伪满北安省。1943 年隶伪满黑河省。1945 年光复后复黑龙江省。

嫩江府 见 856 页“嫩江县”。

嫩江省 见 764 页“黑龙江省”。

鄧川州 见 575 页“洱源县”。

鄧川县 见 570 页“剑川县”、575 页“洱源县”。

鄧北县 见 109 页“邓州市”。

鄧州 见 109 页“邓州市”。

鄧南县 见 109 页“邓州市”。

鄧柯县 见 873 页“德格县”。

鄧县 见 76 页“内乡县”、109 页“邓州市”。

綽斯甲县 见 460 页“金川县”、915 页“壤塘县”。

维西县 见 739 页“维西傈僳族自治县”。

维西厅 见 739 页“维西傈僳族自治县”。

绵上县 见 374 页“沁源县”。

绵竹县 见 739 页“绵竹市”。

绵州 见 740 页“绵阳市”。

绵阳县 见 740 页“绵阳市”、871 页“德阳市”。

十五画

增城市(县级市〔粤〕广州市)←^①—增城市(县级市,省直辖)←^③增城县
^②
^①
 龙门县

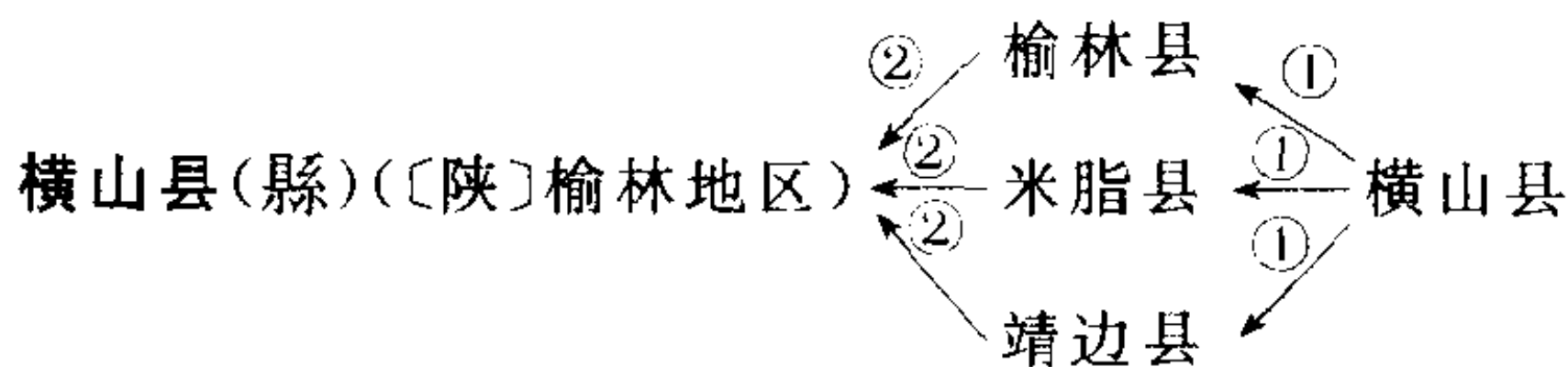
位于东经 113°29′~113°59′、北纬 23°05′~23°37′之间。

公元 201 年(东汉建安六年)析番禺、博罗县部分地域置增城县,隶属南海郡。因该郡增加了一个县城,故命名增城。

- ①1912 年称增城县;1959 年撤销龙门县,并入增城县。
- ②1961 年恢复龙门县。
- ③1993 年 12 月 18 日,经国务院批准,撤销增城县,设立增城市(县级市),由省直辖。
- ④1995 年,增城市(县级市)改为由省直辖,地级市代管。

增城县 见 139 页“龙门县”、856 页“增城市”。

横山县(縣)[苏] 见 278 页“江宁县”。



位于东经 108°56'~110°01'、北纬 37°22'~38°03' 之间。

因境内山脉主峰大墩梁山,东西走向,横贯县境南部,故称横山。

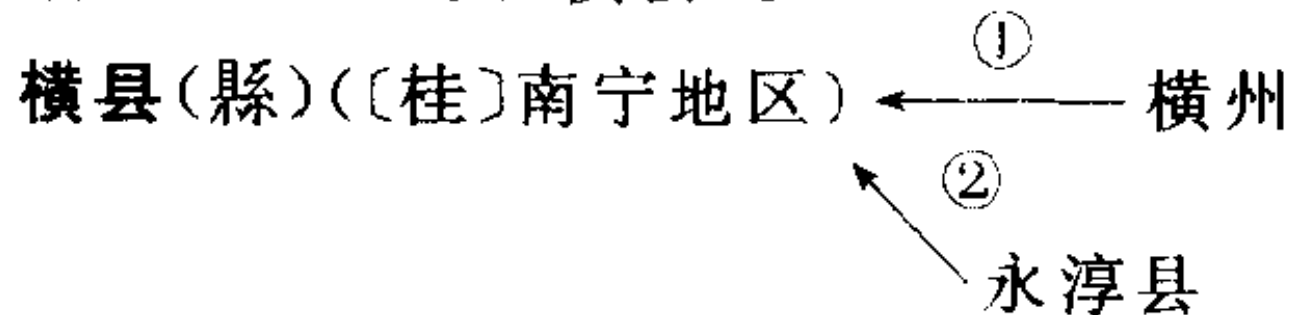
- ①1912 年称横山县;1958 年析横山县,分别并入榆林县、米脂县、靖边县。
- ②1961 年恢复横山县建制。

隶陕西省(1937 年曾隶陕甘宁边区)。

参见 43 页“子洲县”。

横山县(縣)[皖] 见 245 页“当涂县”。

横州 见 857 页“横县”。



位于东经 108°48'~109°37'、北纬 22°08'~23°30' 之间。

- ①1912 年称横州;1912 年改横州为横县。
- ②1953 年撤销永淳县,大部分并入横县。

1912 年隶广西省。1958 年 3 月 5 日后隶广西僮族自治区。1965 年 10 月 12 日广西僮族自治区更名为广西壮族自治区。

横峰县(縣)(〔赣〕上饶地区)←—兴安县

位于东经 117°29'~117°46'、北纬 28°17'~28°44' 之间。

因城北岑山横亘而得名。

1912 年称兴安县;1914 年 1 月,为避免与广西兴安县重名,遂改名为横峰县。

参见 631 页“铅山县”。

横峯縣 见 857 页“横峰县”。

縱陽縣 见 410 页“枞阳县”。

樟樹市(县级市〔赣〕宜春地区)←—清江县

位于东经 115°06′~115°42′、北纬 27°49′~28°09′之间。

1912 年称清江县;1988 年 10 月 26 日,经国务院批准,撤销清江县,设立樟树市(县级市)。

輪台縣 见 425 页“轮台县”。

鞍山市(地级市〔辽〕)←^③—鞍山市(直辖市)←^②—鞍山市←^①—辽阳县

位于东经 123.0°、北纬 41.1°。

①1913 年设辽阳县;1937 年析辽阳县南境置鞍山市,隶伪满奉天省。②1949 年 5 月鞍山市改为直辖市,隶东北人民政府;1952 年由东北行政委员会领导。③1954 年 6 月 19 日鞍山市改为地级市,隶辽宁省。民国初年隶奉天省。1937 年隶伪满奉天省。1945 年东北光复,1947 年隶辽宁省。1949 年为直辖市。1954 年复隶辽宁省。

下设市千山区(原旧堡区)、立山区、铁东区和铁西区。

参见 215 页“辽宁省”。

穀城縣 见 356 页“谷城县”。

穀熟縣 见 708 页“商丘市”。

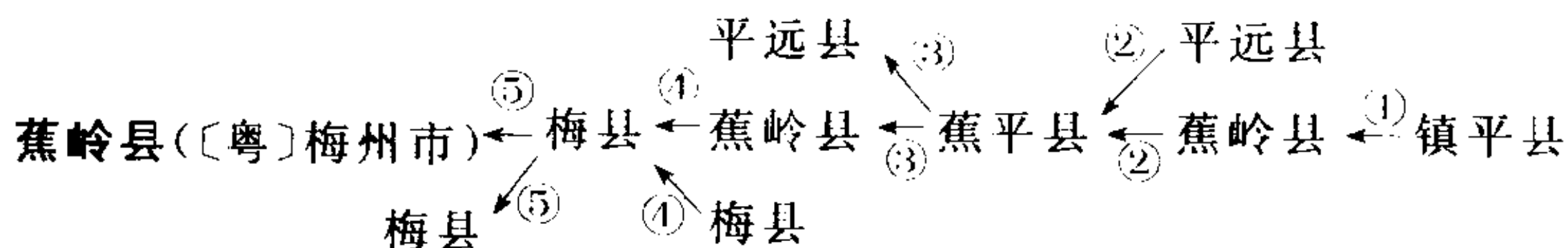
蕪湖市 见 329 页“芜湖市”、330 页“芜湖县”。

蕪湖縣 见 329 页“芜湖市”、330 页“芜湖县”。

蕉平尋縣 见 307 页“寻乌县”。

蕉平县(縣) 见 858 页“蕉岭县”。

蕉平尋縣 见 307 页“寻乌县”。



位于东经 116°01′~116°24′、北纬 24°25′~24°53′之间。

因城跨蕉岭之上,以岭命名。

①1912 年称镇平县;因县名与河南省镇平县相同而改蕉岭县。②1952 年 8 月,蕉岭县与平远县合并,称蕉平县。③1954 年 3 月,蕉岭、平远

两县分治。④1958年12月蕉岭县与梅县合并,仍称梅县。⑤1961年蕉岭县与梅县分治。

参见146页“平远县”、681页“梅州市”、682页“梅县”。

蕉嶺縣 见146页“平远县”、681页“梅州市”、682页“梅县”、858页“蕉岭县”。

蕲水县 见660页“浠水县”。

蕲春县〔鄂〕黄冈市)

位于东经115°12′~115°55′、北纬29°59′~30°41′之间。

因境内“水陸多蕲菜”,取蕲菜之春之意而称蕲春县。

1912年称蕲春县,县名沿用至今。

鞏哈設治局 见219页“尼勒克县”。

鞏哈縣 见219页“尼勒克县”。

鞏留縣 见223页“巩留县”、823页“新源县”。

鞏縣 见223页“巩义市”。

热河省 见78页“内蒙古自治区”、215页“辽宁省”、473页“河北省”、624页“热河省”。

热河特別區 见78页“内蒙古自治区”、215页“辽宁省”、473页“河北省”、624页“热河省”。

遷西縣 见254页“迁安市”。

遷江縣 见269页“合山市”、340页“来宾县”。

遷安縣 见254页“迁西县”、254页“迁安市”、394页“青龙满族自治县”、663页“宽城满族自治县”。

遷青平聯合縣 见254页“迁西县”、254页“迁安市”、394页“青龙满族自治县”、663页“宽城满族自治县”。

遷遵青聯合縣 见254页“迁安市”、884页“遵化市”。

遷遵興聯合縣 见254页“迁西县”、254页“迁安市”、884页“遵化市”。

遷盧青聯合縣 见254页“迁安市”。

遷盧撫昌聯合縣 见169页“卢龙县”、254页“迁安市”、440页“昌黎县”。

確山縣 见754页“确山县”。

碾伯县(縣) 见184页“乐都县”、220页“民和回族土族自治县”。

賚北縣 见866页“镇赉县”。

賚廣縣 见16页“大安市”。

遼中縣 见214页“辽中县”、212页“台安县”。

- 遼北省 见215页“辽宁省”。
- 遼西省 见216页“辽西省”、226页“吉林省”、215页“辽宁省”。
- 遼西省國營盤山農場 见705页“盘山县”。
- 遼西縣 见126页“左权县”。
- 遼州 见126页“左权县”。
- 遼東省 见214页“辽东省”、215页“辽宁省”、226页“吉林省”。
- 遼陽市 见217页“辽阳市”、218页“辽阳县”。
- 遼陽州 见217页“辽阳市”、218页“辽阳县”。
- 遼陽縣 见217页“辽阳市”、218页“辽阳县”、858页“鞍山市”。
- 遼甯省 见78页“内蒙古自治区”、215页“辽宁省”、473页“河北省”。
- 遼源市 见159页“东辽县”、218页“辽源市”。
- 遼源州 见109页“双辽市”。
- 遼源縣 见109页“双辽市”。
- 遼寧省 见473页“河北省”。
- 遼縣 见126页“左权县”。
- 震澤縣 见345页“吴江市”、346页“吴县市”。
- 震澤縣 见345页“吴江市”、346页“吴县市”。
- 撒拉溪(谿) 见409页“林周县”。
- 撫民廳 见272页“多伦县”。
- 撫州市 见538页“临川市”。
- 撫松縣 见342页“抚松县”。
- 撫順市 见215页“辽宁省”、342页“抚顺市”、343页“抚顺县”。
- 撫順縣 见342页“抚顺市”、343页“抚顺县”。
- 撫甯縣 见394页“青龙满族自治县”、663页“宽城满族自治县”。
- 撫遠縣 见248页“同江市”、342页“抚远县”。
- 撫寧縣 见341页“抚宁县”。
- 撫彝縣 见542页“临泽县”。
- 撫彝廳 见542页“临泽县”。
- 甌海縣 见774页“温州市”。
- 甌甯縣 见504页“建瓯市”。
- 駐馬店 见508页“驻马店市”。
- 駐馬店市 见508页“驻马店市”。
- 膚施縣 见263页“延安市”。

鄴縣 见 291 页“安阳市”、292 页“安阳县”。

輝北縣 见 758 页“辉县市”。

輝南直隸廳 见 758 页“辉南县”。

輝南縣 见 758 页“辉南县”。

輝嘉縣 见 615 页“获嘉县”、758 页“辉县市”。

輝縣 见 758 页“辉县市”。

噶尔县(〔藏〕阿里地区)←—噶尔宗

位于东经 31°00′~33°19′、北纬 79°13′~81°20′ 之间。

“噶尔”，藏语意为“帐篷”、“兵营”。原西藏地方政府在抗击克什米尔的森巴(锡克族)军队入侵时，蒙古人甘登次旺率兵打败森巴军队后曾在此扎营，由此得名。

1912 年称噶尔宗；1959 年 10 月 8 日成立噶尔县。

1912 年后隶西藏办事长官辖区。1914 年隶西藏地方。1956 年隶西藏自治区筹备委员会。1965 年 9 月隶西藏自治区。

噶尔宗 见 861 页“噶尔县”。

噶尔穆工作委员会 见 607 页“格尔木市”。

噶爾宗 见 861 页“噶尔县”。

噶爾穆工作委員會 见 607 页“格尔木市”。

嶗山縣 见 396 页“青岛市”。

嶗山辦事處 见 396 页“青岛市”。

墨玉县(縣)(〔新〕和田地区)←—和阗县

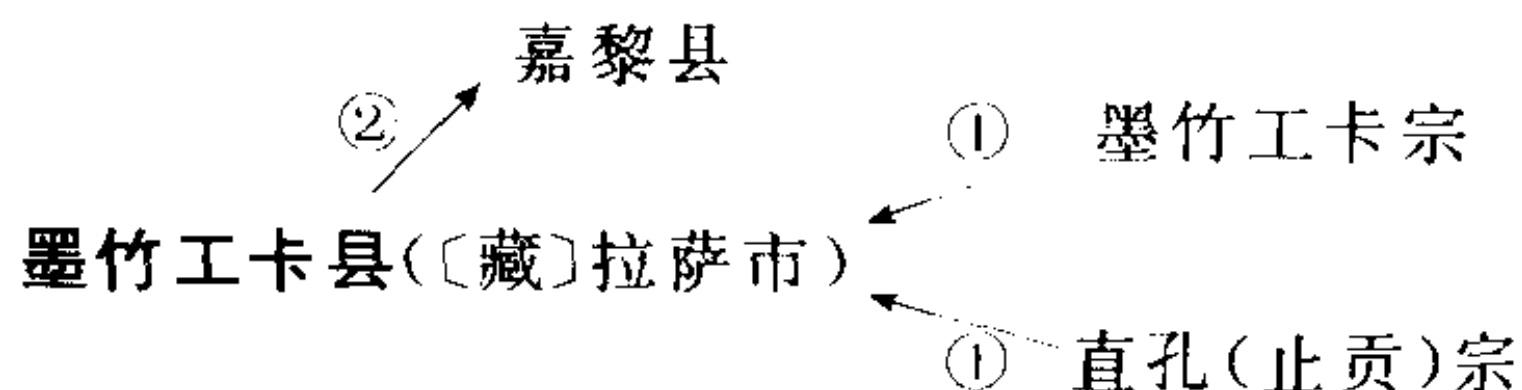
位于东经 79°08′~80°51′、北纬 36°36′~39°38′ 之间。

汉名“墨玉”是维吾尔族语“喀拉喀什”的意译，“喀拉”意为“黑”，“喀什”意为“玉”，即墨玉。“喀拉喀什”因“喀拉喀什河”而得名。因盛产黑色玉石而得名。

1912 年称和阗县；1919 年析和阗县部分区域置墨玉县。

1919 年隶新疆省。1955 年隶新疆维吾尔自治区。

墨市 见 687 页“黄山市”。



位于东经 91°31′~92°30′、北纬 29°32′~30°15′ 之间。

①1912年称定远厅;1913年改为定远县。②1914年因定远县与安徽、四川、云南三省定远县重名,故改名镇巴县。③1933年红四方面军在镇巴县南部创建陕南县。④1949年12月19日成立镇巴县人民政府,陕南县并入镇巴县。

隶陕西省(1933年陕南县曾隶川陕边区)。

镇平县〔粤〕见858页“蕉岭县”。

镇平县(〔豫〕南阳市)

位于东经111°58′~112°25′、北纬32°51′~33°21′之间。

取镇压平息之意而称镇平县。

隶河南省(曾于1928年隶豫南,解放战争时期隶桐柏军区,后隶豫西)。

镇东县 见866页“镇赉县”。

镇甸县 见101页“丹徒县”。

关岭县



镇宁布依族苗族自治县(〔黔〕安顺地区)←④镇宁县←①镇宁州

位于东经105°35′~106°01′、北纬25°25′~26°11′之间。

①1912年称镇宁州;1914年改为镇宁县。②1958年关岭县并入镇宁县。③1961年恢复关岭县。④1963年5月20日,经国务院批准,撤销镇宁县,设立镇宁布依族苗族自治县。

参见295页“安顺市”。

镇宁州 见863页“镇宁布依族苗族自治县”。

镇宁县 见104页“六枝特区”、287页“关岭布依族苗族自治县”、863页“镇宁布依族苗族自治县”。

镇边县〔桂〕见307页“那坡县”。

镇边县〔滇〕见110页“双江拉祜族佤族布朗族傣族自治县”、235页“西盟佤族自治县”、371页“沧源佤族自治县”、510页“孟连傣族拉祜族佤族自治县”、880页“澜沧拉祜族自治县”。

镇边直隶厅 见110页“双江拉祜族佤族布朗族傣族自治县”、235页“西盟佤族自治县”、371页“沧源佤族自治县”、510页“孟连傣族拉祜族佤族自治县”、880页“澜沧拉祜族自治县”。

镇西厅 见113页“巴里坤哈萨克族自治县”。

镇西县 见113页“巴里坤哈萨克族自治县”。

镇戎县 见248页“同心县”。

镇安县〔辽〕见212页“台安县”、764页“黑山县”。

镇安县(〔陕〕商洛地区)

位于东经 $108^{\circ}34'$ ~ $109^{\circ}36'$ 、北纬 $33^{\circ}08'$ ~ $33^{\circ}48'$ 之间。

公元1462年(明天顺六年)建县以来,县名沿用至今。

隶陕西省(曾于1935年隶鄂陕边区,1947年11月~1949年底隶豫陕鄂边区)。

参见515页“柞木县”。

镇安县〔鄂〕见552页“郧西县”。

镇安府 见872页“德保县”。

镇江市(地级市〔苏〕)←^⑥镇江市(县级市,镇江地区)←^⑤镇江市(县级市,镇江专区)←^④镇江市(县级市,常州专区)←^③镇江市(县级市,省直辖)←^②镇江市(县级市,镇江专区)←^①镇江县

本市位于东经 119.4° 、北纬 32.2° 。

繁体地名为鎮江縣、鎮江市。

①1949年析原镇江县城区和近郊区设镇江市(县级市),隶镇江专区。

②1954年镇江市(县级市)由省直辖。③1958年镇江市(县级市)因镇江专区改名常州专区,故隶常州专区。④1959年镇江市复隶镇江专区。⑤1970年镇江市(县级市),改隶镇江地区。⑥1983年1月实行市管县体制,镇江市升格为地级市(辖丹徒县、句容县、扬中县)。

下设京口区和润州区。

1949年隶苏南行署区。1952年隶江苏省。

参见101页“丹徒县”。

镇江县 见101页“丹徒县”、117页“邗江县”、864页“镇江市”。

镇远土州 见59页“天等县”。

镇远县(〔黔〕黔东南苗族侗族自治州)

位于东经 $108^{\circ}08'$ ~ $108^{\circ}53'$ 、北纬 $26^{\circ}47'$ ~ $27^{\circ}23'$ 之间。

①1498年置镇远县以来,县名沿用至今;1958年12月撤销三穗县,并入镇远县。②1958年12月撤销岑巩县,并入镇远县。③1961年8月恢复岑巩县。④1962年10月恢复三穗县。

参见 9 页“三穗县”、344 页“岑巩县”。

镇沅县 见 762 页“景谷傣族彝族自治县”、865 页“镇沅彝族哈尼族拉祜族自治县”。

镇沅直隶厅 见 865 页“镇沅彝族哈尼族拉祜族自治县”。

镇沅彝族哈尼族拉祜族自治县〔滇〕思茅地区) ←^① 镇沅县 ←^③ 景谷县

←^② 镇沅县 ←^① 镇沅直隶厅

位于东经 100°21′~101°31′、北纬 23°34′~24°22′之间。

①1912 年称镇沅直隶厅;1913 年改为镇沅县。②1959 年镇沅县并入景谷县。③1960 年析景谷县,恢复镇沅县。④1990 年 2 月 3 日经国务院批准,撤销镇沅县,设立镇沅彝族哈尼族拉祜族自治县。

镇坪县〔陕〕安康地区) ←^② 平利县 ←^① 镇坪县

位于东经 109°11′~109°38′、北纬 31°42′~32°13′之间。

公元 1513 年(明正德八年)始建镇坪巡检司,方有镇坪之称,取“镇守、安抚边境”之意命名。

①1920 年析平利县六里坝 17 保置镇坪县;1958 年 12 月并入平利县。

②1963 年 4 月恢复镇坪县。

参见 147 页“平利县”。

镇国公旗 见 559 页“科尔沁右翼前旗”。

镇南州 见 523 页“南华县”。

镇南县〔桂〕见 140 页“龙州县”、193 页“宁明县”、455 页“凭祥市”。

镇南县〔滇〕见 523 页“南华县”。

镇洋县 见 69 页“太仓市”。

镇结县 见 59 页“天等县”。

镇原县〔甘〕庆阳地区)

位于东经 106°44′~107°36′、北纬 35°27′~36°16′之间。

金置镇州、原州,至元将镇州、原州合并为镇原州,公元 1369 年(明洪武二年)镇原州降为县。

1912 年称镇原县,县名沿用至今。

隶甘肃省(1940 年 3 月曾隶陕甘宁边区)。

镇都县 见 59 页“天等县”。

镇海县 见 194 页“宁波市”、830 页“慈溪市”。

镇赉县〔〔吉〕白城市〕^③←镇东县
^③←赉北县←^②大赉县←^①大赉厅

位于东经 122°47′~124°04′、北纬 45°28′~46°18′ 之间。

取原镇东、赉北两县的头一字命名。

①1912 年称大赉厅；1913 年改为大赉县。②1945 年析大赉县北部置赉北县。③1912 年称镇东县；1947 年 8 月，镇东、赉北合并，取名镇赉县。

1912 年隶奉天省。1929 年辽宁省。1932 年隶伪满奉天省。1934 年伪满龙江省。1945 年东北光复，1947 年省制改革，隶辽北省。1948 年 7 月隶嫩江省。1949 年隶黑龙江省。1954 年 8 月隶吉林省。

镇康县〔〔滇〕临沧地区〕^②←永康县←^①永康州

位于东经 98°40′~99°22′、北纬 23°37′~24°15′ 之间。

①1912 年称永康州；1913 年改为永康县。②1915 年改为镇康县。

参见 209 页“永德县”、609 页“耿马傣族佤族自治县”。

威信县 彝良县
^③←^②←^①镇雄县〔〔滇〕昭通地区〕←镇雄直隶州

位于东经 104°18′~105°19′、北纬 27°17′~27°50′ 之间。

①1912 年称镇雄直隶州；1913 年改为镇雄县。②1913 年析镇雄县置彝良县。③1934 年析镇雄县置威信县。

参见 537 页“威信县”、912 页“彝良县”。

镇雄直隶州 见 537 页“威信县”、866 页“镇雄县”、912 页“彝良县”。

镇越县 见 678 页“勐腊县”。

镇番县 见 220 页“民勤县”。

镇蕃县 见 220 页“民勤县”。

稷山县（縣）〔〔晋〕城运地区〕^②←稷山县←^①稷山县
^②←稷河县←^①

位于东经 110°48′~111°05′、北纬 35°22′~35°48′ 之间。

特产红枣，故有“红枣之乡”之称。

①1912年称稷山县,1947年以汾河为界,汾北仍称稷山县,汾南称稷河县。②1949年二县合并,恢复稷山县原建制。

1912年隶山西省。抗战时期先后隶晋绥、晋豫边区。1949年恢复稷山县后隶陕甘宁边区。1949年复隶山西省。

参见26页“万荣县”、477页“河津市”。

稷河县(縣) 见866页“稷山县”。

稻城县(县)(〔川〕甘孜藏族自治州)

位于东经 $99^{\circ}58'$ ~ $100^{\circ}36'$ 、北纬 $27^{\circ}58'$ ~ $29^{\circ}30'$ 之间。

《西康图经》载:“光绪三十三年(公元1907年)因在此试行种稻,故改名稻城县,预祝其成功之意。”

1911年始置稻城县,县名沿用至今。

1912年隶四川省。1914年隶川边特别区。1939年隶西康省。1955复年隶四川省。

黎川县(縣)(〔赣〕抚州地区)←—新城县

位于东经 $116^{\circ}42'$ ~ $117^{\circ}10'$ 、北纬 $26^{\circ}59'$ ~ $27^{\circ}35'$ 之间。

①1912年称新城县;1914年1月为避免与直隶省、吉林、山东、浙江、贵州等省新城县同名,改名黎川县。

黎平县(縣)(〔黔〕黔东南苗族侗族自治州) ← ① 黎平府
← ① 开秦府
← ② 永从县

位于东经 $108^{\circ}37'$ ~ $109^{\circ}31'$ 、北纬 $25^{\circ}43'$ ~ $26^{\circ}31'$ 之间。

①1912年称黎平府、开秦府;1913年废府置黎平县。②1941年永从县一部分并入黎平县。

参见82页“从江县”。

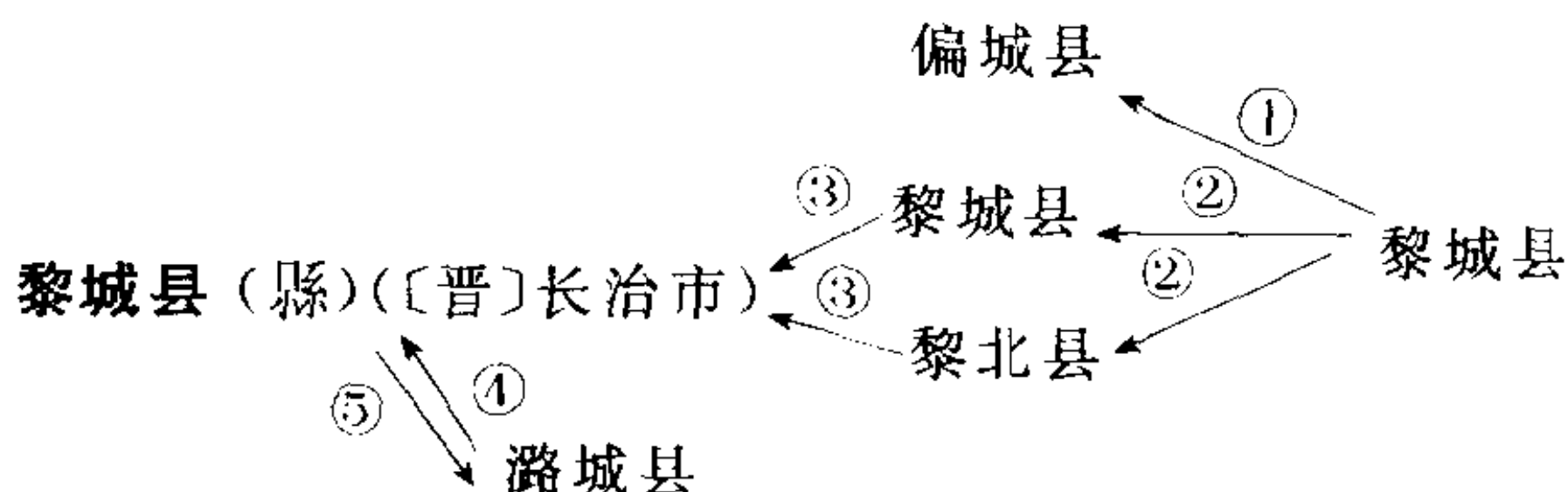
黎平府 见867页“黎平县”。

黎北县(县) 见868页“黎城县”。

黎县(县) 见259页“华宁县”。

黎坪中心区(區) 见573页“勉县”。

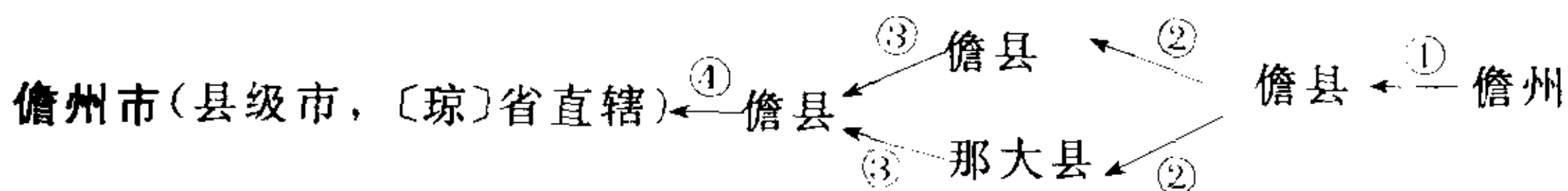
黎坪县(县) 见526页“南郑县”。



位于东经 $113^{\circ}15' \sim 113^{\circ}35'$ 、北纬 $36^{\circ}23' \sim 36^{\circ}53'$ 之间。

①1912年称黎城县；1937年8月将靠近涉县的偏城、宇庄等54个村划出，设立偏城县。②1943年10月31日以横岭为界，将黎城县分为黎城县与黎北县。③1945年11月5日恢复黎城县原建制。④1958年9月10日，潞城县的石梁、西流两乡和曹庄、安东、南马庄、井峪、红土坡5村划归黎城县。⑤1961年11月1日将划入黎城县的两乡5村复归潞城县。

儋州 见868页“儋州市”。



位于东经 $108^{\circ}56' \sim 109^{\circ}46'$ 、北纬 $19^{\circ}11' \sim 19^{\circ}52'$ 之间。

每年平均有130个雷雨日，最多时，每月竟有27个雷雨日。即使在冬季，也会出现雷鸣，故称“中国雷都”。

①1912年改儋州为儋县。②1957年分置儋县和那大县两县。③1958年9月二县复合并，仍称儋县。④1993年3月3日，经国务院批准，撤销儋县，设立儋州市（县级市），由省直辖。

1912年隶广东省。1988年4月隶海南省。

儋县（县）见868页“儋州市”。

儀揚縣 见117页“邗江县”、175页“仪征市”。

儀徵縣 见175页“仪征市”。

儀隴縣 见175页“仪陇县”、528页“南部县”。

樂山縣 见182页“乐山市”。

樂平縣〔晋〕 见418页“昔阳县”。

樂平縣〔贛〕 见183页“乐平市”。

樂至縣 见183页“乐至县”。

樂安縣〔魯〕 见40页“广饶县”。

樂安縣〔贛〕 见184页“乐安县”、698页“崇仁县”。

樂東縣 见 157 页“东方市”、182 页“乐东黎族自治县”、671 页“通什市”。

樂昌縣 见 184 页“乐昌市”、459 页“乳源瑶族自治县”。

樂(安)宜(黄)崇(仁)聯合縣 见 184 页“乐安县”、500 页“宜黄县”、698 页“崇仁县”。

樂亭縣 见 184 页“乐亭县”。

樂都縣 见 184 页“乐都县”、220 页“民和回族土族自治县”。

樂陵縣 见 185 页“乐陵市”。

樂清縣 见 185 页“乐清市”。

樂業縣 见 183 页“乐业县”、648 页“凌云县”。

樂會縣 见 24 页“万宁市”、563 页“保亭黎族苗族自治县”。

德化市 见 82 页“化德县”。

德化州 见 873 页“德格县”。

德化县(縣)[川] 见 873 页“德格县”。

德化县(縣)[內蒙古] 见 82 页“化德县”。

德化县(縣)([閩]泉州市)

位于东经 117°55' ~ 118°32'、北纬 25°23' ~ 25°56' 之间。

1912 年称德化县,县名沿用至今。

民国年间,先后隶福建兴泉水道第四、第六、第七行政督察区。1949 年 11 月 24 日德化县解放,隶福建省第七专区(后改称永安专区)。1950 年划归晋江专区。1985 年划归泉州市至今。

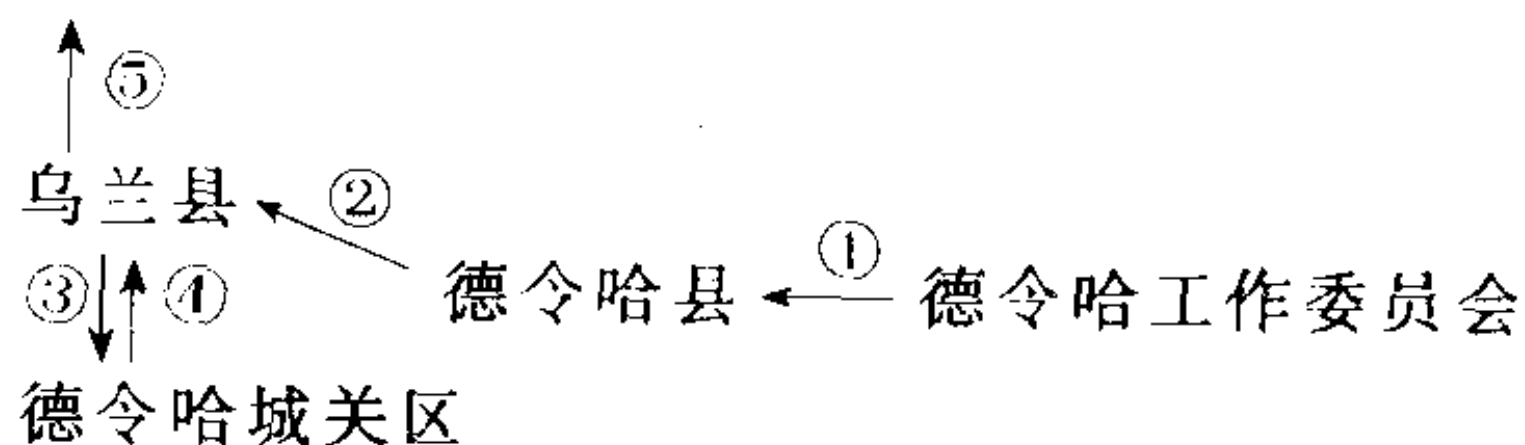
德化县(縣)[贛] 见 3 页“九江市”、4 页“九江县”。

德烏魯市 见 270 页“合作市”、623 页“夏河县”。

德令哈工作委员会 见 869 页“德令哈市”。

德令哈工作委員會 见 869 页“德令哈市”。

德令哈市(县级市[青]海西蒙古族藏族自治州)



位于东经 97°03'、北纬 37°03'。

“德令哈”,蒙语意为“广阔金色原野”。

①1956 年建立德令哈工作委员会(县级);1958 年 5 月改设德令哈县。

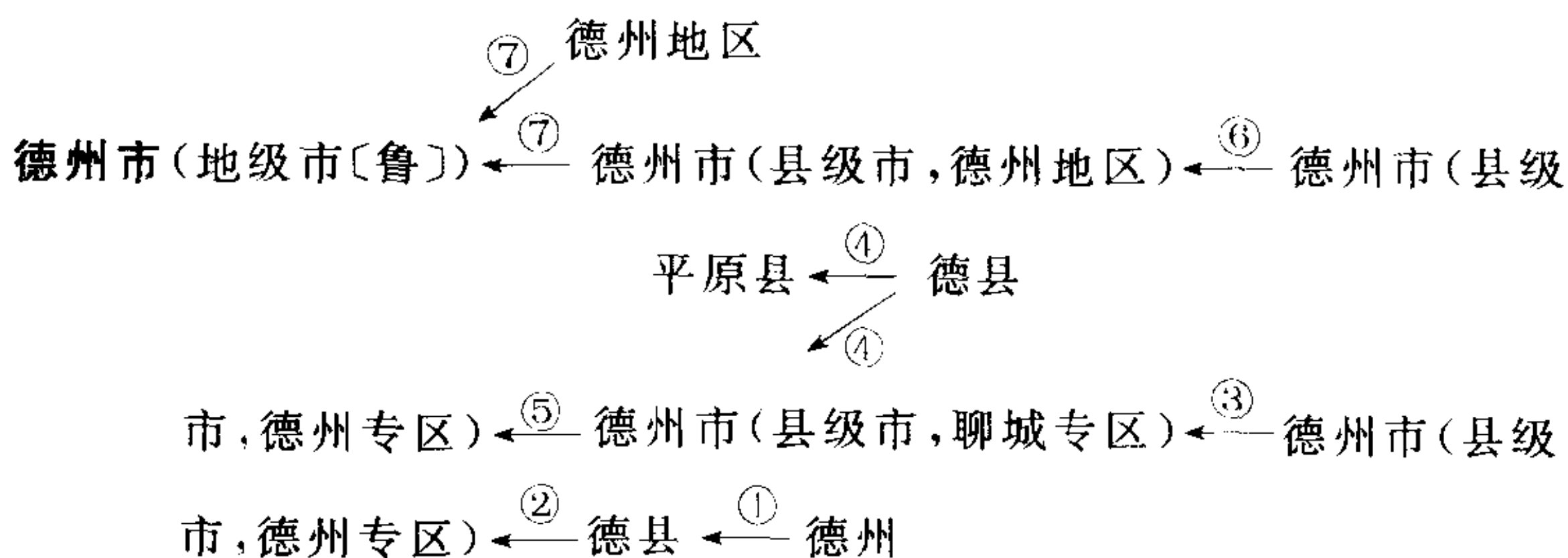
②1962 年底撤销德令哈县,并入乌兰县。③1973 年析乌兰县原德令

哈行政区成立德令哈城关区,(由海西自治州直接领导)。^④1980年再次撤销德令哈城关区,并入乌兰县。^⑤1988年4月析乌兰县原德令哈部分,设立德令哈市(县级市)。

参见 87 页“乌兰县”。

德令哈县 见 87 页“乌兰县”、869 页“德令哈市”。

德州 见 870 页“德州市”。



位于东经 116.3°、北纬 37.4°。

①1912 年称德州;1913 年 2 月改为德县。②1946 年析德县城区置德州市,1949 年后正式隶德州专区。③1956 年德州市(县级市)改隶聊城专区。④1958 年撤销德县,一部分并入德州市,一部分并入平原县。⑤1961 年德州市(县级市)改隶德州专区。⑥1970 年德州专区改名德州地区,德州市(县级市)属之。⑦1994 年 12 月 17 日,经国务院批准,撤销德州地区和德州市,设立地级德州市(辖原德州地区的陵县、宁津县、庆云县、临邑县、齐河县、平原县、夏津县、武城县,原德州地区的乐陵市、禹城市由省直辖)。

下设德城区(1994 年 12 月 17 日,经国务院批准设立)

参见 669 页“陵县”。

德州地区 见 870 页“德州市”。

德兴市(县级市〔赣〕上饶地区)←—德兴县

位于东经 117°23′~118°06′、北纬 28°38′~29°17′之间。

1912 年称德兴县;1990 年 12 月 26 日,经国务院批准,撤销德兴县,设立德兴市(县级市),隶上饶地区。

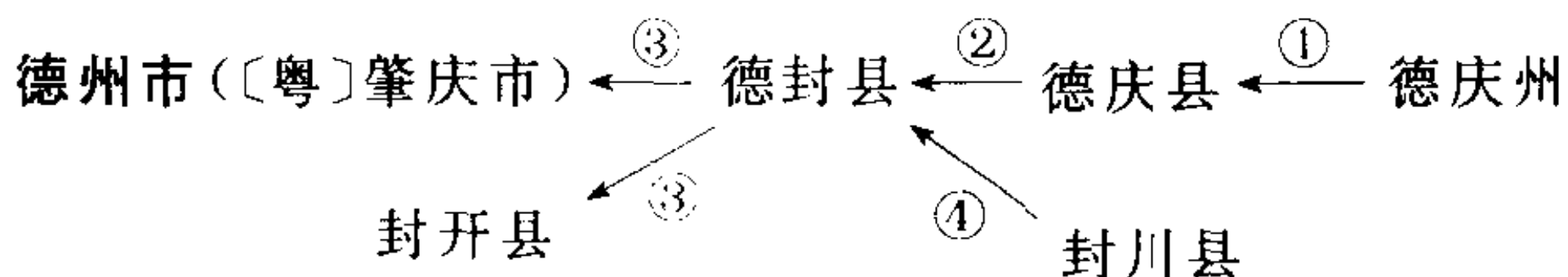
德兴县 见 870 页“德兴市”。

德江县(县)(〔黔〕铜仁地区)←—安化县

位于东经 107°46′~108°25′、北纬 28°00′~28°39′之间。

1912年称安化县;1913年改为德江县。

德庆州 见 517 页“封开县”、871 页“德州市”。



位于东经 $111^{\circ}31' \sim 112^{\circ}15'$ 、北纬 $23^{\circ}04' \sim 23^{\circ}31'$ 之间。

①1912年10月改德庆州为德庆县。②1959年撤销德庆县、封川县,设置德封县。③1961年撤销德封县,恢复德庆县,设置封开县;德庆县隶肇庆市。

参见 517 页“封开县”。

德庆宗 见 239 页“达孜县”、680 页“堆龙德庆县”。

德庆宗办事处 见 680 页“堆龙德庆县”。

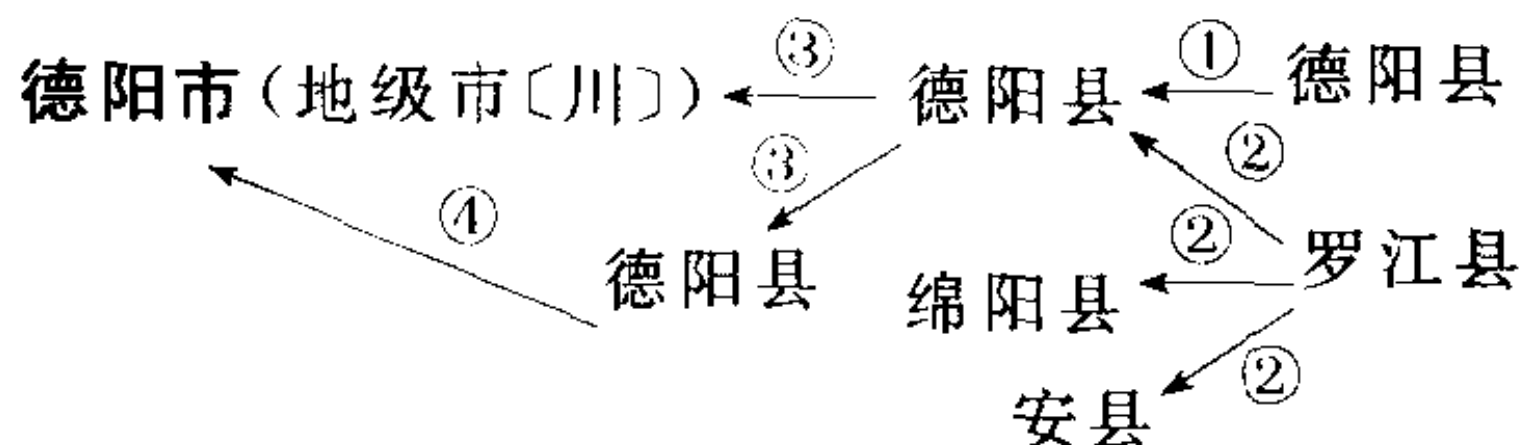
德庆热布杰 见 520 页“南木林县”。

德安县(县)(〔赣〕九江市)

位于东经 $115^{\circ}22' \sim 115^{\circ}51'$ 、北纬 $29^{\circ}12' \sim 29^{\circ}32'$ 之间。

公元 927 年(五代杨吴乾贞元年)升蒲塘场为德安县,取“德所绥安”之意命名。

德农县 见 873 页“德惠市”。



位于东经 104.3° 、北纬 31.1° 。

①1912年称德阳县。②1959年撤销罗江县,分别并入德阳县、绵阳县、安县。③1983年析德阳县置德阳市(地级市);市、县并存。④1984年撤销德阳县,并入德阳市。

下设旌阳区(原市中心区)。

1912年隶四川省。1950年隶川西行署区。1952年复隶四川省。

德阳县 见 740 页“绵阳市”、871 页“德阳市”。

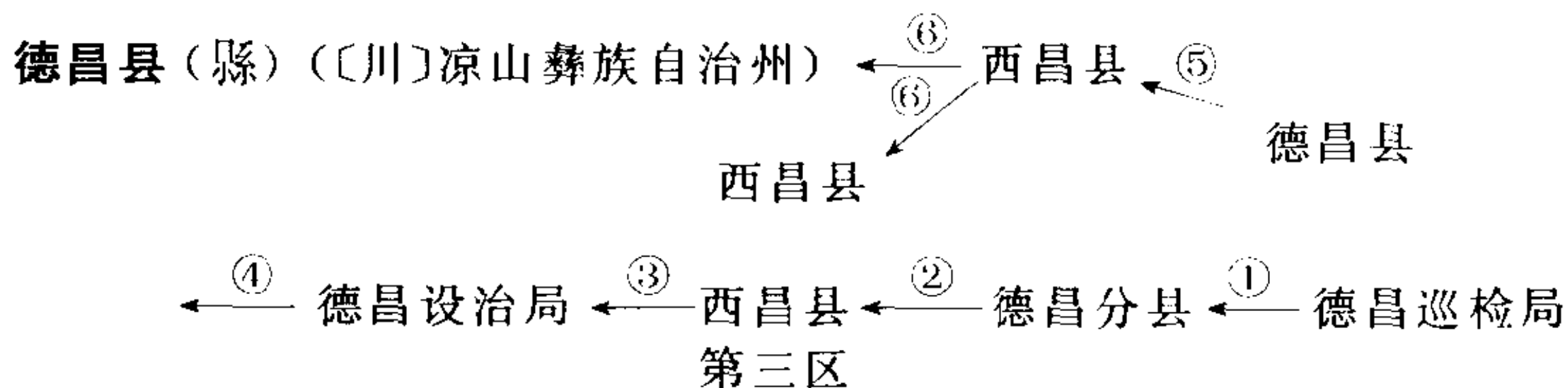
德县(县) 见 152 页“平原县”、669 页“陵县”、870 页“德州市”。

德昌分县(县) 见 872 页“德昌县”。

德昌设治局 见 872 页“德昌县”、913 页“攀枝花市”。

德昌巡检司 见 872 页“德昌县”。

德昌巡檢司 见 872 页“德昌县”。



位于东经 101°54′~102°29′、北纬 27°05′~27°36′ 之间。

①1912 年称德昌巡检局;1913 年改设德昌分县。②1935 年德昌分县改置为西昌县的第三区。③1943 年改设为德昌设治局。④1945 年改设为德昌县。⑤1959 年撤销德昌县,并入西昌县。⑥1962 年二县分治,恢复德昌县。

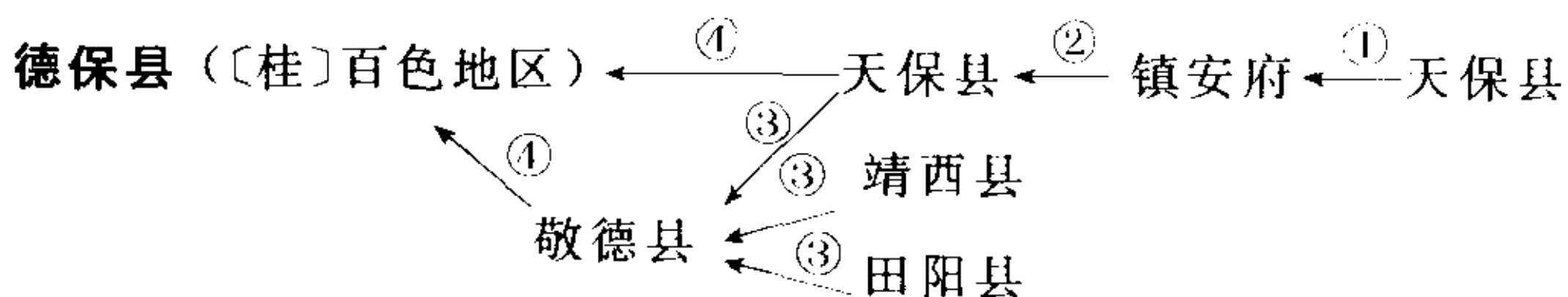
1912 年隶四川省。1939 年隶西康省。1955 年复隶四川省。

参见 268 页“会理县”、303 页“米易县”、913 页“攀枝花市”。

德昌设治局 见 872 页“德昌县”、913 页“攀枝花市”。

德林宗 见 408 页“林芝县”。

德封县(縣) 见 362 页“怀集县”、517 页“封开县”、871 页“德州市”。



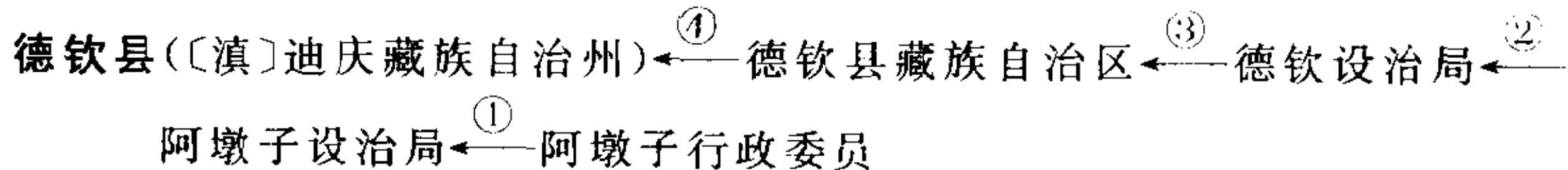
位于东经 106°37′~107°10′、北纬 23°01′~23°40′ 之间。

取原敬德、天保两县各一字命名。

①1912 年称天保县;1912 年废县并入府——镇安府。②1913 年 6 月废府复置天保县。③1935 年析天保县(多浪、敬德二乡)、靖西县、田阳县三县交界边乡新设敬德县。④1951 年 8 月,天保、敬德两县合并置德保县。

1912 年隶广西省。1958 年 3 月 5 日后隶广西僮族自治区。1965 年 10 月 12 日广西僮族自治区更名为广西壮族自治区。

德钦设治局 见 872 页“德钦县”。



位于东经 98°35'~99°32'、北纬 27°33'~29°15' 之间。

“德钦”，藏语意为“升平”，故县城称升平镇；县名由此而来。

①1912 年建阿墩子行政委员；1928 年改设阿墩子设治局。②1932 年改设为德钦设治局。③1951 年成立德钦县藏族自治区。④1956 年成立德钦县。

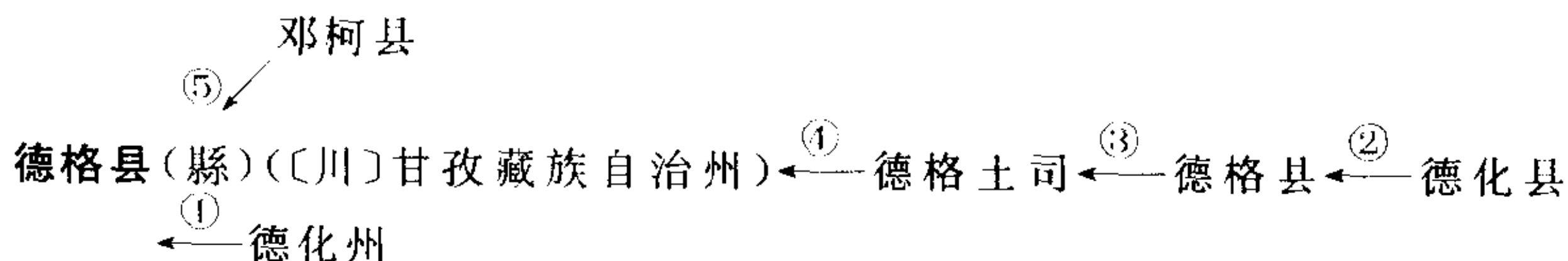
德钦县藏族自治区 见 872 页“德钦县”。

德都设治局 见 65 页“五大连池市”。

德都县(縣) 见 65 页“五大连池市”、166 页“北安市”。

德都設治局 见 65 页“五大连池市”。

德格土司 见 178 页“白玉县”、873 页“德格县”。



位于东经 98°12'~99°41'、北纬 31°24'~32°43' 之间。

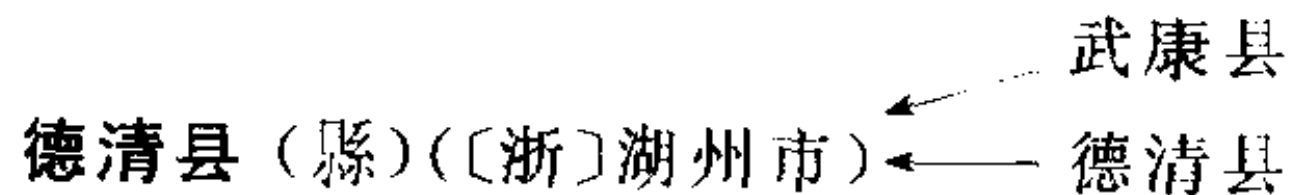
“德格”，藏语意为“四部十善”，为元代初帝师八思巴赐以德格家族萨迦名僧四郎仁清的个人名誉称号，此后依次演变为德格土司家族族号、土司辖区地名称谓和县名。

①1912 年称德化州；1913 年改建为德化县。②1914 年更名为德格县。

③1918 年德格土司复辟。④1932 年恢复德格县。⑤1978 年撤销邓柯县，原邓柯县的 3 区 8 乡划归德格县。

1912 年隶四川省。1914 年隶川边特别区。1918 年隶西藏地方。1932 年隶西康政务委员会。1939 年隶西康省。1955 年复隶四川省。

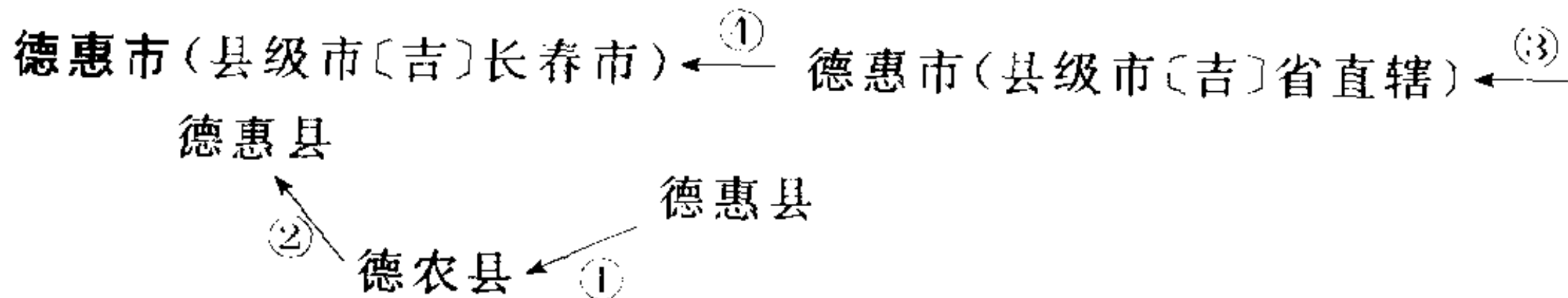
德烏魯市 见 270 页“合作市”、623 页“夏河县”。



位于东经 119°46'~120°21'、北纬 30°26'~30°42' 之间。

1912 年称德清县、武康县；1958 年撤销武康县，并入德清县。

德陽縣 见 740 页“绵阳市”、871 页“德阳市”。



位于东经 $125^{\circ}14'$ ~ $126^{\circ}23'$ 、北纬 $44^{\circ}03'$ ~ $44^{\circ}45'$ 之间。

取原沐德、怀惠两个乡的尾字而称德惠县。

- ①1912年称德惠县；1946年1月德惠县境内京哈铁路以西六区，划归德农县。②德农县成立不久即撤销，铁西六区复归德惠县。③1994年7月6日，经国务院批准，撤销德惠县，设立德惠市(县级市)，由省直辖。④1995年德惠市(县级市)改为由省直辖，长春市代管。

1912年隶吉林省。1932年隶伪满吉林省。1945年光复后复隶吉林省。

德惠县(縣) 见 873 页“德惠市”。

德欽縣 见 872 页“德钦县”。

德欽設治局 见 872 页“德钦县”。

德欽縣藏族自治州 见 872 页“德钦县”。

德農縣 见 873 页“德惠市”。

德慶州 见 517 页“封开县”、871 页“德州市”。

德慶縣 见 517 页“封开县”、871 页“德州市”。

德慶宗 见 239 页“达孜县”、680 页“堆龙德庆县”。

德慶宗辦事處 见 680 页“堆龙德庆县”。

德慶熱布傑 见 520 页“南木林县”。

德興縣 见 870 页“德兴市”。

衛河縣 见 521 页“南乐县”、718 页“清丰县”。

衛南縣 见 97 页“长垣县”、777 页“滑县”。

衛輝市 见 42 页“卫辉市”。

衛濱縣 见 264 页“延津县”。

磬石市(县级市〔吉〕吉林市)←—磬石县

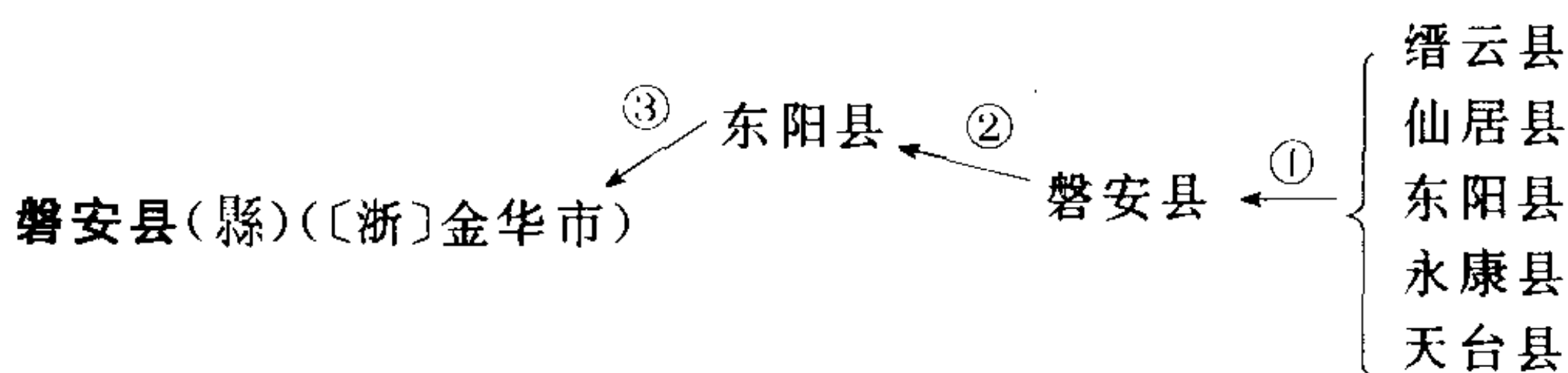
位于东经 $125^{\circ}38'$ ~ $126^{\circ}41'$ 、北纬 $42^{\circ}39'$ ~ $43^{\circ}27'$ 之间。

依城东磨盘山名，取“安如盘石”之意而称磬石。

1912年称磬石县；1995年8月30日撤销磬石县，设立磬石市(县级市)，隶吉林市。

1912年称磬石县，1912年隶吉林省。1932年隶伪满吉林省。1945年光复后复隶吉林省。

磬石县(县) 见 874 页“磬石市”。



位于东经 120°17' ~ 120°47'、北纬 28°49' ~ 29°19' 之间。

1939 年置县时，了取大盘、安文两地名中各一字而称磐安县；寓意磐安县如“磐山之安”。

①1939 年析缙云县、仙居县、东阳县、永康县、天台县五县各一部置磐安县。②1958 年冬撤销磐安县，并入东阳县。③1983 年 7 月，经国务院批准，恢复磐安县建制。

参见 160 页“东阳市”。

盘山公署 见 705 页“盘山县”。

盘山縣 见 20 页“大洼县”、705 页“盘山县”。

盘山廳 见 705 页“盘山县”。

盤縣 见 706 页“盘县”。

盤州廳 见 706 页“盘县”。

餘干縣 见 354 页“余干县”。

餘江縣 见 354 页“余江县”。

餘杭縣 见 539 页“临安市”。

餘姚縣 见 355 页“余姚市”、830 页“慈溪市”。

餘慶縣〔黑〕 见 275 页“庆安县”。

餘慶縣〔黔〕 见 84 页“凤冈县”、354 页“余庆县”、778 页“湄潭县”。

劍川州 见 570 页“剑川县”。

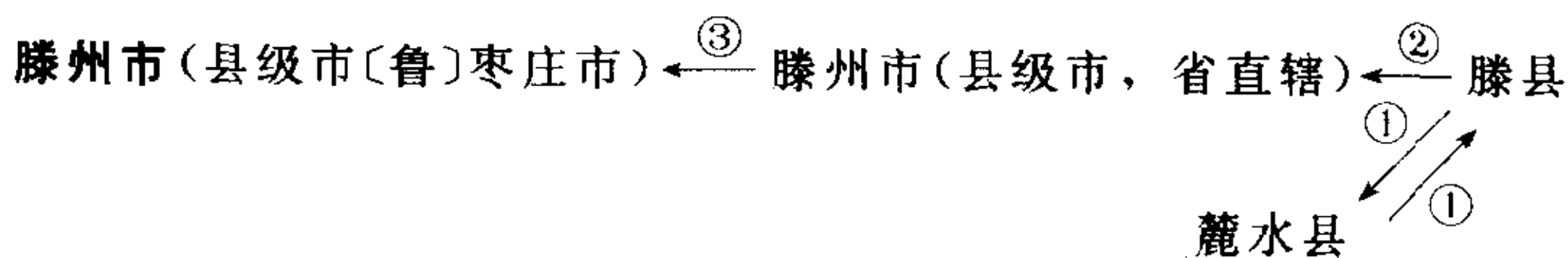
劍川縣 见 570 页“剑川县”、575 页“洱源县”。

劍州 见 570 页“剑阁县”。

劍河縣 见 570 页“剑河县”。

劍閣縣 见 570 页“剑阁县”。

樊川县(縣) 见 282 页“江都市”。



位于东经 116°49' ~ 117°39'、北纬 34°50' ~ 35°19' 之间。

“滕”始于黄帝时代,因境内泉流腾涌而得名。

①1912年称滕县;1945年一度改称麓水县,不久复名滕县。②1988年3月,经国务院批准,撤销滕县,建立滕州市(县级市),由省直辖。③1995年滕州市(县级市)改为由省直辖,地级市代管。

滕县(縣) 见 875 页“滕州市”。

膠州 见 636 页“胶州市”、637 页“胶南市”。

膠南縣 见 637 页“胶南市”。

膠高縣 见 642 页“高密市”。

膠縣 见 636 页“胶州市”、637 页“胶南市”。

穎上縣 见 457 页“阜南县”、770 页“颖上县”。

穎阜縣 见 770 页“颖上县”。

魯山市 见 771 页“鲁山县”。

魯山縣 见 771 页“鲁山县”。

魯北設治局 见 46 页“扎鲁特旗”。

魯北縣 见 46 页“扎鲁特旗”。

魯甸縣 见 551 页“昭通市”、771 页“鲁甸县”。

魯甸廳 见 771 页“鲁甸县”。

魯東 见 520 页“南木林县”。

諸城縣 见 66 页“五莲县”、637 页“胶南市”、667 页“诸城市”。

諸暨縣 见 667 页“诸暨市”。

諸膠邊縣 见 637 页“胶南市”。

諸膠邊辦事處 见 637 页“胶南市”。

褒城县(縣) 见 526 页“南郑县”、573 页“勉县”。

慶元縣〔闽〕 见 517 页“政和县”。

慶元縣〔浙〕 见 142 页“龙泉市”、275 页“庆元县”。

慶北辦事處 见 260 页“华池县”。

慶安縣 见 275 页“庆安县”、629 页“铁力市”。

慶城縣 见 275 页“庆安县”、629 页“铁力市”。

慶陽縣〔甘〕 见 269 页“合水县”、234 页“西峰市”、260 页“华池县”、275 页“庆阳县”、393 页“环县”。

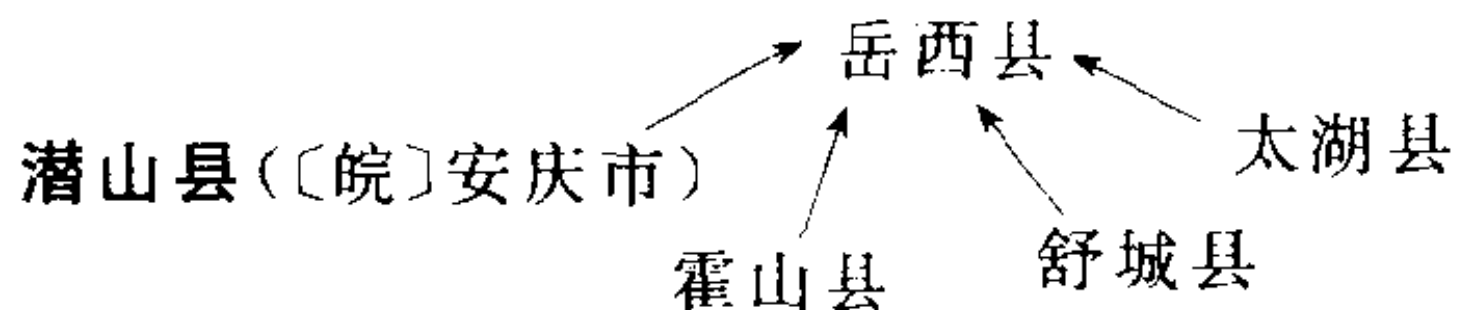
慶陽縣〔陕〕 见 348 页“吴旗县”。

慶雲縣 见 275 页“庆云县”。

慶遠府 见 496 页“宜州市”。

摩乌县 见 110 页“双柏县”。

摩芻縣 见 110 页“双柏县”。

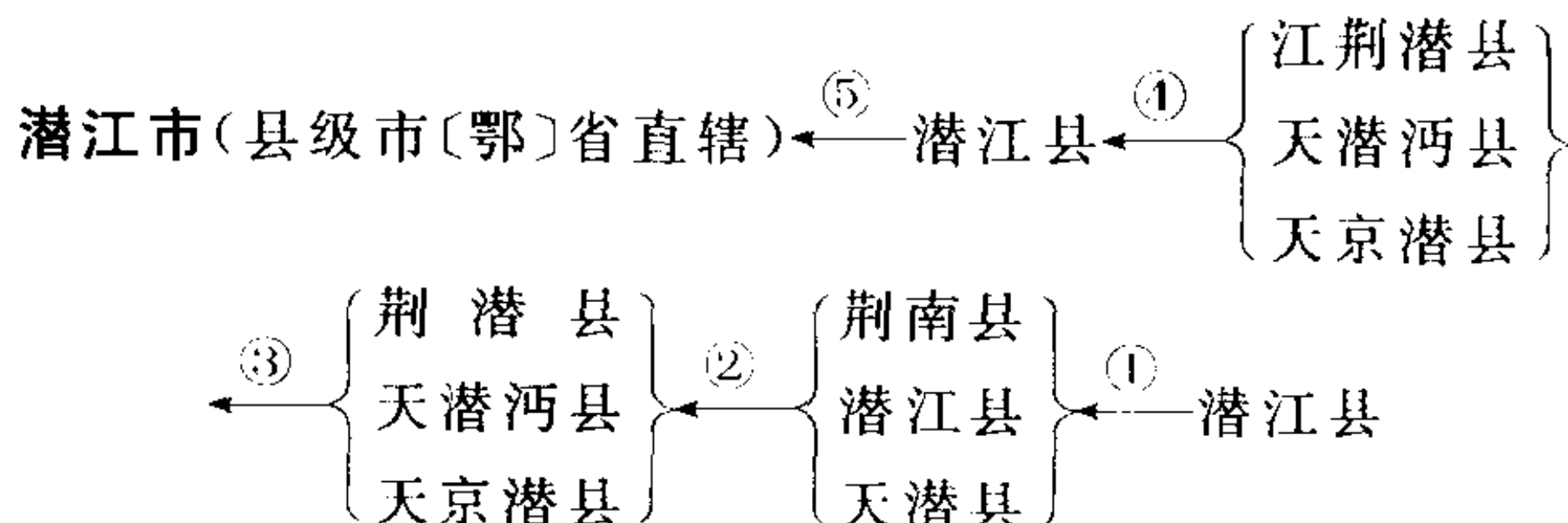


位于东经 116°14' ~ 116°46'、北纬 30°27' ~ 31°04' 之间。

1912 年称潜山县；1936 年 1 月划潜山县北部，以及太湖县、霍山县、舒城县各一部新置岳西县。

1912 年隶安徽省。1949 年隶皖北行署区。1952 年复隶安徽省。

参见 453 页“岳西县”。



位于东经 112°29' ~ 113°01'、北纬 30°04' ~ 30°39' 之间。

因境内有河道分流汉水入长江，取“汉出为潜”之意而称潜江。

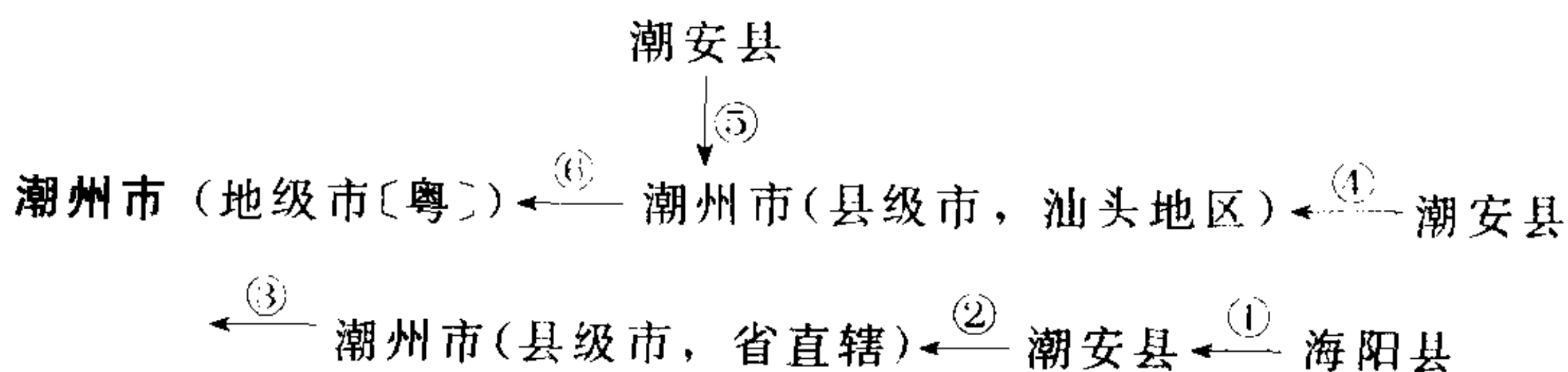
- ①1912 年称潜江县；大革命时期曾建有潜江县、荆南县(后改荆门县)、天潜县。
- ②1942 年春到 1945 年秋曾建有荆潜县、天潜沔县、天京潜县。
- ③1947 年 12 月到 1949 年 6 月曾建有江荆潜县、天潜沔县、天京潜县。
- ④1949 年 7 月撤销江荆潜县，天潜沔县，天京潜县，恢复潜江县原名。
- ⑤1988 年 5 月，经国务院批准，撤销潜江县，设立潜江市(县级市)，由省直辖。

隶属湖北省(曾于 1942 ~ 1945 年隶鄂豫边区，1947 年 12 月至 1949 年 6 月隶江汉区)。

潜江县(縣) 见 877 页“潜江市”。

澎湃县(縣) 见 197 页“宁都县”。

澎湖县(縣)〔台〕 见 213 页“台湾省”



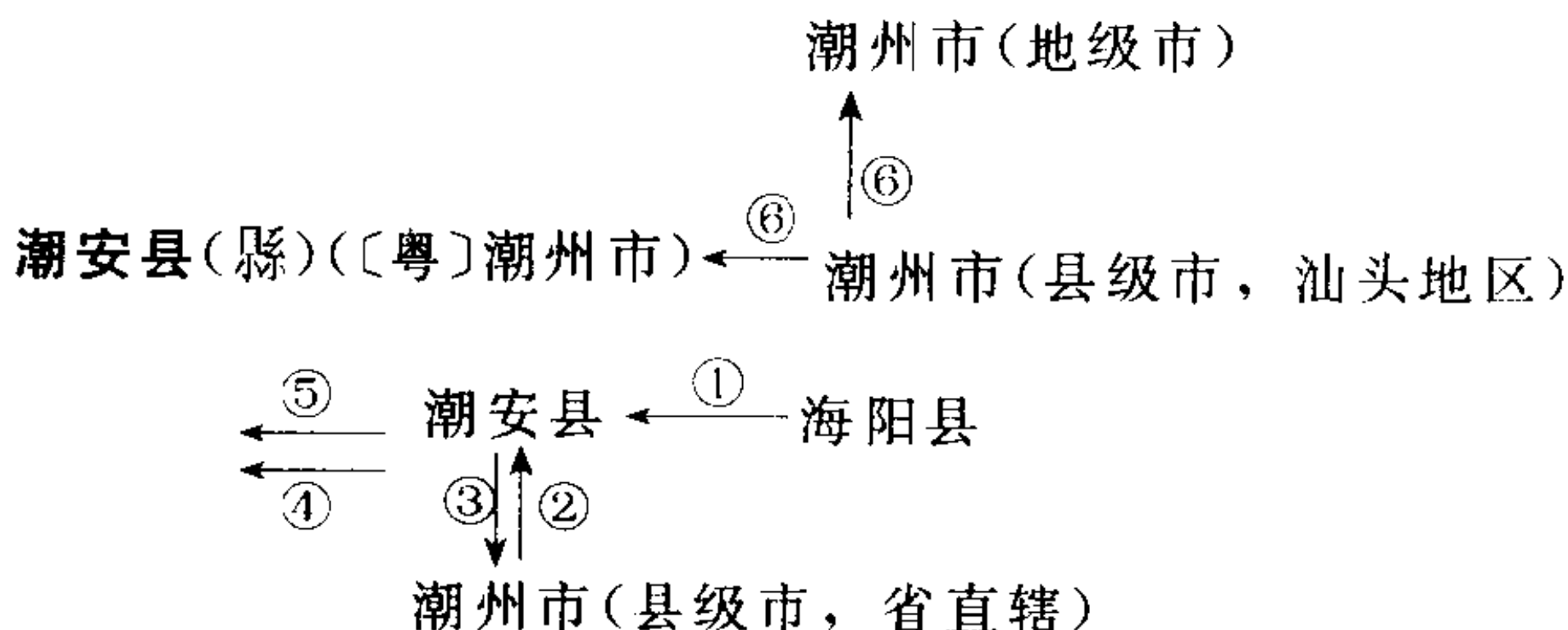
位于东经 116.6°、北纬 23.6°。

因特产橘子,有“橘子之乡”之美称。

①1912年称海阳县;1914年因与山东海阳县同名而改潮安县。②1953年析潮安县城区设潮州市(县级市),由省直辖。③1959年撤销潮州市,并入潮安县。④1979年复设潮州市(县级市),隶汕头地区。⑤1983年潮安县并入潮州市。⑥1991年12月7日,经国务院批准,潮州市升格为地级市,潮安县原汕头市的饶平县划归潮州市辖。

下设湘桥区。

参见 878 页“潮安县”。



位于东经 116.6°、北纬 23.6°。

①1912年称海阳县。1914年因与山东海阳县同名而改为潮安县。②1953年析潮州镇与其近郊置潮州市(县级)。③1959年撤销潮州市,并入潮安县。④1979年恢复潮州市(县级市),隶汕头地区。⑤1983年撤销潮安县,并入潮州市。潮安县与潮州市并存。

参见 877 页“潮州市”。

潮阳市(县级市〔粤〕汕头市) ← ② 潮阳市(县级市,省直辖) ← ① 潮阳县

位于东经 116°15′~116°44′、北纬 23°03′~23°31′之间。

公元 397 年(东晋隆安元年)置县,因地处海北,古人称水之北为阳,故称潮阳。

①1993年4月9日,经国务院批准,撤销潮阳县,设立潮阳市(县级市),由省直辖。②1995年,潮阳市(县级市)改为由省直辖,地级市代管。

潮阳县 见 752 页“惠来县”、779 页“普宁市”、878 页“潮阳市”。

潮南县(县) 见 548 页“响水县”。

潮格旗 见 88 页“乌拉特中旗”、89 页“乌拉特后旗”。

潮陽縣 见 752 页“惠来县”、779 页“普宁市”、878 页“潮阳市”。

潜山縣 见 453 页“岳西县”、877 页“潜山县”。

澳门特别行政区

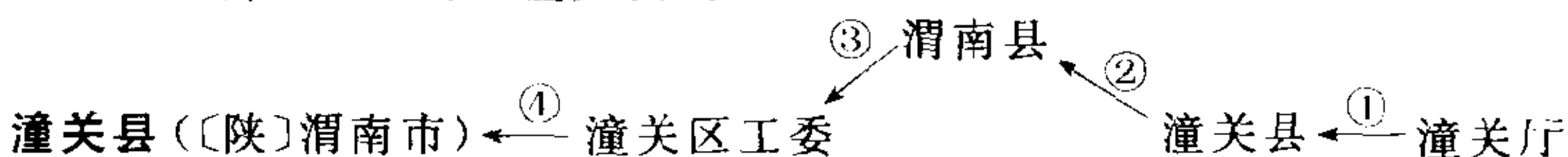
位于东经 113°5'、北纬 22°2'。

1999 年 12 月 20 日,中国政府恢复对澳门行使主权,设立澳门特别行政区,直隶中央。

激江府 见 881 页“澄江县”。

激江縣 见 881 页“澄江县”。

潼关区工委 见 879 页“潼关县”。



位于东经 110°09'~110°25'、北纬 34°23'~34°40' 之间。

自古以关得名。

①1912 年称潼关厅;1913 年改设潼关县。②1958 年 12 月潼关县并入渭南縣。③1961 年 4 月析原潼关县置潼关区工委。④1961 年 10 月恢复潼关县。

潼南县(縣)(〔渝〕)←—东安县

位于东经 105°32'~106°00'、北纬 29°48'~30°26' 之间。

因地处潼川府(今三台县)之南而得名。

1912 年称东安县;1914 年改称潼南县。

1912 年隶四川省。1950 年隶川北行署区。1952 年复隶四川省。1997 年改隶重庆市(直辖市)。

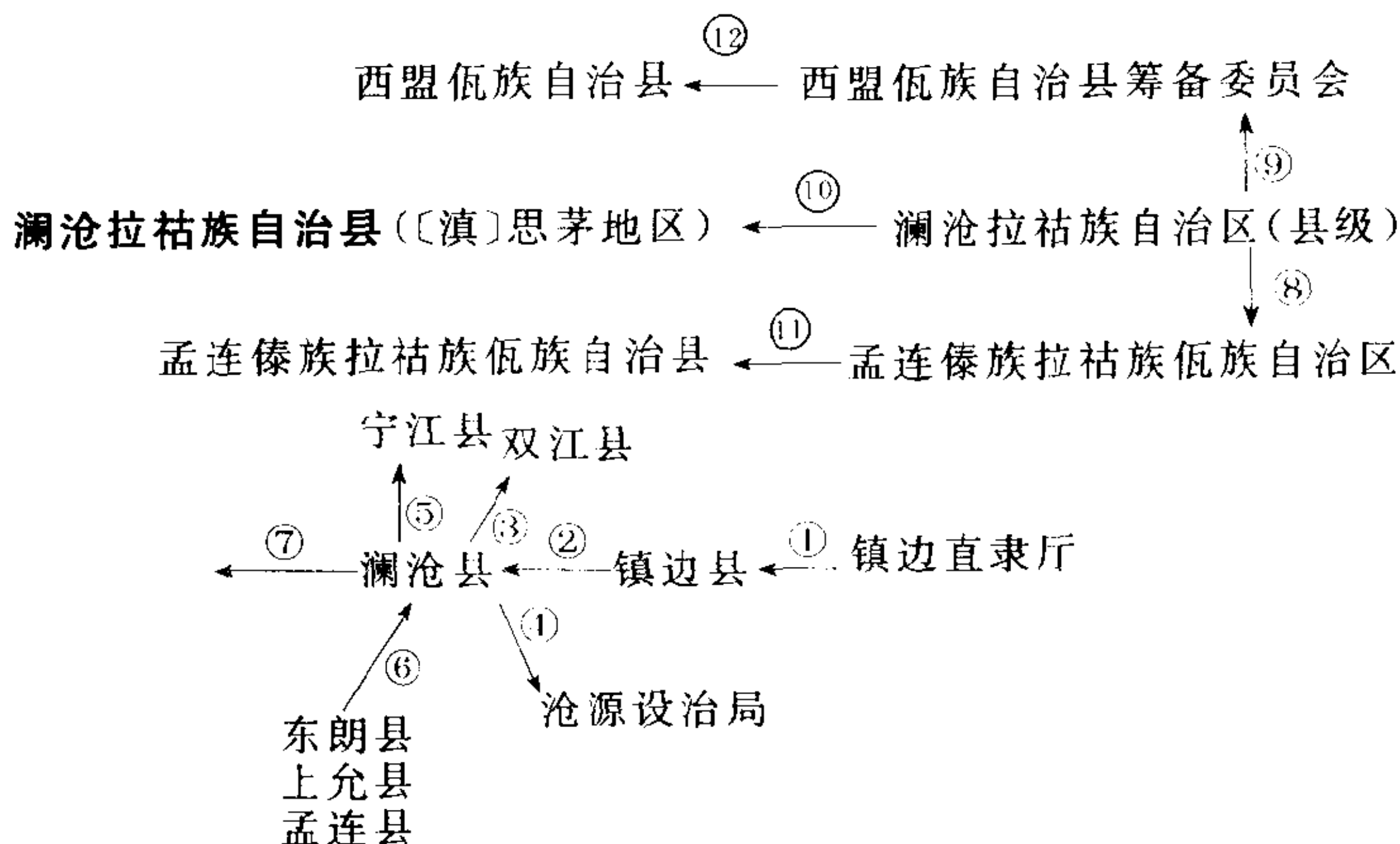
潼关厅 见 879 页“潼关县”。

潼關縣 见 879 页“潼关县”。

潼關廳 见 879 页“潼关县”。

澜沧县 见 110 页“双江拉祜族佤族布朗族傣族自治县”、235 页“西盟佤族自治县”、371 页“沧源佤族自治县”、510 页“孟连傣族拉祜族佤族自治县”、880 页“澜沧拉祜族自治县”。

澜沧拉祜族自治区 见 110 页“双江拉祜族佤族布朗族傣族自治县”、235 页“西盟佤族自治县”、371 页“沧源佤族自治县”、510 页“孟连傣族拉祜族佤族自治县”、880 页“澜沧拉祜族自治县”。



位于东经 $99^{\circ}29' \sim 100^{\circ}35'$ 、北纬 $22^{\circ}01' \sim 23^{\circ}16'$ 之间。

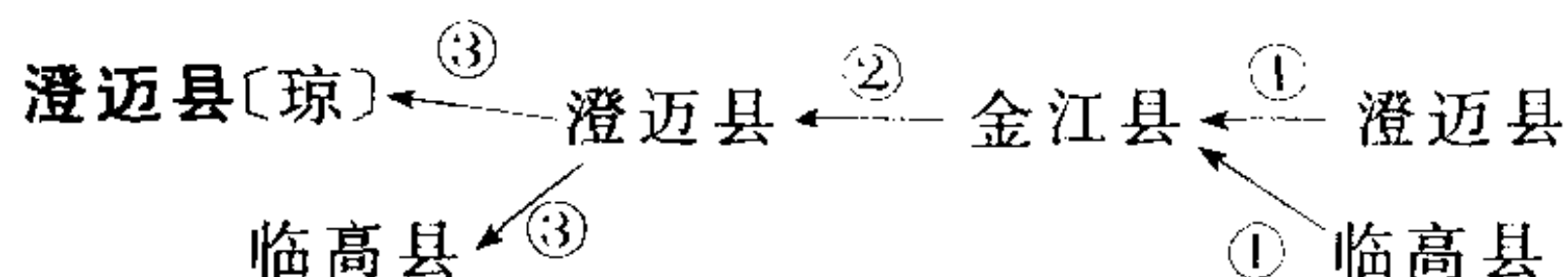
因地处澜沧江之滨而得名。

- ①1912年称镇边直隶厅；1913年改称为镇边县。②1915年因镇边县与贵州省镇边县同名，改为澜沧县。③1928年析澜沧县北部上改心置双江县。④1935年析澜沧县岩帅、勐角、勐董等地置沧源设治局。⑤1949年12月析澜沧县置宁江县。⑥1949年12月东朗县、上允县、孟连县并入澜沧县。⑦1953年4月7日，经国务院批准，成立澜沧拉祜族自治区（县级）。⑧1954年析澜沧拉祜族自治区，成立孟连傣族拉祜族佤族自治区。⑨1956年6月17日，析澜沧拉祜族自治区，设立西盟佤族自治县筹备委员会。⑩1955年改澜沧拉祜族自治区为澜沧拉祜族自治县。⑪1959年孟达傣族拉祜族佤族自治区改为孟连傣族拉祜族佤族自治县。⑫1963年3月5日成立西盟佤族自治县。

参见 510 页“孟连傣族拉祜族佤族自治县”。

澄东县 见 280 页“江阴市”。

澄西县(縣) 见 280 页“江阴市”、402 页“武进市”。



位于东经 $109^{\circ}45' \sim 110^{\circ}15'$ 、北纬 $19^{\circ}23' \sim 20^{\circ}01'$ 之间。

由于老城西南有条澄江，东北有座迈山，以山水名首字命县名澄迈。

- ①1912年称澄迈县；1958年12月澄迈县与临高县合并，称金江县。②

1959年1月金江县更名,复称澄迈县。③1961年5月,两县分治,恢复澄迈县、临高县原建制。

1912年隶广东省。1988年4月隶海南省。

参见72页“屯昌县”、545页“临高县”。

澄江县(县)(〔滇〕玉溪市)←^②河阳县←^①澄江府

位于东经102°47'~103°04'、北纬24°29'~24°55'之间。

《云南郡县释名》载:“府城南受星云(抚仙)湖,泓涵清澈,一碧万顷,澄江之名以此”。

①1912年称澄江府;1913年改为河阳县。②1913年因河阳县与河南省的河阳县重名,改名为澄江县。

澄江府 见881页“澄江县”。

澄东县 见280页“江阴市”。

澄城县(县)(〔陕〕渭南市)←^②蒲城县←^①澄城县
←^②大荔县←^①

位于东经109°40'~110°05'、北纬34°55'~35°27'之间。

公元446年(北魏太平真君七年)设立澄城郡,以县城西河有澄泉而得名。

①1912年称澄城县;1958年12月撤销澄城县,将韦庄、醍醐、业善、寺前地区划归大荔县,其他地区并入蒲城县。②1961年9月析大荔、蒲城两县原澄城县的行政区域重置澄城县。

隶陕西省(1948年11月至1949年10月曾隶陕甘宁边区)。

参见689页“黄龙县”、799页“蒲城县”。

澄海市(县级市〔粤〕汕头市)←^②澄海市(县级市,省直辖)←^①澄海县

位于东经116°41'~116°51'、北纬23°21'~23°38'之间。

取“澄靖海氛”之意命名。繁体地名为澄海縣。

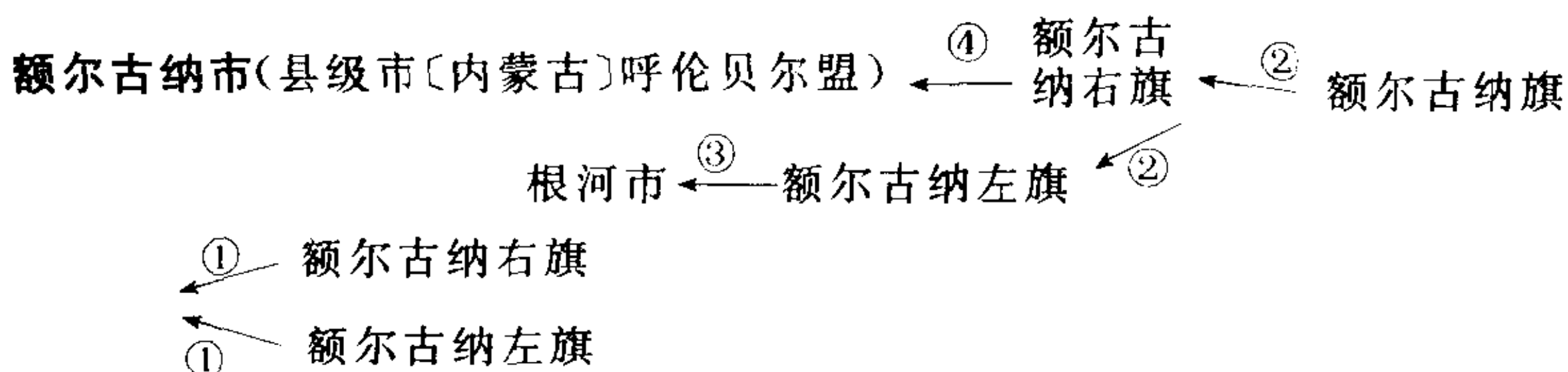
①1912年称澄海县;1959年1月24日至11月13日澄海建制曾一度撤销;1994年4月18日,经国务院批准,撤销澄海县,设立澄海市(县级市),省直辖。②1995年,澄海市(县级市)改为由省直辖,地级市代管。

澄海县(县) 见881页“澄海市”。

澄邁縣 见72页“屯昌县”、545页“临高县”、880页“澄迈县”。

额尔古纳左旗 见608页“根河市”、882页“额尔古纳市”。

额尔古纳右旗 见 608 页“根河市”、882 页“额尔古纳市”。



位于东经 119°11′~121°23′、北纬 50°15′~53°13′ 之间。

因境内有额尔古纳河而得名。

①1934 年建立额尔古纳右旗、额尔古纳左旗；1948 年左、右旗合并，称额尔古纳旗。②1966 年撤销额尔古纳旗，复设置额尔古纳右旗与额尔古纳左旗。③1994 年 4 月 28 日，经国务院批准，撤销额尔古纳左旗，设立根河市(县级市)，隶呼伦贝尔盟。④1994 年 7 月 13 日，经国务院批准，撤销额尔古纳右旗，设立额尔古纳市(县级市)，隶呼伦贝尔盟。

1934 年隶伪满兴安省。1948 年隶内蒙古自治区。1969 年隶黑龙江省。1979 年复隶内蒙古自治区。

参见 608 页“根河市”。

额尔古纳旗 见 608 页“根河市”、882 页“额尔古纳市”。

额济纳土尔扈特旗 见 882 页“额济纳旗”。

额济纳旗(〔内蒙古〕阿拉善盟) ←^② 额济纳旗自治区 ←^① 额济纳土尔扈特旗

位于东经 97°10′~102°59′、北纬 39°53′~42°48′ 之间。

“额济纳”系西夏语，意为“里水”。

①1929 年建立额济纳土尔扈特旗；1950 年改为额济纳旗自治区。②1955 年额济纳旗自治区改称额济纳旗(1956 年批准)。

1912 年隶蒙藏委员会。1928 年隶宁夏省。1954 年 9 月隶甘肃省。1956 年 4 月隶内蒙古自治区。1969 年 7 月复隶甘肃省。1979 年 7 月隶内蒙古自治区。

额济纳旗自治区 见 882 页“额济纳旗”。

额敏县(〔新〕伊犁哈萨克自治州塔城地区) ←^② 塔城县 ←^① 塔尔巴哈台直隶厅

位于东经 83°24′~85°10′、北纬 46°09′~47°03′ 之间。

因境内额敏河而得名。

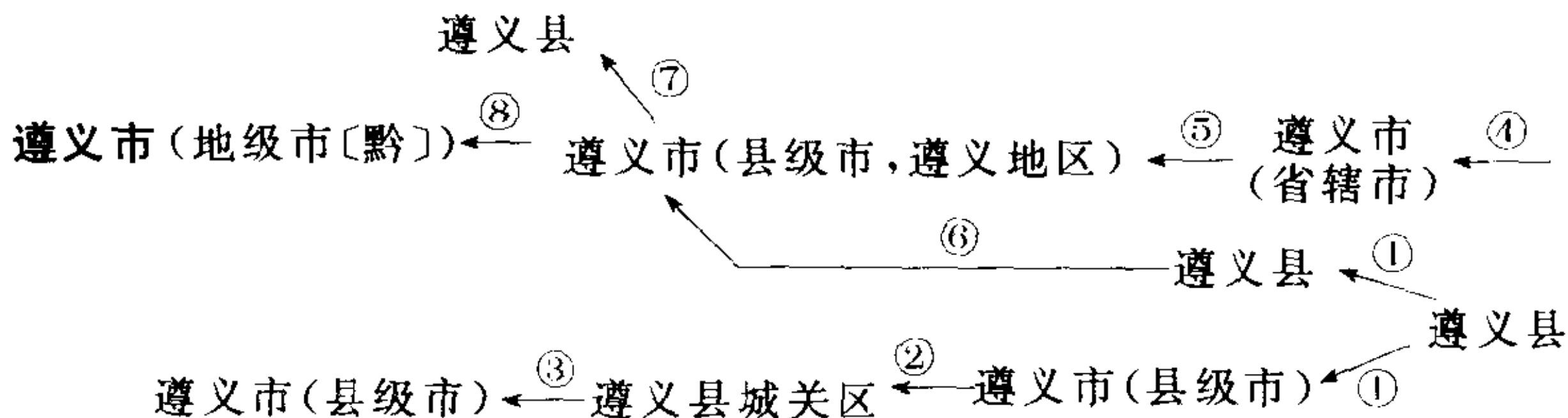
①1912年称塔尔巴哈台直隶厅;1913年改为塔城县。②1918年析塔城县部分地置额敏县。

1912年隶新疆省。1955年隶新疆维吾尔自治区。

参见242页“托里县”。

额敏县 见760页“蛟河市”、790页“敦化市”。

额河縣 见208页“永靖县”、544页“临夏市”、544页“临夏县”。

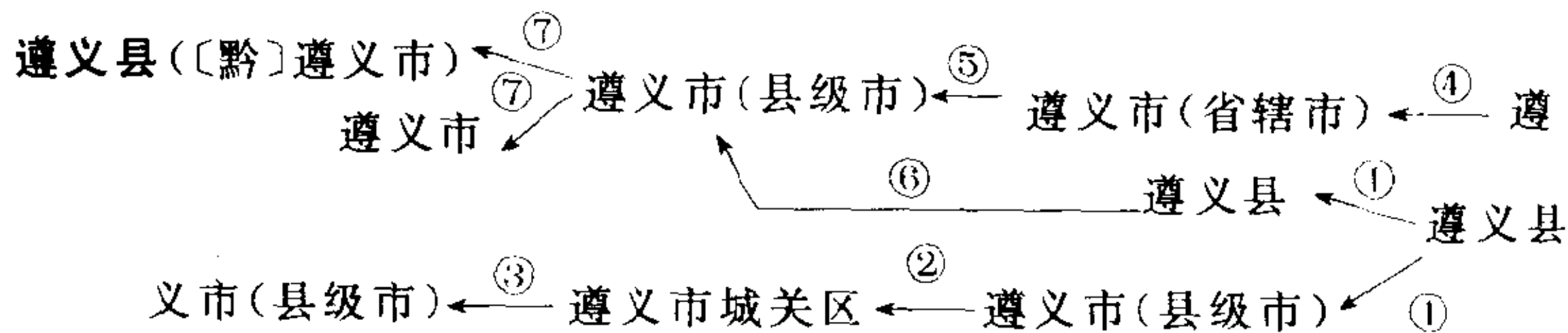


位于东经 106°45'~107°01'、北纬 27°36'~27°49' 之间。

①1912年称遵义县;1949年11月析城区及郊区置遵义市(县级市);市、县并存。②1951年2月遵义市改为遵义县城关区。③1952年7月复设遵义市(县级市)。④1955年3月遵义市改为省辖市,由遵义专署代管。⑤1958年12月遵义市又改为县级市。⑥1958年12月撤销遵义县,并入遵义市。⑦1961年8月恢复遵义县,市、县并存。⑧1997年6月10日,经国务院批准,撤销遵义地区和县级遵义市,设立地级遵义市。

下设红花岗区。

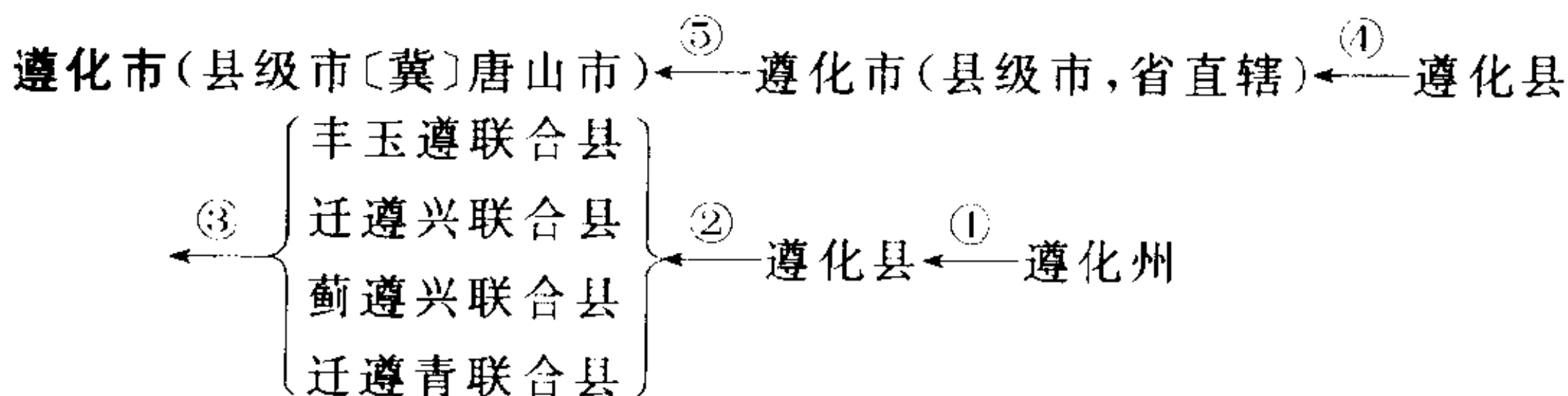
参见883页“遵义县”。



位于东经 106°17'~107°28'、北纬 27°14'~28°04' 之间。

①1912年称遵义县;1949年11月析城区及郊区置遵义市(县级市),市、县并存。②1951年2月遵义市改为遵义县城关区。③1952年7月复设遵义市(县级)。④1955年3月遵义市升格为省辖市,由遵义专署代管。⑤1958年12月遵义市又改为县级市。⑥1958年12月撤销遵义县,并入遵义市。⑦1961年8月恢复遵义县,市、县并存。

参见 883 页“遵义市”。



位于东经 117°34′~118°14′、北纬 39°55′~40°22′ 之间。

①1912 年称遵化州,1913 年改称遵化县。②1940~1943 年先后建立丰玉遵联合县、迁遵兴联合县、蓟遵兴联合县、迁遵青联合县。③1946 年,撤销各联合县,恢复遵化县。④1992 年 2 月 17 日,经国务院批准,撤销遵化县,设立遵化市(县级市),由省直辖。⑤1995 年,遵化市(县级市)改为由省直辖,地级市代管。

民国初年隶直隶省。1928 年隶河北省。1935 年后隶伪冀东自治区政府。1943 年隶晋察冀边区。1945 年 1 月隶冀热辽区。1949 年 8 月复隶河北省。

遵化州 见 884 页“遵化市”。

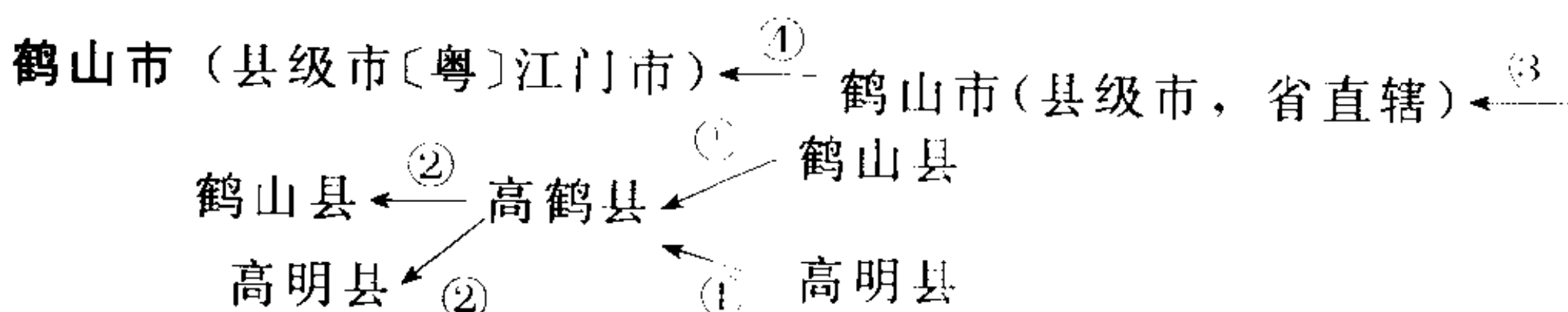
遵化县(县) 见 254 页“迁西县”、302 页“兴隆县”、884 页“遵化市”。

遵玉丰联合县 见 50 页“丰润县”。

遵玉豊联合县 见 50 页“丰润县”。

遵义市 见 883 页“遵义市”、883 页“遵义县”。

遵义县 见 883 页“遵义市”、883 页“遵义县”。



位于东经 112°28′~113°02′、北纬 22°28′~22°51′ 之间。

因县治(今鹤城镇)依凭一座形似鹤的山丘而称鹤山。

①1912 年称鹤山县;1952 年 5 月,鹤山、高明两县合署办公;1954 年 6 月,两县恢复原建制;1959 年撤销鹤山、高明两县,设立高鹤县;②1981 年,恢复鹤山、高明两县。③1993 年 11 月 8 日,经国务院批准,撤销鹤山县,设立鹤山市(县级市),由省直辖。④1995 年,鹤山市(县级市)改为由省直辖,地级市代管。

鹤山县 见 641 页“高明市”、884 页“鹤山市”。

鹤立县 见 885 页“鹤岗市”。

鹤庆州 见 885 页“鹤庆县”。

鹤庆县(〔滇〕大理白族自治州)←—鹤庆州

位于东经 $100^{\circ}03' \sim 100^{\circ}29'$ 、北纬 $25^{\circ}57' \sim 26^{\circ}42'$ 之间。

1912 年称鹤庆州;1913 年改为鹤庆县。

鹤岗市(地级市〔黑〕)←^⑥—鹤岗市(县级市,合江专区)←^⑤—鹤岗市(地级市)
 ←^④—鹤岗市(县级市)←^③—兴山市(省辖市)
 ① 汤原县
 ←^②—鹤立县←^①—萝北县

位于东经 130.3° 、北纬 47.3° 。

①1939 年 6 月析汤原、萝北两县析置鹤立县。②1946 年鹤立县改为兴山市(省辖市)。③1949 年兴山市改称鹤岗市(县级市),隶松江省。④1954 年鹤岗市升格为地级市,隶黑龙江省。⑤1958 年鹤岗市改为县级市,隶合江专区。⑥1961 年鹤岗市升格为地级市。

下设工农区、东山区、向阳区、兴山区、兴安区、南山区。

1939 年隶伪满三江省。1945 年光复后隶三江省。1947 年隶合江省。1949 年隶松江省。1954 年隶黑龙江省。

鹤峰县(〔鄂〕恩施土家族苗族自治州)←^②—鹤峰土家族苗族自治县←^①—鹤峰县

位于东经 $109^{\circ}45' \sim 110^{\circ}38'$ 、北纬 $29^{\circ}38' \sim 30^{\circ}14'$ 之间。

①1912 年称鹤峰县;1980 年 4 月 20 日经国务院批准,撤销鹤峰县,设立鹤峰土家族苗族自治县。②1983 年 8 月 19 日,撤销鹤峰土家族苗族自治县,仍称鹤峰县。

鹤壁市(地级市〔豫〕)←^④—鹤壁市(县级市,安阳专区)←^③—鹤壁市(县级市,新乡专区)←^②—鹤壁市(县级市,省直辖)
 ① 汤阴县
 ① 安阳县

位于东经 114.1° 、北纬 35.8° 。

①1957 年析汤阴县、安阳县各一部置鹤壁市(县级市),由省直辖。②1958,年鹤壁市(县级市),改隶新乡专区。③1961,年鹤壁市(县级市),隶安阳专区。④1974 年鹤壁市升格为地级市。

下设山城区、郊区、鹤山区。

閩中縣 见 175 页“仪陇县”、647 页“閩中市”。

閩南縣 见 175 页“仪陇县”、647 页“閩中市”。

閩蒼縣 见 647 页“閩中市”。

豫海县(縣) 见 248 页“同心县”、659 页“海原县”。

緬甯縣 见 541 页“临沧县”。

緬甯廳 见 541 页“临沧县”。

緬寧縣 见 541 页“临沧县”。

緬寧廳 见 541 页“临沧县”。

十六画

輯安縣 见 767 页“集安市”。

融水县(縣) 见 886 页“融水苗族自治县”、886 页“融安县”。

融水苗族自治县(〔桂〕柳州地区)←^③大苗山苗族自治县←^②融水县←^①融县

位于东经 108°32′~109°27′、北纬 24°47′~25°42′ 之间。

盛产杉木,为中国重要杉木基地之一,故有“杉乡”之称。

①1912 年称融县;1952 年更名为融水县。②1955 年改融水县为大苗山苗族自治县。③1966 年改为融水苗族自治县。

1912 年隶广西省。1958 年 3 月 5 日隶广西僮族自治区。1965 年 10 月 12 日广西僮族自治区更名为广西壮族自治区。

融安县(縣)(〔桂〕柳州地区)←^②融水县←^①融县

位于东经 109°13′~109°47′、北纬 24°45′~25°34′ 之间。

融水县及县治长安镇各一字命名。

①1912 年称融县;1952 年更名为融水县。②1953 年析融水县一部置融安县。

1912 年隶广西省;1958 年 3 月 5 日后隶广西僮族自治区。1965 年 10 月 12 日广西僮族自治区更名为广西壮族自治区。

融县(縣) 见 886 页“融水苗族自治县”、886 页“融安县”。

薊(縣)、平(谷)、密(雲)聯合縣 见 147 页“平谷县”。

薊州 见 797 页“薊县”。薊县曾隶河北省,参见“兴隆县”

薊遵興聯合縣 见 884 页“遵化市”。

薊縣〔津〕 见 797 页“薊县”。

薊縣〔冀〕 见 302 页“兴隆县”。

薊寶三聯合縣 见 7 页“三河市”。

蕭山縣 见 686 页“萧山市”。

蕭宿永縣 见 204 页“永城市”。

蕭縣 见 686 页“萧县”、725 页“淮北市”。

薩迦宗 见 686 页“萨迦县”。

薩拉齊縣 见 239 页“达拉特旗”、见 10 页“土默特左旗”、11 页“土默特右旗”。

薩拉齊廳 见 11 页“土默特右旗”。

薩嘎宗 见 686 页“萨嘎县”。

磚坪縣 见 349 页“岚皋县”。

磚坪廳 见 349 页“岚皋县”。

歷市 见 493 页“定南县”。

歷城縣 见 582 页“济南市”。

霍山县(縣)(〔皖〕六安地区)

位于东经 115°52' ~ 116°32'、北纬 31°03' ~ 31°33' 之间。

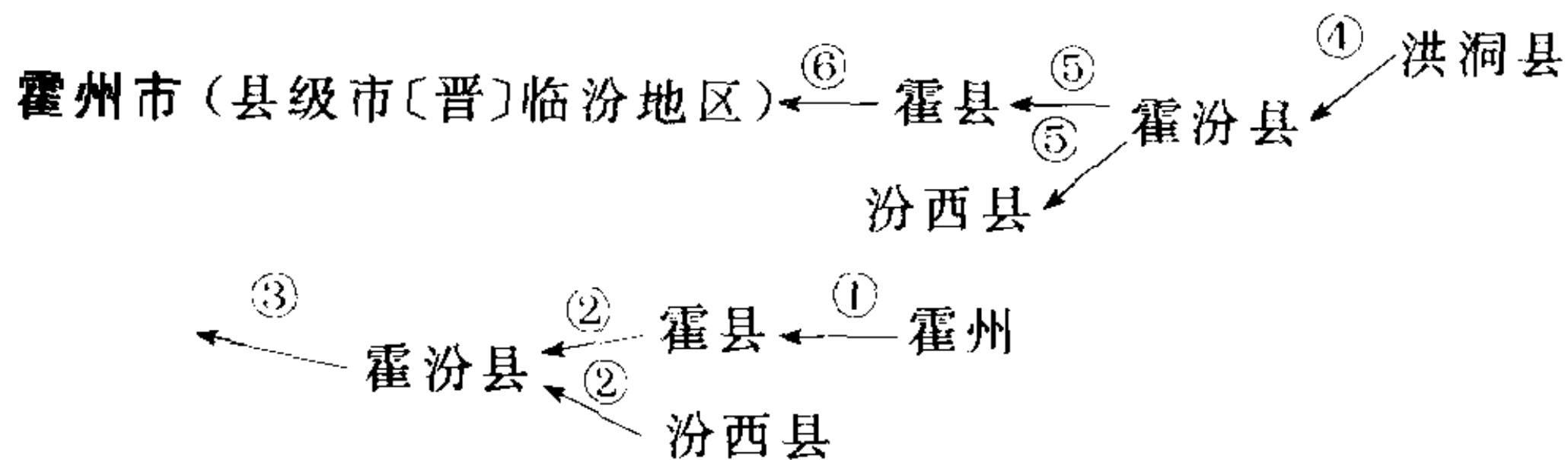
1912 年隶安徽省。1949 年隶皖北行署区。1952 年复隶安徽省。

参见 453 页“岳西县”、466 页“金寨县”、877 页“潜山县”。

霍丘县(縣) 见 466 页“金寨县”、888 页“霍邱县”。

霍尔果斯县 见 888 页“霍城县”。

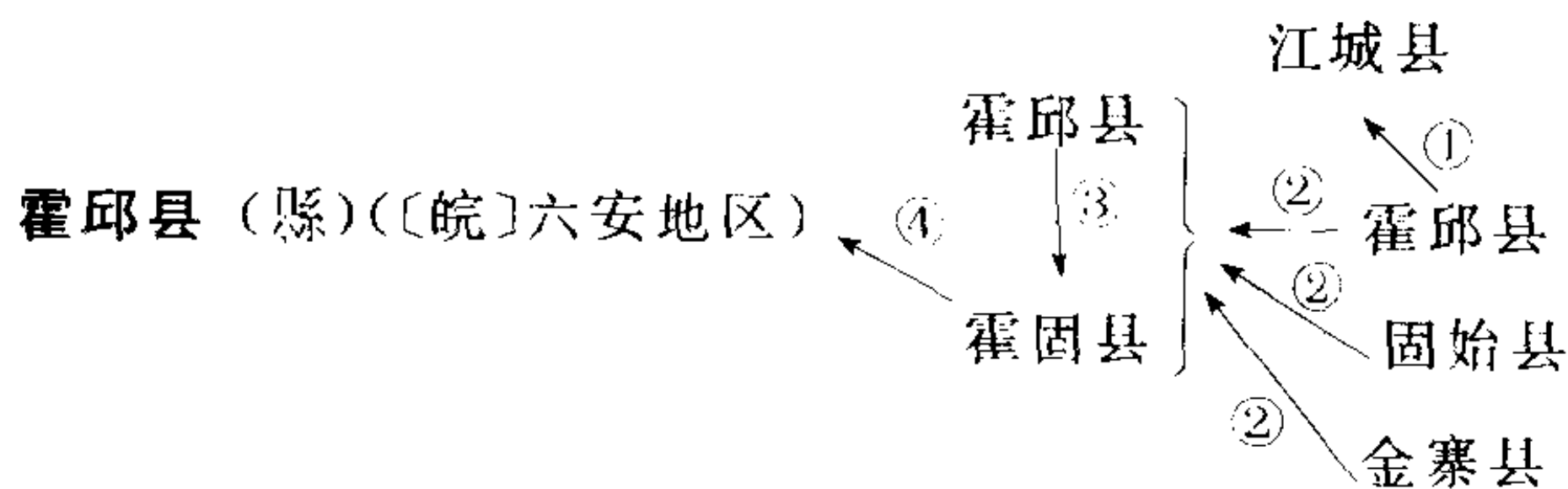
霍州 见 887 页“霍州市”。



位于东经 111°13' ~ 111°41'、北纬 36°27' ~ 36°48' 之间。

①1912 年称霍州；同年改霍州为霍县。②1958 年 6 月霍县与汾西县合并，称霍汾县。③1958 年 10 月霍汾县并入洪洞县。④1959 年 9 月析洪洞县，恢复霍汾县。⑤1961 年 5 月霍县、汾西县分治。⑥1990 年 4 月改霍县为霍州市(县级市)，由临汾地区辖。

霍县(縣) 见 369 页“汾西县”、887 页“霍州市”。



位于东经 $115^{\circ}50'$ ~ $116^{\circ}33'$ 、北纬 $31^{\circ}45'$ ~ $32^{\circ}37'$ 之间。

公元 599 年(隋开皇十九年)始设县,因地处霍山之外丘陵地带,故称霍丘县,后因避圣人孔丘名讳,故“丘”为“邱”。霍邱县,也有将写成霍丘县的。

- ①1912 年称霍邱县;1932 年 6 月中国工农红军第二十五军进驻霍邱,并召开县苏维埃大会,决议改霍邱县为江城县。②1947 年 10 月,中共鄂豫区党委和行署决定,在县西部、南部和金寨县北部及固始县东部,分置霍邱县、霍固县。③1948 年 1 月,撤销霍邱县,并入霍固县。④1949 年 2 月,撤销霍固县,复名霍邱县。

1912 年隶安徽省。1949 年隶皖北行署区。1952 年复隶安徽省。

参见 466 页“金寨县”。

霍汾县(縣) 见 369 页“汾西县”、576 页“洪洞县”、887 页“霍州市”。

霍林河办事处 见 888 页“霍林郭勒市”。

霍林河矿区 见 888 页“霍林郭勒市”。

霍林郭勒市(县级市〔内蒙古〕哲里木盟) ←^② 霍林河办事处 ←^① 霍林河矿区
位于东经 $119^{\circ}38'$ 、北纬 $45^{\circ}32'$ 。

“霍林郭勒”为蒙古语,“好林高勒”的音译,意为“就像美味饭食一样的河”,霍林郭勒因此而得名。

①1976 年 4 月 19 日建立霍林河矿区;1982 年 2 月设立霍林河办事处。

②1985 年 11 月 9 日设立霍林郭勒市(县级市),隶哲里木盟。

1976 年隶吉林省。1979 年隶内蒙古自治区。

霍固县(縣) 见 888 页“霍邱县”。

霍城县(縣)(〔新〕伊犁哈萨克自治州伊犁地区)

位于东经 $80^{\circ}11'$ ~ $81^{\circ}24'$ 、北纬 $43^{\circ}39'$ ~ $44^{\circ}50'$ 之间。

“霍城”源于“霍尔果斯”，系蒙古语，意为“粪蛋”，因多牲畜而得名

①1912年称绥定县；1914年析绥定县一部分置霍尔果斯县。②1947年改称霍城县。③1965年绥定县改名为水定县。④1966年霍城县、水定县合并，仍称霍城县。

1912年隶新疆省。1955年隶新疆维吾尔自治区。

霍爾果斯縣 见 888 页“霍城县”。

涪化縣 见 350 页“利津县”、478 页“沾化县”。

涪(化)利(津)濱(县)蒲(台)工委 见 829 页“滨州市”。

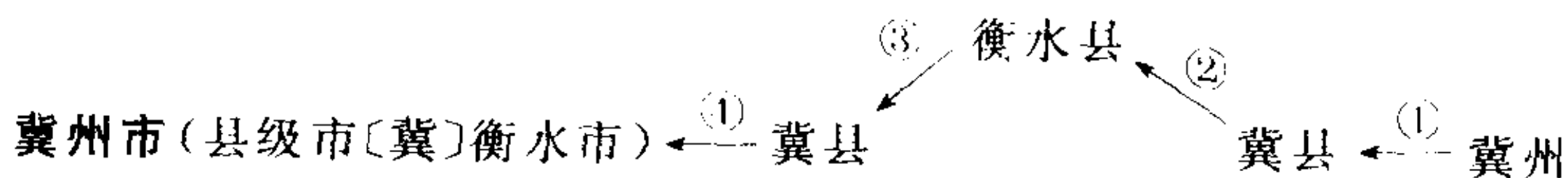
涪利濱辦事處 见 478 页“沾化县”。

涪(化)陽(信)(無)棣行政區 见 62 页“无棣县”、312 页“阳信县”。

涪陽棣縣 见 478 页“沾化县”。

冀氏县(縣) 见 120 页“古县”、294 页“安泽县”。

冀州 见 889 页“冀州市”。



位于东经 115°11'~115°40'、北纬 37°19'~37°44' 之间。

①1912年称冀州；1914年改冀州为冀县。②1958年12月，经国务院批准，撤销冀县，并入衡水县。③1961年7月析衡水县，复置冀县。④1993年9月22日，经国务院批准，撤销冀县，设立冀州市(县级市)，由衡水地区辖。

民国初年隶直隶省。1928年6月隶河北省。1939年隶冀南区。1941年8月隶晋冀鲁豫边区。1942年隶冀南区。1948年9月隶华北行政区。1949年8月复隶河北省。

冀县 见 421 页“枣强县”、892 页“衡水市”、889 页“冀州市”。

冀魯豫解放区 见 153 页“平原省”。

冀魯豫解放區 见 153 页“平原省”。

盧氏縣 见 169 页“卢氏县”。

盧換昌聯合縣 见 169 页“卢龙县”。

盧龍縣 见 169 页“卢龙县”。

盧灣區[沪] 见 169 页“卢湾区”。

嶧縣 见 420 页“枣庄市”。

曉峰縣 见 567 页“顺平县”、712 页“望都县”。

黔西州 见 464 页“金沙县”、890 页“黔西县”。

② ↗ 金沙县

黔西县(縣)(〔黔〕毕节地区) ← ① 黔西州

位于东经 105°47′~106°27′、北纬 26°46′~27°21′之间。

①1912年称黔西州;1913年改为黔西县。②1941年划黔西县北部置金沙县。

参见 464 页“金沙县”。

黔江土家族苗族自治县(〔渝〕) ← 黔江县

位于东经 108°28′~108°46′、北纬 29°04′~29°42′之间。

公元 201 年(东汉建安 6 年)置丹兴县,公元 585 年(隋开皇 5 年)改置石城县,公元 724 年(唐天宝元年)更名为黔江县,公元 1372 年(明洪武五年)并入彭水县,公元 1736 年(乾隆元年)复置黔江县,此后一直沿用此名。1983 年 11 月 13 日,经国务院批准,撤销黔江县,成立黔江土家族苗族自治县。

1912 年隶四川省。1950 年隶川东行署区。1952 年复隶四川省。1997 年改隶重庆市(直辖市)。

黔江县(縣) 见 338 页“酉阳土家族苗族自治县”、890 页“黔江土家族苗族自治县”。

黔阳县 见 359 页“怀化市”、575 页“洪江市”。

黔陽縣 见 359 页“怀化市”、575 页“洪江市”。

興山市 见 885 页“鹤岗市”。

興山縣 见 298 页“兴山县”、590 页“神农架林区”。

興仁縣 见 298 页“兴仁县”、244 页“贞丰县”。

興化縣 见 299 页“兴化市”。

興文縣 见 299 页“兴文县”。

興平縣 见 299 页“兴平市”、340 页“扶风县”、400 页“武功县”。

興安北省 见 78 页“内蒙古自治区”。

興安東省 见 78 页“内蒙古自治区”。

興安南省 见 215 页“辽宁省”。

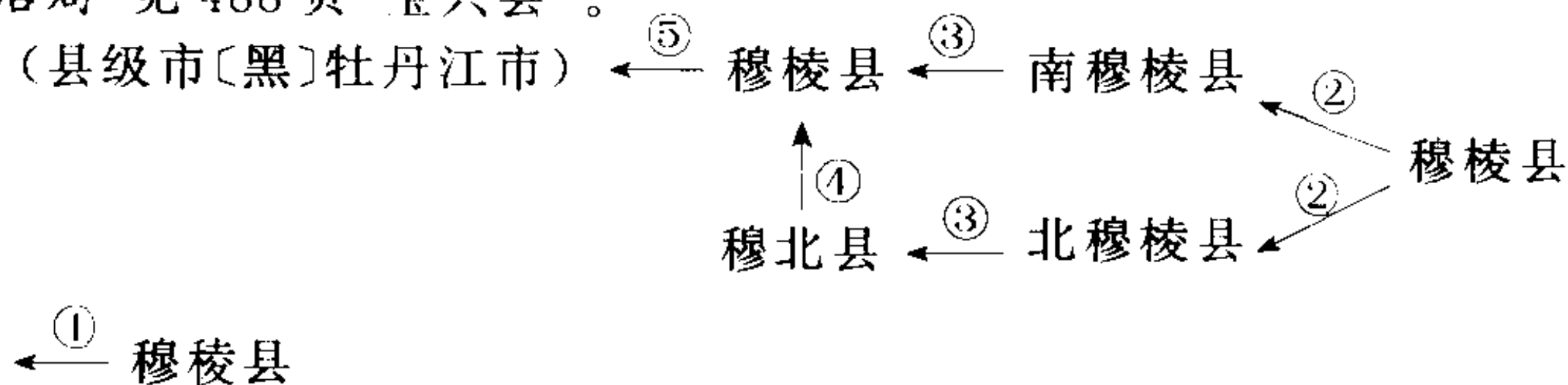
興安省 见 78 页“内蒙古自治区”。

興安縣〔桂〕 见 300 页“兴安县”、667 页“资源县”。

興安縣〔贛〕 见 857 页“横峰县”。

興東縣 见 299 页“兴化市”。

- 興(和)尚(義)萬(全)聯合縣 见 429 页“尚义县”。
- 興和縣 见 301 页“兴和县”、767 页“集宁市”、852 页“察哈尔右翼前旗”。
- 興和廳 见 301 页“兴和县”。
- 興京府 见 822 页“新宾满族自治县”。
- 興京縣 见 822 页“新宾满族自治县”。
- 興城縣 见 301 页“兴城市”。
- 興泉省 见 302 页“兴泉省”。
- 興海縣 见 302 页“兴海县”、317 页“玛沁县”。
- 興國州 见 313 页“阳新县”。
- 興國縣〔鄂〕 见 313 页“阳新县”。
- 興國縣〔贛〕 见 301 页“兴国县”。
- 興隆土司 见 43 页“马山县”。
- 興隆縣 见 302 页“兴隆县”。
- 興甯縣〔粵〕 见 146 页“平远县”、300 页“兴宁市”。
- 興甯縣〔湘〕 见 666 页“资兴市”。
- 興業縣 见 130 页“玉林市”、300 页“兴业县”。
- 興義府 见 288 页“安龙县”。
- 興義縣 见 298 页“兴义市”。
- 興縣 见 301 页“兴县”。
- 鏡泊湖市 见 191 页“宁安市”。
- 穆北县(縣) 见 891 页“穆棱市”。
- 穆坪设治局 见 488 页“宝兴县”。
- 穆坪設治局 见 488 页“宝兴县”。
- 穆棱市(县级市〔黑〕牡丹江市) ←^⑤ 穆棱县 ←^③ 南穆棱县



① ← 穆棱县
 位于东经 129°45' ~ 130°58'、北纬 43°49' ~ 45°07' 之间。
 因境内有穆棱河而得名。

①1912 年称穆棱县；1937 年 12 月将穆棱县改为穆棱县。②1947 年 1 月，穆棱县分南穆棱县、北穆棱县。③1947 年 6 月，改南穆棱县为穆棱县、北穆棱县为穆北县。④1947 年 10 月，撤销穆北县，并入穆棱

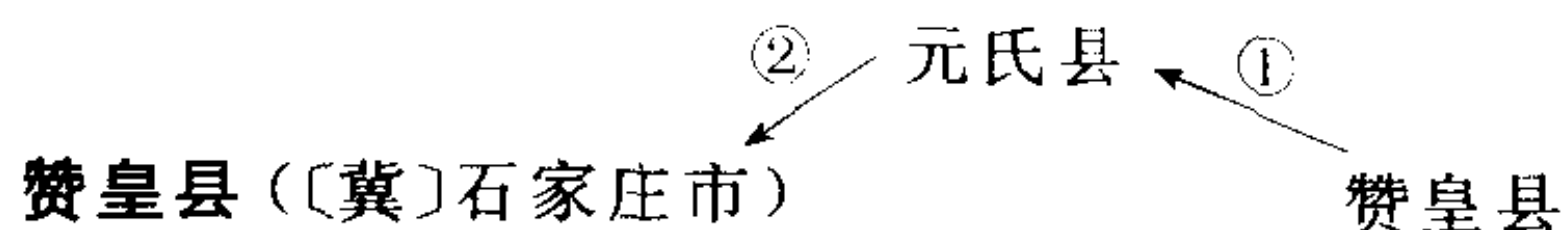
县。⑤1995年3月7日,撤销穆稜县,设立穆稜市(县级市),由省直辖,牡丹江市代管。

1912年隶吉林省。1932年隶伪满吉林省。1934年隶伪满滨江省。1937年隶伪满牡丹江省。1943年隶东满总省,牡丹江区。1946年隶牡丹江省。1948年7月隶松江省,1954年属黑龙江省。

穆稜县 见391页“鸡西市”、407页“林口县”、891页“穆稜市”。

穆稜縣 见391页“鸡西市”、407页“林口县”、891页“穆稜市”。

稜先縣 见683页“聊城市”。



位于东经 $114^{\circ}02'$ ~ $114^{\circ}31'$ 、北纬 $37^{\circ}26'$ ~ $37^{\circ}46'$ 之间。

因境内赞皇山而得名。

①1912年称赞皇县;1958年12月并入元氏县。②1962年3月恢复赞皇县建制。

民国初年隶直隶省。1928年6月隶河北省。1938年后隶晋察冀边区。1941年改隶晋冀鲁豫边区。1949年隶河北省。

参见60页“元氏县”、640页“高邑县”。

衡山县(縣)(〔湘〕衡阳市)

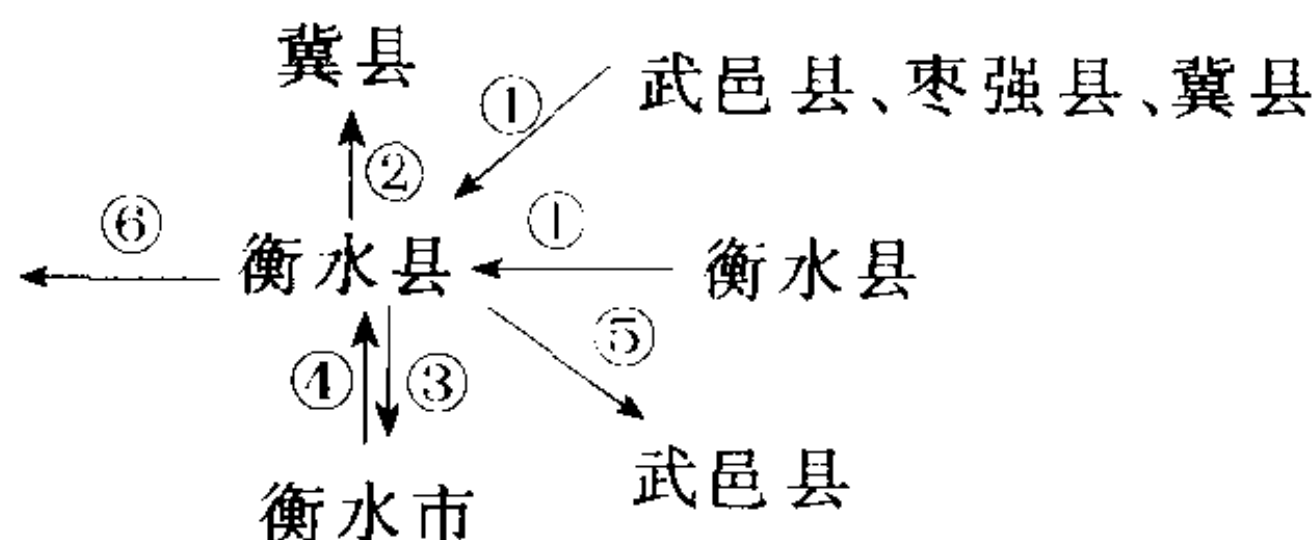
位于东经 $112^{\circ}28'$ ~ $112^{\circ}56'$ 、北纬 $26^{\circ}59'$ ~ $27^{\circ}30'$ 之间。

因南岳衡山而得名。

参见893页“衡东县”。

衡水县 见402页“武邑县”、421页“枣强县”、889页“冀州市”、892页“衡水市”。

衡水市(地级市〔冀〕) ← ⑦ — 衡水市(县级市,衡水地区)



位于东经 $115^{\circ}25'$ ~ $115^{\circ}51'$ 、北纬 $37^{\circ}36'$ ~ $37^{\circ}49'$ 之间。

①公元596年(隋开皇十六年)始置衡水县;1958年12月20日武邑县、枣强县、冀县并入衡水县。②1961年7月9日析衡水县,复置冀县

(包括枣强县地)。③1947年衡水县城关置衡水市。④1948年撤销衡水市,复归衡水县。⑤1962年3月27日析衡水县,复置武邑县;此时,衡水县恢复原建制。⑥1982年1月3日,析衡水县衡水镇置衡水市;1983年3月3日,撤销衡水县,并入衡水市。⑦1996年5月31日,经国务院批准,撤销衡水地区,设立地级衡水市。

下设桃城区(1996年5月31日经国务院批准,设立桃城区)。

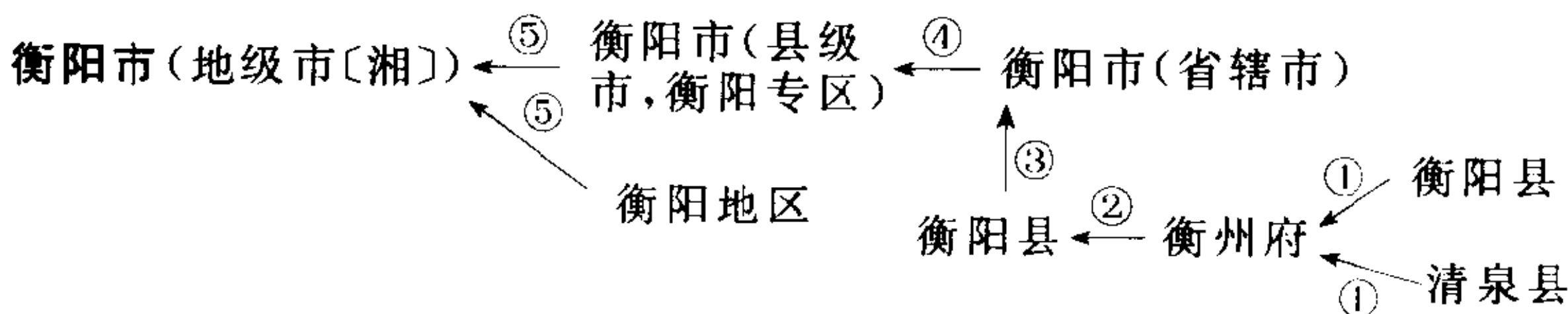
民国初年隶直隶省。1928年6月隶河北省。1938年隶晋察冀边区。1948年9月隶华北行政区。1949年8月复隶河北省。

衡东县(〔湘〕衡阳市)←—衡山县

位于东经112°45′~113°17′、北纬26°27′~27°27′之间。

因地处衡山之东,故称衡东县。

1912年称衡山县;1966年1月18日,经国务院批准,析衡山县湘江以东行政区域设置衡东县。



位于东经112.6°、北纬26.8°。

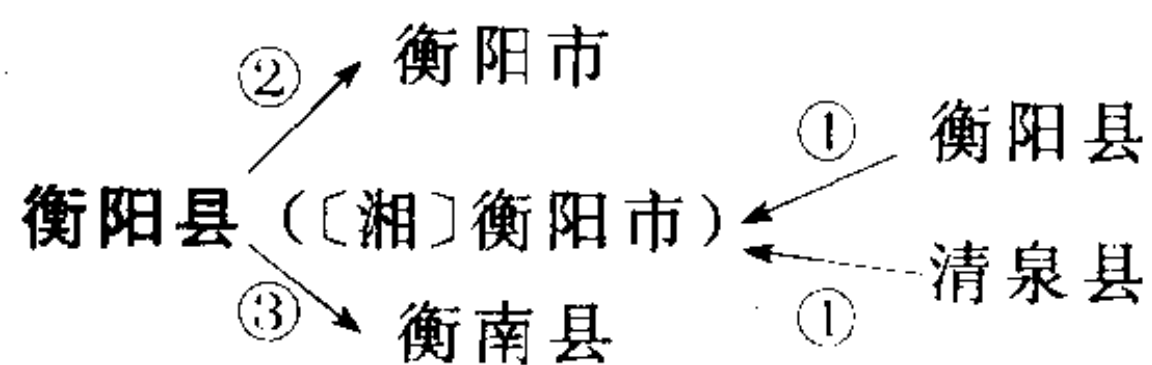
①1912年衡阳、清泉两县合并,称衡州府。②1913年撤府,复名衡阳县。

③1942年析衡阳城区置衡阳市(省辖市)。④1949年衡阳改为县级市,隶衡阳专区。⑤1983年12月,衡阳市与衡阳地区合并,衡阳升格为地级市。

下设江东区、郊区、南岳区、城北区、城南区。

参见893页“衡阳县”、894页“衡南县”。

衡阳地区 见893页“衡阳市”。



位于东经110°59′~112°45′、北纬26°52′~27°23′之间。

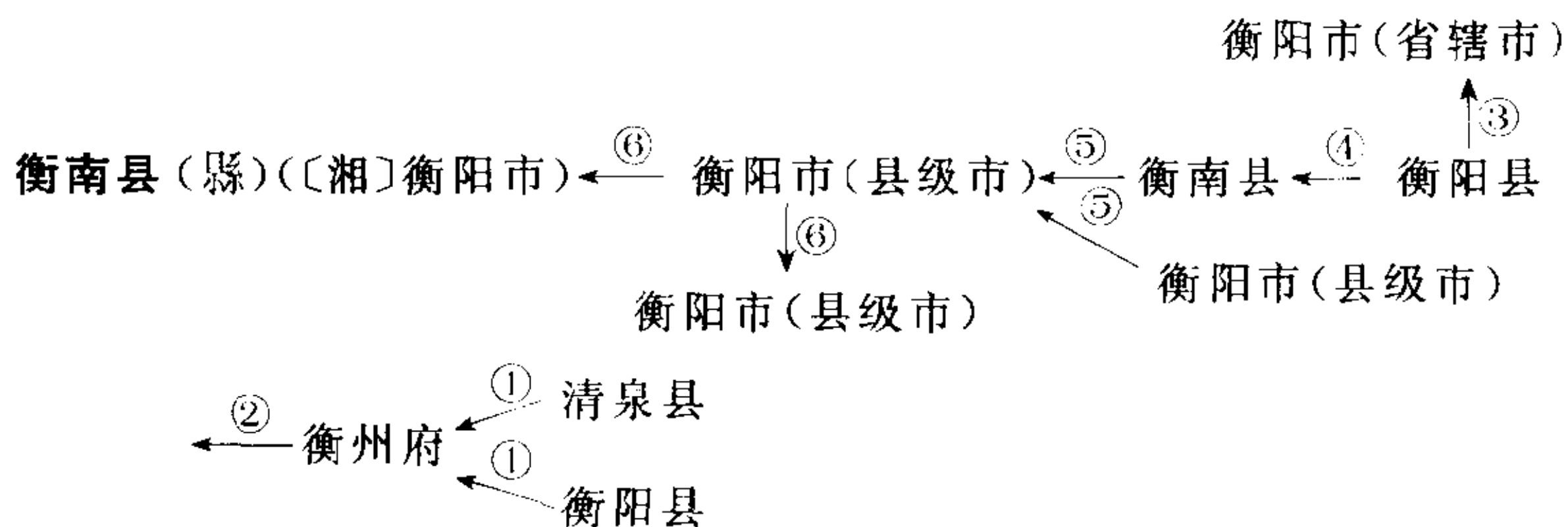
①1912年衡阳县、清泉县并存;1913年合并为一县,仍称衡阳县。②

1942年析衡阳城区置衡阳市。③1952年6月,析衡阳县东南乡置衡

南县。

参见 893 页“衡阳市”、894 页“衡南县”。

衡州府 见 893 页“衡阳市”、894 页“衡南县”。



位于东经 $112^{\circ}16' \sim 113^{\circ}08'$ 、北纬 $26^{\circ}32' \sim 26^{\circ}58'$ 之间。

①1912 年并清泉县、衡阳县为衡州府。②1913 年裁府置县——衡阳县。

③1944 年于县城方圆十里地段设衡阳市(省辖市)。④1952 年 7 月析衡阳县东南境置衡南县。⑤1959 年 3 月,衡阳市与衡南县合并,称衡阳市。⑥1961 年县市分治,重建衡南县,与衡阳市并存。

参见 893 页“衡阳县”。

衡阳市 见 893 页“衡阳市”、893 页“衡阳县”、894 页“衡南县”。

衡阳县 见 893 页“衡阳市”、893 页“衡阳县”、894 页“衡南县”。

错那宗 见 806 页“错那县”。

钱塘县 见 412 页“杭州市”。

锡林浩特 见 383 页“阿巴嘎旗”。

锦西县 见 748 页“葫芦岛市”。

锦西廳 见 748 页“葫芦岛市”。

锦州市 见 807 页“锦州市”。

锦州省 见 215 页“辽宁省”。

锦屏县 见 57 页“天柱县”、808 页“锦屏县”。

锦县 见 648 页“凌海市”、807 页“锦州市”。

馆陶县〔鲁〕 见 590 页“冠县”。

馆陶县〔冀〕 见 707 页“馆陶县”。

歙县(县)(〔皖〕黄山市)

位于东经 $118^{\circ}15' \sim 118^{\circ}53'$ 、北纬 $29^{\circ}30' \sim 30^{\circ}07'$ 之间。

茶产量一直居全国产茶县之首,被誉为“茶叶之乡”。

1912年隶安徽省。1949年隶皖南行署区。1952年复隶安徽省。

参见 687 页“黄山市”。

壘利縣 见 163 页“东营市”、591 页“垦利县”。

壘區行政委員會 见 591 页“垦利县”。

壘區建設委員會 见 591 页“垦利县”。

獲鹿路北縣 见 717 页“鹿泉市”。

獲鹿路南縣 见 717 页“鹿泉市”。

獲鹿縣 见 55 页“井陘县”、717 页“鹿泉市”。

獲嘉縣 见 615 页“获嘉县”。

獨石口廳 见 472 页“沽源县”。

獨石縣 见 472 页“沽源县”。

獨山州 见 571 页“独山县”。

獨山縣 见 154 页“平塘县”、532 页“荔波县”、571 页“独山县”。

龍山縣 见 138 页“龙山县”。

龍川縣 见 139 页“龙川县”。

龍汀省 见 139 页“龙汀省”。

龍(關)延(慶)懷(來)聯合縣 见 335 页“赤城县”。

龍江府 见 140 页“龙江县”。

龍江省 见 764 页“黑龙江省”。

龍江縣 见 136 页“甘南县”、140 页“龙江县”、273 页“齐齐哈尔市”、784 页“富裕县”。

龍(關)赤(城)聯合縣 见 335 页“赤城县”。

龍里縣 见 141 页“龙里县”、553 页“贵定县”。

龍英土州 见 59 页“天等县”。

龍武設治局 见 123 页“石屏县”。

龍武縣 见 123 页“石屏县”。

龍門設治局 见 166 页“北安市”。

龍門縣〔黑〕 见 166 页“北安市”。

龍門縣〔粵〕 见 139 页“龙门县”、856 页“增城市”。

龍門縣〔冀〕 见 335 页“赤城县”。

龍茗縣 见 59 页“天等县”。

龍南縣 见 141 页“龙南县”。

龍泉縣〔浙〕 见 142 页“龙泉市”、275 页“庆元县”。

- 龍泉縣〔黔〕 见 84 页“凤冈县”。
- 龍泉縣〔贛〕 见 788 页“遂川县”。
- 龍津縣 见 193 页“宁明县”、455 页“凭祥市”。
- 龍(關)宣(化)懷(來)聯合縣 见 335 页“赤城县”。
- 龍華區〔沪〕 见 93 页“长宁区”、363 页“闵行区”、634 页“徐汇区”、780 页“普陀区”、838 页“嘉定区”。
- 龍華縣 见 440 页“易县”。
- 龍海縣 见 143 页“龙海市”。
- 龍浦縣 见 142 页“龙泉市”。
- 龍陵縣 见 143 页“龙陵县”。
- 龍陵廳 见 143 页“龙陵县”。
- 龍(關)崇(禮)赤(城)聯合縣 见 335 页“赤城县”、698 页“崇礼县”。
- 龍(关)崇(礼)宣(化)聯合縣 见 335 页“赤城县”、698 页“崇礼县”。
- 龍陽縣 见 186 页“汉寿县”。
- 龍勝各族自治縣 见 142 页“龙胜各族自治县”。
- 龍勝各族自治區(縣) 见 142 页“龙胜各族自治县”。
- 龍勝縣〔內蒙古〕 见 426 页“卓资县”。
- 龍勝縣〔桂〕 见 142 页“龙胜各族自治县”。
- 龍勝廳 见 142 页“龙胜各族自治县”。
- 龍游市 见 143 页“龙游县”。
- 龍游縣 见 143 页“龙游县”。
- 龍溪縣 见 143 页“龙海市”、260 页“华安县”、248 页“同安区”、848 页“漳州市”。
- 龍疊縣 见 266 页“舟曲县”。
- 龍駒設治局 见 99 页“丹凤县”。
- 龍鎮縣 见 166 页“北安市”。
- 龍關縣 见 335 页“赤城县”。
- 龍巖州 见 141 页“龙岩市”。
- 龍巖縣 见 141 页“龙岩市”。
- 營口市 见 687 页“营口市”。
- 營口直轄廳 见 13 页“大石桥市”。
- 營口縣 见 13 页“大石桥市”、687 页“营口市”。
- 營口廳 见 687 页“营口市”。

營山縣 见 175 页“仪陇县”、687 页“营山县”。

濉溪市 见 725 页“淮北市”。

濉溪县(縣)(〔皖〕淮北市) ←^②宿县 ←^①宿州

位于东经 116°23' ~ 116°59'、北纬 33°17' ~ 34°01' 之间。

因县城设在濉溪口而得名。

①1912 年改宿州为宿县。②1950 年 7 月 1 日,析宿县西境置濉溪县。

1912 年隶安徽省。1949 年隶皖北行署区。1952 年复隶安徽省。

参见 725 页“淮北市”、731 页“宿州市”。

澠池縣 见 34 页“义马市”、725 页“澠池县”。

潞东县 见 897 页“潞城市”。

潞西市(县级市〔滇〕德宏傣族景颇族自治州) ←^⑤潞西县 ←^②潞西设治局

① ↙ ↘ ③

芒遮板行政区 梁河县 梁河县

位于东经 98°01' ~ 98°44'、北纬 24°05' ~ 24°39' 之间。

①1915 年建芒遮板行政区;1932 年改设潞西设治局。②1949 年改置潞西县。③1958 年撤销梁河县,分别并入潞西县、腾冲县、盈江县。④1961 年恢复梁河县。⑤1996 年 10 月 28 日,经国务院批准,撤销潞西县,设立潞西市(县级)。

潞西县(縣)(〔晋〕) 见 897 页“潞城市”。

潞西县(縣)(〔滇〕) 见 143 页“龙陵县”、734 页“梁河县”、 页“畹町市”、897 页“潞西市”。

潞西设治局 见 143 页“龙陵县”、793 页“瑞丽市”、897 页“潞西市”。

潞西設治局 见 143 页“龙陵县”、793 页“瑞丽市”、897 页“潞西市”。

潞安县(縣) 见 96 页“长治县”、897 页“潞城市”。

潞東縣 见 897 页“潞城市”。

潞城市(县级市〔晋〕长治市) ←^⑦潞城市(县级市,省直辖) ←^⑥潞城县

⑤ ↙ ↘ ①

长治市 潞安县 潞城县 潞东县 潞城县

③ ↙ ↘ ③

潞城县 长治县 潞西县 ①

位于东经 112°59' ~ 113°26'、北纬 36°14' ~ 36°29' 之间。

①1912 年称潞城县;1940 年 5 月以邯(郸)长治公路为界分为潞东县和潞西县。②1945 年二县合并,恢复潞城县。③1954 年 7 月潞城县与长

治县合并,称潞安县。④1958年潞安县并入长治市。⑤1961年析长治市,又恢复潞城县。⑥1994年4月26日,经国务院批准,撤销潞城县,设立潞城市(县级市),由省直辖。⑦1995年潞城市(县级市)改为由省直辖,地级市代管。

潞城县(縣) 见96页“长治县”、151页“平顺县”、868页“黎城县”、897页“潞城市”。

澧州 见898页“澧县”。

澧县(縣)(〔湘〕常德市)←—澧州

本县位于东经 $111^{\circ}12'$ ~ $112^{\circ}04'$ 、北纬 $29^{\circ}16'$ ~ $29^{\circ}57'$ 之间。

澧之名始见于《尚书·禹贡》篇:“岷山导江,东至于沱,又东至于澧。”

1912年称澧州;1913年9月改称澧县。

参见584页“津市市”。

泽库县〔青〕 见485页“泽库县”、 页“同仁县”。

泽普县〔新〕 见485页“泽普县”。

凭祥市 见140页“龙州县”、193页“宁明县”、455页“凭祥市”。

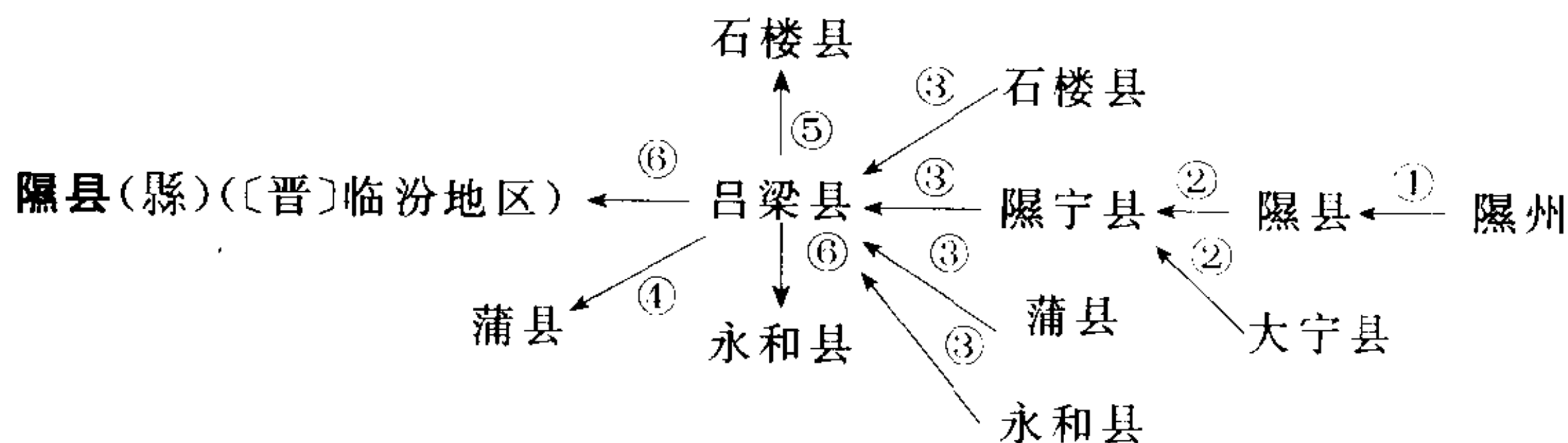
凭祥县 见140页“龙州县”、193页“宁明县”、455页“凭祥市”。

凭祥镇 见455页“凭祥市”。

凭祥麻 见455页“凭祥市”。

壁山县(縣) 见911页“璧山县”。

閿乡县 见381页“灵宝市”。



位于东经 $110^{\circ}55'$ ~ $111^{\circ}15'$ 、北纬 $36^{\circ}30'$ ~ $36^{\circ}55'$ 之间。

①1912年初称隰州;1912年5月改隰州为隰县。②1958年6月27日,隰县与大宁县合并,称隰宁县。③1958年12月,隰宁县与石楼县、蒲县、永和县合并,称吕梁县。④1959年11月,析吕梁县,重置蒲县。⑤1960年10月,析吕梁县,重置石楼县。⑥1961年撤销吕梁县,恢复隰县和永和县。

参见 13 页“大宁县”、203 页“永和县”、273 页“交口县”、799 页“蒲县”。

隰州 见 898 页“隰县”。

隰宁县 见 13 页“大宁县”、203 页“永和县”、799 页“蒲县”、898 页“隰县”。

隰甯縣 见 13 页“大宁县”。

隰寧縣 见 13 页“大宁县”。

縉雲縣 见 174 页“仙居县”、833 页“縉云县”、875 页“磐安县”。

十七畫

環江縣 见 392 页“环江毛南族自治县”。

環縣 见 260 页“华池县”、393 页“环县”。

瓊瑋縣 见 315 页“孙吴县”、765 页“黑河市”。

聯合鑲黃旗 见 921 页“镶黄旗”。

韓城 见 831 页“福安市”。

韓城縣 见 689 页“黄龙县”、745 页“韩城市”。

藏馬縣 见 66 页“五莲县”、637 页“胶南市”。

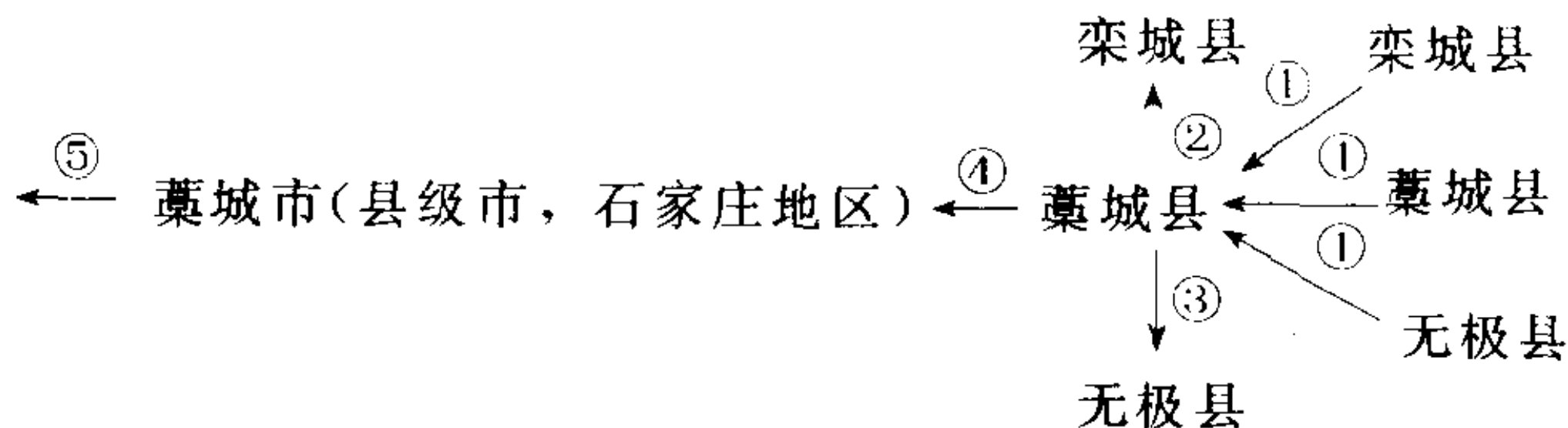
藏馬縣 见 66 页“五莲县”、637 页“胶南市”。

藍山縣 见 797 页“蓝山县”。

藍田縣〔陝〕 见 797 页“蓝田县”。

藍田縣〔湘〕 见 653 页“涟源市”、813 页“新化县”。

藁城市(县级市〔冀〕石家庄市) ←^⑥ 藁城市(县级市, 省直辖)



位于东经 114°46′~115°10′、北纬 37°46′~38°14′ 之间。

- ①1912 年称藁城县;1958 年 11 月,藁城县、无极县、栾城县三县合并,称藁城县。
- ②1960 年栾城县从藁城县中析出。
- ③1962 年 11 月无极县从藁城县中析出。
- ④1989 年 7 月 27 日,经国务院批准,撤销藁城县,设立藁城市(县级市)。
- ⑤1993 年藁城市(县级市)改为由省直辖。
- ⑥

1995年藁城市(县级市)改为由省直辖,地级市代管。

民国初年隶直隶省。1928年6月改隶河北省。

藁城县(縣) 见61页“无极县”、645页“栾城县”、899页“藁城市”。

幫巴 见379页“改则县”、693页“措勤县”。

幫達宗 见126页“左贡县”。

整屋县(縣) 见344页“岐山县”、352页“佛坪县”、469页“周至县”、593页“眉县”。

磴口县(〔内蒙古〕巴彦淖尔盟) ← 平罗县

位于东经107°05′、北纬40°13′。

1912年称平罗县;1929年析平罗县北部置磴口县。

1926年隶甘肃省。1929年隶宁夏省。1954年复隶甘肃省。1956年隶内蒙古自治区。

霞浦县(縣)(〔闽〕宁德地区)

位于东经119°46′~120°28′、北纬26°25′~27°07′之间。

因境内西南方有“霞浦山”而得名。

参见514页“柘荣县”。

霞(霞浦)鼎(福鼎)泰(泰顺)县 见514页“柘荣县”。

霞(霞浦)鼎(福鼎)泰(泰顺)縣 见514页“柘荣县”。

臨川縣 见538页“临川市”。

臨北縣 见540页“临县”。

臨江府 见248页“同江市”。

臨江縣〔吉〕 见178页“白山市”、539页“临江市”。

臨江縣〔黑〕 见248页“同江市”。

臨汝縣 见257页“伊川县”、285页“汝州市”。

臨安縣〔浙〕 见354页“余杭市”。

臨安縣〔滇〕 见316页“红河县”、503页“建水县”。

臨邑縣 见540页“临邑县”。

臨汾市 见541页“临汾市”。

臨汾縣 见541页“临汾市”。

臨沂縣 见331页“苍山县”、540页“临沂市”、542页“临沭县”。

臨武縣 见500页“宜章县”、541页“临武县”。


臨河設治局 见67页“五原县”、541页“临河市”。

- 臨河縣 见 413 页“杭锦后旗”、541 页“临河市”。
- 臨沭縣 见 542 页“临沭县”。
- 臨宗縣 见 457 页“阜南县”。
- 臨南縣 见 540 页“临县”。
- 臨城縣 见 77 页“内丘县”、543 页“临城县”、737 页“隆尧县”。
- 臨泉市 见 543 页“临泉县”。
- 臨泉縣 见 543 页“临泉县”、555 页“界首市”。
- 臨朐縣 见 368 页“沂源县”、543 页“临朐县”。
- 臨洮縣 见 543 页“临洮县”、715 页“康乐县”、777 页“渭源县”。
- 臨夏市 见 208 页“永靖县”、544 页“临夏市”、544 页“临夏县”。
- 臨夏縣 见 157 页“东乡族自治县”、208 页“永靖县”、544 页“临夏市”、544 页“临夏县”、631 页“积石山保安族东乡族撒拉族自治县”。
- 臨桂縣 见 380 页“灵川县”、545 页“临桂县”、602 页“桂林市”。
- 臨晉縣 见 546 页“临猗县”。
- 臨高縣 见 545 页“临高县”、880 页“澄迈县”。
- 臨海縣 见 5 页“三门县”、545 页“临海市”。
- 臨清市 见 539 页“临西县”。
- 臨清州〔魯〕 见 546 页“临清市”。
- 臨清州〔冀〕 见 539 页“临西县”。
- 臨清縣〔魯〕 见 546 页“临清市”。
- 臨清縣〔冀〕 见 251 页“曲周县”、539 页“临西县”。
- 臨湘縣 见 547 页“临湘市”。
- 臨榆縣 见 342 页“抚宁县”、394 页“青龙满族自治县”、663 页“宽城满族自治县”。
- 臨滄縣 见 110 页“双江拉祜族佤族布朗族傣族自治县”、541 页“临沧县”。
- 臨漳縣 见 547 页“临漳县”。
- 臨撫昌聯合縣 见 440 页“昌黎县”。
- 臨潁縣 见 546 页“临颖县”。
- 臨潭縣 见 426 页“卓尼县”、450 页“迭部县”、547 页“临潭县”、715 页“康乐县”、801 页“碌曲县”。
- 臨潼縣 见 231 页“西安市”。
- 臨縣 见 540 页“临县”。
- 臨澤縣〔甘〕 见 542 页“临泽县”。

臨澤縣〔魯〕見 685 页“荷澤市”。

臨澧縣 見 548 页“臨澧縣”。

嶺谿 見 661 页“浪卡子縣”。

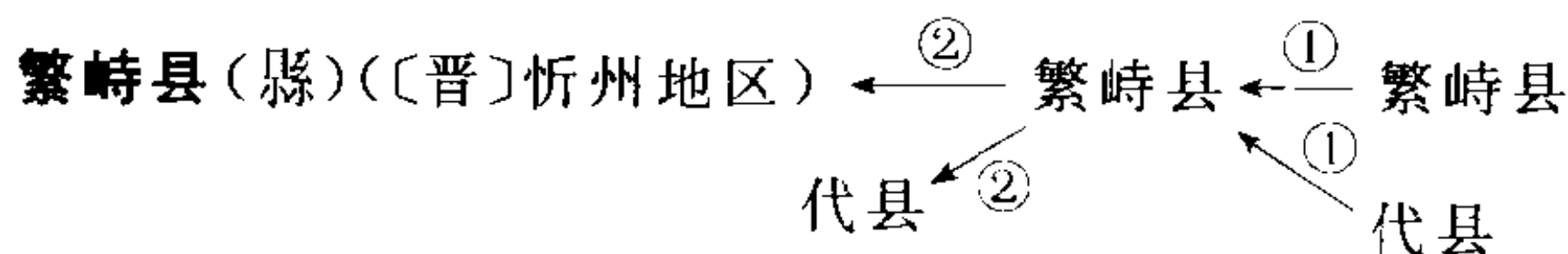


位于东经 $114^{\circ}43' \sim 115^{\circ}07'$ 、北纬 $36^{\circ}02' \sim 36^{\circ}25'$ 之间。

战国时为魏国，魏文侯曾封于此地曰魏。

①1912 年称大名县；1940 年析大名县置魏县。②1941 年析魏县漳河以南地区置漳河县。③1944 年撤销漳河县，并入魏县。④1958 年 12 月 20 日，撤销魏县，并入大名县。⑤1961 年 7 月 9 日恢复魏县原建制。民国初年隶直隶省。1928 年 6 月隶河北省。1940 年隶晋冀鲁豫边区。1948 年 9 月隶华北行政区。1949 年复隶河北省。

参见 15 页“大名县”。



位于东经 113.2° 、北纬 39.2°

①1912 年称繁峙县；1958 年 11 月与代县合并，仍称繁峙县。②1961 年繁代二县分治，恢复繁峙县、代县。

1912 年隶山西省。1937 年隶晋察冀边区。1945 年隶察哈尔省。1949 年隶山西省。

参见 174 页“代县”。

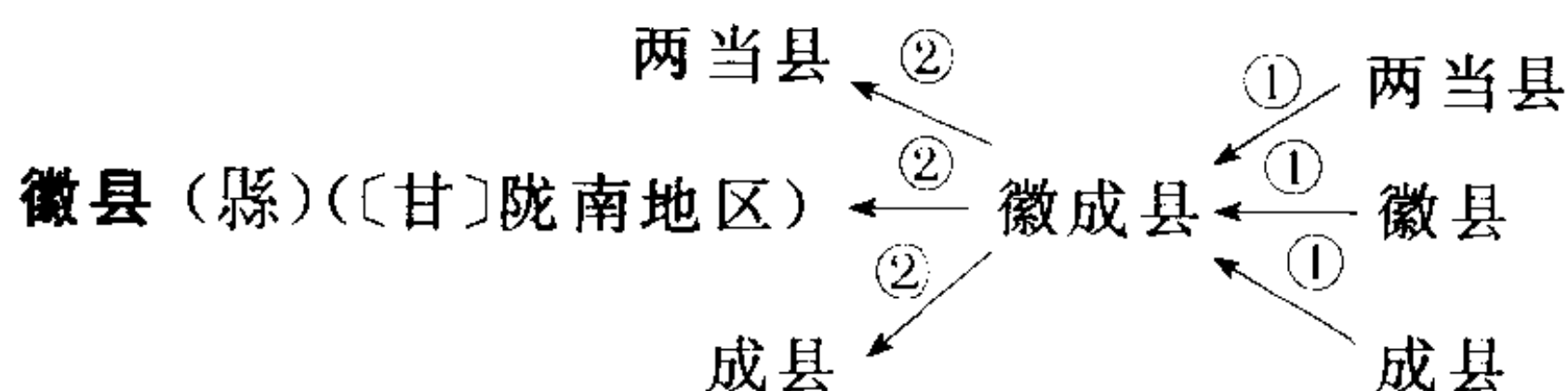
繁昌縣(縣)(〔皖〕芜湖市)

位于东经 $117^{\circ}58' \sim 118^{\circ}22'$ 、北纬 $30^{\circ}58' \sim 31^{\circ}18'$ 之间。

1912 年称繁昌县，县名沿用至今。

1912 年隶安徽省。1949 年隶皖南行署区。1952 年复隶安徽省。

徽成縣(縣) 見 338 页“两当县”、902 页“徽县”。



位于东经 $105^{\circ}34' \sim 106^{\circ}27'$ 、北纬 $33^{\circ}27' \sim 34^{\circ}11'$ 之间。

①1912年称徽县;1958年9月,徽县与两当县、成县合并,称徽成县。②1962年1月三县分治,恢复徽县、两当县、成县。

参见240页“成县”、338页“两当县”。

谿卡孜 见74页“日喀则市”。

谿卡桑珠孜 见74页“日喀则市”。

謝通門谿 见789页“谢通门县”。

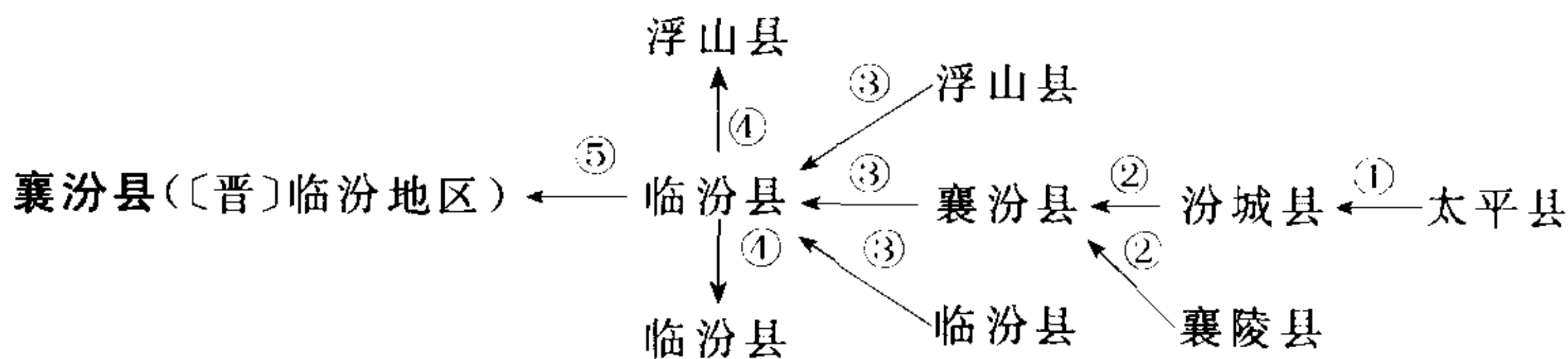
襄樊市
襄阳县

位于东经111°44'~112°33'、北纬31°46'~32°28'之间。

因县治在襄水之阳而得名。

1912年称襄阳县,县名沿用至今。1951年析襄阳县城区与樊城合并设置襄樊市。

参见904页“襄樊市”。



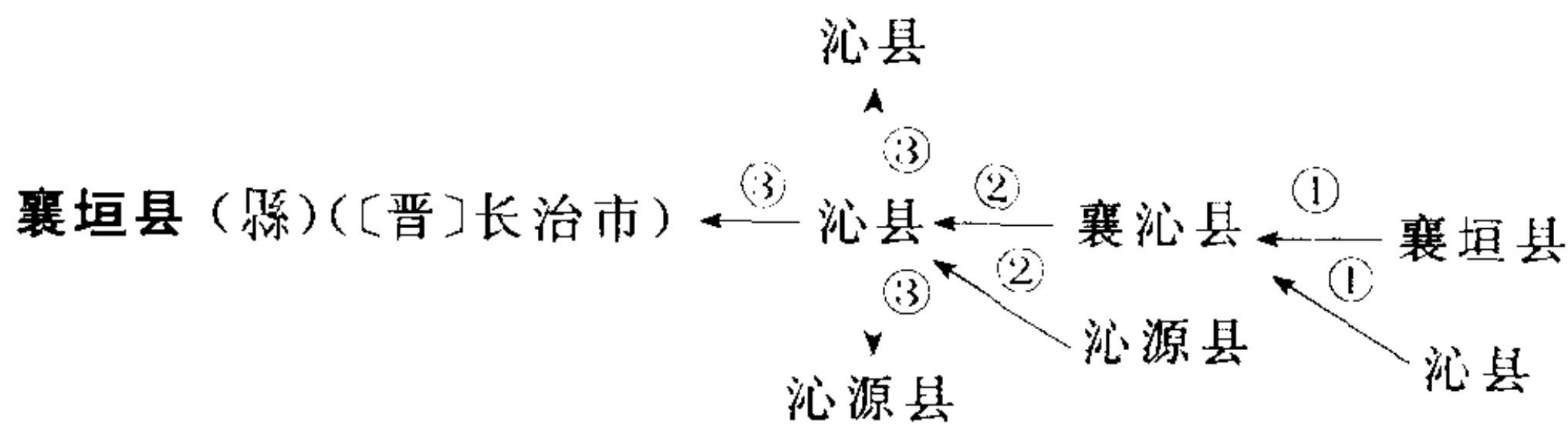
位于东经110°06'~110°40'、北纬35°40'~36°03'之间。

①1912年称太平县;1914年改为汾城县。②1954年9月汾城县与襄陵县合并,称襄汾县。③1958年底,襄汾县与浮山县、临汾县合并,仍称临汾县。④1959年11月析临汾县重置浮山县、临汾县。⑤1961年7月恢复襄汾县。

参见250页“曲沃县”、660页“浮山县”、820页“新绛县”。

襄沁县(縣) 见373页“沁县”、374页“沁源县”、903页“襄垣县”。

襄枣宜县 见420页“枣阳市”。

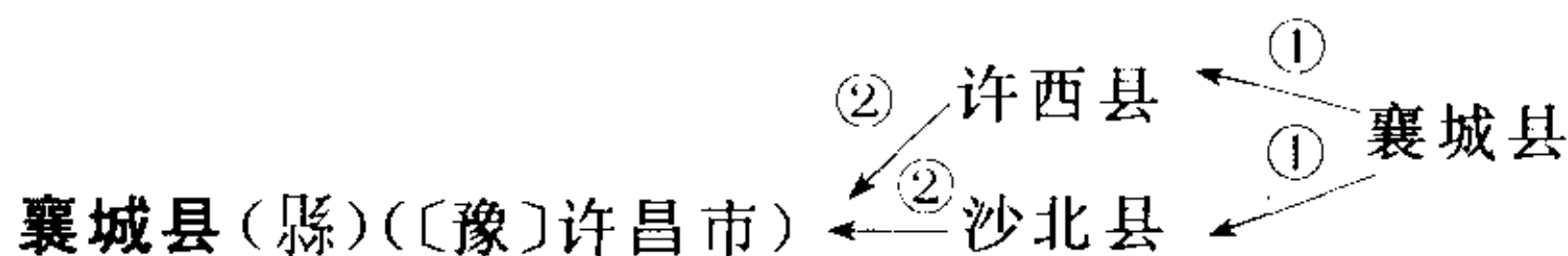


位于东经112°42'~113°14'、北纬36°23'~36°44'之间。

①1912年称襄垣县;1958年9月襄垣县、沁县合并,称襄沁县。②1958

年底襄沁县又与沁源县合并,称沁县。③1959年9月三县分治,恢复襄垣县、沁县、沁源县。

参见 373 页“沁县”、374 页“沁源县”。



襄城县(縣)(〔豫〕许昌市)

位于东经 113°22′~113°45′、北纬 33°42′~34°02′ 之间。

公元前 540 年(周景王贵五年),楚灵王筑城,因周襄王避难居此,故称襄城。

①1912 年称襄城县;1948 年春,将襄城县的文化河以北,颍河以南划归许西县;北汝河以东,文化河以南,划归沙北县。②1948 年 11 月撤销许西、沙北两县,原划出部分仍归襄城县。

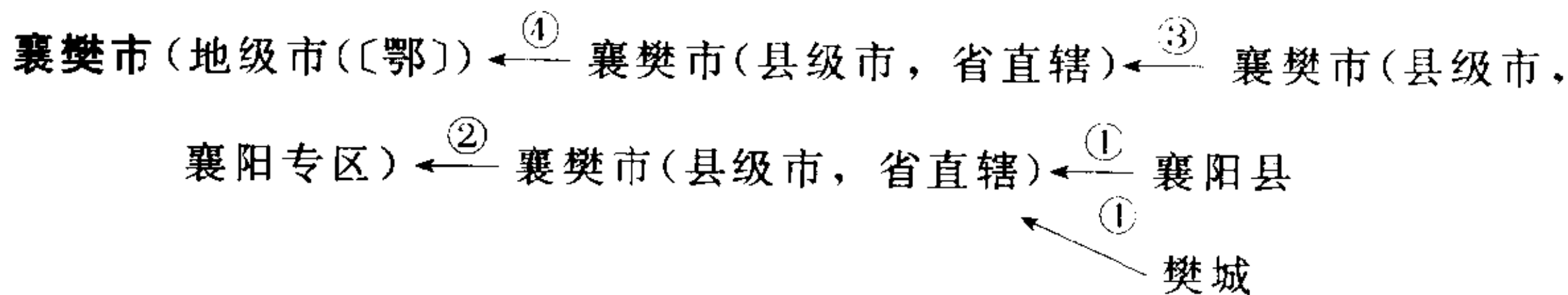
襄南县(縣) 见 72 页“屯留县”。

襄陵县(縣) 见 903 页“襄汾县”。

襄陽縣 见 903 页“襄阳县”、904 页“襄樊市”。

襄棗宜縣 见 420 页“枣阳市”。

襄漳县(縣) 见 72 页“屯留县”。



位于东经 112.1°、北纬 32.0°。

①1912 年称襄阳县;1951 年由襄阳县城区与樊城合并置襄樊市(县级市),由省直辖。②1958 年襄樊市(县级市)改隶襄阳专区。③1979 年襄樊市(县级市)改为由省直辖。④1983 年襄樊市升格为地级市,实行市管县体制,同时撤销襄阳地区,原襄阳地区的襄阳县、南漳县、谷城县、保康县归襄樊市辖。

参见 903 页“襄阳县”

下设襄城区、樊城区。

應山縣 见 36 页“广水市”。

應西縣 见 358 页“应城市”。

應州 见 358 页“应县”。

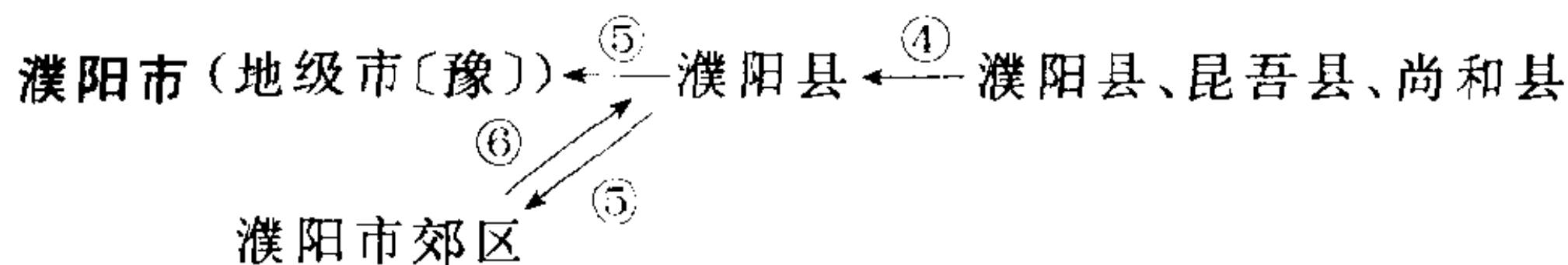
應城縣 见 358 页“应城市”。

應縣 见 32 页“山阴县”、358 页“应县”。

濬县 见 662 页“浚县”。

濕沃縣 见 743 页“博兴县”。

濮州 见 684 页“鄆城县”。



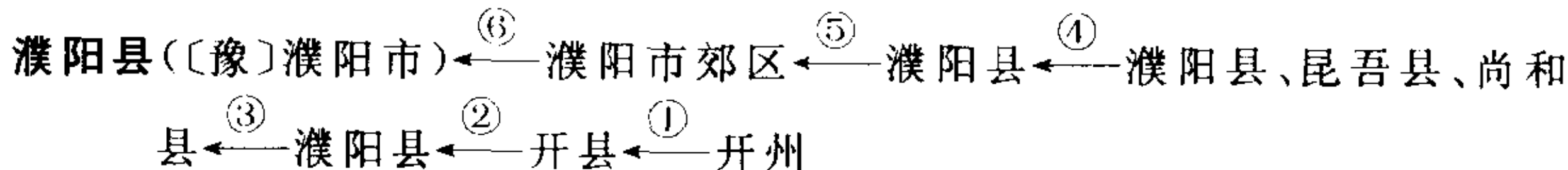
位于东经 114.9°、北纬 35.6°。

因地处古濮水之北而得名。

①1912 年称开州；1913 年 2 月改为开县。②1914 年 1 月，因与四川、贵州二省的开县重名，改称濮阳县。③1941 年，濮阳县分置三县——濮阳县、昆吾县、尚和县。④1949 年 10 月 1 日濮阳县、昆吾县、尚和县合并，称濮阳县。⑤1983 年 9 月 1 日，濮阳县城区建地级濮阳市，濮阳县改为濮阳市郊区。⑥1987 年 6 月恢复濮阳县建制。

下设市区(原郊区)。

1912 年隶直隶省。1928 年隶河北省。1949 年隶平原省。1952 年隶河南省。



位于东经 114°52′~115°25′、北纬 35°20′~35°50′ 之间。

①1912 年称开州；1913 年改开县。②1914 年改称濮阳县，隶直隶省。③1941 年，便于抵抗日寇，将濮阳县分置三县——濮阳、昆吾、尚和。④1949 年 10 月 1 日中华人民共和国成立，濮阳县、昆吾县、尚和县三县合并为濮阳县。⑤1983 年 9 月 1 日建立濮阳地级市，濮阳县改为濮阳市郊区。⑥1987 年 6 月恢复濮阳县建制。

1912 年隶直隶省。1928 年隶河北省。1949 年 8 月建立平原省，濮阳、昆吾、尚和三县隶平原省。1949 年 10 月三县合并为濮阳县后仍隶平原省。1952 年 12 月平原省撤销，复隶河南省。

参见 417 页“范县”、905 页“濮阳市”。

濮县(縣) 见 684 页“鄆城县”。

濮陽縣 见 417 页“范县”、905 页“濮阳市”、905 页“濮阳县”。

績溪縣 见 739 页“績溪县”。

十八画

瓊山縣 见 72 页“屯昌县”、741 页“琼山市”、741 页“琼中黎族苗族自治县”。

瓊中縣 见 671 页“通什市”、741 页“琼中黎族苗族自治县”。

瓊文縣 见 106 页“文昌市”。

瓊東縣 见 24 页“万宁市”、106 页“文昌市”、742 页“琼海市”。

瓊結宗 见 742 页“琼结县”。

藤县(縣)(〔桂〕梧州市)

位于东经 110°21′~111°11′、北纬 23°21′~24°09′之间。

据传,境内白藤岭盛产白藤,因而得名。

1912 年以来,一直称藤县。

1912 年隶广西省。1958 年 3 月 5 日后隶广西僮族自治区。1965 年 10 月 12 日广西僮族自治区更名为广西壮族自治区。

聶拉木宗 见 619 页“聂拉木县”。

聶當谿 见 249 页“曲水县”。

聶榮宗 见 619 页“聂荣县”。

聶榮宗人民解放委員會 见 619 页“聂荣县”。

聶榮宗辦事處 见 619 页“聂荣县”。

豐玉甯聯合縣 见 50 页“丰润县”、129 页“玉田县”。

豐玉遵聯合縣 见 129 页“玉田县”、884 页“遵化市”。

豐台区〔京〕 见 49 页“丰台区”。

豐南縣 见 49 页“丰南市”。

豐城縣 见 50 页“丰城市”。

豐都縣 见 50 页“丰都县”。

豐原市 见 50 页“丰原市”。

豐順縣 见 50 页“丰顺县”。

豐寧縣 见 48 页“丰宁满族自治县”。

豐潤縣 见 49 页“丰南市”、50 页“丰润县”、646 页“唐海县”。

豐縣〔苏〕 见 49 页“丰县”。

豐縣〔皖〕 见 421 页“砀山县”。

豐縣抗日民主政府 见 49 页“丰县”。

豐鎮市 见 51 页“丰镇市”。

豐鎮縣 见 51 页“丰镇市”、426 页“卓资县”、767 页“集宁市”、852 页“察哈尔右翼前旗”。

豐鎮廳 见 51 页“丰镇市”。

豐灤昌樂聯合縣 见 50 页“丰润县”、184 页“乐亭县”、440 页“昌黎县”、828 页“滦县”、828 页“滦南县”。

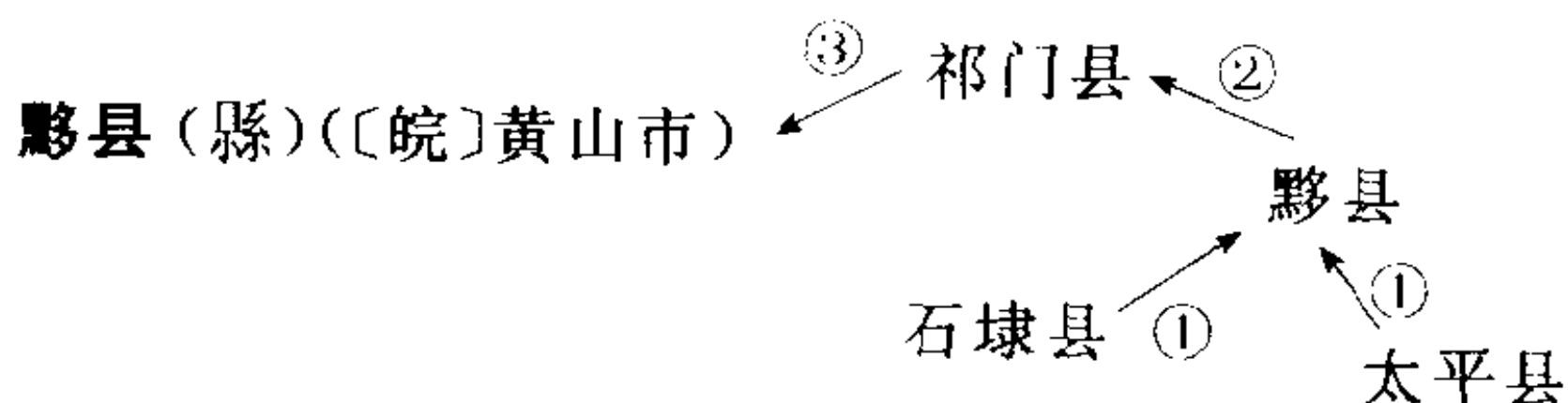
豐灤遷聯合縣 见 50 页“丰润县”、254 页“迁西县”、254 页“迁安市”、828 页“滦县”。

豐灤聯合縣 见 50 页“丰润县”。

瞻化县(縣) 见 813 页“新龙县”。

瞻榆县(縣)[內蒙古] 见 559 页“科尔沁右翼中旗”。

瞻榆县(縣)[吉] 见 675 页“通榆县”。



位于东经 $117^{\circ}39'$ ~ $118^{\circ}06'$ 、北纬 $29^{\circ}47'$ ~ $30^{\circ}12'$ 之间。

①1912 年称黟县；1950 年石埭县的美溪和柯村、太平县的宏法 3 个乡镇划入黟县。②1959 年 4 月 18 日，撤销黟县，并入祁门县。③1961 年 4 月 5 日，复置黟县。

1912 年隶安徽省。1949 年隶皖南行署区。1952 年复隶安徽省。

簡陽縣 见 808 页“简阳市”。

歸化縣[內蒙古] 见 10 页“土默特左旗”、431 页“呼和浩特市”。

歸化縣[閩] 见 8 页“三明市”、433 页“明溪县”。

歸化廳[內蒙古] 见 431 页“呼和浩特市”。

歸化廳[黔] 见 757 页“紫云苗族布依族自治县”。

歸安縣 见 772 页“湖州市”。

歸武縣 见 398 页“武川县”。

歸順州 见 809 页“靖西县”。

歸順府 见 809 页“靖西县”。

歸綏市 见 431 页“呼和浩特市”。

歸綏縣 见 10 页“土默特左旗”、431 页“呼和浩特市”。

歸德土州 见 149 页“平果县”。

雙山安墾局 见 109 页“双辽市”。

- 雙山縣 见 109 页“双辽市”。
- 雙江縣 见 110 页“双江拉祜族佧族布朗族傣族自治县”、541 页“临沧县”、880 页“澜沧拉祜族自治县”。
- 雙城府 见 111 页“双城市”。
- 雙城縣 见 111 页“双城市”。
- 雙柏縣 见 110 页“双柏县”、801 页“楚雄市”。
- 雙峰縣 见 773 页“湘乡市”。
- 雙峯縣 见 111 页“双峰县”。
- 雙流縣 见 112 页“双流县”、775 页“温江县”。
- 雙陽縣 见 259 页“伊通满族自治县”。
- 雙牌縣 见 192 页“宁远县”。
- 雙溪縣 见 209 页“永嘉县”、774 页“温州市”。
- 雙遼縣 见 109 页“双辽市”。
- 雙鴨山市 见 111 页“双鸭山市”。
- 雙鴨山礦區 见 111 页“双鸭山市”。
- 邊聯縣 见 331 页“苍山县”。
- 邊壩宗 见 213 页“边坝县”。
- 鎮丹金縣 见 101 页“丹阳市”。
- 鎮丹縣 见 101 页“丹阳市”、101 页“丹徒县”。
- 鎮巴縣 见 862 页“镇巴县”。
- 鎮平縣〔粵〕 见 858 页“蕉岭县”。
- 鎮平縣〔豫〕 见 863 页“镇平县”。
- 鎮句縣 见 101 页“丹徒县”。
- 鎮西縣 见 113 页“巴里坤哈萨克自治县”。
- 鎮西廳 见 113 页“巴里坤哈萨克自治县”。
- 鎮戎縣 见 248 页“同心县”。
- 鎮江市 见 101 页“丹徒县”、864 页“镇江市”。
- 鎮江縣 见 101 页“丹徒县”、117 页“邗江县”、864 页“镇江市”。
- 鎮安府 见 872 页“德保县”。
- 鎮安縣〔辽〕 见 212 页“台安县”、764 页“黑山县”。
- 鎮安縣〔陕〕 见 515 页“柞水县”、864 页“镇安县”。
- 鎮安縣〔鄂〕 见 552 页“郧西县”。
- 鎮沅直隸廳 见 865 页“镇沅彝族哈尼族拉祜族自治县”。

- 鎮沅縣 见 762 页“景谷傣族彝族自治县”、865 页“镇沅彝族哈尼族拉祜族自治县”。
- 鎮東縣 见 866 页“镇赉县”。
- 鎮坪縣 见 147 页“平利县”、865 页“镇坪县”。
- 鎮南州 见 523 页“南华县”。
- 鎮南縣〔桂〕 见 140 页“龙州县”、193 页“宁明县”、455 页“凭祥市”。
- 鎮南縣〔滇〕 见 523 页“南华县”。
- 鎮洋縣 见 69 页“太仓市”。
- 鎮原縣 见 865 页“镇原县”。
- 鎮都縣 见 59 页“天等县”。
- 鎮海縣 见 194 页“宁波市”、830 页“慈溪市”。
- 鎮國公旗 见 559 页“科尔沁右翼前旗”。
- 鎮康縣 见 209 页“永德县”、609 页“耿马傣族佤族自治县”、866 页“镇康县”。
- 鎮越縣 见 678 页“勐腊县”。
- 鎮雄直隶州 见 537 页“威信县”、866 页“镇雄县”、912 页“彝良县”。
- 鎮雄縣 见 537 页“威信县”、866 页“镇雄县”、912 页“彝良县”。
- 鎮番縣 见 220 页“民勤县”。
- 鎮甯州 见 863 页“镇宁布依族苗族自治县”。
- 鎮甯縣 见 104 页“六枝特区”、287 页“关岭布依族苗族自治县”、863 页“镇宁布依族苗族自治县”。
- 鎮結縣 见 59 页“天等县”。
- 鎮遠土州 见 59 页“天等县”。
- 鎮遠縣 见 9 页“三穗县”、344 页“岑巩县”、864 页“镇远县”。
- 鎮寧州 见 863 页“镇宁布依族苗族自治县”。
- 鎮寧縣 见 104 页“六枝特区”、287 页“关岭布依族苗族自治县”、863 页“镇宁布依族苗族自治县”。
- 鎮蕃縣 见 220 页“民勤县”。
- 鎮賚縣 见 866 页“镇赉县”。
- 鎮邊直隶廳 见 110 页“双江拉祜族佤族布朗族傣族自治县”、235 页“西盟佤族自治县”、371 页“沧源佤族自治县”、510 页“孟连傣族拉祜族佤族自治县”、880 页“澜沧拉祜族自治县”。
- 鎮邊縣〔滇〕 见 110 页“双江拉祜族佤族布朗族傣族自治县”、235 页“西盟

佤族自治县”、371页“沧源佤族自治县”、510页“孟连傣族拉祜族佤族自治县”、880页“澜沧拉祜族自治县”。

鎮邊縣〔桂〕见307页“那坡县”。

雞澤縣 见392页“鸡泽县”。

雜多縣 见131页“玉树县”、271页“杂多县”。

離山縣 见644页“离石市”。

離石縣 见107页“方山县”、516页“柳林县”、644页“离石市”。

離西縣 见644页“离石市”。

離東縣 见644页“离石市”。

離島區〔港〕见561页“香港特别行政区”。

鷹潭市(地级市)^②←—鷹潭市(县级市,上饶地区)^①←—貴溪縣

位于东经117.0°、北纬28.2°。

①1979年析貴溪縣鷹潭鎮設鷹潭市(县级市),隶上饶地区。②1983年鷹潭市升格为地级市。

下设月湖区。

瀏陽縣 见581页“浏阳市”。

瀋陽市 见215页“辽宁省”、372页“沈阳市”。

瀋陽縣 见372页“沈阳市”。

瀋鐵撫聯合縣 见630页“铁岭县”。

額敏縣 见242页“托里县”、882页“额敏县”。

額爾古納左旗 见608页“根河市”、882页“额尔古纳市”。

額爾古納右旗 见608页“根河市”、882页“额尔古纳市”。

額爾古納旗 见608页“根河市”、882页“额尔古纳市”。

額穆縣 见760页“蛟河市”、790页“敦化市”。

額濟納土爾扈特旗 见882页“额济纳旗”。

額濟納旗 见882页“额济纳旗”。

額濟納旗自治區 见882页“额济纳旗”。

璧山縣(縣)(〔渝〕)

位于东经106°02′~106°20′、北纬29°17′~29°53′之间。

璧山縣名由唐《元和郡縣圖志》載：“川中有一孤山，西北二面險峻，東南面緩平，土人號為重壁山（即今茅萊山）……因以名縣”。當初縣名的“壁”為土壁，公元1483年（明成化十九年）恢復縣制時改為玉璧。民國期間有用“壁山縣”的，1949年起，均用“璧”，如璧山縣、璧山專署。

1912年称璧山县,县名沿用至今。

1912年隶四川省。1950年隶川东行署区。1952年复隶四川省。1997年复隶重庆市(直辖市)。

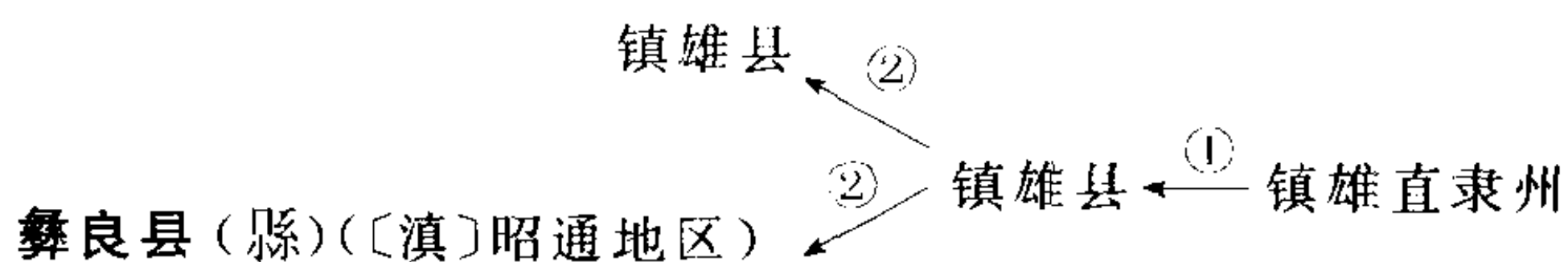
隴川設治局 见 389页“隴川县”。

隴川縣 见 389页“隴川县”、793页“瑞丽市”。

隴西縣 见 389页“隴西县”、777页“渭源县”、849页“漳县”。

隴縣 见 33页“千阳县”。

織金縣 见 392页“纳雍县”、508页“织金县”。



位于东经 $103^{\circ}51' \sim 104^{\circ}45'$ 、北纬 $27^{\circ}16' \sim 27^{\circ}57'$ 之间。

“彝良”一名来自“易娘”、“益良”、“易良”、“益梁”、“夷良”的谐音。

①1912年称镇雄直隶州;1913年改为镇雄县。②1913年由镇雄县析置彝良县。

参见 866页“镇雄县”。

十九画

蘆山縣 见 332页“芦山县”。

蘆花縣 见 764页“黑水县”。

蕪水縣 见 660页“浠水县”。

蕪春縣 见 859页“蕪春县”。

蘇北行署區 见 280页“江苏省”、332页“苏北行署区”。

蘇尼特左旗 见 333页“苏尼特左旗”。

蘇尼特右旗 见 333页“苏尼特右旗”。

蘇州市 见 333页“苏州市”、346页“吴县市”。

蘇州縣 见 346页“吴县市”、695页“常熟市”。

蘇南行署區 见 280页“江苏省”、334页“苏南行署区”。

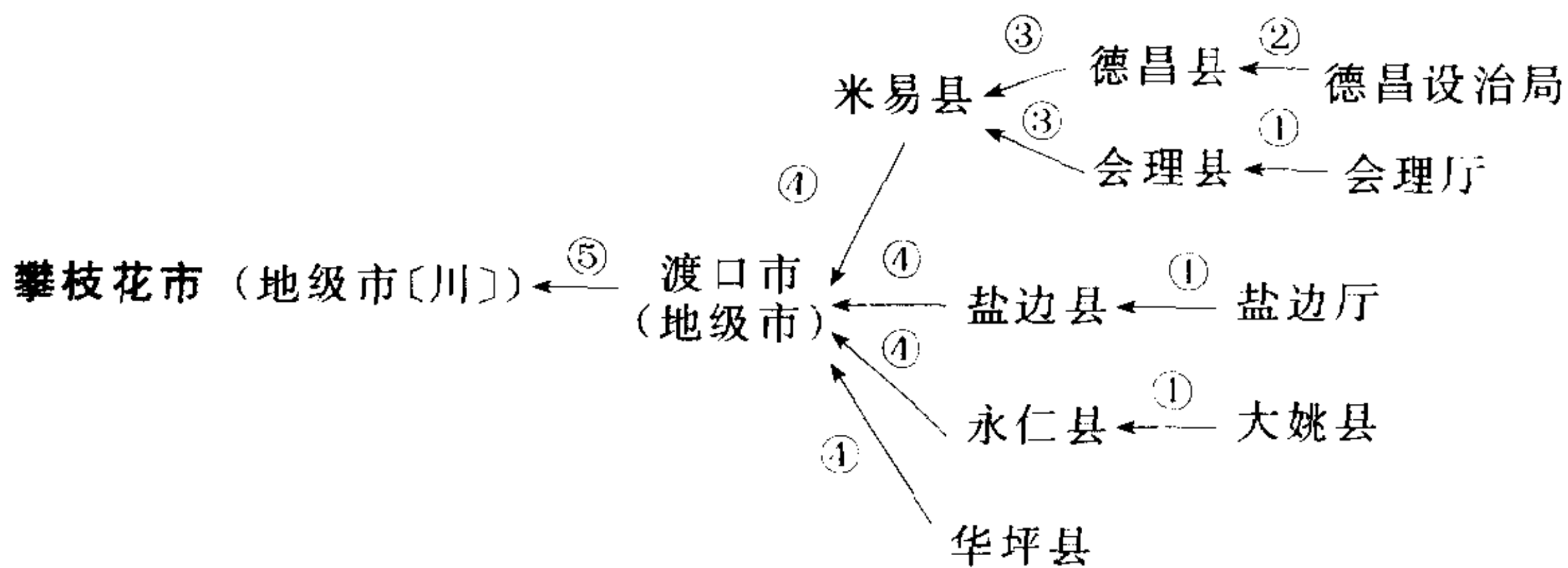
麓水县(縣) 见 875页“滕州市”。

麗水縣 见 327页“丽水市”。

麗江縣 见 189页“兰坪白族普米族自治县”、327页“丽江纳西族自治县”。

鄱县(縣) 见 471页“炎陵县”、531页“茶陵县”。

- 羅山縣 见 21 页“大悟县”、442 页“罗山县”。
- 羅平州 见 442 页“罗平县”。
- 羅平縣 见 244 页“师宗县”、442 页“罗平县”。
- 羅田縣 见 442 页“罗田县”。
- 羅白縣 见 698 页“崇左县”。
- 羅江縣 见 740 页“绵阳市”、871 页“德阳市”。
- 羅次縣 见 789 页“禄丰县”。
- 羅甸布依族自治縣 见 443 页“罗甸县”。
- 羅甸縣 见 154 页“平塘县”、443 页“罗甸县”。
- 羅甸縣布依族自治區 见 443 页“罗甸县”。
- 羅定縣 见 422 页“郁南县”。
- 羅城縣 见 443 页“罗城仫佬族自治县”。
- 羅斛縣 见 443 页“罗甸县”。
- 羅斛廳 见 443 页“罗甸县”。
- 羅陽土司 见 341 页“扶绥县”。
- 羅源縣 见 444 页“罗源县”。
- 羅禮應縣 见 21 页“大悟县”。
- 贊皇縣 见 60 页“元氏县”、640 页“高邑县”、892 页“赞皇县”。



位于东经 101.7°、北纬 26.6°。

市名源于攀枝花露天铁矿。

①1912 年称会理厅。1913 年改会理县。②1941 年设德昌设治局；1946 年正式设德昌县(1945 年批准)。③1951 年析德昌县、会理县部分行政区域置米易县；1912 年称盐边厅，1913 年改盐边县；1912 年称大姚县，1924 年析大姚县置永仁县。④1965 年由四川省米易县、盐边县和云南省永仁县、华坪县各析部分地置渡口市(地级市)。⑤1987 年

更名为攀枝花市(地级市),辖米易县、盐边县。

下设东区、西区和仁和区。

参见 268 页“会理县”。

鱒水县 见 42 页“习水县”。

廬吉縣 见 224 页“吉水县”。

廬江縣 见 358 页“庐江县”、410 页“枞阳县”。

廬陵縣 见 224 页“吉安市”、225 页“吉安县”。

懷仁縣〔辽〕 见 603 页“桓仁满族自治县”。

懷仁縣〔晋〕 见 14 页“大同县”、359 页“怀仁县”。

懷化縣 见 359 页“怀化市”。

懷安縣 见 24 页“万全县”、360 页“怀安县”。

懷來縣 见 360 页“怀来县”。

懷柔縣〔川〕 见 813 页“新龙县”。

懷柔縣〔京〕 见 361 页“怀柔县”。

懷涿聯合縣 见 724 页“涿鹿县”。

懷(柔)順(義)聯合縣 见 566 页“顺义区”。

懷集縣 见 362 页“怀集县”。

懷甯縣 见 291 页“安庆市”、360 页“怀宁县”。

懷遠縣〔桂〕 见 7 页“三江侗族自治县”。

懷遠縣〔皖〕 见 361 页“怀远县”、446 页“固镇县”。

懷德縣 见 83 页“公主岭市”。

瀘水行政區 见 479 页“泸水县”。

瀘水設治局 见 479 页“泸水县”。

瀘水縣 见 479 页“泸水县”。

瀘西縣 见 244 页“师宗县”、479 页“泸西县”、442 页“罗平县”、502 页“弥勒县”。

瀘州 见 479 页“泸州市”、480 页“泸县”。

瀘州市 见 479 页“泸州市”、480 页“泸县”。

瀘定橋委員 见 480 页“泸定县”。

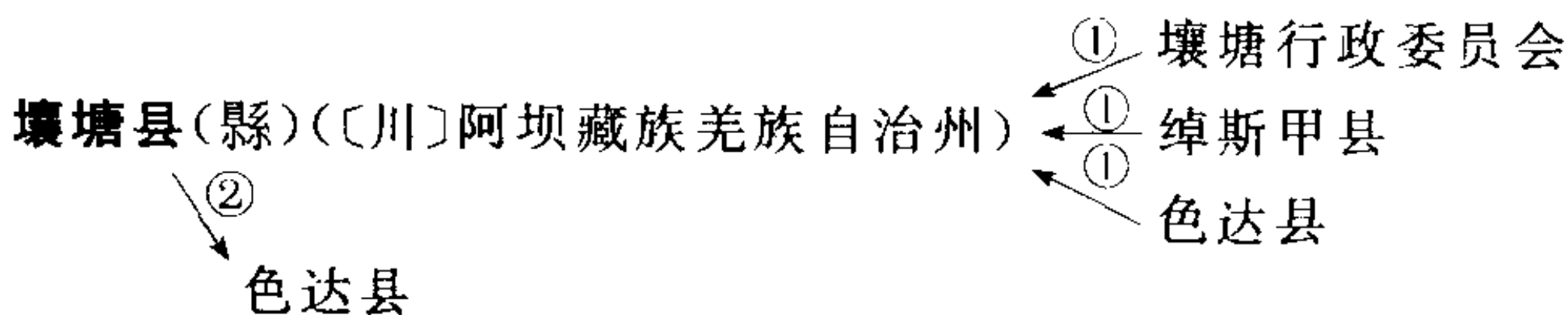
瀘定縣 见 480 页“泸定县”、716 页“康定县”。

瀘甯設治局 见 700 页“冕宁县”。

瀘溪縣〔湘〕 见 480 页“泸溪县”。
 瀘溪縣〔贛〕 见 666 页“资溪县”。
 瀘寧設治局 见 700 页“冕宁县”。
 瀘縣 见 479 页“泸州市”、480 页“泸县”。
 類烏齊宗 见 588 页“类乌齐县”。
 關疇縣 见 770 页“颍上县”。
 關嶺縣 见 287 页“关岭布依族苗族自治县”。

二十画

壤塘行政委员会 见 915 页“壤塘县”。
 壤塘行政委員會 见 915 页“壤塘县”。



位于东经 100°31′~101°20′、北纬 31°29′~32°41′ 之间。

“壤塘”系藏语，意为“财神坝子”。相传在今中壤塘寺院后有座山，山像菩萨，藏语为“藏跋拉”，意为“财神”；山的前面有个坝子，藏语称“塘”，“壤塘”由此而得名。

①1953 年建立壤塘行政委员会；1958 年将原绰斯甲县的上寨区和色达县的杜柯、上杜柯划归壤塘，成立壤塘县。②1960 年将色尔坝区划归色达县。

醴泉县(縣)〔内蒙古〕 见 587 页“突泉县”。

醴泉县(縣)〔陕〕 见 188 页“礼泉县”、684 页“乾县”。

醴陵市(县级市〔湘〕株洲市) ←^② 醴陵市(县级市,省直辖) ←^① 醴陵县

位于东经 113°09′~113°45′、北纬 27°22′~27°58′ 之间。

因城北有陵，陵下有井，涌泉如醴，故称醴陵。特产瓷器，有“瓷城”之美称。

①1912 年称醴陵县；1985 年 5 月，经国务院批准，撤销醴陵县，设立醴陵市(县级市)，由省直辖。②1995 年醴陵市(县级市)改为由省直辖，地级市代管。

醴陵县(縣) 见 605 页“株洲市”、606 页“株洲县”、915 页“醴陵市”。

蘭山縣 见 540 页“临沂市”。

蘭西縣 见 188 页“兰西县”。

蘭州市 见 181 页“白银市”、632 页“皋兰县”、762 页“景泰县”。

蘭坪縣 见 189 页“兰坪白族普米族自治县”。

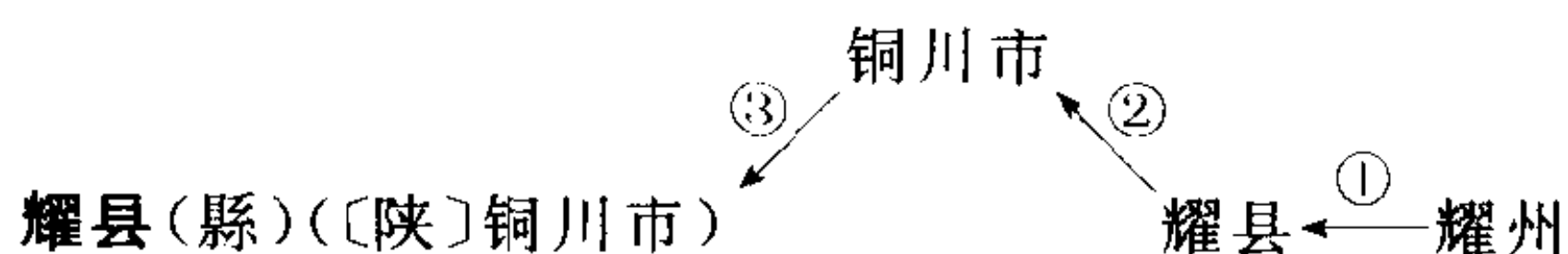
蘭封縣 见 188 页“兰考县”。

蘭陵縣 见 331 页“苍山县”。

蘭谿市 见 189 页“兰溪市”。

蘭谿縣 见 189 页“兰溪市”、651 页“浦江县”。

耀州 见 916 页“耀县”。



位于东经 $108^{\circ}24'$ ~ $109^{\circ}06'$ 、北纬 $34^{\circ}50'$ ~ $35^{\circ}20'$ 之间。

清末民初称耀州，因城东宝鉴山光耀如镜而得名。

①1912 年称耀州；1913 年改为耀县。②1958 年耀县并入铜川市。③1961 年恢复耀县建制。

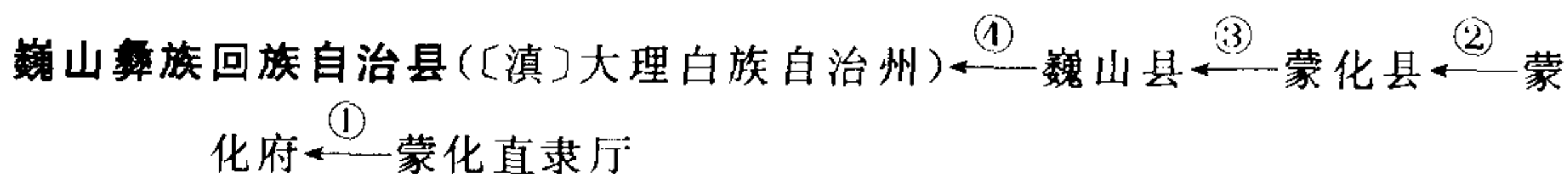
隶陕西省(1949 年 4 月至 10 月曾隶陕甘宁边区)。

獻交縣 见 796 页“猷县”。

獻縣 见 796 页“猷县”。

鄠都县(縣) 见 50 页“丰都县”。

巍山县(縣) 见 916 页“巍山彝族回族自治县”。



位于东经 $99^{\circ}55'$ ~ $100^{\circ}25'$ 、北纬 $24^{\circ}56'$ ~ $25^{\circ}32'$ 之间。

以境内巍山(巍宝山)命名。

①1912 年初称蒙化直隶厅；同年改为蒙化府。②1914 年改为蒙化县。③1954 年改蒙化县为巍山县。④1956 年经国务院批准，成立巍山彝族回族自治县。

参见 528 页“南涧彝族自治县”。

臚濱府 见 825 页“满洲里市”。

臚濱縣 见 825 页“满洲里市”。

騰越廳 见 809 页“腾冲县”。

騰衝縣 见 734 页“梁河县”、809 页“腾冲县”。

鐘山縣 见 557 页“钟山县”、782 页“富川瑶族自治县”。

灌陽縣 见 917 页“灌阳县”。

灌雲縣 见 163 页“东海县”、917 页“灌云县”、917 页“灌南县”。

瀾滄拉祜族自治區 见 110 页“双江拉祜族佤族布朗族傣族自治县”、235 页“西盟佤族自治县”、371 页“沧源佤族自治县”、510 页“孟连傣族拉祜族佤族自治县”、880 页“澜沧拉祜族自治县”。

瀾滄拉祜族自治縣 见 510 页“孟连傣族拉祜族佤族自治县”、880 页“澜沧拉祜族自治县”。

瀾滄縣 见 110 页“双江拉祜族佤族布朗族傣族自治县”、235 页“西盟佤族自治县”、371 页“沧源佤族自治县”、510 页“孟连傣族拉祜族佤族自治县条”、880 页“澜沧拉祜族自治县”。

爐霍縣 见 471 页“炉霍县”。

寶安縣 见 595 页“珠海市”、729 页“深圳市”。

寶坻縣 见 489 页“宝坻县”。

寶昌招墾設治局 见 69 页“太仆寺旗”。

寶昌縣〔內蒙古〕 见 69 页“太仆寺旗”、134 页“正镶白旗”。

寶昌縣〔冀〕 见 472 页“沽源县”。

寶沽縣 见 69 页“太仆寺旗”。

寶清州 见 490 页“宝清县”。

寶清縣 见 490 页“宝清县”。

寶甯縣 见 40 页“广南县”。

寶源縣 见 472 页“沽源县”。

寶寧縣 见 40 页“广南县”。

寶慶府 见 390 页“邵阳县”。

寶慶縣 见 389 页“邵东县”、390 页“邵阳县”。

寶興縣 见 488 页“宝兴县”。

寶應縣 见 488 页“宝应县”、575 页“洪泽县”。

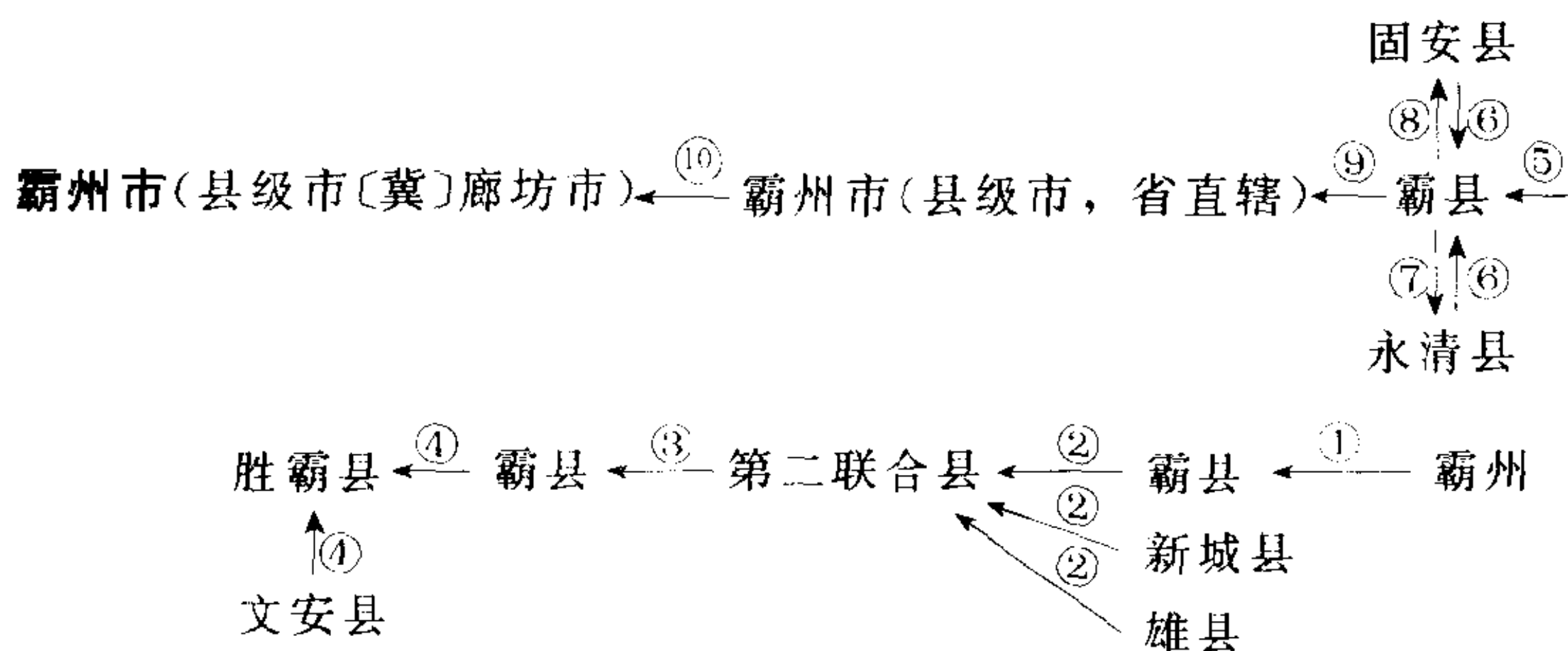
寶豐縣 见 147 页“平顶山市”、488 页“宝丰县”。

寶雞市 见 70 页“太白县”、489 页“宝鸡市”、489 页“宝鸡县”。

寶雞縣 见 70 页“太白县”、489 页“宝鸡市”、489 页“宝鸡县”。

二十一画

霸州 见 919 页“霸州市”。



位于东经 116°15'~116°55'、北纬 38°59'~39°13' 之间。

①1912 年称霸州；1913 年改为霸县。②1941 年 3 月，霸县、新城县、雄县连境地区组成第二联合县。③1945 年 10 月，撤销第二联合县，恢复霸县建制。④1946~1948 年原属文安县北部边沿区的胜芳、苏桥一带划入霸县，县名改称胜霸县。⑤1948 年复称霸县。⑥1958 年 12 月 20 日撤销固安县、永清县，并入霸县。⑦1961 年 7 月 9 日析霸县，复置永清县。⑧1962 年 3 月 27 日析霸县，复置固安县。⑨1990 年 1 月 4 日经国务院批准，撤销霸县，设立霸州市(县级市)，由省直辖。⑩1995 年霸州市(县级市)改为由省直辖，地级市代管。

1912 年隶直隶省。1928 年 6 月隶河北省。1938 年隶晋察冀边区。1949 年 8 月复隶河北省。

参见 444 页“固安县”。

霸县(縣) 见 106 页“文安县”、444 页“固安县”、643 页“高碑店市”、754 页“雄县”、919 页“霸州市”。

鐵法聯合縣 见 630 页“铁岭县”。

鐵嶺市 见 629 页“铁岭市”。

鐵嶺縣 见 629 页“铁岭市”、630 页“铁岭县”。

鐵驪設治局 见 629 页“铁力市”。

鐵驪縣 见 275 页“庆安县”、629 页“铁力市”。

鷄西市 见 391 页“鸡东县”、391 页“鸡西市”。

鷄西縣 见 391 页“鸡西市”。

鷄甯縣 见 391 页“鸡西市”。

鶴山縣 见 641 页“高明市”、884 页“鹤山市”。

鶴立縣 见 885 页“鹤岗市”。

鶴峰土家族苗族自治县 见 885 页“鹤峰县”。

鹤峰县 见 885 页“鹤峰县”。

鹤岗市 见 885 页“鹤岗市”。

鹤庆州 见 885 页“鹤庆县”。

鹤庆县 见 885 页“鹤庆县”。

赣州市
 赣县(〔赣〕赣州市)

位于东经 $114^{\circ}42' \sim 115^{\circ}26'$ 、北纬 $25^{\circ}26' \sim 26^{\circ}17'$ 之间。

公元前 210 年(西汉高祖六年)置赣县,为江西省最早设置的 18 个县之一。

1912 年以来一直称赣县;1949 年 8 月 15 日,析赣县的赣州镇置赣州市(县级市)。

参见 25 页“万安县”、920 页“赣州市”。

赣州市(地级市〔赣〕) ←^⑤ 赣州市(县级市,赣州地区) ←^④ 赣州市(县级市,赣州专区) ←^③ 赣州市(县级市,省直辖) ←^② 赣州市(县级市,赣州专区) ←^① 赣县

位于东经 $114^{\circ}47' \sim 115^{\circ}04'$ 、北纬 $25^{\circ}40' \sim 25^{\circ}59'$ 之间。

因地处章江、贡江交汇处,取二江之名合成“赣”字,以此作地名。城区建在章江、贡江汇合处的赣江源头,三面临水,故有“浮洲”之称。

①1912 年称赣县;1949 年 8 月 15 日析赣县的赣州镇设赣州市(县级市),隶赣州专区。②1954 年赣州市(县级市)改由省直辖。③1964 年赣州市(县级市)改隶赣州专区。④1970 年赣州市(县级市)隶赣州地区。⑤1998 年 12 月 24 日,经国务院批准,撤销赣州地区和县级赣州市,设立地级赣州市。

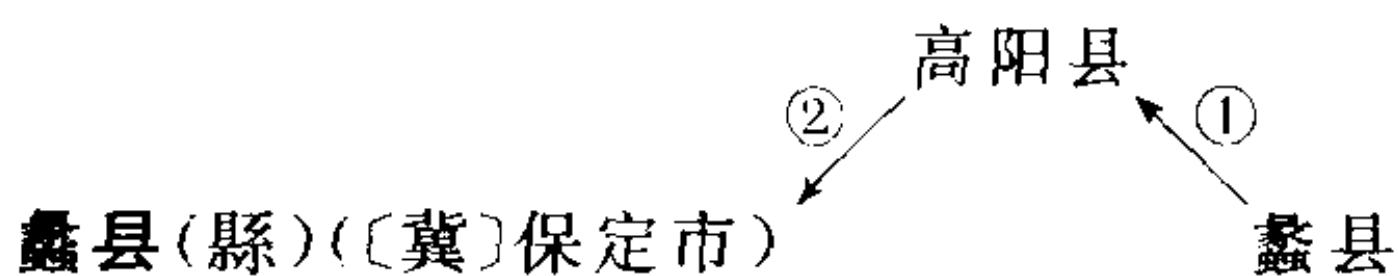
下设章贡区(1998 年 12 月,经国务院批准设立)。

赣榆县(县)(〔苏〕连云港市) ←^② 竹庭县 ←^① 赣榆县

位于东经 $118^{\circ}45' \sim 119^{\circ}18'$ 、北纬 $34^{\circ}41' \sim 35^{\circ}07'$ 之间。

①1912 年称赣榆县;1945 年 11 月,为纪念抗日将领符竹庭,将赣榆县更名为竹庭县。②1950 年 10 月复名赣榆县。

1912 年隶江苏省。1941 年隶山东省。1952 年复隶江苏省。



蠡县(縣)(〔冀〕保定市)

蠡县

位于东经 115°28'~115°50'、北纬 38°20'~38°40' 之间。

本县特产中药知母,故有“知母之乡”之称。

①1912 年称蠡县;1958 年 12 月 20 日,撤销蠡县,并入高阳县。②1962 年 3 月 27 日,析高阳县,复置蠡县。

1912 年隶直隶省。1928 年 6 月隶河北省。1938 年隶冀中区。1938 年 9 月隶晋察冀边区。1948 年 9 月隶华北行政区。1949 年 8 月复隶河北省。

参见 639 页“高阳县”。

二十二画

鷓浦縣 见 430 页“呼玛县”。

蘿北設治局 见 684 页“萝北县”。

蘿北縣 见 684 页“萝北县”、885 页“鹤岗市”。

囊謙县(〔青〕玉树藏族自治州)←②—玉树县—①→玉树理事

位于东经 95°21'~97°07'、北纬 31°32'~32°43' 之间。

“囊谦”系一部落名,藏语意为“内大相”(内务官员)。

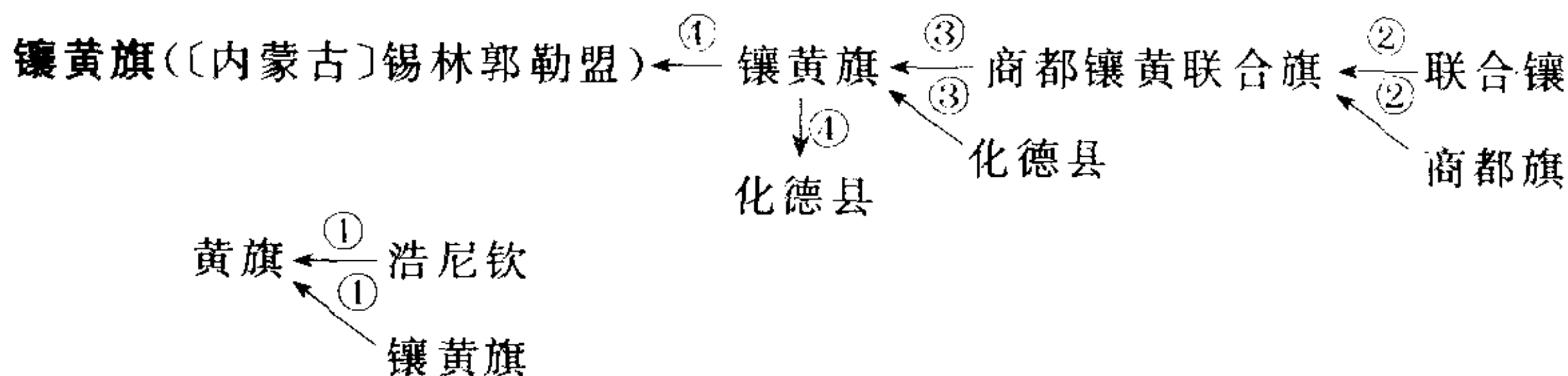
①1917 年 3 月,北洋政府准许马麟在玉树地区设玉树理事;1929 年改为玉树县。②1933 年 10 月 6 日析玉树县一部分置囊谦县。

1912 年后由青海办事长官管辖。1929 年隶青海省。

参见 131 页“玉树县”。

囊謙縣 见 921 页“囊谦县”。

鑲白旗 见 134 页“正镶白旗”。



位于东经 113°30'~114°45'、北纬 42°00'~42°45' 之间。

因旗帜镶黄边而得名镶黄旗。

①1948 年将浩尼钦与镶黄旗合并称联合镶黄旗。②1949 年 1 月联合镶

黄旗与商都旗合并称商都镶黄联合旗。③1960年6月商都镶黄联合旗与化德县合并称镶黄旗。④1963年6月旗、县分治,恢复镶黄旗与化德县原建制。

参见82页“化德县”。

镶蓝镶红联合旗 见851页“察哈尔右翼中旗”。

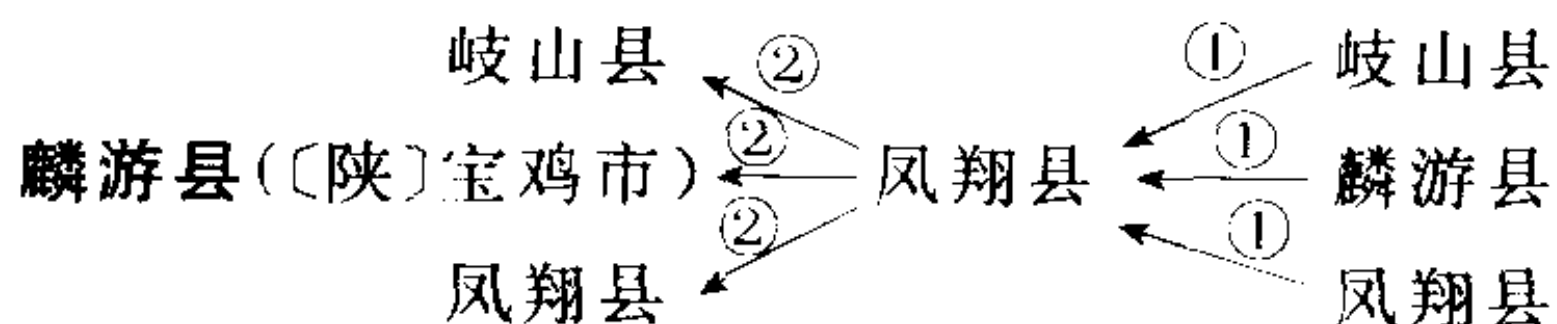
鰲水縣 见42页“习水县”。

𩚑源回族自治区(區) 见41页“门源回族自治县”。

𩚑源回族自治县(縣) 见41页“门源回族自治县”。

𩚑源县(縣) 见41页“门源回族自治县”。

二十三画



位于东经 $107^{\circ}19' \sim 108^{\circ}$ 、北纬 $34^{\circ}33' \sim 34^{\circ}58'$ 之间。

隋文帝在今麟游镇头天台山建仁寿宫,后因宫中发现白麒麟,方易名为麟游郡并置麟游县,麟游名县由此始。

①1912年称麟游县;1958年12月岐山县、麟游县、凤翔县合并,称凤翔县。②1961年8月三县分治,恢复麟游县与岐山县、凤翔县。

参见86页“凤翔县”。

麟遊縣 见86页“凤翔县”、922页“麟游县”。

樂川縣 见169页“卢氏县”、645页“栾川县”。

樂城縣 见61页“无极县”、645页“栾城县”、899页“藁城市”。

二十四画

觀朝縣〔魯〕 见615页“莘县”。

觀朝縣〔豫〕 见417页“范县”。

觀塘區〔港〕 见561页“香港特别行政区”。

靈山縣〔桂〕 见379页“灵山县”。

靈山縣〔黔〕 见9页“三穗县”。

靈川縣 见380页“灵川县”。

靈石縣 见83页“介休市”、336页“孝义市”、380页“灵石县”。

靈台縣 见380页“灵台县”、485页“泾川县”。

靈西縣 见 380 页“灵石县”。

靈州 见 346 页“吴忠市”、381 页“灵武市”。

靈邱縣 见 380 页“灵丘县”。

靈武縣 见 346 页“吴忠市”、381 页“灵武市”。

靈睢縣 见 805 页“睢宁县”。

靈壽縣 见 133 页“正定县”、381 页“灵寿县”。

靈璧縣 见 382 页“灵璧县”。

靈璧縣 见 382 页“灵璧县”、446 页“固镇县”。

靈寶縣 见 169 页“卢氏县”、381 页“灵宝市”。

鹽山縣〔魯〕 见 275 页“庆云县”。

鹽山縣〔冀〕 见 510 页“孟村回族自治县”、617 页“盐山县”、690 页“黄骅市”。

鹽井宗 见 223 页“芒康县”。

鹽井縣 见 223 页“芒康县”。

鹽池縣 见 617 页“盐池县”。

鹽城縣 见 618 页“盐城市”、632 页“射阳县”。

鹽亭縣 见 618 页“盐亭县”。

鹽津縣 见 15 页“大关县”、618 页“盐津县”。

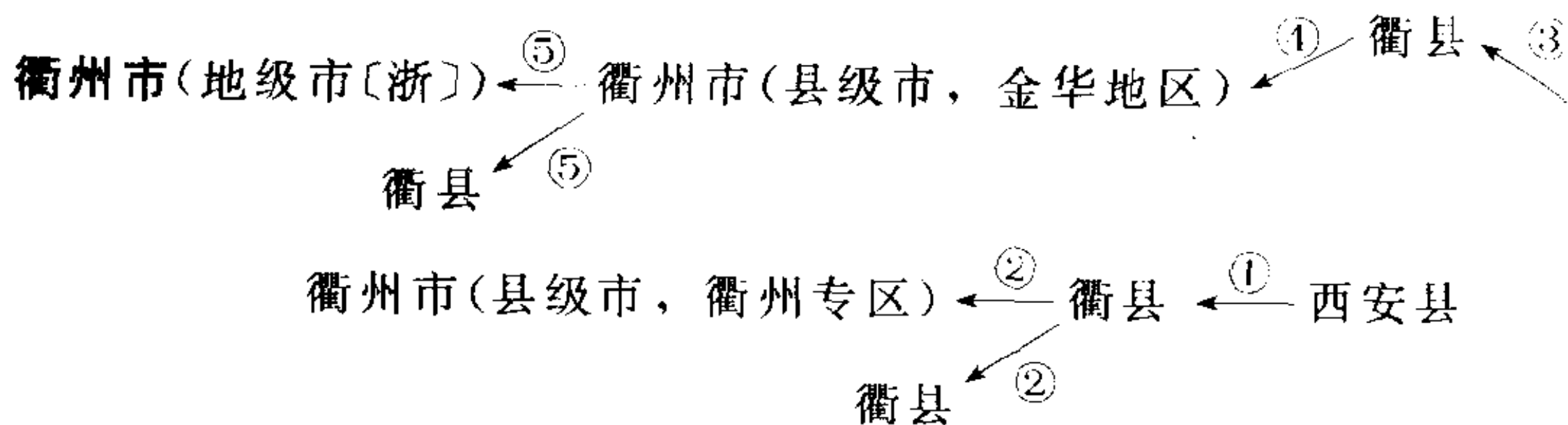
鹽源縣 见 65 页“木里藏族自治县”、618 页“盐源县”、700 页“冕宁县”。

鹽興縣 见 789 页“禄丰县”。

鹽豐縣 见 20 页“大姚县”。

鹽邊縣 见 617 页“盐边县”、913 页“攀枝花市”。

鹽邊廳 见 617 页“盐边县”、913 页“攀枝花市”。



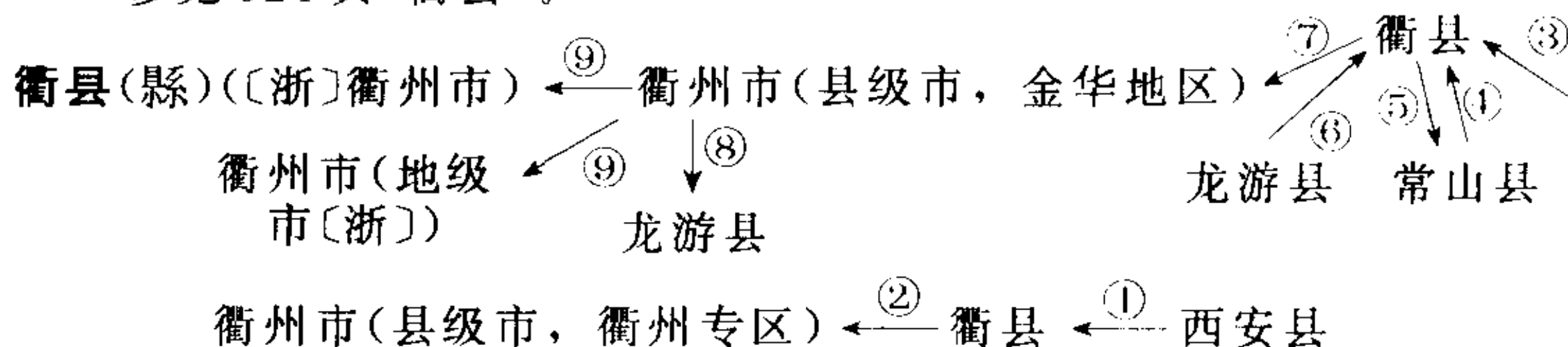
位于东经 118.8°、北纬 28.9°。

①1912 年称西安县；同年改为衢县。②1949 年析衢县城区置衢州市(县级市)，隶衢州专区；实行市县分治。③1951 年撤销衢州市，并入衢县。④1981 年 4 月，衢县改称衢州市(县级市)，隶金华地区。⑤1985

年5月,衢州市升格为地级市,实行市管县体制;同时恢复衢县,隶衢州市。

下设柯城区。

参见924页“衢县”。



位于东经 $118^{\circ}41' \sim 119^{\circ}06'$ 、北纬 $28^{\circ}31' \sim 29^{\circ}20'$ 之间。

①1912年改西安县为衢县。②1949年析衢县县城设衢州市,乡村仍为衢县。③1951年撤销衢州市,并入衢县。④1958年10月常山县并入衢县。⑤1961年10月复置常山县。⑥1960年1月龙游县并入衢县。⑦1981年4月衢县改称衢州市(县级市),隶金华地区。⑧1983年9月复置龙游县。⑨1985年5月衢州市升格为地级市,实行市管县体制;同时恢复衢县建制,隶衢州市。

参见143页“龙游县”、694页“常山县”、923页“衢州市”。

鑪山苗族自治縣 见434页“凯里市”。

鑪山縣 见102页“丹寨县”、434页“凯里市”、713页“麻江县”、802页“雷山县”。

鑪山縣苗族自治區 见434页“凯里市”。

鑪霍縣 见471页“炉霍县”。

贛縣 见920页“贛县”。

二十五画

鑲白旗 见134页“正镶白旗”。

鑲黄旗 见921页“镶黄旗”。

鑲藍鑲紅聯合旗 见851页“察哈尔右翼中旗”。

灣仔區〔港〕 见561页“香港特别行政区”。

二十六画

灤平縣 见827页“滦平县”。

灤北縣 见828页“滦县”。

灤西縣 见 828 页“灤县”。

灤州 见 828 页“灤县”、828 页“灤南县”。

灤南縣 见 828 页“灤县”、828 页“灤南县”。

灤(平)昌(平)懷(柔)順(義)聯合縣 见 566 页“顺义区”。

灤河縣 见 737 页“隆化县”。

灤縣 见 646 页“唐海县”、828 页“灤县”、828 页“灤南县”。

二十九画

鬱林府 见 130 页“玉林市”、300 页“兴业县”。

鬱南縣 见 422 页“郁南县”、443 页“罗定市”。

鬱林縣 见 130 页“玉林市”、300 页“兴业县”。

附录 I 城市雅称辑录

(按雅称笔画排列)

雅 称	城市名称	雅 称	城市名称
二 七 城	郑州市	阴 城	贵阳市
山 城	重庆市	芙 蓉 城	成都市
云 城	大同市	报 纸 城	香港特别行政区
艺术之城	开封市	足 球 城	大连市
太 阳 城	拉萨市	牡 丹 城	洛阳市
中国木偶城	泉州市	刺 桐 城	泉州市
中国旱城	吐鲁番市	苦 城	运城市
中国稀土城	包头市	雨 城	雅安市
凤 城	永定县(城)[闽]	卧 牛 城	临汾市
凤 凰 城	百色市	金 城	兰州市
乌 龟 城	平遥县(城)[晋]	庙 宇 城	台南市[台]
月 城	西昌市	河 城	开封市
火 城	武汉市	油 城	玉门市
水 城	昌都县[藏]	珍 珠 城	蚌埠市
石 龟 城	兰州市	玻 璃 城	秦皇岛市
石 头 城	南京市	春 城	昆明市
龙 城	湘乡市	南珠之城	北海市
瓜 果 城	兰州市	草原钢城	包头市
圣城(日光城)	拉萨市	荔 城	莆田市、莆田县
芎 城	漳州市	泉 城	济南市
北国江城	吉林市	狮 城	沧州市
冰 城	哈尔滨市	浔 城	九江市
江 城	重庆市万县区	莲 城	连城县[闽]
羊 马 城	成都市	盐 城	自贡市
羊 城	广州市	瓷 城	醴陵市

雅 称	城市名称	雅 称	城市名称
扇 城	喜德县〔川〕	皖 城	安庆市〔皖〕
雪 城	伊宁市	温 泉 城	福州市〔闽〕
铜 城	白银市〔甘〕	蓉 城	成都市
银 城	厦门市同安区	雾 城	重庆市
甜 城	内江市	雾 淞 城	吉林市
船 城	资中县〔川〕	锦 城	成都市
鹿 城	包头市	榕 城	福州市
韩 城	福安市	澄 城	江阴市
葫 芦 城	韶关市	燕 城	永安市
锅 底 城	兴化市〔苏〕	螺 城	惠安县(城)〔闽〕
鹅 城	百色市〔桂〕	鹭 城	厦门市

附录Ⅱ 省、市、县特称辑录

(按特称笔画顺序排列)

(一)

特 称	省、市、县名称	特 称	省、市、县名称
八卦拳故乡	孟林回族自治县〔冀〕	甘草之乡	盐池县〔宁〕
人参之乡	抚顺县〔辽〕	石刻之乡	大足县〔渝〕
大佛之乡	四川省	石棉之乡	石棉县〔川〕
大理石之乡	大理市〔滇〕	田七之乡	靖西县〔桂〕
口蘑之乡	张家口市〔冀〕	白芷之乡	遂宁市〔川〕
山药之乡	平遥县〔晋〕	白果之乡	泰兴市〔苏〕
木瓜之乡	大理市〔滇〕	仙茶故乡	名山县〔川〕
木耳之乡	房县〔鄂〕	丝绸之乡	苏州市〔苏〕
井盐之乡	自贡市〔川〕	有色金属之乡	乳源瑶族自治县〔粤〕
云烟之乡	玉溪市〔滇〕	百岛之市	珠海市〔粤〕
天麻之乡	赫章县〔黔〕	芍药之乡	杭州市〔浙〕
水仙花之乡	漳州市〔闽〕	当归之乡	岷县〔甘〕
水城之乡	绍兴市〔浙〕	奶牛之乡	安达市〔黑〕
水昌之乡	东海县〔苏〕	华北落叶松故乡	宁武县〔晋〕
勾衣之乡	海安县〔苏〕	杂技之乡	吴桥县〔冀〕
乌枣之乡	茌平县〔鲁〕	多岛之省	台湾省
乌柏之乡	兰溪市〔浙〕	红枣之乡	稷山县〔晋〕
月季之乡	莱州市〔鲁〕	红松故乡	伊春市〔黑〕
风筝之乡	潍坊市〔鲁〕	瓜果之乡	吐鲁番市〔新〕
火把节之乡	布拖县〔川〕	羊种之乡	玉树县〔青〕
火腿之乡	金华市〔浙〕	江南蚕乡	海宁市〔浙〕
孔孟之乡	山东省	齐鲁之邦	山东省
孔雀之乡	瑞丽市〔滇〕	杉 乡	融水苗族自治县〔桂〕
古乐之乡	随州市〔鄂〕	杉木之乡	锦屏县〔黔〕

特 称	省、市、县名称	特 称	省、市、县名称
杉木之都	江华瑶族自治县〔湘〕	桂花之乡	咸宁市〔鄂〕
	连南瑶族自治县〔粤〕	核桃之乡	汾阳市〔晋〕
花边之乡	常熟市〔苏〕	桂圆之乡	玉林市〔桂〕
花炮之乡	浏阳市〔湘〕	荸荠之乡	桂林市〔桂〕
芝麻之乡	阳新县〔鄂〕	党参之乡	平顺县〔晋〕
李果之乡	永泰县〔闽〕	铁画之乡	芜湖市〔皖〕
肚倍之乡	竹山县〔鄂〕	鸳鸯之乡	屏南县〔闽〕
角雕之张	高州市〔粤〕	瓷器之乡	景德镇市〔赣〕
阿胶之乡	东阿县〔鲁〕	黄芪之乡	武川县〔蒙〕
雨伞之乡	温州市〔浙〕	黄花之乡	大同县〔晋〕
金玉之乡	新疆维吾尔自治区	黄连之乡	利川县〔鄂〕
金丝小枣之乡	乐陵市〔鲁〕	黄酒之乡	绍兴市〔浙〕
金橘之乡	宁波市镇海区(县)	黄键之乡	南阳市〔豫〕
知母之乡	蠡县〔冀〕	琥珀之乡	西峡县〔豫〕
油茶之乡	湖南省	朝天椒之乡	绥阳县〔黔〕
油桐之乡	正安县〔黔〕	森林之口	林口县〔黑〕
恐龙之乡	自贡市〔川〕	酥梨之乡	砀山县〔皖〕
	禄丰县〔滇〕	葵扇之乡	新会市〔粤〕
枳壳之乡	靖安县〔赣〕	葡萄之乡	吐鲁番市〔新〕
枸杞之乡	中宁县〔宁〕	椰雕之乡	海南省
柿树之乡	万茶县〔晋〕	蜈蚣之乡	岱山县〔浙〕
南珠之城	北海市〔桂〕	溶洞之乡	石台县〔皖〕
茶叶之乡	歙县〔皖〕	榨菜之乡	重庆市涪陵区
茯苓之乡	罗田县〔鄂〕	蜜枣之乡	宣州市〔皖〕
苧桂之乡	广西壮族自治区	蜜饯之乡	内江市〔川〕
胡麻之乡	神池县〔晋〕	蜜桃之乡	锡山市〔苏〕
哈密瓜之乡	鄯善县〔新〕	蜜橘之乡	南丰县〔赣〕
帝王之都	南京市〔苏〕	橘 乡	化州市〔粤〕
宣纸之乡	泾县〔皖〕	橘子之乡	潮州市〔粤〕
神话之乡	大理市〔滇〕	鳌灯之乡	定州市〔冀〕
热泉之乡	石阡县〔黔〕	藏毯之乡	江孜县〔藏〕

(二)

特 称	省、市、县名称	特 称	省、市、县名称
八关都邑	洛阳市〔豫〕	天然温室	罗甸县〔黔〕
八 闽	福建省	中国古代建筑宝库	山西省
八 桂	广西壮族自治区	中国革命圣地	延安市〔陕〕
七朝古都	开封市〔豫〕	中国汞都	万山特区〔黔〕
九朝古都	洛阳市〔豫〕	中国钨都	江西省
十代古都	南京市〔苏〕	中国雷都	儋州市〔琼〕
十朝都会	南京市〔苏〕	水 都	苏州市〔苏〕
三北抗日根据地	慈溪市〔浙〕	长城博物馆	宁夏回族自治区
三陕门户	宜昌市〔鄂〕	东方明珠	香港特别行政区
三 晋	山西省	东南山国	福建省
三晋屏藩	大同市〔晋〕	东海明珠	崇明县〔沪〕
三 湘	湖南省	世界矾都	温州市〔浙〕
山水甲天下	桂林市〔桂〕	世界宗教博物馆	泉州市〔闽〕
山水甲桂林	阳朔县〔桂〕	世界屋脊	西藏自治区
山 国	云南省	世界锡都	冷水江市〔湘〕
山茶甲天下		皮 都	张家口市〔冀〕
万里长江第一县	南溪县〔川〕	动物王国	云南省
万里长江第一城	宜宾市〔川〕	尧 都	临汾市〔晋〕
万象之都	香港特别行政区	西藏咽喉	格尔木市〔藏〕
川东门户	巫山县〔渝〕	红色故都	瑞金市〔赣〕
川东锁钥	垫江县〔川〕	岛 市	厦门市〔闽〕
川江咽喉	奉节县〔渝〕	陆 都	兰州市〔甘〕
千 湖 省	湖北省	杪楞王国	赤水市〔黔〕
广西水上门户	梧州市〔桂〕	诗 都	洛阳市〔豫〕
天下第一洲	涿州市〔冀〕	香 江	香港特别行政区
天山脚下的明珠	乌鲁木齐〔新〕	香 海	香港特别行政区
天府之国	四川省	将 军 县	红安县〔鄂〕
天府之国的东大门	奉节县〔渝〕	洪 都	南昌市〔赣〕
天然林国	沅陵县〔湘〕	浮 洲	赣州市〔赣〕

特 称	省、市、县名称	特 称	省、市、县名称
盐 都	自贡市〔川〕	舜 都	永济市〔晋〕
瓷 都	景德镇市〔赣〕	蓬莱仙岛	岱山岛〔浙〕
通向宇宙的天窗	西昌市〔川〕	锡 都	个旧市〔云南〕
陶 都	宜兴市〔苏〕	塞上江南	宁夏回族自治区
银 夏 津	夏津县〔鲁〕	漳南第一关	诏安县〔闽〕
植物王国	云南省	墨 市	黄山市〔皖〕
雁北“小乌克兰”	广灵县〔晋〕		

附录Ⅲ 同名县辑录

(按县名笔画顺序排列)

县名	有相同县名的省(区)	县名	有相同县名的省(区)
三水县	陕、粤	丹江县	鄂、黔
三河市	皖、冀	石门县	浙、湘、粤、赣
大宁县	晋、渝	石泉县	川、陕、苏、陕
大姚县	川、滇	甘洛县	川、陕
大通县	青、黑	龙门县	黑、粤、冀
上关县	陕、鄂	龙泉县	浙、黔、赣
山阳县	苏、陕	龙胜县	蒙、桂
山阴县	晋、浙	平东县	晋、鲁
广昌县	冀、赣	平北县	晋、鲁
丰县	苏、皖	平西县	晋、鲁
王屋县	晋、豫	平远县	宁、粤、黔
开化县	吉、浙、滇	平罗县	蒙、宁
开县	渝、豫	平南县	川、晋、桂、鲁
开通县	蒙、吉	东乡县	川、赣
天河县	青、桂	东平县	吉、鲁
无棣县	鲁、冀	东安县	粤、湘、渝、冀
太平县	川、苏、晋、浙、皖	东郊区	沪、京、津
太和县	皖、滇、桂、黑	东南县	苏、冀
凤台县	晋、皖	归化县	蒙、闽
凤凰县	辽、湘	归化厅	蒙、黔
长山县	辽、鲁	北郊区	沪、津
长乐县	闽、鄂、粤	乐平县	晋、赣
长宁县	川、粤、赣	乐安县	鲁、赣
长寿县	黑、渝	礼山县	鄂、豫
长胜县	川、赣	宁乡县	晋、湘

县 名	有相同县名的省(区)	县 名	有相同县名的省(区)
宁县	甘、滇	安平县	滇、冀
宁远县	蒙、甘、辽、湘、新	安县	川、冀
宁南县	川、冀	安东县	辽、苏
宁海县	浙、鲁	安福县	湘、赣
永仁县	川、滇	兴宁县	粤、湘
永宁州	川、晋、黔	兴安县	桂、赣
永北县	吉、滇	兴国县	鄂、赣
永宁县	川、宁、晋、桂、豫、黔、赣	祁 县	晋、冀
永安县	闽、桂、粤	阳谷县	鲁、豫
永定县	闽、湘	观朝县	鲁、豫
永康州	桂、滇	寿张县	鲁、豫
永康县	甘、桂、浙、滇	寿昌县	浙、鄂
永福县	闽、桂	赤水县	川、陕、黔、赣
台北县	台、苏	赤城县	皖、豫、冀
西宁县	青、粤、冀	赤源县	陕、冀
西安市	吉、陕	孝义县	陕、晋
西安县	吉、浙	来安县	苏、皖
西郊区	沪、津、藏、	余庆县	黑、黔
同普县	川、藏	秀山县	浙、渝
华山县	苏、皖	怀仁县	辽、晋
华池县	甘、陕	怀远县	桂、皖
华坪县	川、滇	怀柔县	川、京
华亭县	甘、沪	沔阳县	陕、鄂
合同县	琼、湘	沙 县	某、闽
庄浪县	甘、宁	张北县	内蒙古、冀
庆元县	闽、浙	灵山县	桂、黔
庆阳县	甘、陕	青龙县	冀、藏
江口县	川、黔	青城县	晋、鲁、冀
江城县	皖、滇	武东县	内蒙古、冀
安仁县	湘、赣、甘、陕、桂、湘、黔	武南县	苏、冀
安东县	辽、苏	武隆县	桂、渝

县 名	有相同县名的省(区)	县 名	有相同县名的省(区)
奉化县	吉、浙	承德县	辽、冀
奉节县	鄂、渝	城口县	川、渝
范 县	鲁、豫	南华县	鲁、滇
尚义县	内蒙古、冀	赵 县	滇、冀
盱眙县	苏、皖	咸宁县	陕、鄂
昆山县	苏、鲁	临安县	浙、滇
昌化县	浙、琼	临江县	吉、黑
固北县	甘、宁	临西县	鲁、冀
固始县	皖、豫	临泽县	甘、鲁
岳阳县	晋、湘	临清县	鲁、冀
阜东县	苏、冀	界首县	皖、豫
沽源县	内蒙古、冀	保安县	陕、冀
河口县	川、滇	洛南县	陕、豫
河西县	鲁、滇	宣威县	滇、黔
泸溪县	湘、赣	冠 县	鲁、冀
泗 州	苏、皖	桐庐县	浙、皖
泗 县	苏、皖	桃源县	苏、湘
泗南县	苏、皖	莘 县	鲁、豫、冀
泗宿县	苏、皖	盐山县	鲁、冀
泾 县	甘、皖	夏邑县	皖、豫
宝昌县	内蒙古、冀	恩阳县	川、桂
宝坻县	津、冀	高邮县	苏、皖
定远县	川、陕、皖、滇	高陵县	陕、豫
定南县	冀、赣	唐 县	豫、冀
宜北县	桂、豫	准格尔旗	内蒙古、晋
宜宾县	川、滇	海丰县	鲁、粤
建平县	内蒙古、辽、皖	海龙县	吉、黑
建阳县	苏、闽	海阳县	鲁、粤
建昌县	辽、赣	海城县	宁、辽
建德县	皖、浙	通 州	苏、京
经扶县	鄂、豫	通州市	苏、京

县 名	有相同县名的省(区)	县 名	有相同县名的省(区)
通江县	川、陕	睢宁县	苏、豫
通 县	京、冀	靖安县	吉、赣
通榆县	内蒙古、吉	靖远县	甘、冀
绥东县	内蒙古、黑	新平县	新、滇
绥远县	内蒙古、黑	新宁县	川、甘、桂、粤、湘
彬 县	甘、陕	新民县	内蒙古、辽、琼、滇
乾 县	陕、湘	新兴县	粤、滇
黄安县	鄂、豫	新安县	苏、粤、豫、冀
黄骅县	津、冀	新 县	豫、黔
雪满县	皖、豫	新昌县	浙、赣
偏城县	晋、冀	新城县	吉、浙、鲁、冀、黔、赣
馆陶县	鲁、冀	新海县	苏、黑、冀
商城县	皖、豫	新惠县	内蒙古、辽
商南县	陕、豫	静宁县	甘、宁、晋
麻城县	鄂、豫	静海县	津、冀
康保县	内蒙古、冀	嘉山县	苏、皖
清江县	冀、赣	嘉禾县	浙、湘
清河县	苏、冀	横山县	苏、陕、皖
清源县	河、晋	镇平县	粤、豫、辽
淮安县	苏、鲁	镇安县	陕、鄂
梁山县	川、鲁	镇南县	桂、滇
喀喇沁左旗	内蒙古、辽	德化县	川、内蒙古、闽、赣
普安县	川、黔	潞西县	晋、滇
蓝田县	陕、湘	瞻榆县	内蒙古、吉

参 考 文 献

- [1] 中华人民共和国民政部、中华人民共和国建设部编:《中国县情大全·东北卷》, 中国社会科学出版社,北京,1992年。
- [2] 中华人民共和国民政部、中华人民共和国建设部编:《中国县情大全·华北卷》, 中国社会科学出版社,北京,1992年。
- [3] 中华人民共和国民政部、中华人民共和国建设部编:《中国县情大全·华东卷》, 中国社会科学出版社,北京,1992年。
- [4] 中华人民共和国民政部、中华人民共和国建设部编:《中国县情大全·中南卷》, 中国社会科学出版社,北京,1992年。
- [5] 中华人民共和国民政部、中华人民共和国建设部编:《中国县情大全·西南卷》, 中国社会科学出版社,北京,1992年。
- [6] 中华人民共和国民政部、中华人民共和国建设部编:《中国县情大全·西北卷》, 中国社会科学出版社,北京,1992年。
- [7] 中华人民共和国民政部编:《中华人民共和国行政区划》,人民日报资料室编印,北京,1951年。
- [8] 中华人民共和国民政部编:《中华人民共和国行政区划简册》,地图出版社,北京,1954年。
- [9] 中华人民共和国民政部编:《中华人民共和国行政区划简册》,地图出版社,北京,1956年。
- [10] 中华人民共和国民政部编:《中华人民共和国行政区划简册》,地图出版社,北京,1983年。
- [11] 中华人民共和国民政部编:《中华人民共和国行政区划简册》,测绘出版社,北京,1986年。
- [12] 中华人民共和国民政部编:《中华人民共和国行政区划简册》,中国地图出版社,北京,1991年。
- [13] 中华人民共和国民政部编:《中华人民共和国行政区划简册》,中国地图出版社,北京,1992年。
- [14] 中华人民共和国民政部编:《中华人民共和国行政区划简册》,中国地图出版社,北京,1993年。
- [15] 中华人民共和国民政部编:《中华人民共和国行政区划简册》,中国地图出版

- 社,北京,1994年。
- [16] 中华人民共和国民政部编:《中华人民共和国行政区划简册》,中国地图出版社,北京,1995年。
- [17] 中华人民共和国民政部编:《中华人民共和国行政区划简册》,中国地图出版社,北京,1996年。
- [18] 中华人民共和国民政部编:《中华人民共和国行政区划简册》,中国地图出版社,北京,1997年。
- [19] 中华人民共和国民政部编:《中华人民共和国行政区划简册》,中国地图出版社,北京,1998年。
- [20] 中华人民共和国民政部行政区划处编:《中华人民共和国行政区划手册》,光明日报出版社,北京,1986年。
- [21] 朱平汉主编:《清代政区沿革综表》,中国地图出版社,北京,1990年。
- [22] 史为乐编:《中华人民共和国行政区划沿革》,(1949—1979),江苏人民出版社,南京,1981年。
- [23] 《中国地名词典》:1990年,上海,上海辞书出版社。
- [24] 贾文毓、秦作栋编著:《中国地名雅称手册》,陕西旅游出版社,西安,1992年。
- [25] 李炳卫等编:《中华民国省地县名三》,北平民社,民国24年。
- [26] 牛汝辰著:《新疆地名概说》,中央民族大学出版社,北京,1994年。
- [27] 国家测绘局测绘科学研究所地名研究室编:《中国地名录——中华人民共和国地图集地名索引》,地图出版社,北京,1983年。
- [28] 浦善新等著:《中国行政区划概论》,知识出版社,北京,1995年。
- [29] 张文范主编:《中国省制》,中国大百科全书出版社,北京,1995年。
- [30] 刘慧娟、郑谭毅、李志白编:《东北市县沿革及地名由来》,长春图书馆印,长春,1984年。
- [31] 中华人民共和国民政部编:《中华人民共和国行政区划简册》,中国地图出版社,北京,1999年。
- [32] 中华人民共和国民政部编:《中华人民共和国行政区划简册》,中国地图出版社,北京,2000年。